

PARCO COMUNALE DEI PRATI DI LAVIA E

DEI PRATI DEL BEATO BERTRANDO

COMUNAZIONE
 Seduta del 23-04-2009
 Pare: FAVOREVOLE
 Il Segretario



Provincia di Udine

Comune di Pasian di Prato

Scala 1:5000

ZONIZZAZIONE


limite area di parco vigente




limite area d'AMPLIAMENTO



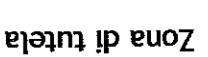
limite Biotopo "Prati del Lavia"



limite Biotopo "Prati del Beato Bertrando"



Zona di tutela naturalistica (aree dentro il Biotopo)



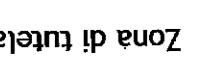
area boscata



area di rinaturalizzazione



Zona di tutela generale (aree fuori dal Biotopo)




area boscata



area coltivata



servizi ed attrezzature collettive



area di protezione idrogeologica



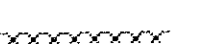
prati stabili (da inventario regionale)



prati



elementi lineari (siepi e filari)



area di sosta




parcheggio



guado



[Handwritten signature]
 dott. agr. Cristina Micheloni



arch. Mariagrazia Santoro

NOVEMBRE 2008

