

# Codroipo

# Bertiolo

**Varmo**

# Rivignano









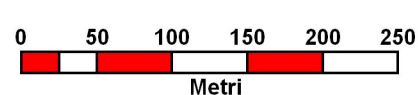
REGIONE AUTONOMA  
FRIULI VENEZIA GIULIA



DIREZIONE CENTRALE RISORSE RURALI,  
AGROALIMENTARI E FORESTALI

**Cartografia di supporto al PSR 2007-2013**  
**Misura 213 - Indennità Natura 2000**  
**Azione 2**  
**SIC Risorgive dello Stella - Tav. 2a/4**  
**aprile 2013**

- |   |   |
|---|---|
|  | Confine comunale  |
|  | Confine SIC   |
|  | Confine Biotopo   |
|  | Corsi d'acqua tutelati dal piano - sottoposti al regime di condizionalità     |
|  | Corsi d'acqua tutelati dal piano - non sottoposti al regime di condizionalità |
|  | Habitat umidi   |



**Redatto dal Servizio caccia, risorse ittiche e biodiversità, in collaborazione con il Servizio sviluppo rurale**  
La presente cartografia non ha valore legale.