



*Regione Autonoma Friuli - Venezia Giulia*




DIREZIONE CENTRALE RELAZIONI INTERNAZIONALI,  
COMUNITARIE E AUTONOMIE LOCALI

Servizio affari istituzionali e sistema autonomie locali

L.R. 33/2002 Ricognizione cartografica del limite del  
territorio montano.

QUADRO D'UNIONE (Tavole 1 - 16)

Legenda:

-  Confine comunale
-  Territorio montano
-  Tavole dei Comuni parzialmente montani

SCALA 1:200.000