






Base cartografica: Elaborazione RAFVG – SITFOR 2012, base CRN 2003 di scala 1:25000

Aree Ramsar del FVG e riserve naturali regionali

-  Aree Ramsar
-  Riserve Naturali Regionali
-  ZSC
-  ZPS
-  Confini comunali

