



REGIONE AUTONOMA
FRIULI VENEZIA GIULIA



Aree naturali protette del Friuli Venezia Giulia





Punto ristoro
(bar o ristorante)



Toilette



Noleggio bici



Guida



Punto energia elettrica
per camper



Birdwatching



Parcheggio camper



Equitazione



Punto ristoro
(panchine, pic-nic)



Sport (calcio, tennis...)



Punto fuoco
(barbeque)



Camping



Servizio disabili



Parco giochi per bambini



REGIONE AUTONOMA
FRIULI VENEZIA GIULIA

**Direzione centrale infrastrutture, mobilità,
pianificazione territoriale, lavori pubblici, edilizia**

Servizio tutela del paesaggio e biodiversità

Sede - via Sabbadini, 31 - 33100 Udine

T. (+39) 0432 555592

F. (+39) 0432 555144


Pec territorio@certregione.fvg.it



Informazioni
 Piazza Tiglio, 3
 33010 Prato di Resia (UD)
 tel. (+39) 0433 53534
 fax (+39) 0433 53129



Parco Naturale Regionale PREALPI GIULIE



Comuni interessati
Provincia di Udine:
 Chiusaforte, Lusevera, Moggio Udinese,
 Resia, Resiutta, Venzone

Superficie: 9.404 ha

Ospitalità

Presso i Centri Visite di Prato di Resia e Pian dei Ciclamini a Lusevera sono state realizzate due accoglienti foresterie aperte tutto l'anno. Alle alte quote, rifugi, ricoveri, bivacchi e strutture agrituristiche concorrono a rendere completa l'offerta per gli escursionisti e amanti della montagna. Altre informazioni al sito www.turismofvg.it



Volgendo lo sguardo dalla pianura friulana in direzione nord-est ci si imbatte nella **catena dei Musi** e nella maestosità della **cima del Canin**. Si tratta di una vista affascinante, che invoglia a scoprire un mondo fatto di acque limpide, fontanoni, grotte e rocce carsiche, flora e fauna che nulla hanno da invidiare ad altre famose zone dell'arco alpino.

Questo è il mondo del Parco naturale regionale delle Prealpi Giulie: istituito nel 1996, interessa i territori dei comuni di Chiusaforte, Lusevera, Moggio Udinese, Resia, Resiutta e Venzone, per una superficie complessiva di circa 100 km².

Alcuni percorsi

Sono numerosi gli itinerari che si snodano lungo le valli e cavalcano i monti del Parco. Più di un centinaio di chilometri di sentieri, numerosi ricoveri montani e 5 centri informativi offrono a tutti la possibilità di conoscere e vivere l'area protetta.

Sono soprattutto i percorsi tematici a permettere un approfondimento degli aspetti naturalistici e culturali del territorio: i **sentieri botanici del Bila Peč e del Monte Plauris**, quello **geologico del Canin**, il **Sentiero Natura "Valle Musi"** e quello **didattico di Malga Coot**.

Le persone con difficoltà motorie o visive potranno conoscere l'area protetta lungo il **"Sentiero per tutti" di Pian dei Ciclamini**.





→ ↓
Centro visite a Prato di Resia



→ Sentiero per tutti a Lusevera

Foto archivio Parco



Fabio Papolini

→ Lilium carniolicum
↓ Allestimento a Sella Nevea



Foto archivio Parco



↑
Galleria ghiacciaia a Resiutta

Archivio Parco



Foto archivio Parco

↑ Mostra della Miniera a Resiutta
↖ Particolare mostra a Venzone

I Centri visite

Pensati come l'inizio di un viaggio all'interno dell'area protetta, ogni Centro Visite affronta i vari aspetti salienti del Parco, pur essendo differenziati in funzione delle specifiche caratteristiche dei singoli comuni.

Centro Visite di Prato di Resia

Luogo di incontro di quanti vorranno avvicinarsi alla realtà complessa e meravigliosa del Parco. Aperto dal martedì alla domenica dalle 9.00 alle 13.00 e dalle 14.00 alle 17.00 da marzo a ottobre e periodo natalizio.

Centro Informativo Pian dei Ciclamini – Lusevera

Inserito in una delle più suggestive valli friulane, l'Alta Val Torre, il centro è particolarmente indicato ad accogliere persone con difficoltà motorie e visive. Aperto su prenotazione.

Mostra permanente "Foreste, uomo, economia nel Friuli Venezia Giulia"

Ospitata nelle sale del Palazzo Orgnani Martina di Venzone, la mostra analizza la storia, la fauna, le funzioni e gli usi delle foreste. Aperto sabato dalle 14.00 alle 18.00 e, da maggio ad ottobre, domenica dalle 14.00 alle 18.00 e su prenotazione.

Mostra dedicata all'attività mineraria del Rio Resartico a Resiutta

Testimonianza dell'attività mineraria svolta alle pendici del massiccio del M.te Plauris. Aperto sabato e domenica dalle 9.00 alle 13.00 e dalle 14.00 alle 17.00 da aprile a ottobre.

Mostra dedicata alla Speleologia ed al Carsismo del Canin a Sella Nevea – Chiusaforte

Allestimento dedicato ad una delle mete più ambite dagli speleologi per i fenomeni carsici e le cavità presenti. Aperto nel periodo estivo e su prenotazione.



Galleria Ghiacciaia a Resiutta

Scavata nell'800 per ricavarne un deposito dove refrigerare la birra prodotta a Resiutta sfruttando le acque del torrente Resia, ora la galleria ospita moderni allestimenti che illustrano la storia di questo manufatto e della fabbricazione della birra Dormisch, oltre a informazioni sulle caratteristiche del territorio e di alcune specie animali legate al mondo delle cavità. Aperto sabato e domenica dalle 9.00 alle 13.00 e dalle 14.00 alle 17.00 da aprile a ottobre.

Per informazioni sui periodi e orari di apertura consultare il sito del Parco
www.parcoprealpigiulie.it



Foto di copertina



Progetto grafico, impaginazione e stampa:
Sincromia srl
Via L. Zanussi, 2 - 33080 Roveredo in Piano (Pn)
Tel. 0434 960066 - www.sincromia.it



Sincromia è un'azienda certificata FSC®
che utilizza inchiostri a base vegetale

Finito di stampare nel mese di settembre 2015



REGIONE AUTONOMA
FRIULI VENEZIA GIULIA

FRIULI VENEZIA GIULIA



MINISTERO DELL'AMBIENTE
E DELLA TUTELA DEL TERRITORIO E DEL MARE