



NATURA 2000 - STANDARD DATA FORM

For Special Protection Areas (SPA),
Proposed Sites for Community Importance (pSCI),
Sites of Community Importance (SCI) and
for Special Areas of Conservation (SAC)

SITE IT3320022
SITENAME Quadri di Fagagna

TABLE OF CONTENTS

- [1. SITE IDENTIFICATION](#)
- [2. SITE LOCATION](#)
- [3. ECOLOGICAL INFORMATION](#)
- [4. SITE DESCRIPTION](#)
- [5. SITE PROTECTION STATUS](#)
- [6. SITE MANAGEMENT](#)
- [7. MAP OF THE SITE](#)

1. SITE IDENTIFICATION

1.1 Type B	1.2 Site code IT3320022	Back to top
----------------------	-----------------------------------	-----------------------------

1.3 Site name

Quadri di Fagagna

1.4 First Compilation date 1995-06	1.5 Update date 2012-10
--	-----------------------------------

1.6 Respondent:

Name/Organisation: Regione Autonoma Friuli Venezia Giulia – Direzione Centrale risorse rurali, agroalimentari e forestali – Servizio caccia, risorse ittiche e biodiversità
Address: Via Sabbadini, 31 – 33100 Udine
Email: s.caccia.pesca.amb.naturali@regione.fvg.it

Date site proposed as SCI:	1995-09
Date site confirmed as SCI:	No data
Date site designated as SAC:	2013-10
National legal reference of SAC designation:	DM 21/10/2013 - G.U. 262 del 8-11-2013

2. SITE LOCATION

[Back to top](#)

2.1 Site-centre location [decimal degrees]:

Longitude

13.0842

Latitude

46.1292

2.2 Area [ha]:

62.0

2.3 Marine area [%]

0.0

2.4 Sitelength [km]:

0.0

2.5 Administrative region code and name

NUTS level 2 code

Region Name

ITD4

Friuli-Venezia Giulia




2.6 Biogeographical Region(s)

Continental (100.0
%)

3. ECOLOGICAL INFORMATION

3.1 Habitat types present on the site and assessment for them

[Back to top](#)

Annex I Habitat types						Site assessment			
Code	PF	NP	Cover [ha]	Cave [number]	Data quality	A B C D	A B C		
						Representativity	Relative Surface	Conservation	Global
3260 			0.5		P	B	C	B	B
7230 			4.96		P	B	C	B	B
91E0 			18.6		P	B	C	B	B

- **PF:** for the habitat types that can have a non-priority as well as a priority form (6210, 7130, 9430) enter "X" in the column PF to indicate the priority form.
- **NP:** in case that a habitat type no longer exists in the site enter: x (optional)
- **Cover:** decimal values can be entered
- **Caves:** for habitat types 8310, 8330 (caves) enter the number of caves if estimated surface is not available.
- **Data quality:** G = 'Good' (e.g. based on surveys); M = 'Moderate' (e.g. based on partial data with some extrapolation); P = 'Poor' (e.g. rough estimation)

3.2 Species referred to in Article 4 of Directive 2009/147/EC and listed in Annex II of Directive 92/43/EEC and site evaluation for them

--	--	--

Species					Population in the site						Site assessment			
G	Code	Scientific Name	S	NP	T	Size		Unit	Cat.	D.qual.	A B C D		A B C	
						Min	Max				Pop.	Con.	Iso.	Gl
B	A028	Ardea cinerea			w	31	80	i		G	C	C	C	C
B	A028	Ardea cinerea			r	2	5	p		G	D			
B	A029	Ardea purpurea			c				R		D			
B	A024	Ardeola ralloides			c				V		D			
I	1092	Austropotamobius pallipes			p				P	M	D			
A	1193	Bombina variegata			p				C	M	C	B	C	C
B	A031	Ciconia ciconia			r	15	15	p		G	B	C	B	B
B	A030	Ciconia nigra			c				V		D			
B	A082	Circus cyaneus			c				V		D			
I	1071	Coenonympha oedippus			p				V	G	C	C	B	B
B	A027	Egretta alba			w				V		D			
B	A027	Egretta alba			c	1	6	i		G	D			
B	A026	Egretta garzetta			c				R		D			
B	A026	Egretta garzetta			w				V		D			
R	1220	Emys orbicularis			p				R	M	C	B	C	C
P	1714	Euphrasia marchesettii			p				P		C	B	B	B
I	1065	Euphydryas aurinia			p				C	M	B	C	B	B
B	A103	Falco peregrinus			p				R		D			
P	4096	Gladiolus palustris			p				R		C	C	C	C
B	A022	Ixobrychus minutus			r	2	2	p		G	D			
B	A338	Lanius collurio			r	2	2	p		G	D			
B	A073	Milvus migrans			r	1	1	p		G	D			
I	1089	Morimus funereus			p				P	M	D			
B	A023	Nycticorax nycticorax			c				R		D			
B	A072	Pernis apivorus			r				P		D			
I	6177	Phengaris teleius			p				V	G	C	C	B	B
A	1215	Rana latastei			p				C	M	C	B	C	C
A	1167	Triturus carnifex			p				C	M	C	B	C	B
I	1014	Vertigo angustior			p				P	DD	D			

- **Group:** A = Amphibians, B = Birds, F = Fish, I = Invertebrates, M = Mammals, P = Plants, R = Reptiles
- **S:** in case that the data on species are sensitive and therefore have to be blocked for any public access enter: yes
- **NP:** in case that a species is no longer present in the site enter: x (optional)

- **Type:** p = permanent, r = reproducing, c = concentration, w = wintering (for plant and non-migratory species use permanent)
- **Unit:** i = individuals, p = pairs or other units according to the Standard list of population units and codes in accordance with Article 12 and 17 reporting (see [reference portal](#))
- **Abundance categories (Cat.):** C = common, R = rare, V = very rare, P = present - to fill if data are deficient (DD) or in addition to population size information
- **Data quality:** G = 'Good' (e.g. based on surveys); M = 'Moderate' (e.g. based on partial data with some extrapolation); P = 'Poor' (e.g. rough estimation); VP = 'Very poor' (use this category only, if not even a rough estimation of the population size can be made, in this case the fields for population size can remain empty, but the field "Abundance categories" has to be filled in)

3.3 Other important species of flora and fauna (optional)

Species			Population in the site					Motivation							
Group	CODE	Scientific Name	S	NP	Size		Unit	Cat.	Species Annex		Other categories				
					Min	Max			C R V P	IV	V	A	B	C	D
P		Baldellia ranunculoides						P			X				X
R	1283	Coronella austriaca						R	X				X		X
R	1281	Elaphe longissima						R	X				X		X
F		Esox lucius									X				
P		Gentiana pneumonanthe						P			X				X
I	1026	Helix pomatia						P		X			X		X
R	5670	Hierophis viridiflavus						C	X				X		X
P		Hottonia palustris						R			X				X
A	5358	Hyla intermedia						C					X		X
R	1263	Lacerta viridis						C	X				X		X
M	1358	Mustela putorius						R		X	X		X		X
P		Plantago altissima						R			X				
R	1256	Podarcis muralis						C	X				X		X
A	1209	Rana dalmatina						C	X				X		X
A	1210	Rana esculenta						C		X			X		X
A	1207	Rana lessonae						C	X				X		X
P		Rhynchospora alba						P			X				
F		Scardinius erythrophthalmus													X
I		Segmentina nitida						P			X				
P		Senecio paludosus						P			X				
P	1900	Spiranthes aestivalis						P	X		X		X		X

F		Tinca tinca											X
I	1033	Unio elongatulus						P		X			X

- **Group:** A = Amphibians, B = Birds, F = Fish, Fu = Fungi, I = Invertebrates, L = Lichens, M = Mammals, P = Plants, R = Reptiles
- **CODE:** for Birds, Annex IV and V species the code as provided in the reference portal should be used in addition to the scientific name
- **S:** in case that the data on species are sensitive and therefore have to be blocked for any public access enter: yes
- **NP:** in case that a species is no longer present in the site enter: x (optional)
- **Unit:** i = individuals, p = pairs or other units according to the standard list of population units and codes in accordance with Article 12 and 17 reporting, (see [reference portal](#))
- **Cat.:** Abundance categories: C = common, R = rare, V = very rare, P = present
- **Motivation categories:** IV, V: Annex Species (Habitats Directive), A: National Red List data; B: Endemics; C: International Conventions; D: other reasons

4. SITE DESCRIPTION

[Back to top](#)

4.1 General site character

Habitat class	% Cover
N23	5.0
N06	12.0
N10	10.0
N14	10.0
N08	15.0
N07	8.0
N16	30.0
N20	5.0
N12	5.0
Total Habitat Cover	100

Other Site Characteristics

Il sito, incluso tra la prima e la seconda cerchia di depositi morenici del ghiacciaio tilaventino, è costituito da una serie di prati umidi e di vasche rettangolari. Le vasche sono state create artificialmente per l'estrazione dell'argilla ed in seguito si sono riempite con l'acqua della falda freatica drenata. La vegetazione include entità acquatiche nonché lembi di bosco igrofilo. Vi è una certa concentrazione di specie rare legate agli ambienti umidi ormai scomparsi.

4.2 Quality and importance

Si tratta di un sito molto caratteristico che contiene alcuni habitat acquatici (hottonieti) o umidi rari. Il sito è ornitologicamente importante a livello regionale per la presenza di specie nidificanti in ambiente boschivo e di zone umide relitte in area collinare. E? sito riproduttivo di Ardea cinerea. Sede del progetto di ricolonizzazione di Ciconia ciconia. Nella zona sono presenti Emys orbicularis, Rana latastei, Bombina variegata, Triturus carnifex, Vertigo angustior, Helix pomatia Maculinea teleius, Coenonympha oedippus e Euphydryas aurinia. E? stata rinvenuta nell'ambito del sito anche Segmentina nitida.

4.3 Threats, pressures and activities with impacts on the site

The most important impacts and activities with high effect on the site

Negative Impacts			
	Threats and	Pollution (optional)	inside/outside

Positive Impacts			
Rank	Activities, management	Pollution (optional)	inside/outside

Rank	pressures [code]	[code]	[i o b]
H	F03.01		b
M	G05.11		b
M	E03		i
H	G05.06		i
M	D01.01		b
L	G02.01		o
M	A01		b
M	E01.04		b
M	I01		b
M	F02		b
M	J02.04		i

[code]	[code]	[i o b]
--------	--------	---------

Rank: H = high, M = medium, L = low

Pollution: N = Nitrogen input, P = Phosphor/Phosphate input, A = Acid input/acidification,

T = toxic inorganic chemicals, O = toxic organic chemicals, X = Mixed pollutions

i = inside, o = outside, b = both

4.5 Documentation

BULGARINI F., CALVARIO E., FRATICELLI F., PETRETTI F. & SARROCCO S., 1999. Libro Rosso degli animali d'Italia. Vertebrati. WWf Italia ed., Roma: 1-210. CERFOLLI F., PETRASSI F. & PETRETTI F., 2002. Libro rosso degli animali d'Italia. Invertebrati. WWF Italia ed., Roma: 1-83. DA CANAL M.T., MARCUCCI R. & TORNADORE N., 2003. Biocoenotic and karyological characterization of four upspring critical taxa of the eastern Po Plain (North-Eastern Italy). *Plant Biosystems*, 137(1): 21-28. DE LUISE G., 2006. I Crostacei decapodi di acqua dolce in Friuli Venezia Giulia. Recenti acquisizioni sul comportamento e sulla distribuzione nelle acque dolci della Regione. Venti anni di studi e ricerche. Ente Tutela Pesca del Friuli Venezia Giulia, Udine. DEL FAVERO R., POLDINI L., BORTOLI P.L., DREOSSI G., LASEN C., VANONE G., 1998. La vegetazione forestale e la selvicoltura nella regione Friuli-Venezia Giulia. Reg. Auton. Friuli-Venezia Giulia, Direz. Reg. delle Foreste, Servizio Selvicoltur 1 pp. 440, 2: 1- 303, I-LIII, 61 grafici, Udine. FASOLA M., ALBANESE G., ASOER, BOANO G., BONCOMPAGNI E., BRESSAN U., BRUNELLI M., CIACCIO A., FLORIS G., GRUSSU M., GUGLIELMI R., GUZZON C., MEZZAVILLA F., PAESANI G., SACCHETTI A., SANNA M., SCARTON F., SCOCCIANTI C., UTMAR P., VASCHETTI G. & VELATTA F. GALEOTTI P. (ed.), 2007. Le garzaie in Italia, 2002. *Avocetta*, 31: 5-46 FEOLI E., CUSMA T., 1974. Sulla posizione sistematica di *Euphrasia marchesettii* Wettst.. *Giorn. Bot. Ital.* 108 (3-4): 145-154. FORNACIARI G., 1971. Torbiera di Fagagna. In: PEDROTTI F. (ed.), *Censimento dei biotopi di rilevante interesse vegetazionale meritevoli di conservazione in Italia*, Gruppo Cons. Nat. S.B.I., 1, scheda 7-1, Camerino. GHIRELLI L., MARCUCCI R., SBURLINO G., 1995. Osservazione su *Euphrasia marchesettii* Wesst. e sulla posizione sintassonomica. *Fitosociologia* 29: 59-65. HUEMER P., MORANDINI C., 2005. Wetlands Habitats in Friuli Venezia Giulia: relict areas of biodiversity for lepidoptera. *Gortania, Atti Mus. Civ. St. Nat.*, Udine, 27: 137-226. MARCHIORI S., SBURLINO G. & SILLANI L., 1983. Contributo alla conoscenza della flora e della vegetazione dei "Quadri" di Fagagna (UD). *Atti Mus. civ. St. Nat. Trieste*, 35:65-79. MARCHIORI S., SBURLINO G., 1982. I prati umidi dell'anfiteatro morenico del Tagliamento (Friuli - Italia nord-orientale). *Doc. Phytosoc.* 7: 199-222. ORIOLO G., DEL FAVERO R., SIARDI E., DREOSSI G., & VANONE G., 2012. Tipologie dei boschi ripariali e palustri in Friuli Venezia Giulia. Regione Autonoma Friuli Venezia Giulia. PERCO F., 1985. Progetto di ricolonizzazione della Cicogna bianca nell'area dei "Quadri di Fagagna". *Comunità Collinare del Friuli. S. Daniele*, (Udine). POLDINI L., 1977. *Centaurea forojuliensis*, della sect. *Jacea* DC. s. str., nuova entità dal Friuli. *Giorn. Bot. Ital.* 111(6): 368. POLDINI L., 2002. Nuovo atlante corologico delle piante vascolari nel Friuli Venezia Giulia Regione FVG, Università di Trieste. POLDINI L., ORIOLO G., VIDALI M., TOMASELLA M., STOCH F., OREL G. (2006) *Manuale degli habitat del Friuli Venezia Giulia. Strumento a supporto della valutazione d'impatto ambientale (VIA), ambientale strategica (VAS) e d'incidenza ecologica (VIEc)* (Corredato dalla cartografia degli habitat FVG della Laguna di Grado e Marano). Region. Autonoma Friuli Venezia Giulia – Direz. Centrale ambiente e lavori pubblici – Servizio valutazione impatto ambientale, Univ. Studi Trieste – Dipart. Biologia, <http://www.regione.fvg.it/ambiente/manuale/home.htm> SBURLINO G., POLDINI L., VENANZONI R., GHIRELLI L., 2011. Italian black alder swamps: Their syntaxonomic relationships and originality within the European context. *Pl. Biosyst.* 145, Supplement: 148-171 SBURLINO G., TOMASELLA M., ORIOLO G., POLDINI L., 2004. La vegetazione acquatica e palustre dell'Italia nord-orientale. 1 - La classe Lemnetaea Tüxen ex O. Bolòs et Masclans 1955. *Fitosociologia* 40 (2) suppl. 1. SBURLINO G., TOMASELLA M., ORIOLO G., POLDINI L., F. BRACCO, 2008. La vegetazione acquatica e palustre dell'Italia nord-orientale 2 - La classe Potametea Klika in Klika et V. Novák 1941. *Fitosociologia* 45(2): 3-41. SBURLINO G. & MARCHIORI S., 1981. Situazione attuale delle zone umide di Fagagna (UD). *Giorn. Bot. Ital.*, 115 (2-3):168-169, Firenze. SBURLINO G., BRACCO F., BUFFA G., ANDREIS G., 1995. I

Prati a *Molinia caerulea* (L.) Moench della Pianura Padana: sintassonomia, sinorologia, ginecologia. *Fitosociologia* 29: 67-87. SBURLINO G., GHIRELLI L., 1994. Le cenosi a *Schoenus nigricans* del Caricion *davallianae* Klika 1934 nella Pianura Padana orientale (Veneto-Friuli). *Studia Geobot.* 14: 63-68. SBURLINO G., MARCHIORI S., 1985. Considerazioni sulle cenosi a *Carex elata* della Pianura Padana. *Not. Fitosociol.* 21: 23-34. STOCH F. (cur.), 2003. Monitoraggio della componente faunistica dei Biotopi Naturali del Friuli Venezia Giulia. Relazione finale, inedita, del Museo Friulano di Storia Naturale di Udine consegnata all'Azienda dei Parchi e delle Foreste della Regione Autonoma Friuli Venezia Giulia in base a convenzione.

5. SITE PROTECTION STATUS (optional)

5.1 Designation types at national and regional level:

[Back to top](#)

Code	Cover [%]	Code	Cover [%]	Code	Cover [%]
IT07	35.0	IT99	13.0	IT30	34.0

5.2 Relation of the described site with other sites:

designated at national or regional level:

Type code	Site name	Type	Cover [%]
IT30	Biotopo Prati umidi dei Quadris	+	34.0

6. SITE MANAGEMENT

6.1 Body(ies) responsible for the site management:

[Back to top](#)

Organisation:	Regione Autonoma Friuli Venezia Giulia – Direzione Centrale risorse rurali, agroalimentari e forestali – Servizio caccia, risorse ittiche e biodiversità
Address:	Via Sabbadini, 31 – 33100 Udine
Email:	s.caccia.pesca.amb.naturali@regione.fvg.it

6.2 Management Plan(s):

An actual management plan does exist:

<input type="checkbox"/>	Yes
<input type="checkbox"/>	No, but in preparation
<input checked="" type="checkbox"/>	No

6.3 Conservation measures (optional)

DGR 546 del 28.03.2013 "Misure di conservazione di 28 SIC della regione biogeografica continentale del Friuli Venezia Giulia" pubblicata sul I SUPPLEMENTO ORDINARIO N. 15 DEL 10 APRILE 2013 AL BUR N. 15 DEL 10 APRILE 2013 http://bur.regione.fvg.it/newbur/visionaBUR?bnum=2013/04/10/15_1

7. MAP OF THE SITES

[Back to top](#)

INSPIRE ID:

Map delivered as PDF in electronic format (optional)

Yes No

Reference(s) to the original map used for the digitalisation of the electronic boundaries (optional).