

CARTA GEOLOGICA DEL FRIULI VENEZIA GIULIA GEOLOGICAL MAP OF THE FRIULI VENEZIA GIULIA

Scala 1:150,000 Scale

SERVIZIO GEOLOGICO
Geological Survey

Responsabile del Progetto T. Tullii
Project Manager

Coordinatore Cartografico Geologico Regionale M. Ravasio
Regional Geological Cartography Coordinator

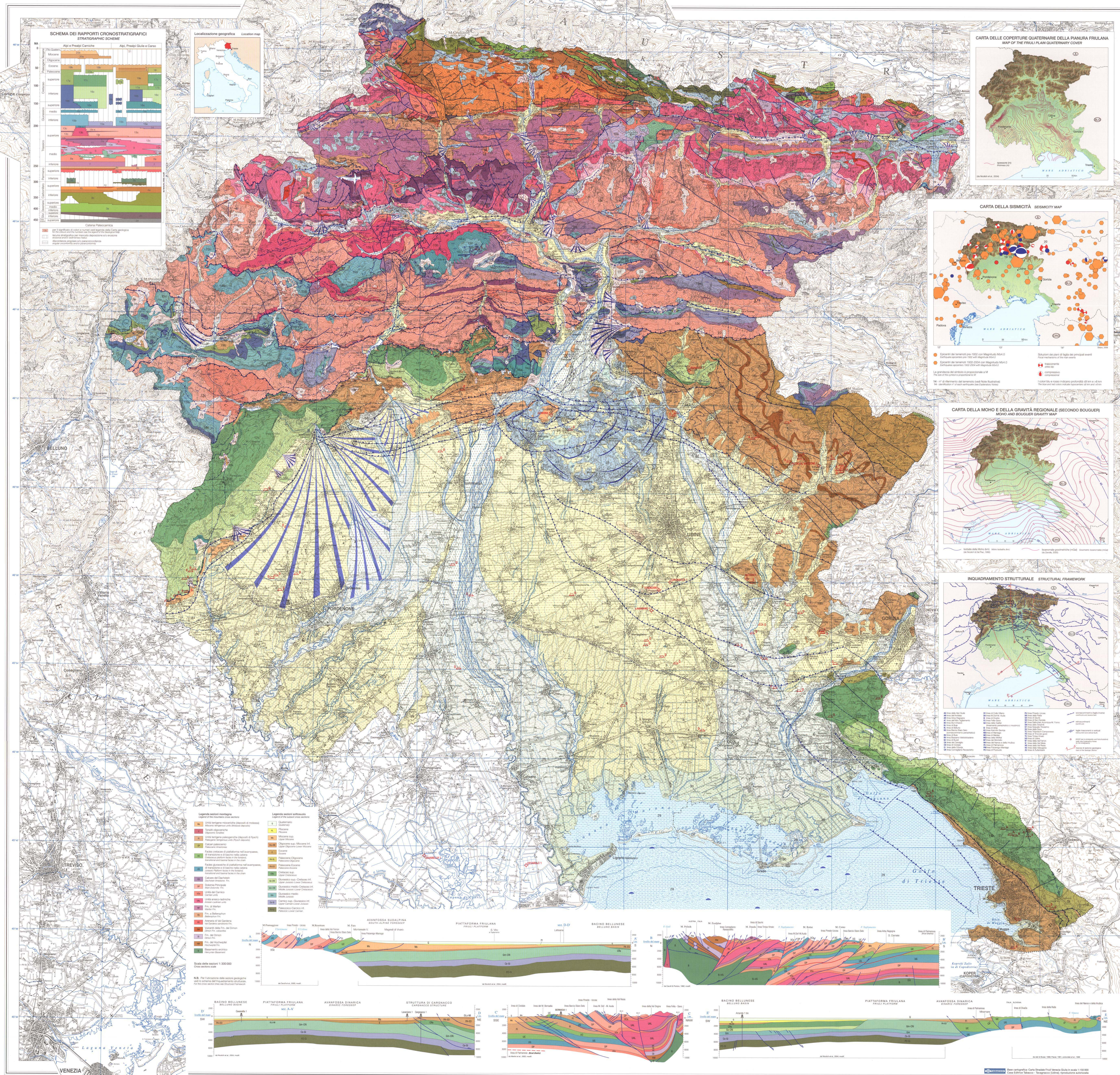
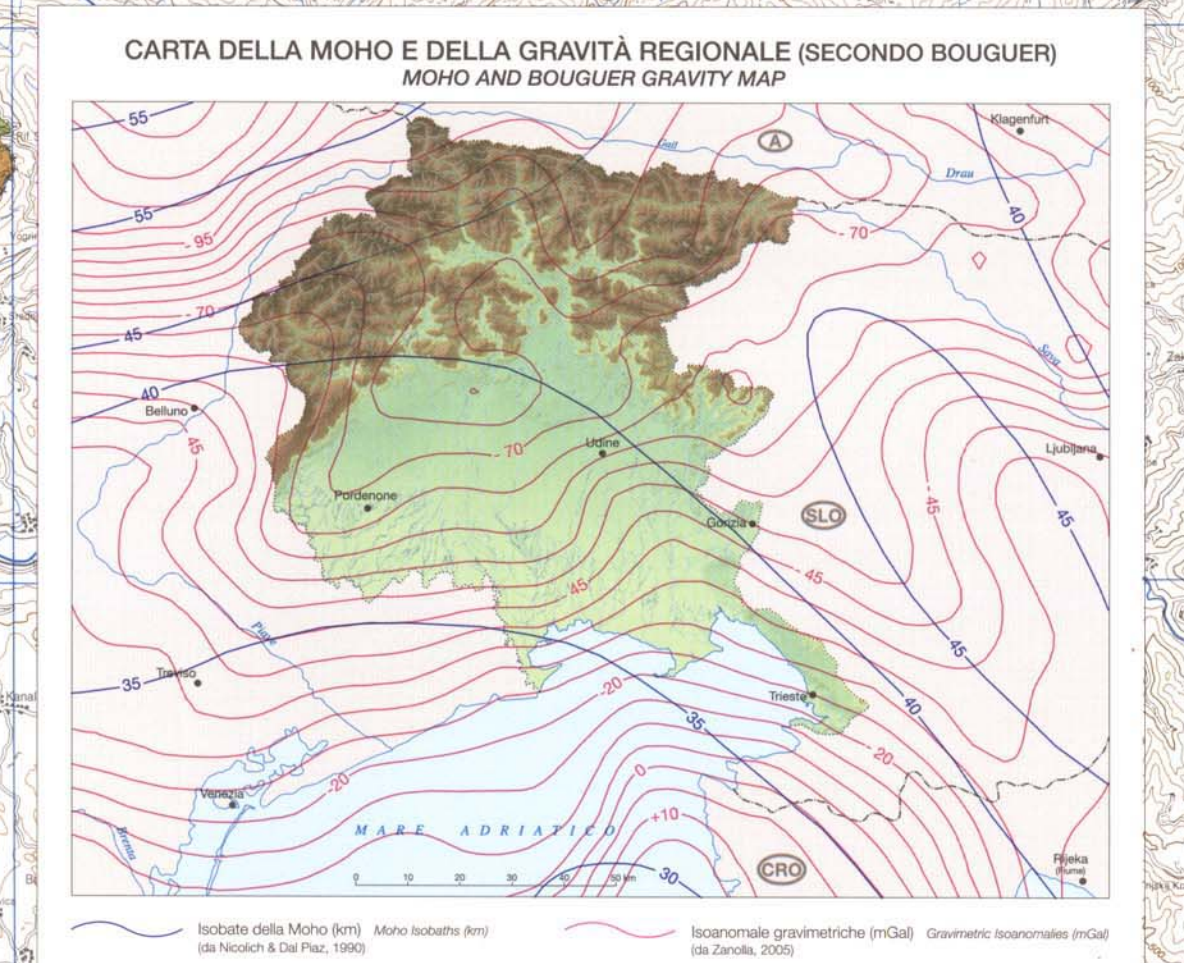
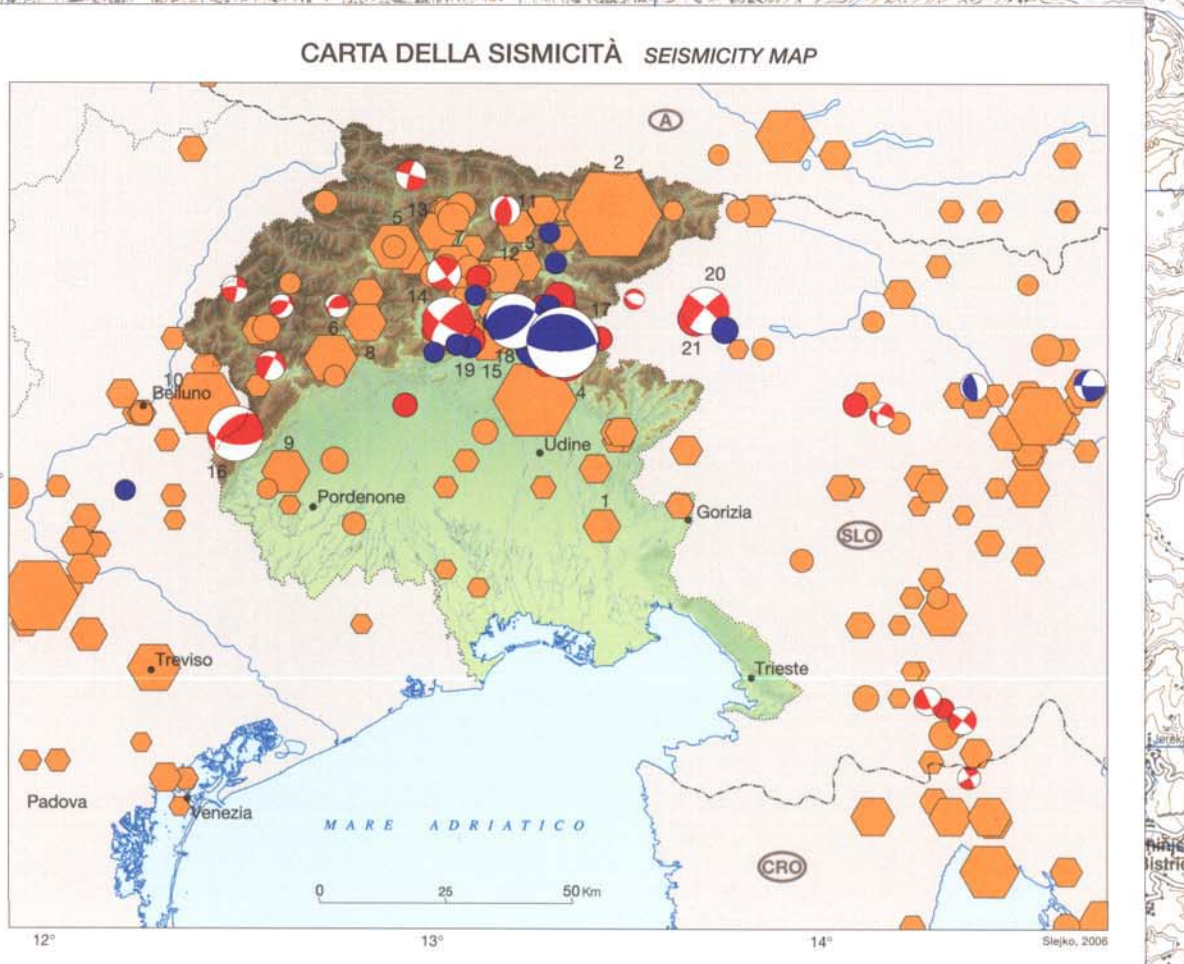
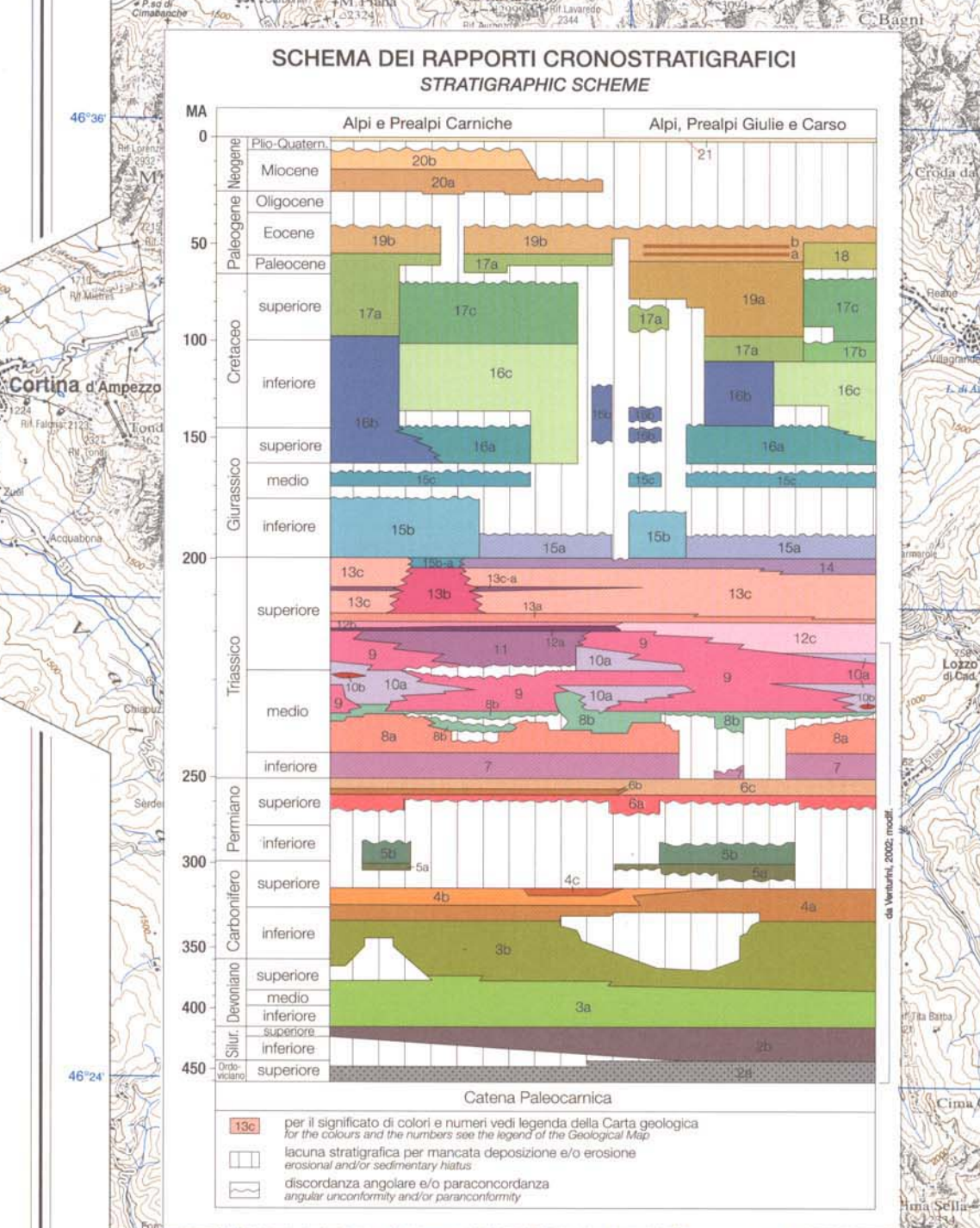
A cura di Giovanni Battista Carullii

Con il contributo di F. Podda e C. Venier, A. Zanferrari, F. Cucchetti, G. Monagali, R. Noddis, G. Pavesi, C. Piani, D. Siliotti, G. Turin, C. Zanotto

Con la collaborazione di C. Bartoloni, G. Maselli, M. Pizzari, C. Sestini, L. Zini

In collaborazione con
Materiale cartografico del corso di G. Burelli e A. Marchetti

Assessorato regionale cartografico e nautico
S.E.L.C.A., Firenze - 2006

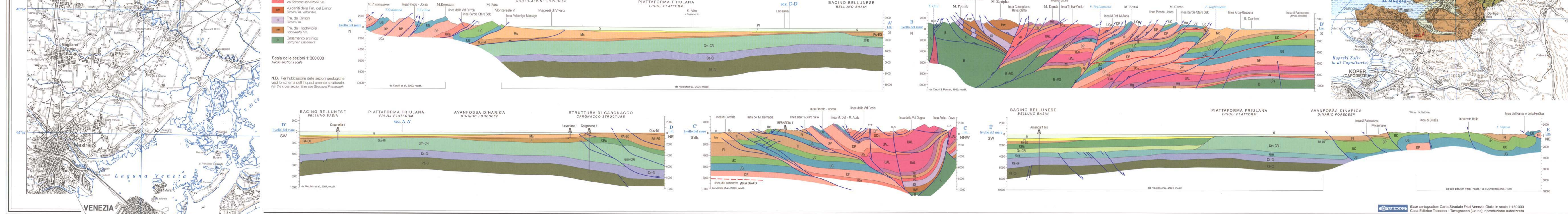


Legenda simboli geologici

[Symbol]	Unità litologiche (geologiche) (lithological units)
[Symbol]	Linee geologiche (geological lines)
[Symbol]	Linee idrogeologiche (hydrogeological lines)
[Symbol]	Linee idrografiche (hydrographic lines)
[Symbol]	Linee idromorfologiche (geomorphological lines)
[Symbol]	Linee idroclimatiche (hydroclimatic lines)
[Symbol]	Linee idrogeologiche (hydrogeological lines)
[Symbol]	Linee idrografiche (hydrographic lines)
[Symbol]	Linee idromorfologiche (geomorphological lines)
[Symbol]	Linee idroclimatiche (hydroclimatic lines)

Legenda simboli idrogeologici

[Symbol]	Linee idrogeologiche (hydrogeological lines)
[Symbol]	Linee idrografiche (hydrographic lines)
[Symbol]	Linee idromorfologiche (geomorphological lines)
[Symbol]	Linee idroclimatiche (hydroclimatic lines)



Coperture quaternarie Quaternary covers

30	Area di bordo e di spunto artificiale. Neodeno e alluvioni recenti. Attuale.
28	Sedimenti del settore marino e lagunare. Maree e alluvioni recenti. Attuale.
27	Sedimenti paludosi recenti, torba bruciata. Swamp and peat deposits, sometimes peat. Recent - Attuale.
26	Sedimenti alluvionali del settore marino, delle pianure e di valle. Alluvioni, fiumi e fiumi alluvionali. Recent - Attuale.
25	Sedimenti alluvionali del settore marino. Alluvioni e alluvioni alluvionali. Recent - Attuale.
24	Sedimenti fluviali di alluvioni della pianura. Alluvioni e alluvioni alluvionali. Recent - Attuale.
23	Sedimenti fluviali del settore marino e del settore marino del Tagliamento. Alluvioni e alluvioni alluvionali. Recent - Attuale.
22	Sedimenti fluviali. Alluvioni e alluvioni alluvionali. Recent - Attuale.
21	Complesso alluvionale paleogeografico ed estremo. Alluvioni e alluvioni alluvionali. Recent - Attuale.

Successione cenozoica Cenozoic sequence

20a	Maree e alluvioni recenti (Maree e alluvioni recenti). Recent - Attuale.
20b	Maree e alluvioni recenti (Maree e alluvioni recenti). Recent - Attuale.
20c	Maree e alluvioni recenti (Maree e alluvioni recenti). Recent - Attuale.
19a	Maree e alluvioni recenti (Maree e alluvioni recenti). Recent - Attuale.
19b	Maree e alluvioni recenti (Maree e alluvioni recenti). Recent - Attuale.
19c	Maree e alluvioni recenti (Maree e alluvioni recenti). Recent - Attuale.
19d	Maree e alluvioni recenti (Maree e alluvioni recenti). Recent - Attuale.
19e	Maree e alluvioni recenti (Maree e alluvioni recenti). Recent - Attuale.
19f	Maree e alluvioni recenti (Maree e alluvioni recenti). Recent - Attuale.
19g	Maree e alluvioni recenti (Maree e alluvioni recenti). Recent - Attuale.
19h	Maree e alluvioni recenti (Maree e alluvioni recenti). Recent - Attuale.
19i	Maree e alluvioni recenti (Maree e alluvioni recenti). Recent - Attuale.
19j	Maree e alluvioni recenti (Maree e alluvioni recenti). Recent - Attuale.
19k	Maree e alluvioni recenti (Maree e alluvioni recenti). Recent - Attuale.
19l	Maree e alluvioni recenti (Maree e alluvioni recenti). Recent - Attuale.
19m	Maree e alluvioni recenti (Maree e alluvioni recenti). Recent - Attuale.
19n	Maree e alluvioni recenti (Maree e alluvioni recenti). Recent - Attuale.
19o	Maree e alluvioni recenti (Maree e alluvioni recenti). Recent - Attuale.
19p	Maree e alluvioni recenti (Maree e alluvioni recenti). Recent - Attuale.
19q	Maree e alluvioni recenti (Maree e alluvioni recenti). Recent - Attuale.
19r	Maree e alluvioni recenti (Maree e alluvioni recenti). Recent - Attuale.
19s	Maree e alluvioni recenti (Maree e alluvioni recenti). Recent - Attuale.
19t	Maree e alluvioni recenti (Maree e alluvioni recenti). Recent - Attuale.
19u	Maree e alluvioni recenti (Maree e alluvioni recenti). Recent - Attuale.
19v	Maree e alluvioni recenti (Maree e alluvioni recenti). Recent - Attuale.
19w	Maree e alluvioni recenti (Maree e alluvioni recenti). Recent - Attuale.
19x	Maree e alluvioni recenti (Maree e alluvioni recenti). Recent - Attuale.
19y	Maree e alluvioni recenti (Maree e alluvioni recenti). Recent - Attuale.
19z	Maree e alluvioni recenti (Maree e alluvioni recenti). Recent - Attuale.

Successione paleozoica post-erica Post-Herynian Paleozoic sequence

18a	Calcarei scuri con frequenti fossili. In strati neri con fossili marini. In strati neri con fossili marini. Recent - Attuale.
18b	Gessi saccarati bianchi e lattini, alternati a calcaree neri spesso bruciate. (Fm. di Belluno) Recent - Attuale.
18c	Flutti calcarei con calcareo (Fm. di Udine) o calcareo (Fm. di Gorizia) Recent - Attuale.
18d	Flutti calcarei con calcareo (Fm. di Udine) o calcareo (Fm. di Gorizia) Recent - Attuale.
18e	Flutti calcarei con calcareo (Fm. di Udine) o calcareo (Fm. di Gorizia) Recent - Attuale.
18f	Flutti calcarei con calcareo (Fm. di Udine) o calcareo (Fm. di Gorizia) Recent - Attuale.
18g	Flutti calcarei con calcareo (Fm. di Udine) o calcareo (Fm. di Gorizia) Recent - Attuale.
18h	Flutti calcarei con calcareo (Fm. di Udine) o calcareo (Fm. di Gorizia) Recent - Attuale.
18i	Flutti calcarei con calcareo (Fm. di Udine) o calcareo (Fm. di Gorizia) Recent - Attuale.
18j	Flutti calcarei con calcareo (Fm. di Udine) o calcareo (Fm. di Gorizia) Recent - Attuale.
18k	Flutti calcarei con calcareo (Fm. di Udine) o calcareo (Fm. di Gorizia) Recent - Attuale.
18l	Flutti calcarei con calcareo (Fm. di Udine) o calcareo (Fm. di Gorizia) Recent - Attuale.
18m	Flutti calcarei con calcareo (Fm. di Udine) o calcareo (Fm. di Gorizia) Recent - Attuale.
18n	Flutti calcarei con calcareo (Fm. di Udine) o calcareo (Fm. di Gorizia) Recent - Attuale.
18o	Flutti calcarei con calcareo (Fm. di Udine) o calcareo (Fm. di Gorizia) Recent - Attuale.
18p	Flutti calcarei con calcareo (Fm. di Udine) o calcareo (Fm. di Gorizia) Recent - Attuale.
18q	Flutti calcarei con calcareo (Fm. di Udine) o calcareo (Fm. di Gorizia) Recent - Attuale.
18r	Flutti calcarei con calcareo (Fm. di Udine) o calcareo (Fm. di Gorizia) Recent - Attuale.
18s	Flutti calcarei con calcareo (Fm. di Udine) o calcareo (Fm. di Gorizia) Recent - Attuale.
18t	Flutti calcarei con calcareo (Fm. di Udine) o calcareo (Fm. di Gorizia) Recent - Attuale.
18u	Flutti calcarei con calcareo (Fm. di Udine) o calcareo (Fm. di Gorizia) Recent - Attuale.
18v	Flutti calcarei con calcareo (Fm. di Udine) o calcareo (Fm. di Gorizia) Recent - Attuale.
18w	Flutti calcarei con calcareo (Fm. di Udine) o calcareo (Fm. di Gorizia) Recent - Attuale.
18x	Flutti calcarei con calcareo (Fm. di Udine) o calcareo (Fm. di Gorizia) Recent - Attuale.
18y	Flutti calcarei con calcareo (Fm. di Udine) o calcareo (Fm. di Gorizia) Recent - Attuale.
18z	Flutti calcarei con calcareo (Fm. di Udine) o calcareo (Fm. di Gorizia) Recent - Attuale.