

**LEGENDA**

**Simboli**

- Limiti tra complessi idrogeologici
- Corteo di acque e canali
- Laghi e specchie d'acqua
- Fauna di possibile emergenza delle riserve
- Curve idromorfologiche presso allo stato (scafo in 1:1000) - da Cancelli et al. 1995
- Pozzo

**Simbologia**


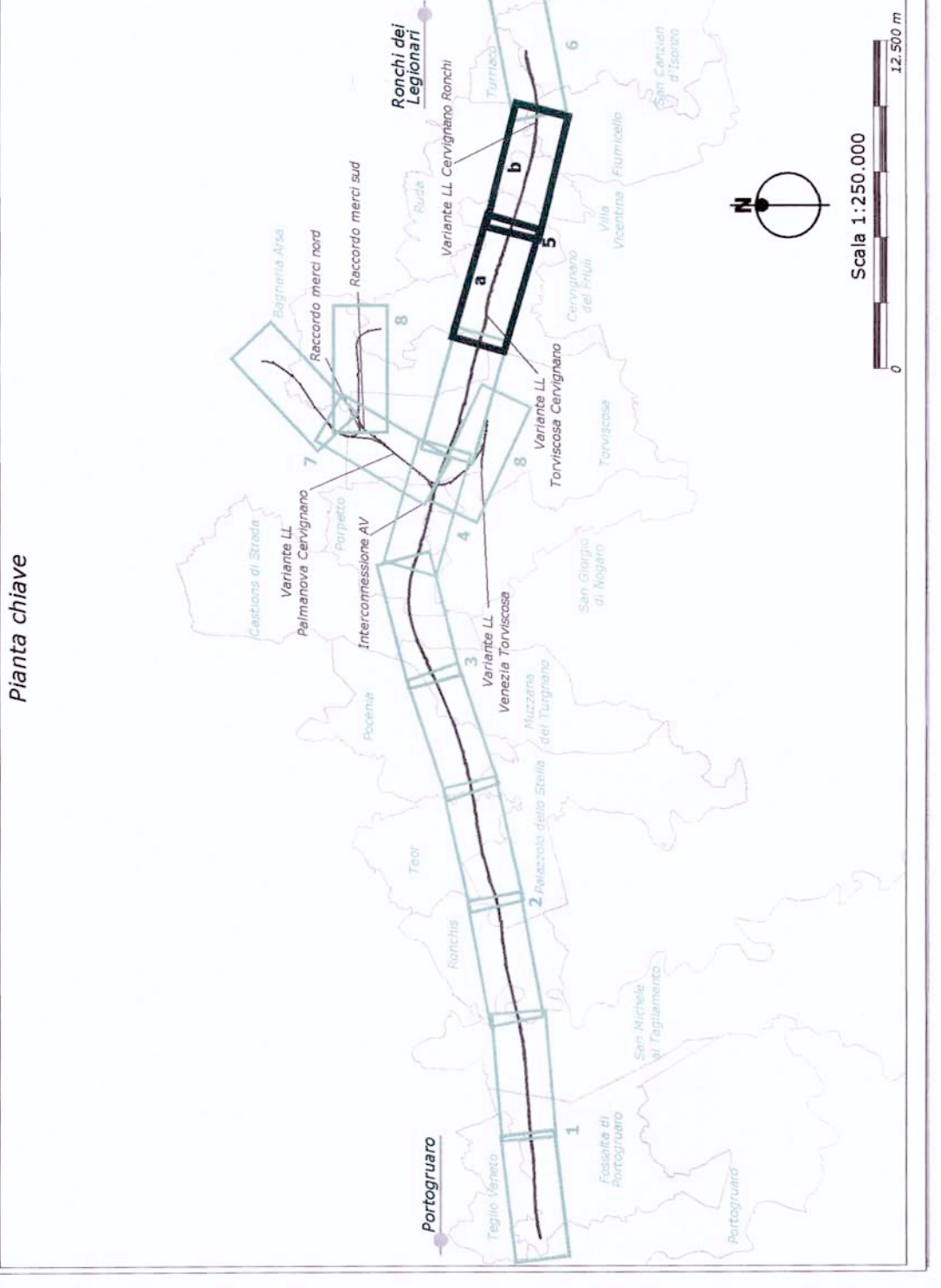
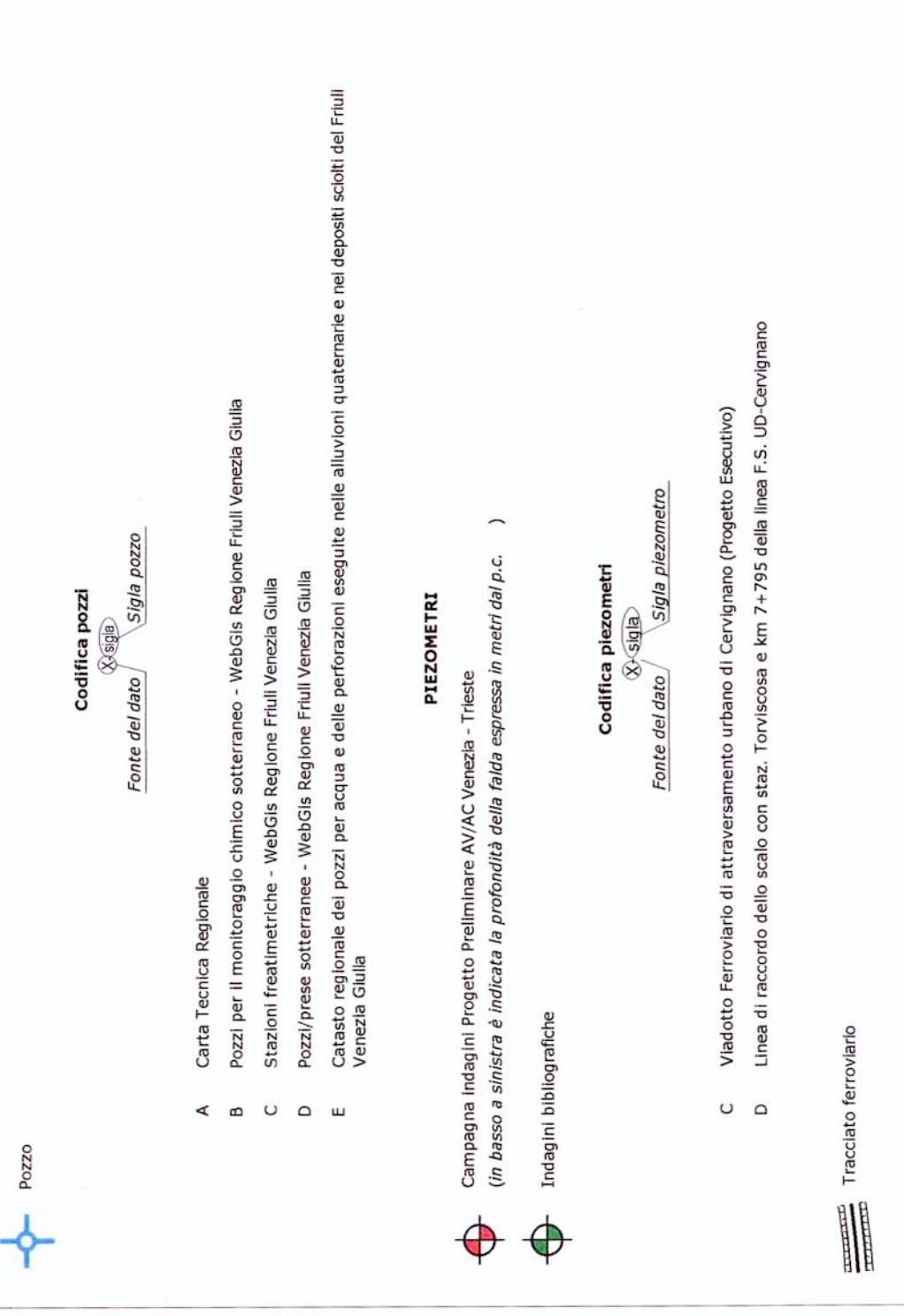
- A Carta Tecnica Regionale
- B Piani per il risarcimento (risarcimento) - Venezia Regione Friuli Venezia Giulia
- C Stazioni idrografiche - Venezia Regione Friuli Venezia Giulia
- D Posizione intermedia - Venezia Regione Friuli Venezia Giulia
- E Venezia Giulia

**PIEMONTE**

Complesso Idrogeologico Venezia-Venezia (in base a analisi e pianificazione idrografica e idrologica in corso di sviluppo)

**Carta idrogeologica**

- 1. Confine di permeabilità: 1:10<sup>-2</sup> - 4 x 1:10<sup>-4</sup> - 1 cm/s
- 2. Confine di permeabilità: 1:10<sup>-4</sup> - 4 x 1:10<sup>-6</sup> - 0,01 cm/s
- 3. Confine di permeabilità: 1:10<sup>-6</sup> - 4 x 1:10<sup>-8</sup> - 0,0001 cm/s
- 4. Confine di permeabilità: 1:10<sup>-8</sup> - 4 x 1:10<sup>-10</sup> - 0,000001 cm/s



**COMMITTENTE**

**PROGETTAZIONE**

**U.O.: GEOLOGIA**

**PROGETTO PRELIMINARE**

NUOVA LINEA AV/AC VENEZIA - TRIESTE  
TRATTA PORTOGUARO - RONCHI DEI LEGIONARI

Geologia - Geomorfologia - Idrogeologia

Carta idrogeologica  
di km 35-50 al km 40-00 (b) di km 40-00 al km 44-00 - Tavola 5/8

SCALA: 1:5.000

COMMESSA LOTTO FASE ENTE TIPO DOC OPERADISCIPLINA PROG. REV.

L346 00 R 69 N5 GE0002 005 A

Rev.	Descrizione	Recitato	Data	Verificato	Data	Approvato	Data	Autore	Data
0	Emissione per commenti	ASCI	15/05/2017	ASCI	15/05/2017	ASCI	15/05/2017	ASCI	15/05/2017
A	Emissione definitiva	ASCI	15/05/2017	ASCI	15/05/2017	ASCI	15/05/2017	ASCI	15/05/2017

FILE: L34600R69N5GE0002005\_A\_2.rvt

IT: Bib.: 2, 2, 6

Questo progetto è autorizzato  
EUROPEAN UNION  
EUROPEAN COMMISSION  
EUROPEAN COORDINATION

