

LEGENDA

Reportio Antropico: con la tecnica dell'ortofoto e il GPS vengono effettuati i rilievi sul terreno...
Clima: con la tecnica dell'ortofoto e il GPS vengono effettuati i rilievi sul terreno...
Clima: con la tecnica dell'ortofoto e il GPS vengono effettuati i rilievi sul terreno...

Stato di fatto: con la tecnica dell'ortofoto e il GPS vengono effettuati i rilievi sul terreno...
Clima: con la tecnica dell'ortofoto e il GPS vengono effettuati i rilievi sul terreno...
Clima: con la tecnica dell'ortofoto e il GPS vengono effettuati i rilievi sul terreno...

Stato di fatto: con la tecnica dell'ortofoto e il GPS vengono effettuati i rilievi sul terreno...
Clima: con la tecnica dell'ortofoto e il GPS vengono effettuati i rilievi sul terreno...
Clima: con la tecnica dell'ortofoto e il GPS vengono effettuati i rilievi sul terreno...

Stato di fatto: con la tecnica dell'ortofoto e il GPS vengono effettuati i rilievi sul terreno...
Clima: con la tecnica dell'ortofoto e il GPS vengono effettuati i rilievi sul terreno...
Clima: con la tecnica dell'ortofoto e il GPS vengono effettuati i rilievi sul terreno...

Stato di fatto: con la tecnica dell'ortofoto e il GPS vengono effettuati i rilievi sul terreno...
Clima: con la tecnica dell'ortofoto e il GPS vengono effettuati i rilievi sul terreno...
Clima: con la tecnica dell'ortofoto e il GPS vengono effettuati i rilievi sul terreno...



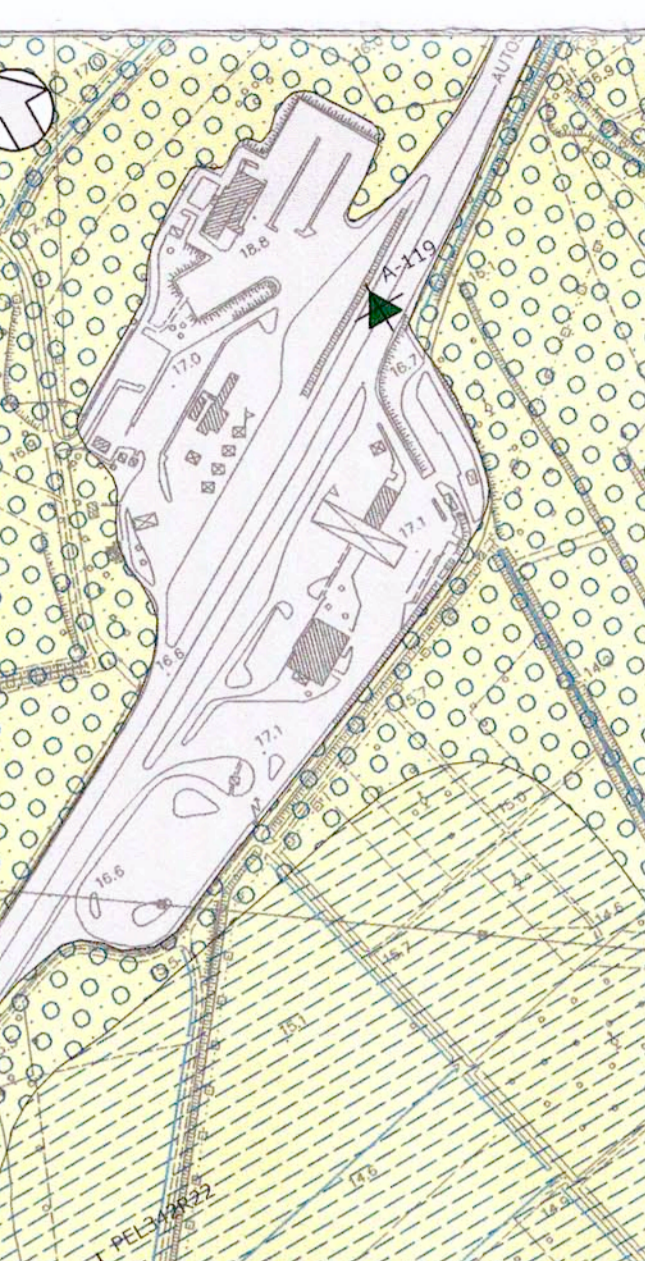
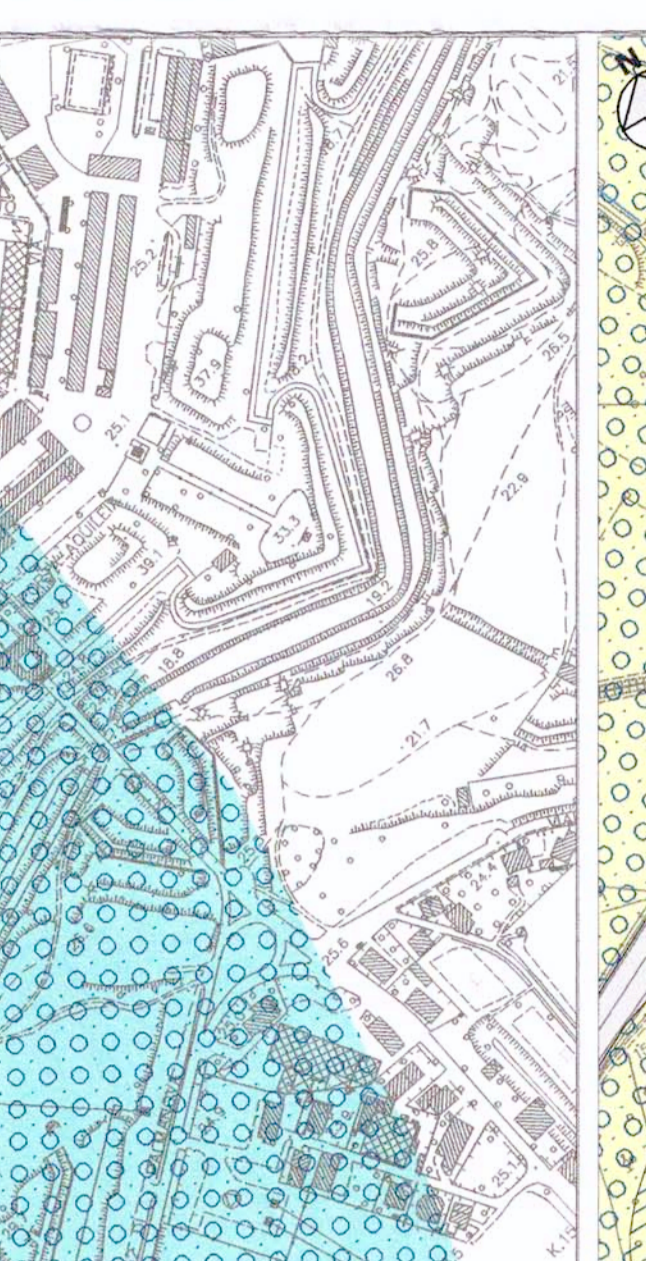
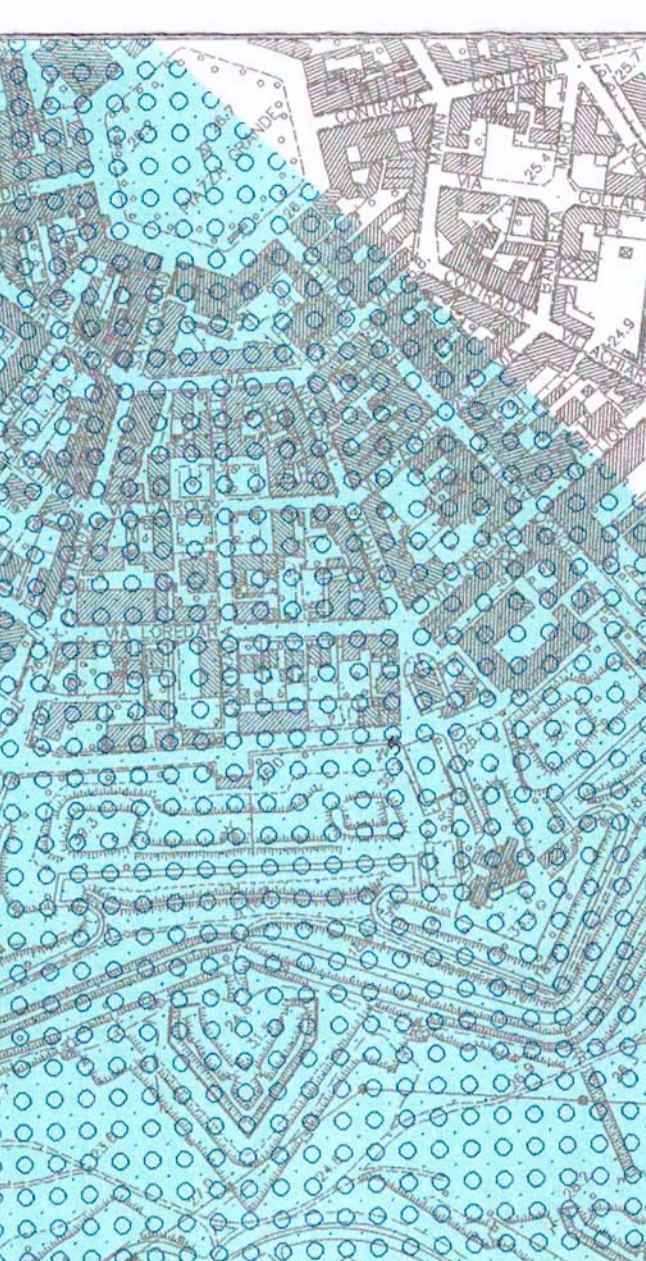
Stato di fatto: con la tecnica dell'ortofoto e il GPS vengono effettuati i rilievi sul terreno...
Clima: con la tecnica dell'ortofoto e il GPS vengono effettuati i rilievi sul terreno...
Clima: con la tecnica dell'ortofoto e il GPS vengono effettuati i rilievi sul terreno...

Stato di fatto: con la tecnica dell'ortofoto e il GPS vengono effettuati i rilievi sul terreno...
Clima: con la tecnica dell'ortofoto e il GPS vengono effettuati i rilievi sul terreno...
Clima: con la tecnica dell'ortofoto e il GPS vengono effettuati i rilievi sul terreno...

Stato di fatto: con la tecnica dell'ortofoto e il GPS vengono effettuati i rilievi sul terreno...
Clima: con la tecnica dell'ortofoto e il GPS vengono effettuati i rilievi sul terreno...
Clima: con la tecnica dell'ortofoto e il GPS vengono effettuati i rilievi sul terreno...

Stato di fatto: con la tecnica dell'ortofoto e il GPS vengono effettuati i rilievi sul terreno...
Clima: con la tecnica dell'ortofoto e il GPS vengono effettuati i rilievi sul terreno...
Clima: con la tecnica dell'ortofoto e il GPS vengono effettuati i rilievi sul terreno...

Stato di fatto: con la tecnica dell'ortofoto e il GPS vengono effettuati i rilievi sul terreno...
Clima: con la tecnica dell'ortofoto e il GPS vengono effettuati i rilievi sul terreno...
Clima: con la tecnica dell'ortofoto e il GPS vengono effettuati i rilievi sul terreno...



COMITENTE:
PROGETTAZIONE:
U.O.: GEOLOGIA

PROGETTO PRELIMINARE
NUOVA LINEA AV/AC VENEZIA - TRIESTE
TRATTA PORTOGUARO - RONCHI DEI LEGIONARI

Geologia - Geomorfologia - Idrogeologia
Carta geologica con ubicazione delle indagini

SCALA: 1:5000
COMMESSA LOTTO FASE ENTE TIPO DOC. OPERAZIONE/PUNTA PROG. REV.

Table with 4 columns: Rev. (0, A), Descrizione, Posizione, Data. Row 0: Emissione per commenti. Row A: Emissione definitiva.

Table with 4 columns: Rev. (0, A), Descrizione, Posizione, Data. Row 0: Emissione per commenti. Row A: Emissione definitiva.

Fig. L3-4609R5R15GE00101_2_A.dwg
Data: 2013-07-13
Autore: [signature]

