

N SCHEDA

00001

rimando altre
schede:

Provincia:

VE

Comune:

Teglio Veneto

Località:

Cintello

Specifica:

Area capannoni PIP

Quota slm:

8,90 m

Vincoli

esistenti:

Dati

CTR f. 086153E

cartografici

Coordinate UTM

x 2354427

y 5076128

Coordinate 2° punto

x

y

**Utilizzo del
suolo:**

urbano

Geologia:

Geomorfologia:

Pianura

Oggetto:

Area di frammenti fittili e materiale vario

Tipologia:

Insediativo

Denominazione:

Localizzazione:

Puntuale

Misure:

Descrizione:

Tegole e sesquipedali, rari frammenti di ceramica grezza e terra sigillata nord-italica.

Cronologia:	Età romana	Modalità rinvenimento:	ricognizione archeologica anni Novanta
Bibliografia:			
Mappa 2002, p. 73, n. 37			
		Altre fonti:	

Carta delle presenze:	Tavola 1 di 9		
Carta del Rischio:			
Linea:	Linea AV/AC Venezia - Trieste, tratta Portogruaro - Ronchi		
Tipologia tracciato:	rilevato		
Progressiva tracciato:	Km 0 + 450 m B.D.		
Opere accessorie:			
Distanza dal tracciato:	1.880 m ca.	Distanza opere accessorie:	> 800 m
Rischio relativo tracciato:	nulla	Rischio relativo opere accessorie:	

Data compilazione: 23/11/2010 **Compilatore:** Matteo Annibaletto

N SCHEDA

00002

rimando altre
schede:

Provincia:

VE

Comune:

Teglio Veneto

Località:

Casali

Specifica:

Strada Cintello

Quota slm:

9,10 m

**Vincoli
esistenti:**

**Dati
cartografici**

CTR f. 086152E

Coordinate UTM

x 2355137

y 5075927

Coordinate 2° punto

x

y

**Utilizzo del
suolo:**

urbano

Geologia:

Geomorfologia:

Dosso fluviale

Oggetto:

Area di frammenti fittili e materiale vario

Tipologia:

Insediativo

Denominazione:

Localizzazione:

Puntuale

Misure:

Descrizione:

Numerosi frammenti di tegole e sesquipedali.

Cronologia: Età romana

Modalità rinvenimento: ricognizione archeologica anni Novanta

Bibliografia:

Mappa 2002, pp. 73-74, n. 38

Altre fonti:

Carta delle presenze: Tavola 1 di 9

Carta del Rischio:

Linea: Linea AV/AC Venezia - Trieste, tratta Portogruaro - Ronchi

Tipologia tracciato: rilevato

Progressiva tracciato: Km 0 + 922 m B.D.

Opere accessorie:

Distanza dal tracciato: 1570 m ca.

Distanza opere accessorie: > 800 m

Rischio relativo tracciato: nullo

Rischio relativo opere accessorie:

Data compilazione: 23/11/2010

Compilatore: Matteo Annibaletto

N SCHEDA

00003

rimando altre
schede:

Provincia:

VE

Comune:

Teglio Veneto

Località:

Centro

Specifica:

Quota slm:

9,60 m

Vincoli

esistenti:

Dati

CTR f. 086152E

cartografici

Coordinate UTM

x 2355954

y 5075657

Coordinate 2° punto

x

y

**Utilizzo del
suolo:**

urbano

Geologia:

Geomorfologia:

Pianura

Oggetto:

Materiale sporadico

Tipologia:

Funerario

Denominazione:

Localizzazione:

Puntuale

Misure:

Descrizione:

Urna funeraria in calcare del Carso con iscrizione, due mortai in pietra con coperchio ad uso funerario, cinque fiale unguentarie in vetro, monete suberate poco leggibili attribuite ad Agrippa.

Cronologia:

Età romana

**Modalità
rinvenimento:**

Bibliografia:

CAV 1988, p. 220 n. 134; Geomorfologia 2004, n. 237

Altre fonti:

Carta delle presenze:

Tavola 1 di 9

Carta del Rischio:

Linea:

Linea AV/AC Venezia - Trieste, tratta Portogruaro - Ronchi

Tipologia tracciato:

rilevato

Progressiva tracciato:

Km 1 + 648 m B.D.

Opere accessorie:

Distanza dal tracciato:

1260 , ca.

**Distanza opere
accessorie:**

> 800 m

**Rischio relativo
tracciato:**

nullo

**Rischio relativo
opere accessorie:**

Data compilazione:

23/11/2010

Compilatore:

Matteo Annibaletto

N SCHEDA

00004

rimando altre
schede:

Provincia:

VE

Comune:

Teglio Veneto

Località:

Cesiol dei Laghi

Specifica:

Quota slm:

7,50 m

**Vincoli
esistenti:**

**Dati
cartografici**

CTR f. 086153E

Coordinate UTM

x 2354649

y 5075537

Coordinate 2° punto

x

y

**Utilizzo del
suolo:**

agricolo

Geologia:

Geomorfologia:

pianura prissima al paleoalveo del Tiliaventum Maius

Oggetto:

Area di frammenti fittili e materiale vario

Tipologia:

insediativo

Denominazione:

Localizzazione:

Puntuale

Misure:

piccole ma non specificate

Descrizione:

Tegole e sesquipedali, frammenti di ceramica grezza, comune e di anfore tipo Dressel 6

Cronologia:

Età romana

Modalità

ricognizione archeologica anni

rinvenimento:

Ottanta

Bibliografia:

Mappa 1985, p. 58, n. 11; Mappa 2002, p. 74, n. 39

Altre fonti:

Carta delle presenze:

Tavola 1 di 9

Carta del Rischio:

Linea:

Linea AV/AC Venezia - Trieste, tratta Portogruaro - Ronchi

Tipologia tracciato:

rilevato

Progressiva tracciato:

Km 0 + 526 m B.D.

Opere accessorie:

Distanza dal tracciato:

1255 m ca.

**Distanza opere
accessorie:**

> 800 m

**Rischio relativo
tracciato:**

nullo

**Rischio relativo
opere accessorie:**

Data compilazione:

23/11/2010

Compilatore:

Matteo Annibaletto

N SCHEDA

00005

rimando altre
schede:

Provincia:

VE

Comune:

Teglio Veneto

Località:

Cintello

Specifica:

prop. Fancello Francesco (al momento del
ritrovamento)

Quota slm:

7,50 m

**Vincoli
esistenti:**

**Dati
cartografici**

CTR f. 086153E

Coordinate UTM

x

2353747

y

5075135

Coordinate 2° punto

x

y

**Utilizzo del
suolo:**

agricolo

Geologia:

Geomorfologia:

pianura

Oggetto:

Villa/domus

Tipologia:

Insediativo

Denominazione:

Localizzazione:

Puntuale

Misure:

Descrizione:

Resti di un pozzo formato da cinque file di mattoni in argilla chiara (diam. int. 0,67 m; diam. est. 0,90 m), pertinente probabilmente ad un insediamento agricolo (fattoria); frammenti di tegole e di un peso da telaio.

Cronologia:	Età romana	Modalità rinvenimento:	ricognizione archeologica
Bibliografia:		Altre fonti:	
Mappa 1985, p. 58; CAV 1988, p. 220 n. 133; Mappa 2002, p. 74 n. 40; Geomorfologia 2004, n. 233			

Carta delle presenze:	Tavola 1 di 9		
Carta del Rischio:			
Linea:	Linea AV/AC Venezia - Trieste, tratta Portogruaro - Ronchi		
Tipologia tracciato:	rilevato		
Progressiva tracciato:	Fuori tracciato (prima dell'inizio)		
Opere accessorie:			
Distanza dal tracciato:	1130 m ca. al punto di in	Distanza opere accessorie:	> 800 m
Rischio relativo tracciato:	nullo	Rischio relativo opere accessorie:	

Data compilazione: 23/11/2010 **Compilatore:** Matteo Annibaletto

N SCHEDA

00006

rimando altre
schede:

Provincia:

VE

Comune:

Teglio Veneto

Località:

Specifica:

Azienda agricola Pascotto

Quota slm:

7,20 m

Vincoli

esistenti:

Dati

CTR f. 086153E

cartografici

Coordinate UTM

x

2353842

y

5074938

Coordinate 2° punto

x

y

**Utilizzo del
suolo:**

agricolo

Geologia:

Geomorfologia:

pianura

Oggetto:

Area di frammenti fittili e materiale vario

Tipologia:

Insediativo

Denominazione:

Localizzazione:

Puntuale

Misure:

piccole ma non specificate

Descrizione:

Tegole e sesquipedali, frammenti di ceramica grezza e comune, terra sigillata nord-italica, anforacei non meglio identificabili, frammenti di vetro verde/azzurro. Secondo una tradizione orale, da qui proviene anche un frammento marmoreo di statua virile.

Cronologia:

Età romana

**Modalità
rinvenimento:**

ricognizione archeologica 1985

Bibliografia:

Mappa 2002, p. 74 n. 41; Geomorfologia 2004, n. 640

Altre fonti:

Carta delle presenze:

Tavola 1 di 9

Carta del Rischio:

Linea:

Linea AV/AC Venezia - Trieste, tratta Portogruaro - Ronchi

Tipologia tracciato:

rilevato

Progressiva tracciato:

Fuori tracciato (prima dell'inizio)

Opere accessorie:

Distanza dal tracciato:

915 m ca. al punto di iniz

**Distanza opere
accessorie:**

> 800 m

**Rischio relativo
tracciato:**

basso

**Rischio relativo
opere accessorie:**

Data compilazione:

23/11/2010

Compilatore:

Matteo Annibaletto

N SCHEDA

00007

rimando altre
schede:**Provincia:**

VE

Comune:

Fossalta di Portogruaro

Località:

Gorgo

Specifica:

Cesiol dei Laghi

Quota slm:

7,20 m

Vincoli**esistenti:****Dati****cartografici**

CTR f. 086153E

Coordinate UTM

x 2354528

y 5074555

Coordinate 2° punto

x

y

**Utilizzo del
suolo:**

agricolo

Geologia:**Geomorfologia:**

pianura prossima al paleoalveo del Tiliaventum Maius

Oggetto:

Area di frammenti fittili e materiale vario

Tipologia:

Insediativo

Denominazione:**Localizzazione:**

Puntuale

Misure:

grandi ma non specificate

Descrizione:

Grande quantità di mattoni con marchi T(iti) A(---) M(---) o T(iti) Am(---); L(uci) Vedi Cerial(is); tessere da mosaico bianche e nere pertinenti ad un pavimento, frammenti di intonaco parietale rosso: i resti hanno fatto pensare ad una grande villa rustica. Frammenti di ceramica grezza, comune da mensa, terra sigillata nord-italica, pareti sottili di produzione aquileiese, anfore tipo Dressel 6, ansa di brocca in bronzo e fibula ad arco di bronzo, frammento di vetro verde/azzurro.

Cronologia:	Età romana	Modalità rinvenimento:	ricognizione archeologica 1981-1985
Bibliografia:			
Bertolini 1885, p. 10; Mappa 1985, p. 62; CAV 1988, pp. 220-221 nn. 136, 139; Mappa 2002, p. 77 n. 48; Geomorfologia 2004, n. 238		Altre fonti:	

Carta delle presenze:	Tavola 1 di 9		
Carta del Rischio:	Tavola 1 di 9		
Linea:	Linea AV/AC Venezia - Trieste, tratta Portogruaro - Ronchi		
Tipologia tracciato:	rilevato		
Progressiva tracciato:	Km 0 + 224 m B.D.		
Opere accessorie:			
Distanza dal tracciato:	320 m ca.	Distanza opere accessorie:	> 800 m
Rischio relativo tracciato:	medio	Rischio relativo opere accessorie:	

Data compilazione: 23/11/2010 **Compilatore:** Matteo Annibaletto

N SCHEDA

00008

rimando altre
schede:

Provincia:

VE

Comune:

Fossalta di Portogruaro

Località:

Gorgo

Specifica:

A lato della A 4

Quota slm:

7,00 m

**Vincoli
esistenti:**

**Dati
cartografici**

CTR f. 086153E

Coordinate UTM

x 2354435

y 5074319

Coordinate 2° punto

x

y

**Utilizzo del
suolo:**

agricolo

Geologia:

Geomorfologia:

pianura

Oggetto:

Area di frammenti fittili e materiale vario

Tipologia:

Funerario

Denominazione:

Localizzazione:

Puntuale

Misure:

Descrizione:

Frammenti di ceramica grezza, comune e di anfore tipo Dressel 6.

Cronologia: Età romana

**Modalità
rinvenimento:**

ricognizione archeologica 1989

Bibliografia:

Mappa 2002, pp. 76-77 n. 47; Geomorfologia 2004, n. 647

Altre fonti:

Carta delle presenze: Tavola 1 di 9

Carta del Rischio: Tavola 1 di 9

Linea: Linea AV/AC Venezia - Trieste, tratta Portogruaro - Ronchi

Tipologia tracciato: rilevato

Progressiva tracciato: Km 0 + 084 m B.D.

Opere accessorie: CA01-L1

Distanza dal tracciato: 105 m ca.

**Distanza opere
accessorie:** 60 m

**Rischio relativo
tracciato:** medio alto

**Rischio relativo
opere accessorie:** medio alto

Data compilazione: 23/11/2010

Compilatore: Matteo Annibaletto

N SCHEDA

00009

rimando altre
schede:

Provincia:

VE

Comune:

Fossalta di Portogruaro

Località:

Gorgo

Specifica:

Cascina dall'Amico

Quota slm:

6,50 m

Vincoli

esistenti:

Dati

CTR f. 086153E

cartografici

Coordinate UTM

x 2354442

y 5074026

Coordinate 2° punto

x

y

**Utilizzo del
suolo:**

agricolo

Geologia:

Geomorfologia:

pianura prossima al paleoalveo del Tiliaventum

Oggetto:

Area di frammenti fittili e materiale vario

Tipologia:

Insediativo

Denominazione:

Localizzazione:

Puntuale

Misure:

piccole ma non specificate

Descrizione:

Tegole e sesquipedali, frammenti di ceramica grezza e di anforacei non meglio identificabili, peso da telaio troncopiramidale.

Cronologia:	Età romana	Modalità rinvenimento:	ricognizione archeologica 1989
Bibliografia:			
Mappa 2002, pp. 77-78 n. 49; Geomorfologia 2004, n. 650			
		Altre fonti:	

Carta delle presenze:	Tavola 1 di 9		
Carta del Rischio:	Tavola 1 di 9		
Linea:	Linea AV/AC Venezia - Trieste, tratta Portogruaro - Ronchi		
Tipologia tracciato:	rilevato		
Progressiva tracciato:	Km 0 + 028 m B.P.		
Opere accessorie:	CA01-L1		
Distanza dal tracciato:	175 m ca.	Distanza opere accessorie:	267 m
Rischio relativo tracciato:	medio alto	Rischio relativo opere accessorie:	medio

Data compilazione: 23/11/2010 **Compilatore:** Matteo Annibaleto

N SCHEDA

00010

rimando altre
schede:

Provincia:

VE

Comune:

Fossalta di Portogruaro

Località:

Gorgo

Specifica:

Colombera

Quota slm:

6,40 m

Vincoli

esistenti:

Dati

CTR f. 107034E

cartografici

Coordinate UTM

x 2354521

y 5073795

Coordinate 2° punto x

y

**Utilizzo del
suolo:**

agricolo

Geologia:

Geomorfologia: pianura prossima al paleoalveo del Tiliaventum

Oggetto:

Area di frammenti fittili e materiale vario

Tipologia:

Funerario

Denominazione:

Localizzazione:

Puntuale

Misure:

piccole ma non specificate

Descrizione:

Tegole, frammenti di ceramica (grezza, terra sigillata nord-italica, pareti sottili di produzione aquileiese) e di vetri.

Cronologia:	Età romana	Modalità rinvenimento:	ricognizione archeologica anni Ottanta
Bibliografia:		Altre fonti:	
Romanità nel territorio di Fossalta 1987, p. 24; Destefanis 1999, p. 101 n. 153; Mappa 2002, p. 78 n. 50; Geomorfologia 2004, n. 245			

Carta delle presenze:	Tavola 1 di 9		
Carta del Rischio:	Tavola 1 di 9		
Linea:	Linea AV/AC Venezia - Trieste, tratta Portogruaro - Ronchi		
Tipologia tracciato:	rilevato		
Progressiva tracciato:	Km 0 + 060 m B.P.		
Opere accessorie:			
Distanza dal tracciato:	420 m ca.	Distanza opere accessorie:	> 800 m
Rischio relativo tracciato:	medio basso	Rischio relativo opere accessorie:	

Data compilazione: 23/11/2010 **Compilatore:** Matteo Annibaletto

N SCHEDA

00011

rimando altre
schede:

Provincia:

VE

Comune:

Fossalta di Portogruaro

Località:

Nosedo

Specifica:

Quota slm:

5,70 m

Vincoli

esistenti:

**Dati
cartografici**

CTR f. 107034E

Coordinate UTM

x

2353660

y

5073339

Coordinate 2° punto

x

y

**Utilizzo del
suolo:**

agricolo

Geologia:

Geomorfologia: pianura

Oggetto:

Area di frammenti fittili e materiale vario

Tipologia:

Militare/difensivo

Denominazione:

Localizzazione:

Puntuale

Misure:

Descrizione:

Reperti non documentati: ricondotto al castello di Fossalta.

Cronologia:	Età romana	Modalità rinvenimento:	ricognizione archeologica anni Novanta.
Bibliografia:		Altre fonti:	
Mappa 2002, p. 118, n. 169.			

Carta delle presenze:	Tavola 1 di 9		
Carta del Rischio:			
Linea:	Linea AV/AC Venezia - Trieste, tratta Portogruaro - Ronchi		
Tipologia tracciato:	rilevato		
Progressiva tracciato:	Fuori tracciato (prima dell'inizio)		
Opere accessorie:			
Distanza dal tracciato:	1.110 m ca. al punto di i	Distanza opere accessorie:	> 800 m
Rischio relativo tracciato:	nullo	Rischio relativo opere accessorie:	

Data compilazione: 23/11/2010 **Compilatore:** Matteo Annibaletto

N SCHEDA

00012

rimando altre
schede:

Provincia:

VE

Comune:

Portogruaro

Località:

Fossalat

Specifica:

C. Caldieraro

Quota slm:

5,30 m

Vincoli

esistenti:

Dati

CTR f. 107034E

cartografici

Coordinate UTM

x

2354605

y

5073034

Coordinate 2° punto

x

y

**Utilizzo del
suolo:**

agricolo

Geologia:

Geomorfologia:

pianura

Oggetto:

Area di frammenti fittili e materiale vario

Tipologia:

Insediativo

Denominazione:

Localizzazione:

Puntuale

Misure:

piccole ma non specificate

Descrizione:

Tegole e sesquipedali, frammenti di anfore, ceramica grezza e depurata, terra sigillata, ceramica grigia e vetro.

Cronologia:	Età romana	Modalità rinvenimento:	ricognizione anni Settanta e Ottanta
Bibliografia:			
Mappa 1985, p. 76 n. 21; Mappa 2002, p. 97 n. 106 CAV 1988, p. 218 n. 116; Geomorfologia 2004, n. 253			
		Altre fonti:	

Carta delle presenze:	Tavola 1 di 9		
Carta del Rischio:			
Linea:	Linea AV/AC Venezia - Trieste, tratta Portogruaro - Ronchi		
Tipologia tracciato:	rilevato		
Progressiva tracciato:	Fuori tracciato (prima dell'inizio)		
Opere accessorie:			
Distanza dal tracciato:	1.180 m ca. al punto di i	Distanza opere accessorie:	> 800 m
Rischio relativo tracciato:	nullo	Rischio relativo opere accessorie:	

Data compilazione: 23/11/2010 **Compilatore:** Matteo Annibaletto

N SCHEDA

00013

rimando altre
schede:

Provincia:

VE

Comune:

Portogruaro

Località:

Fossalat

Specifica:

C. Rossa

Quota slm:

5,00 m

Vincoli

esistenti:

Dati

CTR f. 107034E

cartografici

Coordinate UTM

x 2354735

y 5072725

Coordinate 2° punto x

y

**Utilizzo del
suolo:**

agricolo

Geologia:

Geomorfologia:

pianura

Oggetto:

Area di frammenti fittili e materiale vario

Tipologia:

Insediativo

Denominazione:

Localizzazione:

Puntuale

Misure:

Descrizione:

Tegole, sesquipedali, frammenti di ceramica grezza, comune da mensa, terra sigillata nord-italica, anforacei non meglio identificati, frammento di lucerna a canale aperto tipo Loeschcke IX o X, un chiodo di ferro.

Cronologia:

Età romana

**Modalità
rinvenimento:**

rinvenimento 1989

Bibliografia:

Mappa 1985, p. 65; CAV 1988, p. 221 n. 140; Mappa
2002, p. 78 n. 52; Geomorfologia 2004, n. 246

Altre fonti:

Carta delle presenze:

Tavola 1 di 9

Carta del Rischio:

Linea:

Linea AV/AC Venezia - Trieste, tratta Portogruaro - Ronchi

Tipologia tracciato:

rilevato

Progressiva tracciato:

Km 0 + 044 m B.P.

Opere accessorie:

Distanza dal tracciato:

1.508 m ca.

**Distanza opere
accessorie:**

> 800 m

**Rischio relativo
tracciato:**

nullo

**Rischio relativo
opere accessorie:**

Data compilazione:

23/11/2010

Compilatore:

Matteo Annibaletto

N SCHEDA

00014

rimando altre
schede:

15,16

Provincia:

VE

Comune:

Fossalta di Portogruaro

Località:

Gorgo

Specifica:

La Colombera (fondo Pittana)

Quota slm:

7,50 m

Vincoli**esistenti:****Dati**

CTR f. 086152E

cartografici**Coordinate UTM**

x

2355063

y

5074138

Coordinate 2° punto

x

y

**Utilizzo del
suolo:**

agricolo

Geologia:**Geomorfologia:**

pianura

Oggetto:

Villa/domus

Tipologia:

Residenziale

Denominazione:**Localizzazione:**

Generica

Misure:**Descrizione:**

Si rinvennero "rottami" di una costruzione romana, con grande abbondanza di tegole.

Cronologia:

Età romana

**Modalità
rinvenimento:**

Scoperta di fine Ottocento.

Bibliografia:

Mappa 1985, p. 64; CAV 1988, p. 220 n. 137;
Geomorfologia 2004, n. 239

Altre fonti:

Carta delle presenze:

Tavola 1 di 9

Carta del Rischio:

Tavola 1 di 9

Linea:

Linea AV/AC Venezia - Trieste, tratta Portogruaro - Ronchi

Tipologia tracciato:

rilevato

Progressiva tracciato:

Km 0 + 630 m B.P.

Opere accessorie:

AT01-L1; cavalcavia

Distanza dal tracciato:

190 m ca.

**Distanza opere
accessorie:**

177 m

**Rischio relativo
tracciato:**

medio alto

**Rischio relativo
opere accessorie:**

medio alto

Data compilazione:

23/11/2010

Compilatore:

Matteo Annibaletto

N SCHEDA

00015

rimando altre
schede:

14,16

Provincia:

VE

Comune:

Fossalta di Portogruaro

Località:

Gorgo

Specifica:

La Colombera (fondo Pittana)

Quota slm:

7,50 m

**Vincoli
esistenti:**

**Dati
cartografici**

CTR f. 086152E

Coordinate UTM

x

2355063

y

5074138

Coordinate 2° punto

x

y

**Utilizzo del
suolo:**

agricolo

Geologia:

Geomorfologia: pianura

Oggetto:

Strada conservata

Tipologia:

Viabilità/commerciale

Denominazione:

Localizzazione:

Generica

Misure:

Descrizione:

Si accenna alla presenza di un'antica via romana, posta a soli 300 m dall'insediamento moderno.

Cronologia:	Età romana	Modalità rinvenimento:	Scoperta di fine Ottocento.
Bibliografia:			
Mappa 1985, p. 64; CAV 1988, p. 220 n. 137; Geomorfologia 2004, n. 239		Altre fonti:	

Carta delle presenze:	Tavola 1 di 9		
Carta del Rischio:	Tavola 1 di 9		
Linea:	Linea AV/AC Venezia - Trieste, tratta Portogruaro - Ronchi		
Tipologia tracciato:	rilevato		
Progressiva tracciato:	Km 0 + 630 m B.P.		
Opere accessorie:	AT01-L1; cavalcavia		
Distanza dal tracciato:	190 m ca.	Distanza opere accessorie:	117 m
Rischio relativo tracciato:	alto	Rischio relativo opere accessorie:	medio alto

Data compilazione: 23/11/2010 **Compilatore:** Matteo Annibaletto

N SCHEDA

00016

rimando altre
schede:

14,15

Provincia:

VE

Comune:

Fossalta di Portogruaro

Località:

Gorgo

Specifica:

La Colombera (fondo Pittana)

Quota slm:

7,50 m

**Vincoli
esistenti:**

**Dati
cartografici**

CTR f. 086152E

Coordinate UTM

x

2355063

y

5074138

Coordinate 2° punto

x

y

**Utilizzo del
suolo:**

agricolo

Geologia:

Geomorfologia:

pianura

Oggetto:

Tomba isolata

Tipologia:

Funerario

Denominazione:

Localizzazione:

Generica

Misure:

Descrizione:

Anfora contenente una fiala di vetro azzurro e una moneta.

Cronologia:	Età romana	Modalità rinvenimento:	Scoperta di fine Ottocento.
Bibliografia:		Altre fonti:	
Mappa 1985, pp. 63-64; CAV 1988, p. 220 n. 137; Geomorfologia 2004, n. 239			

Carta delle presenze:	Tavola 1 di 9		
Carta del Rischio:	Tavola 1 di 9		
Linea:	Linea AV/AC Venezia - Trieste, tratta Portogruaro - Ronchi		
Tipologia tracciato:	rilevato		
Progressiva tracciato:	Km 0 + 630 m B.P.		
Opere accessorie:	AT01-L1; cavalcavia		
Distanza dal tracciato:	190 m ca.	Distanza opere accessorie:	165 m
Rischio relativo tracciato:	medio alto	Rischio relativo opere accessorie:	medio alto

Data compilazione: 23/11/2010 **Compilatore:** Matteo Annibaleto

N SCHEDA

00017

rimando altre
schede:

Provincia:

VE

Comune:

Fossalta di Portogruaro

Località:

Gorgo

Specifica:

Paludussi

Quota slm:

7,40 m

**Vincoli
esistenti:**

Dati

CTR f. 086152E

cartografici

Coordinate UTM

x

2355128

y

5074061

Coordinate 2° punto

x

y

**Utilizzo del
suolo:**

agricolo

Geologia:

Geomorfologia:

pianura prossima al paleoalveo del Tiliaventum

Oggetto:

Area di frammenti fittili e materiale vario

Tipologia:

Insediativo

Denominazione:

Localizzazione:

Puntuale

Misure:

Descrizione:

Tegole, sesquipedali, frammenti di ceramica grezza, pareti sottili di produzione aquileiese, anforaceo di piccole dimensioni, moneta di oricalco di medio modulo (testa dell'imperatore a destra radiato con legenda PM TR P COS).

Cronologia:	Età romana	Modalità rinvenimento:	ricognizione archeologica 1989
Bibliografia:		Altre fonti:	
Mappa 1985, p. 66; Mappa 2002, p. 78 n. 51			

Carta delle presenze:	Tavola 1 di 9		
Carta del Rischio:	Tavola 1 di 9		
Linea:	Linea AV/AC Venezia - Trieste, tratta Portogruaro - Ronchi		
Tipologia tracciato:	rilevato		
Progressiva tracciato:	Km 0 + 722 m B.P.		
Opere accessorie:	AT01-L1		
Distanza dal tracciato:	275 m ca.	Distanza opere accessorie:	200 m
Rischio relativo tracciato:	medio alto	Rischio relativo opere accessorie:	

Data compilazione: 23/11/2010 **Compilatore:** Matteo Annibaletto

N SCHEDA

00018

rimando altre
schede:

Provincia:

VE

Comune:

Fossalta di Portogruaro

Località:

Gorgo

Specifica:

Quota slm:

6,90 m

Vincoli

esistenti:

**Dati
cartografici**

CTR f. 086152E

Coordinate UTM

x 2355139

y 5073969

Coordinate 2° punto

x

y

**Utilizzo del
suolo:**

agricolo

Geologia:

Geomorfologia:

pianura

Oggetto:

Materiale sporadico

Tipologia:

Incerto

Denominazione:

Localizzazione:

Generica

Misure:

Descrizione:

Frammenti ceramici (anforetta, pareti sottili, grigia con decorazione a linee concentriche), frammento in ferro e frammento in laterizio. Una moneta in bronzo.

Cronologia:	Età romana	Modalità rinvenimento:	rinvenimento casuale 1981-1985.
Bibliografia:		Altre fonti:	
Mappa 1985, p. 66 n. 16; CAV 1988, p. 220 n. 138; Geomorfologia 2004, n. 240			

Carta delle presenze:	Tavola 1 di 9		
Carta del Rischio:	Tavola 1 di 9		
Linea:	Linea AV/AC Venezia - Trieste, tratta Portogruaro - Ronchi		
Tipologia tracciato:	rilevato		
Progressiva tracciato:	Km 0 + 718 m B.P.		
Opere accessorie:	AT01-L1		
Distanza dal tracciato:	370 m ca.	Distanza opere accessorie:	290 m
Rischio relativo tracciato:	medio	Rischio relativo opere accessorie:	

Data compilazione: 23/11/2010 **Compilatore:** Matteo Annibaletto

N SCHEDA

00019

rimando altre
schede:

Provincia:

VE

Comune:

Fossalta di Portogruaro

Località:

Gorgo

Specifica:

Valladis di Sopra

Quota slm:

6,50 m

**Vincoli
esistenti:**

**Dati
cartografici**

CTR f. 107031E

Coordinate UTM

x

2355377

y

5073686

Coordinate 2° punto

x

y

**Utilizzo del
suolo:**

agricolo

Geologia:

Geomorfologia:

pianura prossima al paleoalveo del Tiliaventum

Oggetto:

Area di frammenti fittili e materiale vario

Tipologia:

Insediativo

Denominazione:

Localizzazione:

Puntuale

Misure:

Descrizione:

Tegole, sesquipedali, frammenti di ceramica grezza, comune da mensa, terra sigillata nord-italica, anforacei non meglio identificati, frammento di lucerna a canale aperto tipo Loeschcke IX o X, un chiodo di ferro.

Cronologia:	Età romana	Modalità rinvenimento:	ricognizione archeologica 1989
Bibliografia:		Altre fonti:	
Mappa 1985, p. 65; CAV 1988, p. 221 n. 140; Mappa 2002, p. 78 n. 52; Geomorfologia 2004, n. 246			

Carta delle presenze:	Tavola 1 di 9		
Carta del Rischio:	Tavola 1 di 9		
Linea:	Linea AV/AC Venezia - Trieste, tratta Portogruaro - Ronchi		
Tipologia tracciato:	rilevato		
Progressiva tracciato:	Km 0 + 962 m B.P.		
Opere accessorie:	AT01-L1		
Distanza dal tracciato:	678 m ca.	Distanza opere accessorie:	598 n
Rischio relativo tracciato:	basso	Rischio relativo opere accessorie:	

Data compilazione: 23/11/2010 **Compilatore:** Matteo Annibaleto

N SCHEDA

00020

rimando altre
schede:**Provincia:**

VE

Comune:

Fossalta di Portogruaro

Località:

Gorgo

Specifica:

fondo De Santi

Quota slm:

7,00 m

**Vincoli
esistenti:****Dati
cartografici**

CTR f. 086152E

Coordinate UTM

x

2355693

y

5074148

Coordinate 2° punto

x

y

**Utilizzo del
suolo:**

agricolo

Geologia:**Geomorfologia:**

pianura

Oggetto:

Area di frammenti fittili e materiale vario

Tipologia:

Insediativo

Denominazione:**Localizzazione:**

Generica

Misure:**Descrizione:**

Si rinvennero murature in laterizi, pavimentazioni con impiego di sectilia in marmo, rivestimenti probabilmente in sectile ("lastrelle" di marmo), il pavimento a mosaico di una stanza. Tra i materiali parecchie monete di rame e "altre cosucce".

Cronologia: Età romana

Modalità rinvenimento: rinvenimento casuale 1885.

Bibliografia:

Bertolini 1885, p. 10; Mappa 1985, p. 63; Geomorfologia 2004, n. 241

Altre fonti:

Carta delle presenze: Tavola 1 di 9

Carta del Rischio: Tavola 1 di 9

Linea: Linea AV/AC Venezia - Trieste, tratta Portogruaro - Ronchi

Tipologia tracciato: rilevato

Progressiva tracciato: Km 1 + 302 m B.P.

Opere accessorie: AT01-L1

Distanza dal tracciato: 230 m ca.

Distanza opere accessorie: 481 m

Rischio relativo tracciato: medio

Rischio relativo opere accessorie:

Data compilazione: 23/11/2010

Compilatore: Matteo Annibaletto

N SCHEDA

00021

rimando altre
schede:

Provincia:

VE

Comune:

Fossalta di Portogruaro

Località:

Gorgo - Fratta

Specifica:

Quota slm:

6,40 m

**Vincoli
esistenti:**

**Dati
cartografici**

CTR f. 107031E

Coordinate UTM

x

2355786

y

5073908

Coordinate 2° punto

x

y

**Utilizzo del
suolo:**

agricolo

Geologia:

Geomorfologia:

pianura prossima al paleoalveo del Tiliaventum

Oggetto:

Area di frammenti fittili e materiale vario

Tipologia:

Insediativo

Denominazione:

Localizzazione:

Puntuale

Misure:

piccole ma non specificate

Descrizione:

Tegole, sesquipedali, frammenti di ceramica grezza, comune, anforacei non meglio identificati.

Cronologia:	Età romana	Modalità rinvenimento:	ricognizione archeologica 1989
Bibliografia:		Altre fonti:	
Romanità nel territorio di Fossalta 1987, p. 24; Mappa 2002, p. 79 n. 53			

Carta delle presenze:	Tavola 1 di 9		
Carta del Rischio:	Tavola 1 di 9		
Linea:	Linea AV/AC Venezia - Trieste, tratta Portogruaro - Ronchi		
Tipologia tracciato:	rilevato		
Progressiva tracciato:	Km 1 + 304 m B.P.		
Opere accessorie:	AT01-L1		
Distanza dal tracciato:	475 m ca.	Distanza opere accessorie:	657 m
Rischio relativo tracciato:	medio	Rischio relativo opere accessorie:	

Data compilazione: 23/11/2010 **Compilatore:** Matteo Annibaletto

N SCHEDA

00022

rimando altre
schede:

Provincia:

VE

Comune:

Fossalta di Portogruaro

Località:

Fratta

Specifica:

Quota slm:

4,90 m

**Vincoli
esistenti:**

**Dati
cartografici**

CTR f. 107031E

Coordinate UTM

x

2356331

y

5073852

Coordinate 2° punto

x

y

**Utilizzo del
suolo:**

agricolo (nei pressi di abitato)

Geologia:

Geomorfologia: pianura

Oggetto:

Area di frammenti fittili e materiale vario

Tipologia:

Militare/difensivo

Denominazione:

Localizzazione:

Puntuale

Misure:

Descrizione:

tegole, mattoni, blocchi di pietra, ceramiche medievali e rinascimentali, frammenti di vetro, sperone di ferro, forchette e coltelli di ferro: si tratterebbe del castello di Fratta (X-XVIII secolo).

Cronologia:	Medioevo	Modalità rinvenimento:	ricognizione archeologica anni Novanta
Bibliografia:			
Mappa 2002, p. 117 n. 168; Castello di Fratta 1995.			
		Altre fonti:	

Carta delle presenze:	Tavola 1 di 9		
Carta del Rischio:	Tavola 1 di 9		
Linea:	Linea AV/AC Venezia - Trieste, tratta Portogruaro - Ronchi		
Tipologia tracciato:	rilevato		
Progressiva tracciato:	Km 1 + 948 m B.P.		
Opere accessorie:			
Distanza dal tracciato:	555 m ca.	Distanza opere accessorie:	> 800 m
Rischio relativo tracciato:	medio basso	Rischio relativo opere accessorie:	

Data compilazione: 23/11/2010 **Compilatore:** Matteo Annibaletto

N SCHEDA

00023

rimando altre
schede:

Provincia:

UD

Comune:

Fossalta di Portogruaro

Località:

Valladis - Roiate

Specifica:

Via Chiesa, qualche centinaio di metri a Est di Case
Valladis

Quota slm:

5,80 m

**Vincoli
esistenti:**

Dati

cartografici

CTR f. 107031E

Coordinate UTM

x

2356043

y

5072692

Coordinate 2° punto

x

y

**Utilizzo del
suolo:**

agricolo

Geologia:

Geomorfologia:

pianura

Oggetto:

Materiale sporadico

Tipologia:

Incerto

Denominazione:

Localizzazione:

Puntuale

Misure:

Descrizione:

Rinvenimento di un probabile vassoio rituale in bronzo

Cronologia:	Protostoria (Età Paleoveneta - V sec. a.C.)	Modalità rinvenimento:	
Bibliografia:			
FONTANA 2006, p. 213 n.8 Ferro		Altre fonti:	

Carta delle presenze:	Tavola 1 di 9		
Carta del Rischio:			
Linea:	Linea AV/AC Venezia - Trieste, tratta Portogruaro - Ronchi		
Tipologia tracciato:	rilevato		
Progressiva tracciato:	Km 1 + 612 m B.P.		
Opere accessorie:			
Distanza dal tracciato:	1700 m ca.	Distanza opere accessorie:	> 800 m
Rischio relativo tracciato:	nullo	Rischio relativo opere accessorie:	

Data compilazione: 23/11/2010 **Compilatore:** Rossella Lasi

N SCHEDA

00024

rimando altre
schede:**Provincia:**

VE

Comune:

Fossalta di Portogruaro

Località:

Roiate

Specifica:**Quota slm:**

5,90 m

**Vincoli
esistenti:****Dati**

CTR f. 107031E

cartografici**Coordinate UTM**

x

2356162

y

5072652

Coordinate 2° punto

x

y

**Utilizzo del
suolo:**

agricolo

Geologia:**Geomorfologia:**

pianura

Oggetto:

Area di frammenti fittili e materiale vario

Tipologia:

Insediativo - funerario

Denominazione:**Localizzazione:**

Generica

Misure:**Descrizione:**

Tegole e sesquipedali, tessere musive bianche e nere, tessere pavimentali fittili "a losanga"; frammenti di ceramica a vernice nera, grezza, comune, terra sigillata nord-italica, pareti sottili di produzione aquileiese, frammenti di anfore tipo Dressel 2/4, Dressel 6, Dressel 20; borchia bronzea, piccolo bronzo dell'imperatore Gallieno, falcetto in ferro. Il tipo di materiale ha fatto pensare ad una grande villa rustica con pars rustica e urbana. Presumibilmente dalla stessa zona proviene anche un'urna cineraria a cassetta e un occhio di situla di bronzo decorato con Venere che si allaccia un sandalo.

Cronologia:	Età romana	Modalità rinvenimento:	rinvenimento casuale 1895
Bibliografia:			
Romanità nel territorio di Fossalta 1987, p. 26; CAV 1988, p. 218 n. 115; Mappa 2002, pp. 79-80 n. 55			
		Altre fonti:	

Carta delle presenze:	Tavola 1 di 9		
Carta del Rischio:			
Linea:	Linea AV/AC Venezia - Trieste, tratta Portogruaro - Ronchi		
Tipologia tracciato:	rilevato		
Progressiva tracciato:	Km 1 + 730 m B.P.		
Opere accessorie:			
Distanza dal tracciato:	1.750 m ca.	Distanza opere accessorie:	> 800 m
Rischio relativo tracciato:	nullo	Rischio relativo opere accessorie:	

Data compilazione: 23/11/2010 **Compilatore:** Matteo Annibaletto

N SCHEDA

00025

rimando altre
schede:

Provincia:

VE

Comune:

Fossalta di Portogruaro

Località:

Specifica:

fondi Sindran o Citran

Quota slm:

5,50 m

**Vincoli
esistenti:**

**Dati
cartografici**

CTR f. 107031E

Coordinate UTM

x

2355980

y

5072183

Coordinate 2° punto

x

y

**Utilizzo del
suolo:**

agricolo

Geologia:

Geomorfologia:

pianura

Oggetto:

Area di frammenti fittili e materiale vario

Tipologia:

Funerario

Denominazione:

Localizzazione:

Generica

Misure:

Descrizione:

Diverse urne cinerarie, tre brocche a vernice rossa imitanti la terra sigillata, vasi di vetro azzurro, una lucerna; si sequestrarono poi due anfore, due lacrimatoi, una ciotola e un vaso.

Cronologia:	Età romana	Modalità rinvenimento:	rinvenimenti casuali da scasso 1931-1932; sequestro 1935.
Bibliografia:			
Mappa 1985, p. 67; CAV 1988, p. 221 n. 142; Destefanis 1999, p. 103 n. 158; Geomorfologia 2004, n. 250		Altre fonti:	

Carta delle presenze:	Tavola 1 di 9		
Carta del Rischio:			
Linea:	Linea AV/AC Venezia - Trieste, tratta Portogruaro - Ronchi		
Tipologia tracciato:	rilevato		
Progressiva tracciato:	Km 1 + 528 m B.P. (indicativamente)		
Opere accessorie:			
Distanza dal tracciato:	2.210 m ca.	Distanza opere accessorie:	> 800 m
Rischio relativo tracciato:	nullo	Rischio relativo opere accessorie:	

Data compilazione: 23/11/2010 **Compilatore:** Matteo Annibaletto

N SCHEDA

00026

rimando altre
schede:

Provincia:

VE

Comune:

Fossalta di Portogruaro

Località:

Comugne

Specifica:

Quota slm:

4,00 m

**Vincoli
esistenti:**

**Dati
cartografici**

CTR f. 107031E

Coordinate UTM

x

2355523

y

5071830

Coordinate 2° punto

x

y

**Utilizzo del
suolo:**

agricolo

Geologia:

Geomorfologia:

pianura

Oggetto:

Area di frammenti fittili e materiale vario

Tipologia:

Insediativo

Denominazione:

Localizzazione:

Puntuale

Misure:

piccole ma non specificate

Descrizione:

Tegole, sesquipedali, frammenti di ceramica grezza, comune, anforacei non meglio identificati.

Cronologia:	Età romana	Modalità rinvenimento:	rinvenimento 1989.
Bibliografia:			
Romanità nel territorio di Fossalta 1987, p. 24; Mappa 2002, p. 79 n. 53			
		Altre fonti:	

Carta delle presenze:	Tavola 1 di 9		
Carta del Rischio:			
Linea:	Linea AV/AC Venezia - Trieste, tratta Portogruaro - Ronchi		
Tipologia tracciato:	rilevato		
Progressiva tracciato:	Km 0 + 982 m B.P.		
Opere accessorie:			
Distanza dal tracciato:	2.540 m ca.	Distanza opere accessorie:	> 800 m
Rischio relativo tracciato:	nullo	Rischio relativo opere accessorie:	

Data compilazione: 23/11/2010 **Compilatore:** Matteo Annibaletto

N SCHEDA

00027

rimando altre
schede:

Provincia:

VE

Comune:

Fossalta di Portogruaro

Località:

Sacilate

Specifica:

Presso l'incrocio tra la ferrovia e via Goldoni

Quota slm:

4,70 m

**Vincoli
esistenti:**

Dati

CTR f. 107031E

cartografici

Coordinate UTM

x

2356827

y

5072236

Coordinate 2° punto

x

y

**Utilizzo del
suolo:**

agricolo

Geologia:

Geomorfologia:

pianura

Oggetto:

Area di frammenti fittili e materiale vario

Tipologia:

Insediativo

Denominazione:

Localizzazione:

Puntuale

Misure:

Descrizione:

Tegole, sesquipedali, frammenti di anfore non meglio identificabili.

Cronologia:	Età romana	Modalità rinvenimento:	rinvenimento casuale 1989
Bibliografia:			
Mappa 2002, p. 80 n. 56; Geomorfologia 2004, n. 649			
		Altre fonti:	

Carta delle presenze:	Tavola 1 di 9		
Carta del Rischio:			
Linea:	Linea AV/AC Venezia - Trieste, tratta Portogruaro - Ronchi		
Tipologia tracciato:	rilevato		
Progressiva tracciato:	Km 2 + 378 m B.P.		
Opere accessorie:			
Distanza dal tracciato:	2.190 m ca.	Distanza opere accessorie:	> 800 m
Rischio relativo tracciato:	nullo	Rischio relativo opere accessorie:	

Data compilazione: 23/11/2010 **Compilatore:** Matteo Annibaletto

N SCHEDA

00028

rimando altre
schede:

Provincia:

VE

Comune:

Fossalta di Portogruaro

Località:

La Colombera

Specifica:

Quota slm:

4,30 m

**Vincoli
esistenti:**

**Dati
cartografici**

CTR f. 107031E

Coordinate UTM

x

2357231

y

5071932

Coordinate 2° punto

x

y

**Utilizzo del
suolo:**

agricolo

Geologia:

Geomorfologia: pianura prossima al paleoalveo del Tiliaventum

Oggetto:

Area di frammenti fittili e materiale vario

Tipologia:

Funerario

Denominazione:

Localizzazione:

Generica

Misure:

piccole ma non specificate

Descrizione:

Tegole, frammenti di ceramica (grezza, terra sigillata nord-italica, pareti sottili di produzione aquileiese) e di vetri.

Cronologia:	Età romana	Modalità rinvenimento:	ricognizione archeologica anni Ottanta.
Bibliografia:		Altre fonti:	
Romanità nel territorio di Fossalta 1987, p. 24; Destefanis 1999, p. 101 n. 153; Mappa 2002, p. 78 n. 50; Geomorfologia 2004, n. 245			

Carta delle presenze:	Tavola 1 di 9		
Carta del Rischio:			
Linea:	Linea AV/AC Venezia - Trieste, tratta Portogruaro - Ronchi		
Tipologia tracciato:	rilevato		
Progressiva tracciato:	Km 2 + 770 m B.P. (indicativamente)		
Opere accessorie:			
Distanza dal tracciato:	2.510 m ca.	Distanza opere accessorie:	> 800 m
Rischio relativo tracciato:	nullo	Rischio relativo opere accessorie:	

Data compilazione: 23/11/2010 **Compilatore:** Matteo Annibaletto

N SCHEDA

00029

rimando altre
schede:

Provincia:

UD

Comune:

Fossalta di Portogruaro

Località:

Specifica:

Incrocio della SP 72 Fossalta - Alvisopoli con la SS 14
della Venezia Giulia

Quota slm:

4,50 m

**Vincoli
esistenti:**

**Dati
cartografici**

CTR f. 107031E

Coordinate UTM

x

2357399

y

5071570

Coordinate 2° punto

x

y

**Utilizzo del
suolo:**

agricolo

Geologia:

Geomorfologia:

pianura

Oggetto:

Materiale sporadico

Tipologia:

Cultuale - Votivo

Denominazione:

Localizzazione:

Puntuale

Misure:

Descrizione:

Rinvenimento di bronsetto votivo di tipo paleo - veneto

Cronologia: Protostoria (Età Paleoveneta - VI - V sec. a.C.)

Modalità rinvenimento:

Bibliografia:

FONTANA 2006, p.213 n.9 Ferro

Altre fonti:

Carta delle presenze: Tavola 1 di 9

Carta del Rischio:

Linea: Linea AV/AC Venezia - Trieste, tratta Portogruaro - Ronchi

Tipologia tracciato: rilevato

Progressiva tracciato: Km 2 + 920 m B.P.

Opere accessorie:

Distanza dal tracciato: 2.880 m ca.

Distanza opere accessorie: > 800 m

Rischio relativo tracciato: nullo

Rischio relativo opere accessorie:

Data compilazione: 23/11/2010

Compilatore: Rossella Lasi

N SCHEDA

00030

rimando altre
schede:

Provincia:

VE

Comune:

Fossalta di Portogruaro

Località:

Centro

Specifica:

A fianco della Roggia Lugugnana, presso il plesso
scolastico

Quota slm:

6,20 m

**Vincoli
esistenti:**

**Dati
cartografici**

CTR f. 107031E

Coordinate UTM

x

2357460

y

5073302

Coordinate 2° punto

x

y

**Utilizzo del
suolo:**

urbano

Geologia:

Geomorfologia:

pianura

Oggetto:

Area di frammenti fittili e materiale vario

Tipologia:

Militare/difensivo

Denominazione:

Localizzazione:

Generico

Misure:

Descrizione:

Reperti non documentati: ricondotto al castello di Fossalta.

Cronologia:	Età romana	Modalità rinvenimento:	ricognizione archeologica anni Novanta
Bibliografia:			
Mappa 2002, p. 118, n. 169.			
		Altre fonti:	

Carta delle presenze:	Tavola 1 di 9		
Carta del Rischio:			
Linea:	Linea AV/AC Venezia - Trieste, tratta Portogruaro - Ronchi		
Tipologia tracciato:	rilevato		
Progressiva tracciato:	Km 3 + 030 m B.P. (indicativamente)		
Opere accessorie:			
Distanza dal tracciato:	1.155 m ca.	Distanza opere accessorie:	> 800 m
Rischio relativo tracciato:	nullo	Rischio relativo opere accessorie:	

Data compilazione: 23/11/2010 **Compilatore:** Matteo Annibaletto

N SCHEDA

00031

rimando altre
schede:

Provincia:

VE

Comune:

Fossalta di Portogruaro

Località:

Alvisopoli

Specifica:

Perarutto

Quota slm:

7,00 m

**Vincoli
esistenti:**

**Dati
cartografici**

CTR f. 086152E

Coordinate UTM

x

2357438

y

5074516

Coordinate 2° punto

x

y

**Utilizzo del
suolo:**

agricolo

Geologia:

Geomorfologia:

pianura prossima al paleoalveo del Tiliaventum

Oggetto:

Area di frammenti fittili e materiale vario

Tipologia:

Insediativo

Denominazione:

Localizzazione:

Puntuale

Misure:

piccole ma non specificate

Descrizione:

Tegole, sesquipedali, frammenti di ceramica grezza, comune, frammento di bastoncino in piombo, probabile elemento di bardatura di cavallo in bronzo.

Cronologia:	Età romana	Modalità rinvenimento:	ricognizione archeologica anni Ottanta
Bibliografia:			
Mappa 1985, p. 68, n. 17; Mappa 2002, p. 78, n. 54.			
		Altre fonti:	

Carta delle presenze:	Tavola 1 di 9		
Carta del Rischio:	Tavola 1 di 9		
Linea:	Linea AV/AC Venezia - Trieste, tratta Portogruaro - Ronchi		
Tipologia tracciato:	rilevato		
Progressiva tracciato:	Km 3 + 080 m B.P.		
Opere accessorie:			
Distanza dal tracciato:	50 m ca.	Distanza opere accessorie:	> 800 m
Rischio relativo tracciato:	alto	Rischio relativo opere accessorie:	basso

Data compilazione: 23/11/2010 **Compilatore:** Matteo Annibaletto

N SCHEDA

00032

rimando altre
schede:

Provincia:

UD

Comune:

Ronchis

Località:

Fraforeano

Specifica:

Fosso di bonifica - Loc. Braida

Quota slm:

8,30 m

**Vincoli
esistenti:**

**Dati
cartografici**

CTR f. 087134Q

Coordinate UTM

x 2364813

y 5076513

Coordinate 2° punto

x

y

**Utilizzo del
suolo:**

agricolo

Geologia:

Geomorfologia:

Oggetto:

Materiale sporadico

Tipologia:

Incerto

Denominazione:

Localizzazione:

Puntuale

Misure:

Descrizione:

Rinvenimento di diversi frammenti di ceramica fluitata all'interno dei depositi di disattivazione di un alveo affluente del Tagliamento

Cronologia: Preistoria (Età del Bronzo
Recente)

**Modalità
rinvvenimento:**

Bibliografia:

FONTANA 2006, p.213 n.41 Bronzo

Altre fonti:

Carta delle presenze: Tavola 2 di 9

Carta del Rischio:

Linea: Linea AV/AC Venezia - Trieste, tratta Portogruaro - Ronchi

Tipologia tracciato: rilevato

Progressiva tracciato: Km 10 + 735 m B.D.

Opere accessorie:

Distanza dal tracciato: 980 m ca.

**Distanza opere
accessorie:** > 800 m

**Rischio relativo
tracciato:** basso

**Rischio relativo
opere accessorie:**

Data compilazione: 23/11/2010

Compilatore: Rossella Lasi

N SCHEDA

00033

rimando altre
schede:

Provincia:

UD

Comune:

Ronchis

Località:

Specifica:

Presso il casello autostradale

Quota slm:

8,00 m

**Vincoli
esistenti:**

**Dati
cartografici**

CTR f. 087133Q

Coordinate UTM

x

2364729

y

5075258

Coordinate 2° punto

x

y

**Utilizzo del
suolo:**

agricolo

Geologia:

Geomorfologia:

sommità di un microrilievo digradante verso N

Oggetto:

Fornace

Tipologia:

Produttivo

Denominazione:

Localizzazione:

Puntuale

Misure:

prof. da -0,40 a -1,40 m

Descrizione:

Complesso produttivo di notevole estensione costituito da una fornace a struttura pseudorettangolare preservata solo nella parte inferiore, da un edificio per lo stoccaggio, da una tettoia e da una serie di buche per l'approvvigionamento dell'argilla.

Cronologia:	Età romana (fine del I sec. a.C. - I sec. d.C.)	Modalità rinvenimento:	Ricognizione e successivo scavo estensivo per la costruzione del nuovo casello autostradale Ronchis 2006.
	Bibliografia:		
	CIVIDINI, VENTURA 2007, pp.57-62	Altre fonti:	

Carta delle presenze: Tavola 2 di 9

Carta del Rischio: Tavola 2 di 9

Linea: Linea AV/AC Venezia - Trieste, tratta Portogruaro - Ronchi

Tipologia tracciato: rilevato

Progressiva tracciato: Km 10 + 410 m B.P.

Opere accessorie:

Distanza dal tracciato: 220 m ca.

Distanza opere accessorie: > 800 m

Rischio relativo tracciato: medio

Rischio relativo opere accessorie:

Data compilazione:

17/11/2010

Compilatore:

Rossella Lasi

N SCHEDA

00034

rimando altre
schede:**Provincia:**

UD

Comune:

Da Ronchis a San Giorgio di Nogaro

Località:**Specifica:****Quota slm:**

Tra 3,00 e 8,00 m

**Vincoli
esistenti:****Dati
cartografici**CTR ff. 087132Q,
087141Q, 087142Q,
087143Q, 087151Q**Coordinate UTM**

x

2364915

y

5072588

Coordinate 2° punto

x

2385076

y

5074757

**Utilizzo del
suolo:**

agricolo - urbano

Geologia:**Geomorfologia:**

pianura

Oggetto:

Strada romana

Tipologia:

Viabilità/commerciale

Denominazione:

Via Annia

Localizzazione:

Puntuale

Misure:**Descrizione:**

Percorso complessivo della via Annia nella tratta interessata dal progetto. La strada fu costruita nel II sec. a.C., alcuni decenni dopo la fondazione di Aquileia (181 a.C.). Come in genere le altre strade romane in ambito extraurbano, la via Annia era una via glareata, caratterizzata da una pavimentazione sia di ghiaia che di ciottoli. Solo in prossimità degli attraversamenti fluviali o dei centri urbani la strada presentava un fondo più solido, lastricato in basoli di pietra. Per alcuni tratti si conoscono precisi dati tecnici e dimensionali, per lo più noti da indagini di scavo e sondaggi effettuati già alla fine dell'Ottocento. Le informazioni permettono di seguire quasi senza soluzione di continuità le caratteristiche costitutive della sede stradale e mostrano chiaramente come per la stesura del tracciato fossero state impiegate diverse tecnologie costruttive. In generale, la preparazione della base stradale era realizzata sovrapponendo più livelli, anche di notevole spessore, poggianti su argilla e formati in prevalenza da ghiaie di dimensioni differenziate, sabbia, pietrisco, grossi conci lapidei e frammenti fittili per ottenere un buon drenaggio interno. Quest'ultimo era inoltre garantito

Cronologia:	Età romana	Modalità rinvenimento:	
Bibliografia:		Altre fonti:	

Carta delle presenze:	Tavole 2,3,4,5,6 di 9		
Carta del Rischio:	Tavole 2,3,4,5,6 di 9		
Linea:	Linea AV/AC Venezia - Trieste, tratta Portogruaro - Ronchi		
Tipologia tracciato:	rilevato		
Progressiva tracciato:	Dal Km 9 + 948 m B.P. al Km 32 + 490 m B.P.		
Opere accessorie:			
Distanza dal tracciato:	Min. 1935 m ca. (al Km 2)	Distanza opere accessorie:	> 800 m
Rischio relativo tracciato:	nullo	Rischio relativo opere accessorie:	

Data compilazione: 17/11/2010 **Compilatore:** Rossella Lasi

N SCHEDA

00034,1

rimando altre
schede:**Provincia:**

UD

Comune:

Palazzolo dello Stella

Località: Isola Augusta**Specifica:****Quota slm:**

3 m - 2.9 m

**Vincoli
esistenti:****Dati
cartografici**

CTR f. 108011Q

Coordinate UTM

x

2368630

y

5073650

Coordinate 2° punto

x

2368380

y

5073560

**Utilizzo del
suolo:**

seminativo / vigneto

Geologia:**Geomorfologia:** bassa pianura**Oggetto:**

Strada conservata

Tipologia:

Viabilità/commerciale

Denominazione:

Via Annia

Localizzazione:

Puntuale

Misure:

largh. 15/20 m - lungh. 220 m

Descrizione:

Il sito è noto dagli anni '80 del secolo scorso. L'area archeologica è determinata da una fascia (con orientamento NE/SO) di affioramento di ciottoli di piccole e medie dimensioni (2/5 centimetri di diametro) frammisti a laterizi, ceramica ed anfore frammentati. In occasione di lavori per il reimpianto di un vigneto dell'azienda Isola Augusta, alla fine degli anni '90 del XX secolo è stato possibile per breve tempo seguire il percorso stradale. La presenza del materiale in superficie, infatti, risulta molto rada e sparsa su un'ampia area a seguito delle continue arature.

Cronologia:	Età romana	Modalità rinvenimento:	Ritrovamento casuale di superficie sec. XX/ anni Ottanta. ☐ Ricognizione programmata di superficie effettuata per conto della Regione Autonoma Friuli Venezia Giulia 1993.
	Bibliografia:	Altre fonti:	SIRPAC PdS 024; CAR: UA ANNIA 15 PALAZZOLO

Carta delle presenze:	Tavola 3 di 9		
Carta del Rischio:			
Linea:	Linea AV/AC Venezia - Trieste, tratta Portogruaro - Ronchi		
Tipologia tracciato:	rilevato		
Progressiva tracciato:	Km 13 + 470 m B.P.		
Opere accessorie:			
Distanza dal tracciato:	2.600 m ca.	Distanza opere accessorie:	> 800 m
Rischio relativo tracciato:	nullo	Rischio relativo opere accessorie:	

Data compilazione: 12/11/2010 **Compilatore:** Rossella Lasi

N SCHEDA

00034,2

rimando altre
schede:**Provincia:**

UD

Comune:

Muzzana del Turgnano

Località:

Casa Tonin

Specifica:**Quota slm:**

4.9 m

**Vincoli
esistenti:****Dati****cartografici**

CTr f. 087143Q

Coordinate UTM

x 2373575 -

y 5075205 -

Coordinate 2° punto

x 2373225

y 5075075

**Utilizzo del
suolo:**

seminativo

Geologia:**Geomorfologia:**

bassa pianura

Oggetto:

Strada conservata

Tipologia:

Viabilità/commerciale

Denominazione:

Via Annia

Localizzazione:

Puntuale

Misure:

lungh. 400m - largh. 15/20 m

Descrizione:

Negli anni '70/'80 sono stati più volte individuati, tanto in superficie che nelle scoline, i resti della strada, consistenti in una fascia di materiale archeologico larga 15/20 metri (con orientamento NE/SO). La presenza del materiale in superficie era alquanto rada e di caratteristiche analoghe a quelle attuali (affioramento di ciottoli di piccole dimensioni - 2/3 centimetri di diametro - e di scarsi laterizi molto frammentati). Non è stato possibile appurare la profondità alla quale sono stati individuati i resti nelle scoline. Il lembo di strada messo in luce appartiene al primo e più antico tracciato della Via Annia, prima della sua rettifica, ed è databile tra il II e il I sec. a.C.

Cronologia:	Età romana	Modalità rinvenimento:	Ritrovamento casuale di superficie sec. XX/ anni Settanta. Ricognizione programmata di superficie effettuata per conto della Regione Autonoma Friuli Venezia Giulia 1993.
	Bibliografia:	Altre fonti:	SIRPAC MdT 024; CAR: UA ANNIA 12 MUZZANA

Carta delle presenze:	Tavola 4 di 9		
Carta del Rischio:			
Linea:	Linea AV/AC Venezia - Trieste, tratta Portogruaro - Ronchi		
Tipologia tracciato:	Viadotto Stella		
Progressiva tracciato:	Km 18 + 742 m B.P.		
Opere accessorie:			
Distanza dal tracciato:	2.050 m ca.	Distanza opere accessorie:	> 800 m
Rischio relativo tracciato:	nullo	Rischio relativo opere accessorie:	

Data compilazione: 12/11/2010 **Compilatore:** Rossella Lasi

N SCHEDA

00034,3

rimando altre
schede:**Provincia:**

UD

Comune:

Muzzana del Turgnano

Località:

Casa Bianca

Specifica:**Quota slm:**

5.5 m

**Vincoli
esistenti:****Dati
cartografici**

CTR f. 087142Q

Coordinate UTM

x

2375850

y

5076025

Coordinate 2° punto

x

y

**Utilizzo del
suolo:**

seminativo / vigneto

Geologia:**Geomorfologia:**

bassa pianura

Oggetto:

Strada conservata

Tipologia:

Viabilità/commerciale

Denominazione:

Via Annia

Localizzazione:

Puntuale

Misure:

m 20 x 15/20 m

Descrizione:

Nell'area, durante gli anni '70/'80 del secolo scorso, venne messa in luce una strada (con orientamento NE/SO) la cui sezione era ben visibile in una scolina: a ca 30 centimetri di profondità si vedeva un nucleo di ghiaia e sabbia largo circa 15/20 metri. Il lembo di strada messo in luce appartiene al primo e più antico tracciato della Via Annia, prima della sua rettifica, ed è databile tra il II e il I sec. a.C.

Cronologia:	Età romana	Modalità rinvenimento:	<input checked="" type="checkbox"/> Ritrovamento casuale di superficie sec. XX/ anni Settanta. Ricognizione programmata di superficie effettuata per conto della Regione Autonoma Friuli Venezia Giulia 1993.
	Bibliografia:	Altre fonti:	SIRPAC MdT 023; CAR: UA ANNIA 11 MUZZANA

Carta delle presenze:	Tavola 4 di 9		
Carta del Rischio:			
Linea:	Linea AV/AC Venezia - Trieste, tratta Portogruaro - Ronchi		
Tipologia tracciato:	rilevato		
Progressiva tracciato:	Km 21 + 068 m B.P.		
Opere accessorie:			
Distanza dal tracciato:	2.080 m ca.	Distanza opere accessorie:	> 800 m
Rischio relativo tracciato:	nullo	Rischio relativo opere accessorie:	

Data compilazione: 12/11/2010 **Compilatore:** Rossella Lasi

N SCHEDA

00034,4

rimando altre
schede:**Provincia:**

UD

Comune:

Muzzana del Turgnano

Località:

Elti Zignoni

Specifica:**Quota slm:**

6 m

**Vincoli
esistenti:****Dati
cartografici**

CTR f. 087141Q

Coordinate UTM

x

2376450

y

5076220

Coordinate 2° punto

x

y

**Utilizzo del
suolo:**

seminativo / pioppeto

Geologia:**Geomorfologia:**

bassa pianura

Oggetto:

Strada conservata

Tipologia:

Viabilità/commerciale

Denominazione:

Via Annia

Localizzazione:

Puntuale

Misure:

m 20 x 15/20 m

Descrizione:

Il sito è noto dagli anni '70 del secolo scorso. Nell'area è presente un affioramento composto da ciottoli di piccole e medie dimensioni (2/5 centimetri di diametro), ceramica e laterizi estremamente frammentati. Non è stato possibile calcolare con precisione la larghezza dello spargimento visto che il materiale risulta fortemente disperso sul terreno e tagliato, a sud, dal fosso che scorre parallelo alla S.S. 14. Il lembo di strada messo in luce appartiene al primo e più antico tracciato della Via Annia, prima della sua rettifica, ed è pertanto databile tra il II e il I sec. a.C.

Cronologia:	Età romana	Modalità rinvenimento:	<input checked="" type="checkbox"/> Ritrovamento casuale di superficie sec. XX/ anni Settanta. Ricognizione programmata di superficie effettuata per conto della Regione Autonoma Friuli Venezia Giulia 1993.
Bibliografia:		Altre fonti:	<input checked="" type="checkbox"/> SIRPAC MdT 022; CAR: UA ANNIA 10 MUZZANA

Carta delle presenze:	Tavola 4 di 9		
Carta del Rischio:			
Linea:	Linea AV/AC Venezia - Trieste, tratta Portogruaro - Ronchi		
Tipologia tracciato:	rilevato		
Progressiva tracciato:	Km 21 + 670 m B.P.		
Opere accessorie:			
Distanza dal tracciato:	2.120 m ca.	Distanza opere accessorie:	> 800 m
Rischio relativo tracciato:	nullo	Rischio relativo opere accessorie:	

Data compilazione: 12/11/2010 **Compilatore:** Rossella Lasi

N SCHEDA

00034,5

rimando altre
schede:**Provincia:**

UD

Comune:

San Giorgio di Nogaro

Località:

Chiarisacco

Specifica:**Quota slm:**

4.9 m - 5,8 m

**Vincoli
esistenti:****Dati
cartografici**

CTr f. 087151Q

Coordinate UTM

x 2382350 y 5076750

Coordinate 2° punto x 2381940 y 5076875**Utilizzo del
suolo:** seminativo**Geologia:****Geomorfologia:** bassa pianura**Oggetto:**

Strada conservata

Tipologia:

Viabilità/commerciale

Denominazione:

Via Annia

Localizzazione:

Puntuale

Misure:

Lungh. 500 m, largh. 15-20 m; prof. -0,70 m

Descrizione:

L'area archeologica è data da una fascia lunga circa 500 metri e larga 15/20 in cui affiorano ciottoli di piccole e medie dimensioni (2/5 centimetri di diametro) mescolati a frammenti di laterizi (orientamento: sud est - nord ovest). In occasione di condizioni climatiche favorevoli è ancora possibile riconoscere con chiarezza dalla colorazione dei terreni il contorno della strada: essa, infatti, presenta ai bordi due fasce più chiare, in corrispondenza dei canali di scolo antichi, mentre al centro ha una colore più scuro. Attorno al 1840, durante lavori di sistemazione del tracciato dell'odierna S.S. 14, nel praticare i fossi laterali sul lato nord a circa 70 centimetri di profondità vennero alla luce numerose ossa umane. Nel 1884 si rinvenne pure una sepoltura completa in cassetta di laterizi con una lucerna per corredo. In tempi più recenti sono state individuate altre sepolture in urna calcarea, tutte purtroppo, trafugate da clandestini. Il lembo di strada messo in luce appartiene alla Via Annia (strada in uso tra il II sec. a.C. e il VI-VII sec. d.C.). E' possibile che da questo tratto della Via Annia provenga un miliare rinvenuto nel 1884 nella chiesa di S. Leonardo a Porto Nogaro, dedicato

Cronologia:	Età romana	Modalità rinvenimento:	Ritrovamento casuale da scasso 1884. Ricognizione programmata di superficie effettuata per conto della Regione Autonoma Friuli Venezia Giulia 1993.
	Bibliografia:		
	BERTACCHI 1979, p. 261; BASSO 1986, pp. 195-196	Altre fonti:	IRPAC SGN 026; CAR: UA ANNIA 09 SAN GIORGIO DI NOGARO

Carta delle presenze:	Tavola 5 di 9		
Carta del Rischio:			
Linea:	Linea AV/AC Venezia - Trieste, tratta Portogruaro - Ronchi		
Tipologia tracciato:	rilevato		
Progressiva tracciato:	Dal Km 28 + 742 al Km 29 + 252 m B.P.		
Opere accessorie:			
Distanza dal tracciato:	Min 1.560 m ca.	Distanza opere accessorie:	> 800 m
Rischio relativo tracciato:	nullo	Rischio relativo opere accessorie:	

Data compilazione: 12/11/2010 **Compilatore:** Rossella Lasi

N SCHEDA

00034,6

rimando altre
schede:**Provincia:**

UD

Comune:

Torviscosa

Località:

Malisana

Specifica:

Tenuta Arroddola

Quota slm:

3.4 m - 4.3 m

**Vincoli
esistenti:****Dati
cartografici**CTR ff. 087151Q,
087152Q**Coordinate UTM**

x 2384750 y 5074950

Coordinate 2° punto x 2382800 y 5076250**Utilizzo del
suolo:**

seminativo

Geologia:**Geomorfologia:** bassa pianura**Oggetto:**

Strada conservata

Tipologia:**Denominazione:** Via Annia**Localizzazione:**

Puntuale

Misure:

2200 x 20 m; prof. -0,75 m

Descrizione:

L'area archeologica è data da un affioramento di circa 2.200 x 20 metri costituito da una fascia di ciottoli di piccole e medie dimensioni (2/5 centimetri di diametro) frammisti a pochi laterizi. Il tracciato della strada (con orientamento nord-ovest/sud-est) si conserva nettamente meglio a nord della strada Malisana-Tenuta Arroddola poichè è rimasto in uso sino ai nostri tempi. Il rilievo della strada fu operato dal Canciani nel 1884. A nord dell'attuale strada Torviscosa-Tenuta Arroddola il Canciani operò cinque tagli nel terreno: nei quattro saggi meridionali constatò che la strada era stata notevolmente danneggiata dallo scavo di canalizzazioni ed era generalmente priva della parte superiore. Lo scavo della quinta sezione fu invece particolarmente significativo poichè fornì l'esatta struttura della strada: a settantacinque cm di profondità si mise a nudo la sede stradale che misurava dodici m di larghezza. Lo strato superiore di circa 8/10 centimetri era composto da ghiaia mista a piccoli cocci; sotto, al centro della strada, vi era una solida fondazione, larga 4 metri e composta da grossi mattoni (35 x 43 x h 12 centimetri) sovrapposti su tre file, appoggiata sopra uno strato

Cronologia:	Età romana	Modalità rinvenimento:	
Bibliografia:			
CANCIANI 1885; DELUISA 1965; TOZZI 1980, pp. 83-87		Altre fonti:	SIRPAC TOR 026; CAR: UA ANNIA 08 TORVISCOSA

Carta delle presenze:	Tavola 6 di 9		
Carta del Rischio:			
Linea:	Linea AV/AC Venezia - Trieste, tratta Portogruaro - Ronchi		
Tipologia tracciato:	rilevato		
Progressiva tracciato:	Dal Km 29 + 915 al Km 32 + 250 m B.P.		
Opere accessorie:			
Distanza dal tracciato:	Min 1.940 m ca.	Distanza opere accessorie:	> 800 m
Rischio relativo tracciato:	nullo	Rischio relativo opere accessorie:	

Data compilazione: 11/11/2010 **Compilatore:** Rossella Lasi

N SCHEDA

00035

rimando altre
schede:**Provincia:**

UD

Comune:

Ronchis

Località:

Fraforeano

Specifica:

Casale Grinta

Quota slm:

10,60 m

**Vincoli
esistenti:****Dati
cartografici**

CTR f. 087134Q

Coordinate UTM

x

2365495

y

5078435

Coordinate 2° punto

x

y

**Utilizzo del
suolo:**

seminativo

Geologia:**Geomorfologia:**

bassa pianura

Oggetto:

Ponte

Tipologia:

Viabilità/commerciale

Denominazione:**Localizzazione:**

Puntuale

Misure:**Descrizione:**

Fino agli anni Ottanta del secolo scorso nell'area archeologica, posta presso il paleoalveo del fiume Varamus e interessata da una limitata presenza di torba, prima della modificazione morfologica del sito a seguito dei lavori agricoli, emergevano una grande quantità di pietre squadrate, di chiara origine non locale, e resti di laterizi, mentre erano del tutto assenti reperti ceramici. Nei terreni a sud dell'attuale strada si nota un affioramento molto rado, su una superficie circa 200 mq., di laterizi frammentati, senza nessuna significativa concentrazione; l'area archeologica è in parte ricoperta dalla strada. A seguito delle informazioni raccolte si potrebbe ipotizzare la presenza nell'area di un ponte, databile ad età romana, in corrispondenza dell'attraversamento del fiume Varamus. Un ostacolo a tale interpretazione viene posto, tuttavia, dal mancato rinvenimento nei dintorni di resti di tracciati stradali antichi.

Cronologia:	Età romana	Modalità rinvenimento:	Ritrovamento casuale di superficie sec. XX/ anni Ottanta. Campagna catalografica sec. XX/ fine anni Ottanta. Ricognizione di controllo sec. XX/ inizio anni Novanta.
Bibliografia:		Altre fonti:	☑SIRPAC RON 002
PRENC 1992a, ☑p. 194			

Carta delle presenze:	Tavola 3 di 9		
Carta del Rischio:			
Linea:	Linea AV/AC Venezia - Trieste, tratta Portogruaro - Ronchi		
Tipologia tracciato:	rilevato		
Progressiva tracciato:	Km 11 + 405 m B.D.		
Opere accessorie:			
Distanza dal tracciato:	2.830 m ca.	Distanza opere accessorie:	> 800 m
Rischio relativo tracciato:	nullo	Rischio relativo opere accessorie:	

Data compilazione: 13/11/2010 **Compilatore:** Rossella Lasi

N SCHEDA

00036

rimando altre
schede:**Provincia:**

UD

Comune:

Ronchis

Località:

Fraforeano

Specifica:

Case Nuove. I Quadri

Quota slm:

8,30 m

Vincoli

Area di interesse archeologico art.142, lett.m

esistenti:

D.Lgs.42/2004

Dati

CTR f. 087134Q

cartografici**Coordinate UTM**

x

2365850

y

5077450

Coordinate 2° punto

x

y

**Utilizzo del
suolo:**

seminativo

Geologia:**Geomorfologia:**

bassa pianura

Oggetto:

Area di frammenti fittili e materiale vario

Tipologia:

Residenziale

Denominazione:**Localizzazione:**

Puntuale

Misure:

7.000 mq

Descrizione:

L'area archeologica, posta in uno dei più interessanti crocevia idrici della zona, è attorniata dai resti di numerosi paleoalvei ed è caratterizzata da un affioramento molto vasto (circa 7.000 mq.) di materiale molto frammentato ma non si riconoscono aree di concentrazione.

Le caratteristiche dell'affioramento e dei materiali individuati permettono di ipotizzare nell'area la presenza di un insediamento abitativo a carattere rustico, databile ad età romana.

Cronologia:	Età romana	Modalità rinvenimento:	Campagna catalografica sec. XX/ fine anni Ottanta. Ricognizione di controllo sec. XX/ inizio anni Novanta.
	Bibliografia:		
	PRENC 1992a, p. 194	Altre fonti:	SIRPAC RON 003

Carta delle presenze:	Tavola 3 di 9		
Carta del Rischio:			
Linea:	Linea AV/AC Venezia - Trieste, tratta Portogruaro - Ronchi		
Tipologia tracciato:	rilevato		
Progressiva tracciato:	Km 11 + 804 m B.D.		
Opere accessorie:			
Distanza dal tracciato:	1.790 m ca.	Distanza opere accessorie:	> 800 m
Rischio relativo tracciato:	nullo	Rischio relativo opere accessorie:	

Data compilazione: 13/11/2010 **Compilatore:** Rossella Lasi

N SCHEDA

00037

rimando altre
schede:

Provincia:

UD

Comune:

Ronchis

Località:

Ronchis

Specifica:

Via Castellarin, Via Lignano, vicino al casello
autostradale

Quota slm:

6,60 m

**Vincoli
esistenti:**

**Dati
cartografici**

CTR f. 087133Q

Coordinate UTM

x

2366140

y

2366140

Coordinate 2° punto

x

y

**Utilizzo del
suolo:**

agricolo

Geologia:

Geomorfologia:

bassa pianura

Oggetto:

Struttura muraria

Tipologia:

Incerto

Denominazione:

Localizzazione:

Puntuale

Misure:

Area di 1.100 mq

Descrizione:

Resti archeologici venuti alla luce nei terreni immediatamente adiacenti in occasione della costruzione del nuovo casello autostradale.

Cronologia:	Età romana	Modalità rinvenimento:	Lavori per la costruzione del nuovo casello autostradale - 2008
Bibliografia:		Altre fonti:	Archivio Soprintendenza Archeologica del Friuli - Faldone Topografico 12; Provincia di Udine, Raveo-Torviscosa; fascicolo Ronchis

Carta delle presenze:	Tavola 3 di 9		
Carta del Rischio:	Tavola 3 di 9		
Linea:	Linea AV/AC Venezia - Trieste, tratta Portogruaro - Ronchi		
Tipologia tracciato:	rilevato		
Progressiva tracciato:	Km 11 + 832 m B.P.		
Opere accessorie:			
Distanza dal tracciato:	612 m	Distanza opere accessorie:	> 800 m
Rischio relativo tracciato:	basso	Rischio relativo opere accessorie:	

Data compilazione: 07/11/2010 **Compilatore:** Rossella Lasi

N SCHEDA

00038

rimando altre
schede:**Provincia:**

UD

Comune:

Palazzolo della Stella

Località:

Modeano

Specifica:

Casa Campeotto

Quota slm:

7, 3 m

Vincoli

Area di interesse archeologico art.142, lett.m

esistenti:

D.Lgs.42/2004

Dati

CTR f. 087133Q

cartografici**Coordinate UTM**

x

2366853

y

5075604

Coordinate 2° punto

x

y

**Utilizzo del
suolo:**

agricolo

Geologia:

terreno prevalentemente sabbioso di recente alluvione

Geomorfologia:

bassa pianura

Oggetto:

Necropoli

Tipologia:

Funerario

Denominazione:**Localizzazione:**

Puntuale

Misure:

Area di 11.000 mq

Descrizione:

L'interesse archeologico del sito si rivelò nel 1964, quando fu rinvenuta casualmente dal proprietario, in seguito ad un'aratura profonda, un'urna cineraria in pietra. Un intervento della Soprintendenza permise in seguito il recupero di una seconda urna, completa delle ossa e del corredo e attribuibile a una sepoltura femminile. Dallo stesso contesto sembrano, infine, provenire, sulla base di notizie orali, almeno altre due urne funerarie. La ricognizione di verifica sul terreno, nel 1993, non ha portato al riconoscimento di alcuna traccia archeologica.

Cronologia:	Età romana (altoimperiale)	Modalità rinvenimento:	Ritrovamento casuale da aratura e recupero parziale nel 1964. Ricognizione programmata di superficie nel 1988.
Bibliografia:		Altre fonti:	CAR: UA 10 Palazzolo
BERTACCHI 1979, p.267; STRAZZULLA RUSCONI, ZACCARIA 1984, p.168; CASTELLARIN 1986, pp.64-65, nt.8; Il bacino dello Stella 1981, pp. 27 e 38; MAGGI 1992; Topografia romana 1992, p. 18, n.2			

Carta delle presenze:	Tavola 3 di 9		
Carta del Rischio:	Tavola 3 di 9		
Linea:	Linea AV/AC Venezia - Trieste, tratta Portogruaro - Ronchi		
Tipologia tracciato:	rilevato		
Progressiva tracciato:	Km 12 + 530 m B.P.		
Opere accessorie:	AT01-L2		
Distanza dal tracciato:	75 m	Distanza opere accessorie:	212 m
Rischio relativo tracciato:	alto	Rischio relativo opere accessorie:	medio

Data compilazione: 14/11/2010 **Compilatore:** Rossella Lasi

N SCHEDA

00039

rimando altre
schede:**Provincia:**

UD

Comune:

Ronchis

Località:

Modeano, Infant

Specifica:**Quota slm:**

Tra 6,3 e 7,1 m

**Vincoli
esistenti:**Area di interesse archeologico art.142, lett.m
D.Lgs.42/2004**Dati
cartografici**

CTR f. 087133Q

Coordinate UTM

x 2367157

y 5076130

Coordinate 2° punto

x

y

**Utilizzo del
suolo:**

seminativo

Geologia:**Geomorfologia:** bassa pianura**Oggetto:**

Area di frammenti fittili e materiale vario

Tipologia:

Residenziale

Denominazione:**Localizzazione:**

Puntuale

Misure:

Area di 6.500 mq

Descrizione:

L'area archeologica, non visibile al momento della ricognizione di controllo, è data da un affioramento di materiale laterizio e ceramico sparso su un'area di circa 1.000 mq. ed estremamente frammentato. Nell'area si può ipotizzare la presenza di un insediamento a carattere abitativo, databile tra il I e il II sec. d.C. e di tipologia non meglio definibile.

Cronologia: Età romana (secc. I-II d.C.)

Modalità rinvenimento: Campagna catalografica sec. XX/ fine anni Ottanta. Ricognizione di controllo sec. XX/ inizio anni Novanta.

Bibliografia:

CASTELLARIN 1986

Altre fonti: SIRPAC RON 005; CAR: UA 5 Ronchis

Carta delle presenze: Tavola 3 di 9

Carta del Rischio: Tavola 3 di 9

Linea: Linea AV/AC Venezia - Trieste, tratta Portogruaro - Ronchi

Tipologia tracciato: rilevato

Progressiva tracciato: Km 12 + 998 m B.D.

Opere accessorie:

Distanza dal tracciato: 222 m

Distanza opere accessorie: > 800 m

Rischio relativo tracciato: medio

Rischio relativo opere accessorie: basso

Data compilazione: 13/11/2010

Compilatore: Rossella Lasi

N SCHEDA

00040

rimando altre
schede:**Provincia:**

UD

Comune:

Ronchis

Località:

Modeano, Infant

Specifica:

Case Forni

Quota slm:

Tra 6,0 e 7,0 m

**Vincoli
esistenti:**Area di interesse archeologico art.142, lett.m
D.Lgs.42/2004**Dati
cartografici**

CTR f. 087134Q

Coordinate UTM

x

2367000

y

5076550

Coordinate 2° punto

x

2366963

y

5076465

**Utilizzo del
suolo:**

seminativo

Geologia:**Geomorfologia:**

bassa pianura

Oggetto:

Necropoli

Tipologia:

Funerario

Denominazione:**Localizzazione:**

Puntuale

Misure:

5.000 mq

Descrizione:

L'area archeologica, localizzata su dosso sulla riva di un paleoalveo fortemente incassato nel terreno, è caratterizzata dalla presenza di tre distinte aree di affioramento di materiale ravvicinate tra di loro. Sono stati messi in luce laterizi e resti ceramici molto frammentati e alcune urne cinerarie in pietra.

Cronologia:	Età romana (secc. I-II d.C.)	Modalità rinvenimento:	Campagna catalografica sec. XX/ fine anni Ottanta. Ricognizione di controllo sec. XX/ inizio anni Novanta.
Bibliografia:		Altre fonti:	SIRPAC RON 004; CAR UA 4 Ronchis
CASTELLARIN 1986			

Carta delle presenze:	Tavola 3 di 9		
Carta del Rischio:	Tavola 3 di 9		
Linea:	Linea AV/AC Venezia - Trieste, tratta Portogruaro - Ronchi		
Tipologia tracciato:	rilevato		
Progressiva tracciato:	Km 12 + 856 m B.D.		
Opere accessorie:			
Distanza dal tracciato:	675 m	Distanza opere accessorie:	> 800 m
Rischio relativo tracciato:	basso	Rischio relativo opere accessorie:	basso

Data compilazione: 13/11/2010 **Compilatore:** Rossella Lasi

N SCHEDA

00041

rimando altre
schede:

Provincia:

UD

Comune:

Ronchis

Località:

Modeano

Specifica:

Infant - presso sponda del Canale bonifica Spinedo

Quota slm:

7,30 m

**Vincoli
esistenti:**

Area di interesse archeologico art.142, lett.m
D.Lgs.42/2004

**Dati
cartografici**

CTR f. 087134Q

Coordinate UTM

x

2367100

y

5076555

Coordinate 2° punto

x

y

**Utilizzo del
suolo:**

agricolo

Geologia:

Geomorfologia: pianura

Oggetto:

Villa/domus

Tipologia:

Residenziale

Denominazione:

Localizzazione:

Puntuale

Misure:

Area di ca. 2.500 mq

Descrizione:

Villa con struttura di servizio all'interno di un paleoalveo.

Cronologia:	Età romana	Modalità rinvenimento:	
Bibliografia:		Altre fonti:	
MAGGI 1998, pp.40-43 e nota 8; PRENC 1999, p.89, TEO 004			

Carta delle presenze:	Tavola 3 di 9		
Carta del Rischio:	Tavola 3 di 9		
Linea:	Linea AV/AC Venezia - Trieste, tratta Portogruaro - Ronchi		
Tipologia tracciato:	rilevato		
Progressiva tracciato:	Km 13 + 154 m B.D.		
Opere accessorie:			
Distanza dal tracciato:	704 m	Distanza opere accessorie:	> 800 m
Rischio relativo tracciato:	basso	Rischio relativo opere accessorie:	basso

Data compilazione: 10/11/2010 **Compilatore:** Rossella Lasi

N SCHEDA

00042

rimando altre
schede:

Provincia:

UD

Comune:

Ronchis

Località:

Infan Ultin

Specifica:

Presso sponda del Canale bonifica Spinedo

Quota slm:

7,50 m

**Vincoli
esistenti:**

Area di interesse archeologico art.142, lett.m
D.Lgs.42/2004

**Dati
cartografici**

CTR f. 087134Q

Coordinate UTM

x

2367158

y

5076618

Coordinate 2° punto

x

y

**Utilizzo del
suolo:**

agricolo

Geologia:

Geomorfologia:

pianura

Oggetto:

Necropoli

Tipologia:

Funerario

Denominazione:

Localizzazione:

Puntuale

Misure:

Area di ca. 2.250 mq

Descrizione:

In prossimità di alcuni edifici di abitazione è stata individuata una necropoli con urne cinerarie, accanto ad un'ampia striscia di ghiaia interpretabile come un tracciato stradale.

Cronologia:	Età romana	Modalità rinvenimento:	Rinvenimenti degli anni '80 del Novecento.
Bibliografia:		Altre fonti:	Archivio Soprintendenza Archeologica del Friuli -Topografico 12; Provincia di Udine, Raveo-Torviscosa; fascicolo Teor (senza documentaz.
BUORA, CASTELLARIN 2002, pp.211-215			

Carta delle presenze:	Tavola 3 di 9		
Carta del Rischio:	Tavola 3 di 9		
Linea:	Linea AV/AC Venezia - Trieste, tratta Portogruaro - Ronchi		
Tipologia tracciato:	rilevato		
Progressiva tracciato:	Km 13 + 155 m B.D.		
Opere accessorie:			
Distanza dal tracciato:	775 m	Distanza opere accessorie:	> 800 m
Rischio relativo tracciato:	basso	Rischio relativo opere accessorie:	basso

Data compilazione: 08/11/2010 **Compilatore:** Rossella Lasi

N SCHEDA

00043

rimando altre
schede:**Provincia:**

UD

Comune:

Ronchis-Teor-Palazzolo dello Stella

Località:**Specifica:****Quota slm:**

non definibile

**Vincoli
esistenti:****Dati
cartografici**

CTR f. 087134Q

Coordinate UTM

x

2366764

y

5078713

Coordinate 2° punto

x

2368139

y

5073526

**Utilizzo del
suolo:**

agricolo

Geologia:**Geomorfologia:** pianura**Oggetto:**

Toponimo

Tipologia:**Denominazione:**

Varamus

Localizzazione:

Generica

Misure:**Descrizione:**

La radice dell'idronimo rimanda a termini legati alla voce "acqua". Varamus infatti riflette una radice indoeuropea *ver/*vor significante "acqua" e attribuita alla presenza venetica o, meno probabile, celtica.

Cronologia:	Età protostorica	Modalità rinvenimento:	
Bibliografia:			
MARCATO 1995, p.141; PRENC 1999, p.91; PRENC 2000b, p.72		Altre fonti:	

Carta delle presenze:	Tavola 3 di 9		
Carta del Rischio:	Tavola 3 di 9		
Linea:	Linea AV/AC Venezia - Trieste, tratta Portogruaro - Ronchi		
Tipologia tracciato:	rilevato		
Progressiva tracciato:	Dal Km 13 + 230 m al Km 14 + 018 m		
Opere accessorie:			
Distanza dal tracciato:	Min 0 (al Km 13 + 534 m)	Distanza opere accessorie:	> 800 m
Rischio relativo tracciato:	medio alto	Rischio relativo opere accessorie:	

Data compilazione: 10/11/2010 **Compilatore:** Rossella Lasi

N SCHEDA

00044

rimando altre
schede:**Provincia:**

UD

Comune:

Teor

Località:**Specifica:**

Zona del Paludo-Pizzat

Quota slm:

non definibile

**Vincoli
esistenti:****Dati
cartografici**

CTR f. 087134Q

Coordinate UTM

x non definibile

y non definibile

Coordinate 2° punto

x

y

**Utilizzo del
suolo:**

agricolo

Geologia:**Geomorfologia:**

paleoalvei

Oggetto:

Materiale sporadico

Tipologia:

Cultuale

Denominazione:**Localizzazione:**

Generica

Misure:**Descrizione:**

Tre statuine in bronzo raffiguranti un Hercules stante, databile nell'ambito del III sec. a.C., un atleta o offerente ignudo stante, databile tra II e I sec. a.C. e un Lare danzante, attribuibile al II sec. d.C.

Cronologia: Età protostorica (continuità d'uso fino al II sec. d.C.)

Bibliografia:

CASSOLA GUIDI 1989, pp. 59-60; BRUSTIA 1989; MAGGI 1998, pp.45-46, nota 107, p.136, nota 293; PRENC 1999, pp.90

Modalità rinvenimento:

Altre fonti:

Carta delle presenze: Tavola 3 di 9

Carta del Rischio:

Linea: Linea AV/AC Venezia - Trieste, tratta Portogruaro - Ronchi

Tipologia tracciato: rilevato

Progressiva tracciato: non definibile

Opere accessorie:

Distanza dal tracciato: non definibile

Distanza opere accessorie: > 800 m

Rischio relativo tracciato: basso

Rischio relativo opere accessorie: basso

Data compilazione: 10/11/2010

Compilatore: Rossella Lasi

N SCHEDA

00045

rimando altre
schede:**Provincia:**

UD

Comune:

Teor

Località:**Specifica:**

Zona del Paludo-Pizzat

Quota slm:

non definibile

**Vincoli
esistenti:****Dati
cartografici**

CTR f. 087134Q

Coordinate UTM

x

non definibile

y

non definibile

Coordinate 2° punto

x

y

**Utilizzo del
suolo:**

agricolo

Geologia:**Geomorfologia:**

paleoalvei

Oggetto:

Area di frammenti fittili e materiale vario

Tipologia:

Residenziale

Denominazione:**Localizzazione:**

Generica

Misure:**Descrizione:**

Ascia in bronzo del tipo "a lama piatta" con margini appena accennati e taglio espanso, tipologicamente conforme alle pochissime altre asce ritrovate finora in Friuli e databile alle prime fasi dell'età del Bronzo antico (1700-1600 a.C.); minuti frammenti ceramici dell'età del Bronzo medio e recente (ca. 1600-1500 a.C.), un elemento di falchetto e una lama di pugnale in selce, genericamente databili tra la fine del III e gli inizi del II millennio a.C.

Cronologia:	Preistoria tra III e inizio II millennio a.C.	Modalità rinvenimento:	Recupero da parte di appassionati.
Bibliografia:	MAGGI 1998, p.13; PRENC 1999, p.88	Altre fonti:	

Carta delle presenze:	Tavola 3 di 9		
Carta del Rischio:			
Linea:	Linea AV/AC Venezia - Trieste, tratta Portogruaro - Ronchi		
Tipologia tracciato:	rilevato		
Progressiva tracciato:	non definibile		
Opere accessorie:			
Distanza dal tracciato:	non definibile	Distanza opere accessorie:	> 800 m
Rischio relativo tracciato:	basso	Rischio relativo opere accessorie:	basso

Data compilazione: 10/11/2010 **Compilatore:** Rossella Lasi

N SCHEDA

00046

rimando altre
schede:**Provincia:**

UD

Comune:

Teor

Località:

Campomolle

Specifica:

Paludo

Quota slm:

Tra 7,50 e 8,70 m

Vincoli

Area di interesse archeologico art.142, lett.m

esistenti:

D.Lgs.42/2004

**Dati
cartografici**CTR ff. 087134Q,
087131Q**Coordinate UTM**

x

2367845

y

5077305

Coordinate 2° punto

x

y

**Utilizzo del
suolo:**

seminativo

Geologia:**Geomorfologia:**

bassa pianura

Oggetto:

Villa/domus

Tipologia:

Residenziale

Denominazione:**Localizzazione:**

Puntuale

Misure:

3.000 mq

Descrizione:

☑L'evidenza archeologica è costituita da un vasto affioramento di materiale. L'area, posta nella zona a sud-est della confluenza del Fosso Sacon nel Canale Cragno, è attornata su tre lati da ampi paleovalvei interessati da ampi canali. L'affioramento presenta una zona di massima concentrazione che supera i 10.000 mq., all'interno della quale si riesce a riconoscere un ulteriore nucleo di circa 2.000 mq. caratterizzato dalla presenza di pavimentazioni musive, lastre marmoree, intonaco dipinto, ceramica fine, vetri, elementi in pietra calcarea (una modanatura per cornice e una base di colonna). L'area che circonda questo nucleo ha invece restituito unicamente frammenti di laterizi e di anfore. Tra i laterizi rinvenuti si segnala uno con bollo TE [---]; tra le terre sigillate italiche una coppa con bollo C.SEPT e un fondo con bollo L.VMBR. La tipologia dei materiali rinvenuti e l'ampiezza dell'affioramento indicano la presenza, in questo sito, di una villa rustica di vaste dimensioni. Il settore residenziale della villa era verosimilmente posto nella zona che ha restituito molto vasellame e soprattutto ricchi elementi di rivestimento pavimentale e parietale, il settore

Cronologia:	Età romana	Modalità rinvenimento:	Ricognizione effettuata nel 1984 e nel 1998.
Bibliografia:			
MAGGI 1992: @p. 203, n. 46; MAGGI 1998: @pp. 45-82, sito n. 10		Altre fonti:	SIRPAC SI 237 @TEO 007

Carta delle presenze:	Tavola 3 di 9		
Carta del Rischio:			
Linea:	Linea AV/AC Venezia - Trieste, tratta Portogruaro - Ronchi		
Tipologia tracciato:	rilevato		
Progressiva tracciato:	Km 14 + 050 m B.D.		
Opere accessorie:			
Distanza dal tracciato:	1.230 m	Distanza opere accessorie:	> 800 m
Rischio relativo tracciato:	nullo	Rischio relativo opere accessorie:	nullo

Data compilazione: 15/11/2010 **Compilatore:** Rossella Lasi

N SCHEDA

00047

rimando altre
schede:

Provincia:

UD

Comune:

Teor

Località:

Campomolle

Specifica:

Paludo

Quota slm:

7,50 m

**Vincoli
esistenti:**

Area di interesse archeologico art.142, lett.m
D.Lgs.42/2004

**Dati
cartografici**

CTR f. 087131Q

Coordinate UTM

x

2368055

y

5077615

Coordinate 2° punto

x

y

**Utilizzo del
suolo:**

seminativo

Geologia:

Geomorfologia:

bassa pianura

Oggetto:

Sistemazione agraria

Tipologia:

Agricolo

Denominazione:

Localizzazione:

Generica

Misure:

Descrizione:

Bonifica realizzata, sulla base dei materiali raccolti, tra la fine del I sec. a.C. e la seconda metà del I sec. d.C.

Cronologia:

Età romana

**Modalità
rinvenimento:**

Bibliografia:

MAGGI 1998, p. 44 e nota 8; PRENC 1999, pp. 89-90

Altre fonti:

Carta delle presenze:

Tavola 3 di 9

Carta del Rischio:

Linea:

Linea AV/AC Venezia - Trieste, tratta Portogruaro - Ronchi

Tipologia tracciato:

rilevato

Progressiva tracciato:

Km 14 + 295 m B.D.

Opere accessorie:

Distanza dal tracciato:

1.425 m ca.

**Distanza opere
accessorie:**

> 800 m

**Rischio relativo
tracciato:**

nullo

**Rischio relativo
opere accessorie:**

nullo

Data compilazione:

10/11/2010

Compilatore:

Rossella Lasi

N SCHEDA

00048

rimando altre
schede:

Provincia:

UD

Comune:

Teor

Località:

Campomolle

Specifica:

Base NATO

Quota slm:

8,50 m

**Vincoli
esistenti:**

**Dati
cartografici**

CTR ff. 087134Q,
087131Q

Coordinate UTM

x 2367820

y 5077880

Coordinate 2° punto

x

y

**Utilizzo del
suolo:**

area industriale

Geologia:

Geomorfologia:

bassa pianura

Oggetto:

Materiale sporadico

Tipologia:

Incerto

Denominazione:

Localizzazione:

Puntuale

Misure:

Area di 1.000 mq ca.

Descrizione:

Vasetti miniaturistici rinvenuti alla luce a più riprese nelle immediate vicinanze della base NATO e al suo interno al momento della realizzazione. Alcuni di essi sono realizzati in ceramica a vernice nera e sono forse prodotti d'importazione da area adriese di IV-III sec. a.C.

Cronologia:	Età protostorica	Modalità rinvenimento:	Rinvenimenti durante la realizzazione della base NATO.
Bibliografia:		Altre fonti:	
PRENC 1999, pp. 89-90			

Carta delle presenze:	Tavola 3 di 9		
Carta del Rischio:			
Linea:	Linea AV/AC Venezia - Trieste, tratta Portogruaro - Ronchi		
Tipologia tracciato:	rilevato		
Progressiva tracciato:	Km 14 + 128 m B.D.		
Opere accessorie:			
Distanza dal tracciato:	1.725 m	Distanza opere accessorie:	> 800 m
Rischio relativo tracciato:	nullo	Rischio relativo opere accessorie:	nullo

Data compilazione: 10/11/2010 **Compilatore:** Rossella Lasi

N SCHEDA

00049

rimando altre
schede:

50

Provincia:

UD

Comune:

Teor

Località:

Campomolle

Specifica:

Sacon

Quota slm:

7,20 m

**Vincoli
esistenti:**

Area di interesse archeologico art.142, lett.m
D.Lgs.42/2004

**Dati
cartografici**

CTR f. 087134Q

Coordinate UTM

x

2367777

y

5078170

Coordinate 2° punto

x

y

**Utilizzo del
suolo:**

seminativo

Geologia:

Geomorfologia:

bassa pianura

Oggetto:

Necropoli

Tipologia:

Funerario

Denominazione:

Localizzazione:

Puntuale

Misure:

Area di 650 mq ca.

Descrizione:

Necropoli

Cronologia:	Età romana	Modalità rinvenimento:	Rinvenimenti degli anni '80
Bibliografia:			
PRENC 1999, p.89, RON 004		Altre fonti:	

Carta delle presenze:	Tavola 3 di 9		
Carta del Rischio:			
Linea:	Linea AV/AC Venezia - Trieste, tratta Portogruaro - Ronchi		
Tipologia tracciato:	rilevato		
Progressiva tracciato:	Km 14 + 225 m B.D.		
Opere accessorie:			
Distanza dal tracciato:	1.975 m	Distanza opere accessorie:	> 800 m
Rischio relativo tracciato:	nullo	Rischio relativo opere accessorie:	nullo

Data compilazione: 10/11/2010 **Compilatore:** Rossella Lasi

N SCHEDA

00050

rimando altre
schede:

49

Provincia:

UD

Comune:

Teor

Località:

Campomolle

Specifica:

Sacon

Quota slm:

7,20 m

Vincoli

Area di interesse archeologico art.142, lett.m

esistenti:

D.Lgs.42/2004

Dati

CTR f. 087134Q

cartografici**Coordinate UTM**

x

2367777

y

5078170

Coordinate 2° punto

x

y

**Utilizzo del
suolo:**

seminativo

Geologia:**Geomorfologia:**

bassa pianura

Oggetto:

Villa/domus

Tipologia:

Residenziale

Denominazione:**Localizzazione:**

Puntuale

Misure:

Area di 650 mq ca.

Descrizione:

☑L'area archeologica, che si trova a circa 100 m dalla base militare della NATO, si estende su una superficie di circa 2.500 mq. e si colloca sulle rive di un ampio paleoalveo. Essa presenta due aree di concentrazione: la maggiore (circa 700 mq.), si trova a nord ed è caratterizzata da un'abbondante presenza di anfore; l'altra (circa 150 mq.), posta più a sud, dista dalla prima circa 20 metri e restituisce soprattutto laterizi. Il sito ha restituito ceramica a vernice nera, anfore di produzione adriatica, il bollo laterizio TE.R [---]. Parte del materiale recuperato è custodito presso il Museo dello Stella (senza nn. inv.).

☑NRL ☑Notizie raccolte sul luogo ☑È noto il rinvenimento, in questo sito, di circa 300 tessere musive bianche e nere. Alcune decine di metri più a sud dell'insediamento, in corrispondenza della base militare della NATO, sarebbero venuti alla luce vasetti miniaturistici in vernice nera. La tipologia dei reperti rinvenuti induce a ritenere che il sito fosse occupato da un insediamento rustico databile tra il I sec. a.C. e il I sec. d.C. Stando alle ricerche geomorfologiche effettuate nell'area, la villa doveva essere ubicata lungo la sponda

Cronologia:	Età romana (I sec. I a.C.-I d.C.)	Modalità rinvenimento:	Ricognizione effettuata dal 1984 al 1989 e nel 1998.
Bibliografia:			
MAGGI 1992: p. 203, n. 41; MAGGI 1998: pp. 40-43, sito n. 8		Altre fonti:	SIRPAC SI 236 TEO 004; CAR: UA 02 Teor

Carta delle presenze:	Tavola 3 di 9		
Carta del Rischio:			
Linea:	Linea AV/AC Venezia - Trieste, tratta Portogruaro - Ronchi		
Tipologia tracciato:	rilevato		
Progressiva tracciato:	Km 14 + 225 m B.D.		
Opere accessorie:			
Distanza dal tracciato:	1.975 m	Distanza opere accessorie:	> 800 m
Rischio relativo tracciato:	nullo	Rischio relativo opere accessorie:	nullo

Data compilazione: 15/11/2010 **Compilatore:** Rossella Lasi

N SCHEDA

00051

rimando altre
schede:

Provincia:

UD

Comune:

Teor

Località:

Rivarotta

Specifica:

Casali Pedrina

Quota slm:

Tra 4,00 e 8,00 m

**Vincoli
esistenti:**

Area di interesse archeologico art.142, lett.m
D.Lgs.42/2004

**Dati
cartografici**

CTR ff. 087131Q,
087134Q

Coordinate UTM

x 2366982 y 5076604

Coordinate 2° punto x 2371001 y 5077901

**Utilizzo del
suolo:**

seminativo

Geologia:

Geomorfologia: pianura

Oggetto:

Strada supposta

Tipologia:

Viabilità/commerciale

Denominazione:

Localizzazione:

Puntuale

Misure:

Descrizione:

Strada individuata in seguito ad alcune riprese dall'alto.

Cronologia:	Età romana	Modalità rinvenimento:	Foto aeree
Bibliografia:		Altre fonti:	
PRENC 1999, p.86			

Carta delle presenze:	Tavole 3,4 di 9		
Carta del Rischio:			
Linea:	Linea AV/AC Venezia - Trieste, tratta Portogruaro - Ronchi		
Tipologia tracciato:	rilevato		
Progressiva tracciato:	Dal Km 12 + 974 al Km Km 17 + 058 m B.D.		
Opere accessorie:			
Distanza dal tracciato:	Min 815 m ca.	Distanza opere accessorie:	> 800 m
Rischio relativo tracciato:	basso	Rischio relativo opere accessorie:	basso

Data compilazione: 10/11/2010 **Compilatore:** Rossella Lasi

N SCHEDA

00051,1

rimando altre
schede:

Provincia:

UD

Comune:

Teor

Località:

Modeano

Specifica:

Infant - presso la sponda del Canale bonifica Spinedo

Quota slm:

6,00 m

**Vincoli
esistenti:**

**Dati
cartografici**

CTR f. 087134Q

Coordinate UTM

x

2367099

y

5076646

Coordinate 2° punto

x

y

**Utilizzo del
suolo:**

seminativo

Geologia:

Geomorfologia:

pianura

Oggetto:

Strada conservata

Tipologia:

Viabilità/commerciale

Denominazione:

Localizzazione:

Puntuale

Misure:

Descrizione:

Tratto riconosciuto della strada "per compendium" individuata tra Chiarmacis e la zona di Infant

Cronologia:	Età romana	Modalità rinvenimento:	Individuazione tramite analisi di foto aeree e satellitari
Bibliografia:			
PRENC 1999, p.86			
		Altre fonti:	

Carta delle presenze:	Tavola 3 di 9		
Carta del Rischio:			
Linea:	Linea AV/AC Venezia - Trieste, tratta Portogruaro - Ronchi		
Tipologia tracciato:	rilevato		
Progressiva tracciato:	Km 12 + 974 m B.D.		
Opere accessorie:			
Distanza dal tracciato:	815 m ca.	Distanza opere accessorie:	> 800 m
Rischio relativo tracciato:	basso	Rischio relativo opere accessorie:	basso

Data compilazione: 10/11/2010 **Compilatore:** Rossella Lasi

N SCHEDA

00051,2

rimando altre
schede:

Provincia:

UD

Comune:

Teor

Località:

Rivarotta

Specifica:

Casali Pedrina

Quota slm:

6,50 m

Vincoli

Area di interesse archeologico art.142, lett.m

esistenti:

D.Lgs.42/2004

Dati

CTR f. 087131Q

cartografici

Coordinate UTM

x

2369271

y

5077324

Coordinate 2° punto

x

2369450

y

5077376

**Utilizzo del
suolo:**

agricolo

Geologia:

Geomorfologia:

pianura

Oggetto:

Strada conservata

Tipologia:

Viabilità/commerciale

Denominazione:

Localizzazione:

Puntuale

Misure:

Descrizione:

Tratto riconosciuto della strada "per compendium" individuata tra Chiarmacis e la zona di Infant

Cronologia:	Età romana	Modalità rinvenimento:	Individuazione tramite analisi di foto aeree e satellitari
Bibliografia:		Altre fonti:	
PRENC 1999, p.86			

Carta delle presenze:	Tavola 3 di 9		
Carta del Rischio:			
Linea:	Linea AV/AC Venezia - Trieste, tratta Portogruaro - Ronchi		
Tipologia tracciato:	rilevato		
Progressiva tracciato:	Km 15 + 285 m B.D.		
Opere accessorie:			
Distanza dal tracciato:	866 m ca.	Distanza opere accessorie:	> 800 m
Rischio relativo tracciato:	basso	Rischio relativo opere accessorie:	basso

Data compilazione: 10/11/2010 **Compilatore:** Rossella Lasi

N SCHEDA

00051,3

rimando altre
schede:

Provincia:

UD

Comune:

Teor

Località:

Chiarmacis

Specifica:

Azienda vinicola Comisso - Susin

Quota slm:

Tra 3,80 e 5,50 m

Vincoli

esistenti:

Dati

CTR f. 087131Q

cartografici

Coordinate UTM

x 2369810

y 5077477

Coordinate 2° punto

x 2370774

y 5077821

**Utilizzo del
suolo:**

agricolo

Geologia:

Geomorfologia:

pianura

Oggetto:

Strada conservata

Tipologia:

Viabilità/commerciale

Denominazione:

Localizzazione:

Puntuale

Misure:

Descrizione:

Tratto riconosciuto della strada "per compendium" individuata tra Chiarmacis e la zona di Infant

Cronologia:	Età romana	Modalità rinvenimento:	Individuazione tramite analisi di foto aeree e satellitari
Bibliografia:		Altre fonti:	
PRENC 1999, p.86			

Carta delle presenze:	Tavola 3 di 9		
Carta del Rischio:	Tavola 3 di 9		
Linea:	Linea AV/AC Venezia - Trieste, tratta Portogruaro - Ronchi		
Tipologia tracciato:	rilevato		
Progressiva tracciato:	Dal Km 15 + 738 al Km 16 + 783 m B.D.		
Opere accessorie:			
Distanza dal tracciato:	Min. 920 m ca.	Distanza opere accessorie:	> 800 m
Rischio relativo tracciato:	basso	Rischio relativo opere accessorie:	basso

Data compilazione: 10/11/2010 **Compilatore:** Rossella Lasi

N SCHEDA

00052

rimando altre
schede:

Provincia:

UD

Comune:

Torviscosa

Località:

Chiarmacis

Specifica:

Quota slm:

5,80 m

**Vincoli
esistenti:**

**Dati
cartografici**

CTR f. 087131Q

Coordinate UTM

x

2368484

y

5076567

Coordinate 2° punto

x

y

**Utilizzo del
suolo:**

agricolo

Geologia:

Geomorfologia:

pianura

Oggetto:

Struttura muraria

Tipologia:

Produttivo

Denominazione:

Localizzazione:

Puntuale

Misure:

Descrizione:

L'assenza di elementi caratterizzanti porta a pensare ad edifici esclusivamente rustici, genericamente definibili come fattorie.

Cronologia:	Età romana (età tardo repubblicana - altoimperiale)	Modalità rinvenimento:	
	Bibliografia:		
		Altre fonti:	

Carta delle presenze:	Tavola 3 di 9		
Carta del Rischio:	Tavola 3 di 9		
Linea:	Linea AV/AC Venezia - Trieste, tratta Portogruaro - Ronchi		
Tipologia tracciato:	rilevato		
Progressiva tracciato:	Km 14 + 402 m B.D.		
Opere accessorie:	AT02-L2		
Distanza dal tracciato:	285 m ca.	Distanza opere accessorie:	430 m
Rischio relativo tracciato:	medio	Rischio relativo opere accessorie:	medio

Data compilazione: 07/11/2010 **Compilatore:** Rossella Lasi

N SCHEDA

00053

rimando altre
schede:

Provincia:

UD

Comune:

Teor

Località:

Rivarotta

Specifica:

Casali Pedrina

Quota slm:

7,00 m

**Vincoli
esistenti:**

Area di interesse archeologico art.142, lett.m
D.Lgs.42/2004

**Dati
cartografici**

CTR f. 087131Q

Coordinate UTM

x

2369516

y

5077314

Coordinate 2° punto

x

y

**Utilizzo del
suolo:**

agricolo

Geologia:

Geomorfologia:

Terrazzi del fiume Stella

Oggetto:

Fornace

Tipologia:

Produttivo

Denominazione:

Localizzazione:

Puntuale

Misure:

Area di 1.750 mq

Descrizione:

Probabile area di servizio della fornace.

Cronologia:	Età romana	Modalità rinvenimento:	
Bibliografia:			
PRENC 1999, p.86		Altre fonti:	

Carta delle presenze:	Tavola 3 di 9		
Carta del Rischio:	Tavola 3 di 9		
Linea:	Linea AV/AC Venezia - Trieste, tratta Portogruaro - Ronchi		
Tipologia tracciato:	rilevato		
Progressiva tracciato:	Km 15 + 528 m B.D.		
Opere accessorie:			
Distanza dal tracciato:	790 m	Distanza opere accessorie:	> 800 m
Rischio relativo tracciato:	basso	Rischio relativo opere accessorie:	basso

Data compilazione: 10/11/2010 **Compilatore:** Rossella Lasi

N SCHEDA

00054

rimando altre
schede:

55,56

Provincia:

UD

Comune:

Teor

Località:

Rivarotta

Specifica:

Casali Pedrina

Quota slm:

10,10 m

**Vincoli
esistenti:**Area di interesse archeologico art.142, lett.m
D.Lgs.42/2004**Dati
cartografici**

CTR f. 087131Q

Coordinate UTM

x

2369634

y

5077479

Coordinate 2° punto

x

y

**Utilizzo del
suolo:**

agricolo

Geologia:**Geomorfologia:**

scarpate del fiume Stella

Oggetto:

Necropoli

Tipologia:

Funerario

Denominazione:**Localizzazione:**

Puntuale

Misure:

Area di 20.000 mq

Descrizione:

Area sepolcrale ad incinerazione ai margini dell'antico impianto abitativo.

Cronologia:	Età romana (età tardo repubblicana - altoimperiale)	Modalità rinvenimento:	Scavi condotti dal Dipartimento di Scienze dell'Antichità di Trieste dal 1981 al 1993 in collaborazione con l'Ecole française de Rome
	Bibliografia:		
		Altre fonti:	

Carta delle presenze:	Tavola 3 di 9		
Carta del Rischio:	Tavola 3 di 9		
Linea:	Linea AV/AC Venezia - Trieste, tratta Portogruaro - Ronchi		
Tipologia tracciato:	rilevato		
Progressiva tracciato:	Km 15 + 700 m B.D.		
Opere accessorie:			
Distanza dal tracciato:	750 m	Distanza opere accessorie:	> 800 m
Rischio relativo tracciato:	basso	Rischio relativo opere accessorie:	basso

Data compilazione: 08/11/2010 **Compilatore:** Rossella Lasi

N SCHEDA

00055

rimando altre
schede:

54,56

Provincia:

UD

Comune:

Teor

Località:

Rivarotta

Specifica:

Casali Pedrina

Quota slm:

6,50 m

**Vincoli
esistenti:**Area di interesse archeologico art.142, lett.m
D.Lgs.42/2004**Dati
cartografici**

CTR f. 087131Q

Coordinate UTM

x

2369675

y

5077400

Coordinate 2° punto

x

y

**Utilizzo del
suolo:**

agricolo

Geologia:**Geomorfologia:** scarpate del fiume Stella**Oggetto:**

Fornace

Tipologia:

Produttivo

Denominazione:**Localizzazione:**

Puntuale

Misure:

15.000 mq

Descrizione:

Fornace-villa rustica, attiva nel I sec. d.C. In seguito a ripetute indagini, è stato messo in luce un vasto complesso archeologico, composto da evidenze cronologicamente distinte e pertinenti a differenti destinazioni funzionali, prima fra tutte quella produttiva per la fabbricazione sia di materiale edilizio in laterizio che di prodotti in terracotta di un certo pregio, come sculture e antefisse. Gli scarti di lavorazione della fornace furono gettati in antico nella scarpata e il loro ritrovamento è avvenuto in seguito ai lavori di scasso e regolazione della stessa scarpata effettuati a ruspa. Questi hanno portato alla luce per tutta l'altezza della scarpata un ricco strato di materiale archeologico compatto all'interno della sua matrice argillosa

Cronologia:	Età romana (secc. I a.C.-V d.C.)	Modalità rinvenimento:	Ritrovamento casuale di superficie sec. XX/ anni Settanta. Scavi condotti dal Dipartimento di Scienze dell'Antichità di Trieste dal 1981 al 1993 in collaborazione con l'Ecole française de Rome.
Bibliografia:		Altre fonti:	SIRPAC SI 238; CAR: UA 05 TEOR
BUIATTI, PRENC 1981, pp.22-24, 34-39; CARRE, ZACCARIA 1987, cc. 358-366; CARRE, ZACCARIA 1989, pp.532-535; CARRE, ZACCARIA 1991, pp.358-359; ZACCARIA 1993; MAGGI 1998, pp. 82-112, sito n. 11; PRENC 1999, p.84			

Carta delle presenze:	Tavola 3 di 9		
Carta del Rischio:	Tavola 3 di 9		
Linea:	Linea AV/AC Venezia - Trieste, tratta Portogruaro - Ronchi		
Tipologia tracciato:	rilevato		
Progressiva tracciato:	Km 15 + 700 m B.D.		
Opere accessorie:			
Distanza dal tracciato:	750 m	Distanza opere accessorie:	> 800 m
Rischio relativo tracciato:	basso	Rischio relativo opere accessorie:	basso

Data compilazione: 07/11/2010 **Compilatore:** Rossella Lasi

N SCHEDA

00056

rimando altre
schede:

54,55

Provincia:

UD

Comune:

Teor

Località:

Rivarotta

Specifica:

Casali Pedrina

Quota slm:

4,8 m

**Vincoli
esistenti:**Area di interesse archeologico art.142, lett.m
D.Lgs.42/2004**Dati
cartografici**

CTR f. 087131Q

Coordinate UTM

x

2369525

y

5077310

Coordinate 2° punto

x

y

**Utilizzo del
suolo:**

seminativo

Geologia:**Geomorfologia:**

bassa pianura

Oggetto:

Area di frammenti fittili e materiale vario

Tipologia:

Incerto

Denominazione:**Localizzazione:**

Puntuale

Misure:

700 mq

Descrizione:

L'area archeologica è data da uno spargimento di laterizi, anche di grandi dimensioni, vasto circa 700 mq. In questa zona il terreno risulta scuro e antropizzato. Il sito non è stato oggetto di specifiche campagne di scavo stratigrafico. Considerati i pochi dati a disposizione, non è possibile definire né la cronologia né la natura dell'evidenza archeologica. Si può solamente supporre che si trattasse di una struttura, forse di servizio, posta in relazione con il grande complesso fornaceale rinvenuto a 200 m a nord-est. (SI 238).

Cronologia:	Età romana	Modalità rinvenimento:	Ricognizione effettuata nel 1984 e nel 1998.
Bibliografia:			
MAGGI 1992: p. 203, n. 45; MAGGI 1998, p. 112, sito n. 12			
		Altre fonti:	SIRPAC SI 239

Carta delle presenze:	Tavola 3 di 9		
Carta del Rischio:	Tavola 3 di 9		
Linea:	Linea AV/AC Venezia - Trieste, tratta Portogruaro - Ronchi		
Tipologia tracciato:	rilevato		
Progressiva tracciato:	Km 15 + 700 m B.D.		
Opere accessorie:			
Distanza dal tracciato:	750 m	Distanza opere accessorie:	
Rischio relativo tracciato:	basso	Rischio relativo opere accessorie:	

Data compilazione: 15/11/2010 **Compilatore:** Rossella Lasi

N SCHEDA

00057

rimando altre
schede:

Provincia:

UD

Comune:

Teor

Località:

Driolassa

Specifica:

Enfribànz

Quota slm:

4 m

**Vincoli
esistenti:**

**Dati
cartografici**

CTR f. 087131Q

Coordinate UTM

x

2370687

y

5077118

Coordinate 2° punto

x

y

**Utilizzo del
suolo:**

seminativo

Geologia:

Geomorfologia:

bassa pianura

Oggetto:

Area di frammenti fittili e materiale vario

Tipologia:

Incerto

Denominazione:

Localizzazione:

Puntuale

Misure:

3.000 mq

Descrizione:

L'evidenza archeologica è data da un affioramento di frammenti di laterizi. La presenza delle colture non ha consentito di reperire ulteriori dati utili a definire la natura dell'oggetto e la sua datazione.

Cronologia:	Età romana	Modalità rinvenimento:	Ricognizione 1998.
Bibliografia:		Altre fonti:	SIRPAC SI 234
MAGGI 1998: p. 40, sito n. 7			

Carta delle presenze:	Tavola 3 di 9		
Carta del Rischio:	Tavola 3 di 9		
Linea:	Linea AV/AC Venezia - Trieste, tratta Portogruaro - Ronchi		
Tipologia tracciato:	rilevato		
Progressiva tracciato:	Km 16 + 612 m B.D.		
Opere accessorie:			
Distanza dal tracciato:	396 m	Distanza opere accessorie:	
Rischio relativo tracciato:	medio	Rischio relativo opere accessorie:	

Data compilazione:	15/11/2010	Compilatore:	Rossella Lasi
---------------------------	------------	---------------------	---------------

N SCHEDA

00058

rimando altre
schede:

Provincia:

UD

Comune:

Teor

Località:

Rivarotta

Specifica:

Can. Lame

Quota slm:

6,5 m

**Vincoli
esistenti:**

Area di interesse archeologico art.142, lett.m
D.Lgs.42/2004

**Dati
cartografici**

CTR f. 087131Q

Coordinate UTM

x

2370555

y

5076700

Coordinate 2° punto

x

y

**Utilizzo del
suolo:**

seminativo

Geologia:

Geomorfologia:

bassa pianura

Oggetto:

Area di frammenti fittili e materiale vario

Tipologia:

Incerto

Denominazione:

Localizzazione:

Puntuale

Misure:

500 mq

Descrizione:

L'evidenza archeologica è rappresentata da un affioramento di frammenti di laterizi posto in corrispondenza di un'area caratterizzata da una terra di colore rossastro.

Cronologia:	Età romana	Modalità rinvenimento:	Ricognizione effettuata nel 1984 e nel 1998.
Bibliografia:			
MAGGI 1992: p. 203, n. 47; MAGGI 1998: p. 113, sito n. 13			
		Altre fonti:	SIRPAC SI 240 PTEO 008

Carta delle presenze:	Tavola 3 di 9		
Carta del Rischio:	Tavola 3 di 9		
Linea:	Linea AV/AC Venezia - Trieste, tratta Portogruaro - Ronchi		
Tipologia tracciato:	rilevato		
Progressiva tracciato:	Km 16 + 562 m B.D.		
Opere accessorie:	AS 02 - L2		
Distanza dal tracciato:	75 m	Distanza opere accessorie:	160 m
Rischio relativo tracciato:	medio alto	Rischio relativo opere accessorie:	medio

Data compilazione: 15/11/2010 **Compilatore:** Rossella Lasi

N SCHEDA

00059

rimando altre
schede:

Provincia:

UD

Comune:

Teor

Località:

Casa Pedrina

Specifica:

Poche centinaia di metri a Nord dell'Autostrada A4,
all'altezza dell'incrocio con il Collettore Orientale

Quota slm:

6,5 m

**Vincoli
esistenti:**

**Dati
cartografici**

CTR f. 087131Q

Coordinate UTM

x

2369794

y

5076757

Coordinate 2° punto

x

y

**Utilizzo del
suolo:**

agricolo

Geologia:

Geomorfologia:

bassa pianura

Oggetto:

Materiale sporadico

Tipologia:

Incerto

Denominazione:

Localizzazione:

Puntuale

Misure:

Descrizione:

Lama denticolata di selce rossastra

Cronologia:	Preistoria (Neolitico)	Modalità rinvenimento:	
	Bibliografia:		
	FONTANA 2006, p.192 n.19 Neolitico	Altre fonti:	

Carta delle presenze:	Tavola 3 di 9		
Carta del Rischio:	Tavola 3 di 9		
Linea:	Linea AV/AC Venezia - Trieste, tratta Portogruaro - Ronchi		
Tipologia tracciato:	rilevato		
Progressiva tracciato:	Km 15 + 700 m B.D.		
Opere accessorie:			
Distanza dal tracciato:	215 m ca.	Distanza opere accessorie:	
Rischio relativo tracciato:	medio	Rischio relativo opere accessorie:	

Data compilazione: 23/11/2010 **Compilatore:** Rossella Lasi

N SCHEDA

00060

rimando altre
schede:**Provincia:**

UD

Comune:

Teor

Località:

Rivarotta

Specifica:

Rive

Quota slm:

6 m

**Vincoli
esistenti:****Dati
cartografici**

CTR f. 087132Q

Coordinate UTM

x 2369690

y 5076050

Coordinate 2° punto

x

y

**Utilizzo del
suolo:**

seminativo

Geologia:**Geomorfologia:** bassa pianura**Oggetto:**

Area di frammenti fittili e materiale vario

Tipologia:

Incerto

Denominazione:**Localizzazione:**

Puntuale

Misure:

1.000 mq

Descrizione:

L'area archeologica è nota da una segnalazione della fine degli anni Settanta (Giuliano Bini), che indicava nel sito in questione un limitato affioramento di materiale edilizio. Nelle ricognizioni effettuate nel 1988 sono stati rinvenuti solo radi frammenti di tegole.

Cronologia: Età romana **Modalità rinvenimento:** Ricognizione effettuata nel 1984 e nel 1998.

Bibliografia:

MAGGI 1992: p. 203, n. 48; MAGGI 1998: p. 113, sito n. 14

Altre fonti: SIRPAC SI 241 TEO 009

Carta delle presenze: Tavola 3 di 9

Carta del Rischio: Tavola 3 di 9

Linea: Linea AV/AC Venezia - Trieste, tratta Portogruaro - Ronchi

Tipologia tracciato: rilevato

Progressiva tracciato: Km 15 + 746 m B.P.

Opere accessorie: AS02-L2

Distanza dal tracciato: 460 m

Distanza opere accessorie: 464 m

Rischio relativo tracciato: medio

Rischio relativo opere accessorie:

Data compilazione: 15/11/2010

Compilatore: Rossella Lasi

N SCHEDA

00061

rimando altre
schede:

Provincia:

UD

Comune:

Teor

Località:

Rivarotta

Specifica:

La Madonna, all'incrocio del Collettore Orientale con
Via Modeano

Quota slm:

5 m

**Vincoli
esistenti:**

**Dati
cartografici**

CTR f. 087132Q

Coordinate UTM

x

2370261

y

5075931

Coordinate 2° punto

x

y

**Utilizzo del
suolo:**

agricolo

Geologia:

Geomorfologia:

bassa pianura

Oggetto:

Area di frammenti fittili e materiale vario

Tipologia:

Incerto

Denominazione:

Localizzazione:

Puntuale

Misure:

Descrizione:

Area in cui sono stati raccolti alcuni manufatti di tipologia genericamente neolitica.

Cronologia: Preistoria (Neolitico)

**Modalità
rinvvenimento:**

Area scoperta da F. Carsillo

Bibliografia:

FONTANA 2006, p.192 n.20 Neolitico

Altre fonti:

Carta delle presenze: Tavola 3 di 9

Carta del Rischio: Tavola 3 di 9

Linea: Linea AV/AC Venezia - Trieste, tratta Portogruaro - Ronchi

Tipologia tracciato: rilevato

Progressiva tracciato: Km 16 + 010 m B.P.

Opere accessorie:

Distanza dal tracciato: 675 m ca.

**Distanza opere
accessorie:**

**Rischio relativo
tracciato:** basso

**Rischio relativo
opere accessorie:**

Data compilazione: 23/11/2010

Compilatore: Rossella Lasi

N SCHEDA

00062

rimando altre
schede:**Provincia:**

UD

Comune:

Teor

Località:

Rivarotta

Specifica:

Pirin - Vedret

Quota slm:

4,20 m

Vincoli

Area di interesse archeologico art.142, lett.m

esistenti:

D.Lgs.42/2004

Dati

CTR f. 087132Q

cartografici**Coordinate UTM**

x

2369700

y

5075600

Coordinate 2° punto

x

y

**Utilizzo del
suolo:**

area agricola

Geologia:

terreno di antica alluvione argillosa mista a più recenti contributi del Tagliamento

Geomorfologia:

morfologia piana

Oggetto:

Villa/domus

Tipologia:

Residenziale

Denominazione:**Localizzazione:**

Puntuale

Misure:

mq 10000 ca.

Descrizione:

Una notevole quantità di materiale archeologico affiora su un'area vastissima, comprendente cinque campi e delimitata a nord dalla strada poderale e a sud dal fosso di confine tra i comuni di Teor e di Palazzolo dello Stella.

Il materiale affiorante risulta per lo più composto da frammenti di anfore e di laterizi (tegole, mattoni, coppi); si distingue, tuttavia, una zona di ca. 2000 mq, caratterizzata dalla presenza di ceramica fine e comune e di tessere musive.

La UA è stata sottoposta in passato a diverse e ripetute indagini. Nel 1988, nel corso di sistematiche ricognizioni di superficie, si osservarono nella sezione di tre scoline resti di strutture murarie in laterizio ancora in situ e tracce di bruciato. Fu notata inoltre la presenza di scarti di lavorazione di laterizio. Nel 1990 prospezioni geoelettriche e geomagnetiche condotte in un settore di 3000 mq evidenziarono un'area di notevole concentrazione di strutture sepolte, proprio in corrispondenza di una delle zone più ricche di materiale in superficie. Infine, nel corso di uno scavo eseguito in una piccola fascia di questo settore, per

Cronologia:	Età romana (età tardo repubblicana - altoimperiale-)	Modalità rinvenimento:	Ritrovamento casuale di superficie (anni '70). Ricognizione programmata di superficie (1988), totale, non selettiva; prospezione geoelettrica e geomagnetica (1990); scavo estensivo parziale (1990-1991)
	Bibliografia:	Altre fonti:	SIRPAC TEO 010; CAR: UA TEOR 06
	MAGGI 1998, n.15		

Carta delle presenze:	Tavola 3 di 9		
Carta del Rischio:	Tavola 3 di 9		
Linea:	Linea AV/AC Venezia - Trieste, tratta Portogruaro - Ronchi		
Tipologia tracciato:	rilevato		
Progressiva tracciato:	Km 15 + 342 m B.P.		
Opere accessorie:			
Distanza dal tracciato:	830 m	Distanza opere accessorie:	
Rischio relativo tracciato:	basso	Rischio relativo opere accessorie:	

Data compilazione: 07/11/2010 **Compilatore:** Rossella Lasi

N SCHEDA

00063

rimando altre
schede:

Provincia:

UD

Comune:

Palazzolo dello Stella

Località:

Tenuta Roncat

Specifica:

Quota slm:

5,00 m

**Vincoli
esistenti:**

**Dati
cartografici**

CTR f. 087132Q

Coordinate UTM

x

2369151

y

5075237

Coordinate 2° punto

x

y

**Utilizzo del
suolo:**

agricolo

Geologia:

Geomorfologia:

morfologia piana

Oggetto:

Materiale sporadico

Tipologia:

Incerto

Denominazione:

Localizzazione:

Puntuale

Misure:

Descrizione:

Ascia in pietra verde

Cronologia: Preistoria (Neolitico)

**Modalità
rinvenimento:**

Rinvenimento casuale della fine
degli anni '80, durante i lavori di
spianamento del campo a coltivo

Bibliografia:

FONTANA 2006, p.192 n.22 Neolitico

Altre fonti:

Carta delle presenze: Tavola 3 di 9

Carta del Rischio:

Linea: Linea AV/AC Venezia - Trieste, tratta Portogruaro - Ronchi

Tipologia tracciato: rilevato

Progressiva tracciato: Km 14 + 770 m B.P.

Opere accessorie:

Distanza dal tracciato: 1.150 m ca.

**Distanza opere
accessorie:**

**Rischio relativo
tracciato:** nullo

**Rischio relativo
opere accessorie:**

Data compilazione: 23/11/2010

Compilatore: Rossella Lasi

N SCHEDA

00064

rimando altre
schede:

Provincia:

UD

Comune:

Palazzolo dello Stella

Località:

Specifica:

Quota slm:

4,10 m

**Vincoli
esistenti:**

**Dati
cartografici**

CTR f. 087132Q

Coordinate UTM

x

2369737

y

5075125

Coordinate 2° punto

x

y

**Utilizzo del
suolo:**

agricolo

Geologia:

Geomorfologia:

morfologia piana

Oggetto:

Struttura muraria

Tipologia:

Produttivo

Denominazione:

Localizzazione:

Puntuale

Misure:

Descrizione:

L'assenza di elementi caratterizzanti porta a pensare ad edifici esclusivamente rustici, genericamente definibili come fattorie.

Cronologia: Età romana (età tardo repubblicana - altoimperiale)

Modalità rinvenimento:

Bibliografia:

Altre fonti:

Carta delle presenze: Tavola 3 di 9

Carta del Rischio:

Linea: Linea AV/AC Venezia - Trieste, tratta Portogruaro - Ronchi

Tipologia tracciato: rilevato

Progressiva tracciato: Km 15 + 350 m B.P.

Opere accessorie:

Distanza dal tracciato: 1.370 m ca.

Distanza opere accessorie:

Rischio relativo tracciato: nullo

Rischio relativo opere accessorie:

Data compilazione: 07/11/2010

Compilatore: Rossella Lasi

N SCHEDA

00065

rimando altre
schede:

Provincia:

UD

Comune:

Teor

Località:

Vedret

Specifica:

Quota slm:

non definibile

**Vincoli
esistenti:**

**Dati
cartografici**

CTR f. 087132Q

Coordinate UTM

x non definibile

y non definibile

Coordinate 2° punto

x

y

**Utilizzo del
suolo:**

agricolo

Geologia:

Geomorfologia:

morfologia piana

Oggetto:

Toponimo

Tipologia:

Denominazione:

Silvae in Vetreto

Localizzazione:

Misure:

Descrizione:

Toponimo medievale, citato da un documento del 762 d.C., la Donazione sestense, cui sembra corrispondere l'odierna località di Vedret.

Cronologia:	Medioevo	Modalità rinvenimento:	
Bibliografia:		Altre fonti:	

Carta delle presenze:	Tavola 3 di 9		
Carta del Rischio:			
Linea:	Linea AV/AC Venezia - Trieste, tratta Portogruaro - Ronchi		
Tipologia tracciato:			
Progressiva tracciato:	non definibile		
Opere accessorie:			
Distanza dal tracciato:	non definibile	Distanza opere accessorie:	
Rischio relativo tracciato:	basso	Rischio relativo opere accessorie:	

Data compilazione: 07/11/2010 **Compilatore:** Rossella Lasi

N SCHEDA

00066

rimando altre
schede:

Provincia:

UD

Comune:

Teor

Località:

Specifica:

Quota slm:

non definibile

Vincoli

esistenti:

Dati

CTR f. 087132Q

cartografici

Coordinate UTM

x

non definibile

y

non definibile

Coordinate 2° punto

x

y

**Utilizzo del
suolo:**

agricolo

Geologia:

Geomorfologia:

morfologia piana

Oggetto:

Toponimo

Tipologia:

Denominazione:

Canale Cragno

Localizzazione:

Misure:

Descrizione:

Idronimo indicante l'attuale canale impostato nel tratto finale del paleoalveo del Varamus. Sembra di origine slavizzante e significherebbe "proveniente dalla Carniola".

Cronologia:

Medioevo

**Modalità
rinvenimento:**

Bibliografia:

MARCATO 1995, schede

Altre fonti:

Carta delle presenze:

Tavola 3 di 9

Carta del Rischio:

Linea:

Linea AV/AC Venezia - Trieste, tratta Portogruaro - Ronchi

Tipologia tracciato:

Progressiva tracciato:

non definibile

Opere accessorie:

Distanza dal tracciato:

non definibile

**Distanza opere
accessorie:**

**Rischio relativo
tracciato:**

basso

**Rischio relativo
opere accessorie:**

Data compilazione:

10/11/2010

Compilatore:

Rossella Lasi

N SCHEDA

00067

rimando altre
schede:**Provincia:**

UD

Comune:

Teor

Località:**Specifica:****Quota slm:**

Tra 8,30 e 3,20 m

**Vincoli
esistenti:****Dati
cartografici**CTR ff. 087132Q,
087133Q, 087134Q**Coordinate UTM**

x

2370359

y

5074114

Coordinate 2° punto

x

2366764

y

5078714

**Utilizzo del
suolo:**

agricolo

Geologia:**Geomorfologia:** morfologia piana**Oggetto:**

paleoalveo

Tipologia:**Denominazione:** Varamus**Localizzazione:** Generica**Misure:****Descrizione:**

Ricerche geologiche hanno permesso il riconoscimento delle tracce di un paleoalveo che si distacca dalla Roggia di Varino per poi proseguire verso sud-est e confluire nello Stella all'altezza di Palazzolo, coincidendo nell'ultimo tratto con l'attuale Cragno. Tale antico letto fluviale, segnalato sul terreno da una striscia di torba, è da attribuire con un buon margine di sicurezza al Varamus e ad un certo momento venne completamente cancellato, verosimilmente a causa dello spostamento del corso del Tagliamento e delle sue ripetute rotte.

Cronologia:	Preistoria	Modalità rinvenimento:	
Bibliografia:			
PRENC 1999, pp.81-99; PRENC 2000, pp.71-90		Altre fonti:	



Carta delle presenze:	Tavola 3 di 9	
Carta del Rischio:	Tavola 3 di 9	
Linea:	Linea AV/AC Venezia - Trieste, tratta Portogruaro - Ronchi	
Tipologia tracciato:	rilevato	
Progressiva tracciato:	Dal Km 13 + 230 m al Km 14 + 018 m	
Opere accessorie:		
Distanza dal tracciato:	Min 0 (al Km 13 + 534 m)	Distanza opere accessorie:
Rischio relativo tracciato:	medio	Rischio relativo opere accessorie:

Data compilazione: 07/11/2010 **Compilatore:** Rossella Lasi

N SCHEDA

00068

rimando altre
schede:**Provincia:**

UD

Comune:

Teor

Località:

Vedret

Specifica:**Quota slm:**

4,50 m

**Vincoli
esistenti:****Dati
cartografici**

CTR f. 087132Q

Coordinate UTM

x

2368745

y

5074475

Coordinate 2° punto

x

y

**Utilizzo del
suolo:**

agricolo

Geologia:**Geomorfologia:** bassa pianura**Oggetto:**

Villa/domus

Tipologia:

Residenziale

Denominazione:**Localizzazione:**

Puntuale

Misure:**Descrizione:**

Alcune strutture abitative di età romana, frequentate fino al V sec. d.C. La particolare ampiezza dell'area e soprattutto la peculiarità dei reperti, che comprendono elementi di lusso chiaramente riconducibili ad ambienti residenziali, unitamente a ceramica fine da mensa in notevole quantità, permettono di risalire ad un preciso modello insediativo: quello della villa rustica, caratterizzata da una certa complessità strutturale e da impianti funzionalmente differenziati, distinti in un settore residenziale e in una parte produttiva.

Cronologia:	Età romana (età tardo repubblicana - altoimperiale)	Modalità rinvenimento:	Scavi archeologici
	Bibliografia:		
		Altre fonti:	



Carta delle presenze:	Tavola 3 di 9		
Carta del Rischio:			
Linea:	Linea AV/AC Venezia - Trieste, tratta Portogruaro - Ronchi		
Tipologia tracciato:	rilevato		
Progressiva tracciato:	Km 13 + 914 m B.P.		
Opere accessorie:			
Distanza dal tracciato:	1.780 m ca.	Distanza opere accessorie:	
Rischio relativo tracciato:	nullo	Rischio relativo opere accessorie:	

Data compilazione: 07/11/2010 **Compilatore:** Rossella Lasi

N SCHEDA

00069

rimando altre
schede:

Provincia:

UD

Comune:

Palazzolo dello Stella

Località:

Casali Todone

Specifica:

Quota slm:

6 m

**Vincoli
esistenti:**

**Dati
cartografici**

CTR f. 087132Q

Coordinate UTM

x

2368165

y

5074050

Coordinate 2° punto

x

y

**Utilizzo del
suolo:**

agricolo

Geologia:

terreno alluvionale argilloso

Geomorfologia:

bassa pianura

Oggetto:

Area di frammenti fittili e materiale vario

Tipologia:

Incerto

Denominazione:

Localizzazione:

Puntuale

Misure:

2.400 mq

Descrizione:

Affioramento di pochi frammenti di tegole, laterizi, anforari e ceramica comune.

Cronologia:	Età romana (repubblicana-medioimperiale)	Modalità rinvenimento:	Ricognizione programmata di superficie del 1988.
Bibliografia:		Altre fonti:	CAR: UA7 Palazzolo

Carta delle presenze:	Tavola 3 di 9		
Carta del Rischio:			
Linea:	Linea AV/AC Venezia - Trieste, tratta Portogruaro - Ronchi		
Tipologia tracciato:	rilevato		
Progressiva tracciato:	Km 13 + 282 m B.P.		
Opere accessorie:			
Distanza dal tracciato:	1.1980 m ca.	Distanza opere accessorie:	
Rischio relativo tracciato:	nullo	Rischio relativo opere accessorie:	

Data compilazione: 15/11/2010 **Compilatore:** Rossella Lasi

N SCHEDA

00070

rimando altre
schede:**Provincia:**

UD

Comune:

Palazzolo dello Stella

Località: Isola Augusta**Specifica:****Quota slm:**

3.2 m

**Vincoli
esistenti:**Area di interesse archeologico art.142, lett.m
D.Lgs.42/2004**Dati
cartografici**

CTR f. 108011Q

Coordinate UTM

x 2368500

y 5073490

Coordinate 2° punto

x

y

**Utilizzo del
suolo:**

seminativo / vigneto

Geologia:**Geomorfologia:** bassa pianura**Oggetto:**

Area di frammenti fittili e materiale vario

Tipologia:

Incerto

Denominazione:**Localizzazione:**

Puntuale

Misure:**Descrizione:**

Il sito è noto da ritrovamenti casuali di superficie effettuati negli anni '70 del XX secolo. Attualmente sul terreno rimangono solo labili tracce del materiale archeologico: in un'area di modeste dimensioni affiorano, infatti, solamente alcuni frammenti di tegole e sassi, molto sparsi; risulta quindi impossibile dare una definizione dimensionale del sito. Nell'area si può supporre l'esistenza di un edificio rurale, posto quasi a ridosso della via Annia.

Cronologia:	Età romana	Modalità rinvenimento:	<input checked="" type="checkbox"/> Ritrovamento casuale di superficie sec. XX/ anni Settanta. Ricognizione programmata di superficie effettuata per conto del Dipartimento di Scienze dell'Antichità dell'Università degli
Bibliografia:		Altre fonti:	<input checked="" type="checkbox"/> SIRPAC PdS 008
BERTACCHI 1979, pp. 260 e 265			

Carta delle presenze:	Tavola 3 di 9		
Carta del Rischio:			
Linea:	Linea AV/AC Venezia - Trieste, tratta Portogruaro - Ronchi		
Tipologia tracciato:	rilevato		
Progressiva tracciato:	Km 13 + 396 m B.P.		
Opere accessorie:			
Distanza dal tracciato:	2.630 m ca.	Distanza opere accessorie:	
Rischio relativo tracciato:	nullo	Rischio relativo opere accessorie:	

Data compilazione: 12/11/2010 **Compilatore:** Rossella Lasi

N SCHEDA

00071

rimando altre
schede:

Provincia:

UD

Comune:

Palazzolo dello Stella

Località:

Specifica:

A Nord delle industrie Ceramica Girardi

Quota slm:

4,10 m

**Vincoli
esistenti:**

**Dati
cartografici**

CTR f. 087132Q

Coordinate UTM

x 2369177

y 5074116

Coordinate 2° punto

x

y

**Utilizzo del
suolo:**

agricolo

Geologia:

Geomorfologia: Dosso fluviale

Oggetto:

Materiale sporadico

Tipologia:

Incerto

Denominazione:

Localizzazione:

Puntuale

Misure:

Descrizione:

5 selci lavorate

Cronologia:	Preistoria (Neolitico)	Modalità rinvenimento:	
Bibliografia:		Altre fonti:	
FONTANA 2006, p.192 n.23 Neolitico			

Carta delle presenze:	Tavola 3 di 9		
Carta del Rischio:			
Linea:	Linea AV/AC Venezia - Trieste, tratta Portogruaro - Ronchi		
Tipologia tracciato:	rilevato		
Progressiva tracciato:	Km 14 + 435 m B.P.		
Opere accessorie:			
Distanza dal tracciato:	2.260 m ca.	Distanza opere accessorie:	
Rischio relativo tracciato:	nullo	Rischio relativo opere accessorie:	

Data compilazione: 23/11/2010 **Compilatore:** Rossella Lasi

N SCHEDA

00072

rimando altre
schede:

Provincia:

UD

Comune:

Palazzolo dello Stella

Località:

Isola

Specifica:

Presso il Canale Cragno, a nord-ovest di Palazzolo dello Stella

Quota slm:

4,50 m

**Vincoli
esistenti:**

**Dati
cartografici**

CTR f. 087132Q

Coordinate UTM

x

2369641

y

5074592

Coordinate 2° punto

x

y

**Utilizzo del
suolo:**

agricolo

Geologia:

Geomorfologia:

bassa pianura

Oggetto:

Materiale sporadico

Tipologia:

Incerto

Denominazione:

Localizzazione:

Puntuale

Misure:

Descrizione:

Ascia in pietra verde neo-eneolitica.

Cronologia:	Preistoria	Modalità rinvenimento:	Rinvenimento occasionale.
Bibliografia:		Altre fonti:	
ANELLI 1956, pp.10-11; SALVADOR 1990; PRENC 1999, p.84; LAVARONE 2000, pp.68-69, fig. 4; CORAZZA, SIMEONI, ZENDRON 2006, p.80			

Carta delle presenze:	Tavola 3 di 9		
Carta del Rischio:			
Linea:	Linea AV/AC Venezia - Trieste, tratta Portogruaro - Ronchi		
Tipologia tracciato:	rilevato		
Progressiva tracciato:	Km 15 + 160 m B.P.		
Opere accessorie:			
Distanza dal tracciato:	1.880 m ca	Distanza opere accessorie:	
Rischio relativo tracciato:	nullo	Rischio relativo opere accessorie:	

Data compilazione: 10/11/2010 **Compilatore:** Rossella Lasi

N SCHEDA

00073

rimando altre
schede:**Provincia:**

UD

Comune:

Palazzolo dello Stella

Località:**Specifica:**Tra il km 6 e il ponte sulla Roggia Cragno della strada
Rivarotta-Palazzolo -Loc. Ciasteòn**Quota slm:**

Tra 2,00 e 3,50 m

**Vincoli
esistenti:**Area di interesse archeologico art.142, lett.m
D.Lgs.42/2004**Dati
cartografici**

CTR f. 087132Q

Coordinate UTM

x

2370250

y

5074460

Coordinate 2° punto

x

y

**Utilizzo del
suolo:**

agricolo

Geologia:

terreno sabbioso

Geomorfologia:

sommità di terrazzo molto modesto

Oggetto:

Abitato

Tipologia:

Residenziale

Denominazione:**Localizzazione:**

Puntuale

Misure:

75.000 mq ca.

Descrizione:

Il sito corrisponde grosso modo a un elemento del paesaggio, poiché è delimitato da un terrazzo moderatamente elevato sulla pianura circostante (ca. 1m). In realtà la differenza di quota oggi si coglie soltanto nel dislivello della strada, che taglia, in senso SO-NE, i campi compresi nell'area dell'antico insediamento, drasticamente spianata dalle arature; l'assetto della morfologia antica si coglie inoltre in alcuni tratti marginali, in particolare sul lato O, notevolmente rialzato. Nei campi arati sono presenti sporadici frammenti fittili; solo nel settore marginale orientale, e in particolare presso l'angolo SE, fiancheggiato da filari di alberi che segnano limiti di campi, si rilevano affioramenti leggermente più fitti, che restituiscono frammenti di dimensioni maggiori. Le prime segnalazioni di materiali portati in luce dalle arature risalgono a ca. 40 anni fa; sulla base di queste indicazioni la Soprintendenza intraprese nel 1981 una breve indagine, con saggi in profondità che accertarono la presenza di depositi archeologici; la sede dell'antico insediamento fu allora ricostruita in un'area di perimetro subrettangolare con un angolo smussato (SO), forse per l'attività erosiva del vicino

Cronologia:	Età protostorica (età del Ferro IX-V sec. a.C. ca.)	Modalità rinvenimento:	Ritrovamento casuale di superficie da arature. Saggi di scavo 1981.
	Bibliografia: BINI 1978-1979; CASSOLA GUIDA, VITRI 1990, p.170, n.59; Alla scoperta di un territorio 2, 1992, p.7; PRENC 1999, p.84; CORAZZA, SIMEONI, ZENDRON, p.80	Altre fonti:	CAR: UA 6 Palazzolo

Carta delle presenze:	Tavola 3 di 9		
Carta del Rischio:			
Linea:	Linea AV/AC Venezia - Trieste, tratta Portogruaro - Ronchi		
Tipologia tracciato:	rilevato		
Progressiva tracciato:	Km 15 + 565 m B.P.		
Opere accessorie:			
Distanza dal tracciato:	1.943 m	Distanza opere accessorie:	
Rischio relativo tracciato:	nullo	Rischio relativo opere accessorie:	

Data compilazione: 14/11/2010 **Compilatore:** Rossella Lasi

N SCHEDA

00074

rimando altre
schede:

Provincia:

UD

Comune:

Palazzolo dello Stella

Località:

Specifica:

Quota slm:

non definibile

Vincoli
esistenti:

Dati
cartografici

CTR f. 087132Q

Coordinate UTM

x non definibile y non definibile

Coordinate 2° punto x y

Utilizzo del
suolo:

fluviale

Geologia:

Geomorfologia:

Oggetto:

Toponimo

Tipologia:

Idronimo

Denominazione:

fiume Stella/Anaxum

Localizzazione:

Generica

Misure:

Descrizione:

Idronimo del fiume Stella. Deriverebbe da una radice indoeuropea dal significato di "non lucente", "torbido", che ben si addice alle caratteristiche del fiume.

Cronologia:	Età protostorica	Modalità rinvenimento:	
Bibliografia:			
MARCATO 1995, pp.24-25; PRENC 1999, p.91; PRENC 2000b, p.72		Altre fonti:	

Carta delle presenze:	Tavola 3 di 9		
Carta del Rischio:			
Linea:	Linea AV/AC Venezia - Trieste, tratta Portogruaro - Ronchi		
Tipologia tracciato:	rilevato		
Progressiva tracciato:	non definibile		
Opere accessorie:			
Distanza dal tracciato:	non definibile	Distanza opere accessorie:	
Rischio relativo tracciato:	basso	Rischio relativo opere accessorie:	

Data compilazione: 10/11/2010 **Compilatore:** Rossella Lasi

N SCHEDA

00075

rimando altre
schede:**Provincia:**

UD

Comune:

Palazzolo dello Stella

Località: Fiume Stella**Specifica:** fiume Stella, altezza ponte della via Annia**Quota slm:**

2 m

**Vincoli
esistenti:****Dati
cartografici**

CTR f. 087132Q

Coordinate UTM

x

2370540

y

5073990

Coordinate 2° punto

x

y

**Utilizzo del
suolo:** seminativo**Geologia:****Geomorfologia:** bassa pianura**Oggetto:**

Ponte

Tipologia:

Viabilità/commerciale

Denominazione:

Ponte sulla via Annia

Localizzazione:

Puntuale

Misure:

largh. 25/30 m - lungh. 75 m

Descrizione:

Ad ovest del fiume Stella i resti della strada non sono visibili, ma nel 1971, proprio a ridosso dell'argine del fiume (nel territorio Comunale di Precenicco), fu rinvenuto un miliare dedicato all'imperatore Costantino e databile al 312-323 d.C., riportante la distanza da Aquileia in 17 milia. Ad est del fiume si conserva, invece, una fascia di ciottoli di piccole e medie dimensioni (2/5 centimetri di diametro) frammisti a laterizi e a materiale ceramico vario, quest'ultimo forse attribuibile agli edifici individuati nell'area adiacente la strada. La strada ha orientamento NE/SO. Nel 1981, nel tratto del fiume Stella compreso tra le due aree archeologiche (punto 1 e punto 2) sono stati individuati i resti sommersi del ponte della via Annia: essi consistono in due piloni posti a 23,4 metri l'uno dall'altro. Il pilone meglio conservato risultava quello occidentale, alto 2 metri, largo 5,8 e con uno spessore di 1,8. Entrambi i piloni sono stati costruiti con grossi blocchi di pietra e tavelloni e da un terrapieno racchiuso da una palizzata lignea di tronchi in cotto che poggiavano su blocchi squadrati di 0,3 metri di diametro, i cui resti affioravano per 1,2 metri ad una distanza di 1 metro dai

Cronologia:	Età romana	Modalità rinvenimento:	Ritrovamento casuale di superficie sec. XX/ anni Settanta. Ricognizione programmata di superficie effettuata per conto della Regione Autonoma Friuli Venezia Giulia 1993.
Bibliografia:		Altre fonti:	SIRPAC PdS 023; CAR: UA ANNIA 14 PALAZZOLO
MENGOTTI 1974-1975, cc. 135-146; BERTACCHI 1979, pp. 260 e 265; BINI 1981, pp. 29-31; BINI 1984, p. 19; STRAZZULLA RUSCONI, ZACCARIA 1984, p. 158; BASSO 1986, p. 161; BINI 1986, pp. 136 e 148			

Carta delle presenze:	Tavola 3 di 9		
Carta del Rischio:			
Linea:	Linea AV/AC Venezia - Trieste, tratta Portogruaro - Ronchi		
Tipologia tracciato:	rilevato		
Progressiva tracciato:	Km 15 + 774 m B.P.		
Opere accessorie:			
Distanza dal tracciato:	2.660 m ca.	Distanza opere accessorie:	
Rischio relativo tracciato:	nullo	Rischio relativo opere accessorie:	

Data compilazione: 12/11/2010 **Compilatore:** Rossella Lasi

N SCHEDA

00076

rimando altre
schede:**Provincia:**

UD

Comune:

Palazzolo dello Stella - Precenicco

Località:Palazzolo/fiume
Stella**Specifica:****Quota slm:**

da 0,2 m a 4,2 m

**Vincoli
esistenti:****Dati
cartografici**

CTR f. 087132Q

Coordinate UTM

x

2370350

y

5073420

Coordinate 2° punto

x

2370435

y

5073440

**Utilizzo del
suolo:**

agricolo

Geologia:**Geomorfologia:** bassa pianura**Oggetto:**

Struttura portuale

Tipologia:

Viabilità/commerciale

Denominazione:**Localizzazione:**

Puntuale

Misure:**Descrizione:**

L'area interessata è situata tra la S.S.14 e la ferrovia e comprende lo Stella e le sue due sponde (comuni di Palazzolo e Precenicco). I primi rinvenimenti archeologici avvennero nel 1947, quando in occasione di lavori di dragaggio del fiume, venne alla luce una grande quantità di materiale (in prevalenza anforaceo e laterizio), che fu usato per sodare il fondo della strada statale, allora in costruzione. In seguito, nel corso del 1968, in seguito a uno scavo fortuito, furono messi in luce sulla riva destra i resti di una struttura muraria e di un pavimento. Tracce pertinenti ad un altro edificio vennero inoltre individuate sulla riva opposta, alla stessa altezza. Fra il materiale rinvenuto nella zona, risultano numericamente prevalenti le anfore, ma sono attestati anche lucerne, ceramica fine, antefisse fittili, laterizi e tessere musive. Dal momento che in età romana lo Stella era sicuramente navigabile e Palazzolo si trovava in corrispondenza di un importante nodo viario e di traffico, è probabile che le due strutture individuate sulle sponde dello Stella siano pertinenti a un impianto di carattere portuale.

Cronologia:	Età romana (I sec. a.C. - I sec. d.C.)	Modalità rinvenimento:	Rinvenimento casuale da scasso (1947-1948); Ricognizione programmata di superficie effettuata per conto del Dipartimento di Scienze dell'Antichità dell'Università degli
	Bibliografia: BINI 1978, p.377; BINI 1984, p.19 e note 27-28; BINI 1986, p.136; MAGGI, PRENC 1990, c. 132; MAGGI 1992; AA.VV. Topografia romana 1992, p.21	Altre fonti:	CAR: UA Palazzolo 08

Carta delle presenze:	Tavola 3 di 9		
Carta del Rischio:			
Linea:	Linea AV/AC Venezia - Trieste, tratta Portogruaro - Ronchi		
Tipologia tracciato:	rilevato		
Progressiva tracciato:	Km 15 + 398 m B.P.		
Opere accessorie:			
Distanza dal tracciato:	2.660 m	Distanza opere accessorie:	
Rischio relativo tracciato:	nullo	Rischio relativo opere accessorie:	

Data compilazione: 08/11/2010 **Compilatore:** Rossella Lasi

N SCHEDA

00077

rimando altre
schede:

Provincia:

UD

Comune:

Palazzolo dello Stella

Località:

Specifica:

Dal letto del fiume Stella nella zona del ponte
dell'attuale strada statale Venezia-Trieste

Quota slm:

4,70 m slm

**Vincoli
esistenti:**

**Dati
cartografici**

CTR f. 087132Q

Coordinate UTM

x 2370502

y 5073921

Coordinate 2° punto

x

y

**Utilizzo del
suolo:**

agricolo

Geologia:

Geomorfologia: bassa pianura, dosso fluviale

Oggetto:

Materiale sporadico

Tipologia:

Incerto

Denominazione:

Localizzazione:

Generica

Misure:

Descrizione:

Due asce ad alette e una cuspidi di lancia.

Cronologia:	Preistoria	Modalità rinvenimento:	Durante i lavori di costruzione del ponte dell'attuale strada statale Venezia-Trieste
Bibliografia:		Altre fonti:	
SOMEDA DE MARCO 1951-1954, p.181, fig.5; ANELLI 1954-1957, pp.8-9, tav. I, 1-3; Il Bronzo finale 1980, p.31; CASSOLA GUIDA 1999a, p.56, fig.2 carta distribuzione e p.59; Topografia romana 1992, p.7; MAGGI 1998, p. 15, n.22; MERLATTI 2003, pp.28-30; CORAZZA, SIMEONI, ZENDRON, p.79			

Carta delle presenze:	Tavola 3 di 9		
Carta del Rischio:			
Linea:	Linea AV/AC Venezia - Trieste, tratta Portogruaro - Ronchi		
Tipologia tracciato:	rilevato		
Progressiva tracciato:	Km 15 + 482 m B.P.		
Opere accessorie:			
Distanza dal tracciato:	2.670 m ca.	Distanza opere accessorie:	
Rischio relativo tracciato:	nullo	Rischio relativo opere accessorie:	

Data compilazione: 17/11/2010 **Compilatore:** Rossella Lasi

N SCHEDA

00078

rimando altre
schede:**Provincia:**

UD

Comune:

Palazzolo dello Stella

Località:

Palazzolo dello Stella

Specifica:

Chiesa di Santo Stefano

Quota slm:

5.2 m

**Vincoli
esistenti:****Dati
cartografici**

CTR f. 087132Q

Coordinate UTM

x 2370760

y 5074370

Coordinate 2° punto

x

y

**Utilizzo del
suolo:**

edificato

Geologia:**Geomorfologia:** bassa pianura**Oggetto:**

Materiale sporadico

Tipologia:

Residenziale

Denominazione:**Localizzazione:**

Puntuale

Misure:

1.300 mq

Descrizione:

Il sito è noto dalla fine del XIX secolo, grazie a ritrovamenti casuali da scasso. In vari punti del paese sono venuti alla luce in passato reperti di epoca romana: già alla fine dell'800 viene segnalata in una lettera del conte Frangipane la scoperta di una tegola bollata C.Titi Hermerotis; nel 1971, in una casa situata vicino alla chiesa, fu ritrovato un capitello di lesena di età tardo repubblicana; nel 1974, sotto il pavimento della chiesa parrocchiale furono rinvenuti frammenti di tegole e di intonaco; ai margini dell'abitato, verso la via Annia, sono poi stati ritrovati alcuni frammenti di lucerne, di ceramica, anche a vernice nera, e alcune monete di Costantino II. Va inoltre segnalato il fatto che la struttura urbanistica dell'attuale centro abitato, organizzato su una serie di strade perpendicolari al vicino tracciato della Via Annia e tra di loro parallele e distanziate di circa 35 metri (pari a 1 actus romano) l'una dall'altra, farebbe pensare ad una sua diretta derivazione da quella di età romana. L'orientamento delle strutture è posto su un asse nord sud spostato di circa 18° sul nord-rete. I materiali rinvenuti nel corso del tempo attestano la sicura frequentazione del

Cronologia:	Età romana (fino all'età altomedievale)	Modalità rinvenimento:	<input checked="" type="checkbox"/> Ritrovamento casuale <input type="checkbox"/> sec. XIX. Ricognizione programmata di superficie effettuata per conto del Dipartimento di Scienze dell'Antichità dell'Università degli Studi di Trieste 1988. <input checked="" type="checkbox"/> Ricognizione
	Bibliografia: BERTACCHI 1979, p. 265; STRAZZULLA RUSCONI, ZACCARIA 1984, p. 158; MAGGI, PRENC 1990b, pp. 131-135	Altre fonti:	SIRPAC: PdS 006/ CAR: UA PALAZZOLO 09

Carta delle presenze:	Tavola 3 di 9		
Carta del Rischio:			
Linea:	Linea AV/AC Venezia - Trieste, tratta Portogruaro - Ronchi		
Tipologia tracciato:	rilevato		
Progressiva tracciato:	Km 16 + 250 m B.P.		
Opere accessorie:			
Distanza dal tracciato:	2.290 m	Distanza opere accessorie:	
Rischio relativo tracciato:	nullo	Rischio relativo opere accessorie:	

Data compilazione: 12/11/2010 **Compilatore:** Rossella Lasi

N SCHEDA

00079

rimando altre
schede:**Provincia:**

UD

Comune:

Palazzolo della Stella

Località:**Specifica:****Quota slm:**

1,00 m slm

**Vincoli
esistenti:****Dati
cartografici**

CTR f. 087132Q

Coordinate UTM

x

2370755

y

5074720

Coordinate 2° punto

x

y

**Utilizzo del
suolo:**

agricolo

Geologia:**Geomorfologia:**

bassa pianura

Oggetto:

Abitato

Tipologia:

Residenziale

Denominazione:**Localizzazione:**

Puntuale

Misure:**Descrizione:**

Nel corso del 1991, in un'area adiacente il corso del fiume Stella, è stato individuato da S. Salvador un villaggio neolitico. Sparse su un'area di ca. 2 ettari sono state raccolte alcune centinaia di manufatti. Il materiale risulta portato alla luce durante l'escavazione di alcune canaline di drenaggio. Sono stati raccolti pochi nuclei a lama, grattatoi su lama, grattatoi opposti a tronature con lungo "piquant trièdre", tronature, numerosi microbulini. In un'area ristretta sono state rinvenute alcune decine di microbulini, schegge di decorticamento, scarsissimi nuclei e strumenti, caratteristiche che permettono di ipotizzare l'esistenza di un'officina litica. L'industria è interamente ricavata da arnioni di selce "alpina".

Cronologia: Preistoria (Età neolitica)

**Modalità
rinvenimento:**

Rinvenimento casuale deli anni '90.

Bibliografia:

FERRARI, PESSINA, pp.37-38 n.15

Altre fonti:

Carta delle presenze: Tavola 3 di 9

Carta del Rischio:

Linea: Linea AV/AC Venezia - Trieste, tratta Portogruaro - Ronchi

Tipologia tracciato: rilevato

Progressiva tracciato: Km 16 + 562 m B.p.

Opere accessorie:

Distanza dal tracciato: 1.950 m ca.

**Distanza opere
accessorie:**

**Rischio relativo
tracciato:** nullo

**Rischio relativo
opere accessorie:**

Data compilazione:

16/11/2010

Compilatore:

Rossella Lasi

N SCHEDA

00080

rimando altre
schede:

Provincia:

UD

Comune:

Teor

Località:

Rivarotta

Specifica:

Quota slm:

Ca. 3 m

Vincoli
esistenti:

Dati
cartografici

CTR ff. 087132Q,
087143Q

Coordinate UTM

x

2371026

y

5075903

Coordinate 2° punto

x

y

Utilizzo del
suolo:

agricolo

Geologia:

Geomorfologia: bassa pianura, dosso fluviale

Oggetto:

Toponimo

Tipologia:

Denominazione:

Rivarotta

Localizzazione:

Puntuale

Misure:

Descrizione:

Nel secolo VIII d.C. è citata "Ripe fracta"; il nome nella forma attuale viene scritto per la prima volta nel 1249 ed è riferibile allo straripamento del fiume Stella.

Cronologia:	Medioevo	Modalità rinvenimento:	
	Bibliografia:		
		Altre fonti:	

Carta delle presenze:	Tavola 4 di 9		
Carta del Rischio:	Tavola 4 di 9		
Linea:	Linea AV/AC Venezia - Trieste, tratta Portogruaro - Ronchi		
Tipologia tracciato:	rilevato		
Progressiva tracciato:	Km 16 + 830 m (indicativamente) B.P.		
Opere accessorie:			
Distanza dal tracciato:	700 m ca.	Distanza opere accessorie:	
Rischio relativo tracciato:	basso	Rischio relativo opere accessorie:	

Data compilazione: 08/11/2010 **Compilatore:** Rossella Lasi

N SCHEDA

00081

rimando altre
schede:

Provincia:

UD

Comune:

Palazzolo dello Stella

Località:

Specifica:

Fra via Palazzolo e via Griole

Quota slm:

Tra 2,80 e 5,10 m

**Vincoli
esistenti:**

Area di interesse archeologico art.142, lett.m
D.Lgs.42/2004

**Dati
cartografici**

CTR f. 087144Q

Coordinate UTM

x

2371763

y

5076436

Coordinate 2° punto

x

y

**Utilizzo del
suolo:**

agricolo

Geologia:

Geomorfologia:

pianura

Oggetto:

Struttura muraria

Tipologia:

Incerto

Denominazione:

Localizzazione:

Puntuale

Misure:

ca. 44.000 mq

Descrizione:

Area archeologica

Cronologia: Preistoria

**Modalità
rinvenimento:**

Bibliografia:

Topografia 1992, pp.7 e 10, nota 8; PRENC 1999, p.90

Altre fonti:

Archivio Soprintendenza
Archeologica del Friuli - Topografico
6; Provincia di Udine, Faedis-
Muzzana; fascicolo Latisana
(Metanodotto potenziamento
deviazione per Latisana).

Carta delle presenze: Tavola 4 di 9

Carta del Rischio: Tavola 4 di 9

Linea: Linea AV/AC Venezia - Trieste, tratta Portogruaro - Ronchi

Tipologia tracciato: Viadotto Stella

Progressiva tracciato: Km 17 + 420 m B.P

Opere accessorie:

Distanza dal tracciato: 285 m

**Distanza opere
accessorie:**

**Rischio relativo
tracciato:** medio

**Rischio relativo
opere accessorie:**

Data compilazione: 07/11/2010

Compilatore: Rossella Lasi

N SCHEDA

00082

rimando altre
schede:

Provincia:

UD

Comune:

Torviscosa

Località:

Chiarmacis

Specifica:

Quota slm:

Ca. 5 m

**Vincoli
esistenti:**

**Dati
cartografici**

CTR f. 087131Q

Coordinate UTM

x

2370863

y

5077728

Coordinate 2° punto

x

y

**Utilizzo del
suolo:**

agricolo - urbanizzato

Geologia:

Geomorfologia: pianura

Oggetto:

Toponimo

Tipologia:

Denominazione:

Chiarmacis

Localizzazione:

Puntuale

Misure:

Descrizione:

Il toponimo, che compare per la prima volta nel 1276, si potrebbe interpretare con la radice celtica "calmis" o "carmacis" che significherebbe campo non coltivato, incolto.

Cronologia:	Medioevo	Modalità rinvenimento:	
Bibliografia:		Altre fonti:	

Carta delle presenze:	Tavola 4 di 9		
Carta del Rischio:	Tavola 4 di 9		
Linea:	Linea AV/AC Venezia - Trieste, tratta Portogruaro - Ronchi		
Tipologia tracciato:	rilevato		
Progressiva tracciato:	Km 16 + 862 m B.D.		
Opere accessorie:			
Distanza dal tracciato:	965 m ca.	Distanza opere accessorie:	
Rischio relativo tracciato:	basso	Rischio relativo opere accessorie:	

Data compilazione: 08/11/2010 **Compilatore:** Rossella Lasi

N SCHEDA

00083

rimando altre
schede:

Provincia:

UD

Comune:

Pocenia

Località:

Fore Piere

Specifica:

Quota slm:

6 m

**Vincoli
esistenti:**

**Dati
cartografici**

CTR f. 087144Q

Coordinate UTM

x 2371525

y 5078125

Coordinate 2° punto

x

y

**Utilizzo del
suolo:**

seminativo

Geologia:

Geomorfologia: bassa pianura

Oggetto:

Area di frammenti fittili e materiale vario

Tipologia:

Incerto

Denominazione:

Localizzazione:

Puntuale

Misure:

8.000 mq

Descrizione:

L'area archeologica consiste in un modesto affioramento di laterizi, noto dagli anni Settanta del secolo scorso.

Cronologia:	Età romana	Modalità rinvenimento:	Ritrovamento casuale [sec. XX/ anni Settanta. Ricognizione programmata di superficie effettuata per conto del Dipartimento di Scienze dell'Antichità dell'Università degli Studi di Trieste 1988. Ricognizione
	Bibliografia:		
	MAGGI 1992, n. 57	Altre fonti:	SIRPAC POC 008

Carta delle presenze:	Tavola 4 di 9		
Carta del Rischio:			
Linea:	Linea AV/AC Venezia - Trieste, tratta Portogruaro - Ronchi		
Tipologia tracciato:	Viadotto Stella		
Progressiva tracciato:	Km 17 + 720 m B.D.		
Opere accessorie:			
Distanza dal tracciato:	1.180 m	Distanza opere accessorie:	
Rischio relativo tracciato:	nullo	Rischio relativo opere accessorie:	

Data compilazione: 12/11/2010 **Compilatore:** Rossella Lasi

N SCHEDA

00084

rimando altre
schede:**Provincia:**

UD

Comune:

Teor

Località:

Driolassa

Specifica:

Belvedere, Loc. Práz

Quota slm:

6,70 m

**Vincoli
esistenti:****Dati
cartografici**

CTR f. 087092Q

Coordinate UTM

x

2370878

y

5079611

Coordinate 2° punto

x

y

**Utilizzo del
suolo:** seminativo**Geologia:****Geomorfologia:** bassa pianura**Oggetto:**

Area di frammenti fittili e materiale vario

Tipologia:

Residenziale

Denominazione:**Localizzazione:**

Puntuale

Misure:

5.000 mq

Descrizione:

L'evidenza archeologica è data dalla presenza di frammenti di anfore (di forma Lamboglia 2) e di elementi strutturali in laterizio, rinvenuti in corrispondenza del fosso di confine tra i comuni di Teor e di Rivignano. Nel tratto a ovest del fossato è venuto alla luce un frammento di colonna in calcare. L'assenza di specifici dati rende impossibile determinare la tipologia dell'evidenza archeologica, che sembrerebbe databile all'epoca tardorepubblicana-altoimperiale. La struttura va forse messa in relazione con i resti rinvenuti nel sito posto a soli 200 m di distanza. Il ritrovamento del frammento di colonna appare significativo, in quanto indicativo di un edificio di un certo pregio, visto anche l'utilizzo del calcare, pietra non reperibile in ambito locale.

Cronologia: Età romana (secc. I a.C.-I d.C.)

**Modalità
rinvenimento:**

Campagna catalografica per la
collana "Presenze Romane nel
Territorio del Medio Friuli" 1998.

Bibliografia:

MAGGI 1998, pp. 29-30, sito n. 2

Altre fonti:

Carta delle presenze: Tavola 4 di 9

Carta del Rischio:

Linea: Linea AV/AC Venezia - Trieste, tratta Portogruaro - Ronchi

Tipologia tracciato: Viadotto Stella

Progressiva tracciato: Km 17 + 496 m B.D.

Opere accessorie:

Distanza dal tracciato: 2.830 m ca.

**Distanza opere
accessorie:**

**Rischio relativo
tracciato:** nullo

**Rischio relativo
opere accessorie:**

Data compilazione: 13/11/2010

Compilatore: Rossella Lasi

N SCHEDA

00085

rimando altre
schede:

Provincia:

UD

Comune:

Pocenia

Località:

Casali Stroppoli

Specifica:

Quota slm:

10 m

Vincoli
esistenti:Dati
cartografici

CTR f. 087144Q

Coordinate UTM

x

2372225

y

5077948

Coordinate 2° punto

x

y

Utilizzo del
suolo:

seminativo

Geologia:

Geomorfologia:

 bassa pianura

Oggetto:

Area di frammenti fittili e materiale vario

Tipologia:

Incerto

Denominazione:

Localizzazione:

Puntuale

Misure:

2.500 mq

Descrizione:

L'area archeologica è caratterizzata dalla presenza di due aree, rispettivamente di circa 500 e 450 mq, di abbondante concentrazione di materiale affiorante immerso in una matrice di terreno leggermente più scuro rispetto al substrato. I materiali affioranti nel sito permettono di ipotizzare che nell'area vi fosse un insediamento a carattere abitativo; l'assenza di elementi pavimentali e/o di elementi di lusso non consente tuttavia di affermare con sicurezza che l'edificio vada interpretato come una villa rustica, anche se tra i reperti individuati vi sono alcuni di notevole pregio e fattura.

Cronologia:	Età romana	Modalità rinvenimento:	Ritrovamento casuale 1987. Ricognizione programmata di superficie effettuata per conto del Dipartimento di Scienze dell'Antichità dell'Università degli Studi di Trieste 1988.
	Bibliografia:		
	MAGGI 1992, nn. 55, 56	Altre fonti:	☑SIRPAC POC 006

Carta delle presenze:	Tavola 4 di 9		
Carta del Rischio:			
Linea:	Linea AV/AC Venezia - Trieste, tratta Portogruaro - Ronchi		
Tipologia tracciato:			
Progressiva tracciato:	Km 18 + 898 m B.D.		
Opere accessorie:			
Distanza dal tracciato:	1.390 m ca.	Distanza opere accessorie:	
Rischio relativo tracciato:	nullo	Rischio relativo opere accessorie:	

Data compilazione: 12/11/2010 **Compilatore:** Rossella Lasi

N SCHEDA

00086

rimando altre
schede:**Provincia:**

UD

Comune:

Pocenia

Località:**Specifica:****Quota slm:**

7,0 m

**Vincoli
esistenti:****Dati
cartografici**

CTR f. 087144Q

Coordinate UTM

x

2372784

y

5077158

Coordinate 2° punto

x

y

**Utilizzo del
suolo:**

agricolo

Geologia:**Geomorfologia:** bassa pianura**Oggetto:**

Struttura muraria

Tipologia:

Incerto

Denominazione:**Localizzazione:**

Puntuale

Misure:

5.500 mq

Descrizione:

Struttura a pozzetto, canaletta protostorica, strutture protostoriche: sono state intercettate nello scavo dei saggi preventivi per la costruzione della complanare all'Autostrada Trieste Venezia. Le strutture sono di grandi dimensioni (dai 4 ai 5 m) ed evidenziano una discreta concentrazione di piccoli frammenti ceramici, cronologicamente attribuibili al Bronzo recente.

Cronologia:

Età protostorica

**Modalità
rinvenimento:**

Rinvenimento e saggi di controllo stratigrafico in seguito alla verifica di impatto archeologico per la costruzione della strada complanare all'Autostrada Venezia Trieste 2007.

Bibliografia:

VENTURA, CIPRIANO, FONTANA, SALVADOR 2007, pp.47-62

Altre fonti:

Carta delle presenze:

Tavola 4 di 9

Carta del Rischio:

Tavola 4 di 9

Linea:

Linea AV/AC Venezia - Trieste, tratta Portogruaro - Ronchi

Tipologia tracciato:

Viadotto Stella

Progressiva tracciato:

Km 18 + 274 m B.D.

Opere accessorie:

Distanza dal tracciato:

865 m

**Distanza opere
accessorie:**

**Rischio relativo
tracciato:**

basso

**Rischio relativo
opere accessorie:**

Data compilazione:

17/11/2010

Compilatore:

Rossella Lasi

N SCHEDA

00087

rimando altre
schede:**Provincia:**

UD

Comune:

Pocenia

Località:**Specifica:****Quota slm:**

8 m

**Vincoli
esistenti:****Dati
cartografici**

CTR f. 087144Q

Coordinate UTM

x 2372800

y 5077150

Coordinate 2° punto

x

y

**Utilizzo del
suolo:**

seminativo

Geologia:**Geomorfologia:** bassa pianura**Oggetto:**

Struttura muraria - area di materiali fittili

Tipologia:

Residenziale

Denominazione:**Localizzazione:**

Puntuale

Misure:

5.000 mq

Descrizione:

Al momento della sua individuazione l'affioramento di materiale archeologico segnalato dal sig. Bini di Palazzolo dello Stella interessava una vasta area posta presso il limite dell'autostrada A4, e risultava in parte coperto da essa, e si presentava ricco di materiali. Ricognizioni effettuate successivamente negli anni '80-'90 dal sig. Cencig di Udine e dal sig. Salvador di Latisana hanno portato non solo alla raccolta di molto materiale archeologico ma anche all'individuazione di un muro realizzato in ciottoli e tegole legato con malta. Inoltre, venne accertata la presenza di un pozzo in laterizio, nota da testimonianze orali locali. Ricognizioni effettuate da F. Prenc hanno permesso di accertare una cospicua presenza di ciottoli a bassa granulometria nel settore orientale dell'affioramento. Nell'area è stata ipotizzata la presenza di una villa rustica.

Cronologia: Età romana (@secc. I a.C.-I d.C.)

**Modalità
rinvenimento:**

Ritrovamento casuale di superficie
sec. XX/ anni Settanta. Indagine
territoriale sec. XX/ fine anni Ottanta.

Bibliografia:

MAGGI 1992, n. 60

Altre fonti:

☑SIRPAC POC 011

Carta delle presenze: Tavola 4 di 9

Carta del Rischio: Tavola 4 di 9

Linea: Linea AV/AC Venezia - Trieste, tratta Portogruaro - Ronchi

Tipologia tracciato: scatolare a via superiore

Progressiva tracciato: Km 18 + 650 m B.D.

Opere accessorie:

Distanza dal tracciato: 22 m

**Distanza opere
accessorie:**

**Rischio relativo
tracciato:** alto

**Rischio relativo
opere accessorie:**

Data compilazione: 13/11/2010

Compilatore: Rossella Lasi

N SCHEDA

00088

rimando altre
schede:**Provincia:**

UD

Comune:

Pocenia

Località:

Casali Michieli

Specifica:**Quota slm:**

6 m

**Vincoli
esistenti:****Dati
cartografici**

CTR f. 087144Q

Coordinate UTM

x 2372510

y 5076755

Coordinate 2° punto

x

y

**Utilizzo del
suolo:**

seminativo

Geologia:**Geomorfologia:** bassa pianura**Oggetto:**

Necropoli

Tipologia:

Funerario

Denominazione:**Localizzazione:**

Generica

Misure:**Descrizione:**

Agli inizi del XX secolo, durante lavori di scavo per l'estrazione della ghiaia nel fondo di proprietà Michieli furono rinvenuti "cinque scheletri deposti in fosse". Contestualmente furono rinvenute alcune anfore oltre a due coltelli e due tegulae bollate Quinti Clodi Ambrosi e M(anii)Ca(lventi?) poi confluite al Museo Nazionale Concordiese di Portogruaro. Fu rinvenuto anche una moneta di bronzo imperiale poi andato disperso. Si tratta probabilmente di un'area sepolcrale da porre in connessione con il vicino passaggio della strada da Muzzana a Chiarmacis

Cronologia:	Età romana (secc. I-II d.C.)	Modalità rinvenimento:	Ritrovamento casuale di superficie sec. XX/ inizi.
Bibliografia:		Altre fonti:	SIRPAC POC 012
MAGGI 1992, n. 61			

Carta delle presenze:	Tavola 4 di 9		
Carta del Rischio:	Tavola 4 di 9		
Linea:	Linea AV/AC Venezia - Trieste, tratta Portogruaro - Ronchi		
Tipologia tracciato:			
Progressiva tracciato:	Km 18 + 362 m B.P		
Opere accessorie:			
Distanza dal tracciato:	292 m ca.	Distanza opere accessorie:	
Rischio relativo tracciato:	medio	Rischio relativo opere accessorie:	

Data compilazione: 13/11/2010 **Compilatore:** Rossella Lasi

N SCHEDA

00089

rimando altre
schede:**Provincia:**

UD

Comune:

Pocenia

Località:Da Muzzana del
Turgnano a**Specifica:****Quota slm:**

Tra 2,20 e 6,00 m

**Vincoli
esistenti:****Dati
cartografici**CTR ff. 087143Q,
087144Q**Coordinate UTM**

x

2371020

y

5077892

Coordinate 2° punto

x

2374038

y

5075396

**Utilizzo del
suolo:**

agricolo, urbano

Geologia:**Geomorfologia:** bassa pianura**Oggetto:**

Strada supposta

Tipologia:

Viabilità/commerciale

Denominazione:**Localizzazione:**

Puntuale

Misure:**Descrizione:**

Strada "per compendium" che, staccatasi dall'abitato di Muzzana del Turgnano e attraversato lo Stella, l'"Anaxum" di Plinio, in corrispondenza del guado di Chiarmacis, lambiva il sito di Casali Pedrina, si dirigeva a nord verso l'abitato di Rivignano e attraversava poi il Varamus tra le località Paludo-Pizzat e Infant Ultin.

Cronologia:	Età romana	Modalità rinvenimento:	Rinvenimento e saggi di controllo stratigrafico in seguito alla verifica di impatto archeologico per la costruzione della strada complanare all'Autostrada Venezia Trieste 2007
	Bibliografia: PRENC 1997, p.25; PRENC 1999, pp.81-99; VENTURA, CIPRIANO, FONTANA, SALVADOR 2007, pp. 47-62	Altre fonti:	Archivio Soprintendenza Archeologica del Friuli -Topografico 12; Provincia di Udine, Raveo-Torviscosa; fascicolo Teor (senza documentaz. grafica).

Carta delle presenze:	Tavola 4 di 9		
Carta del Rischio:	Tavola 4 di 9		
Linea:	Linea AV/AC Venezia - Trieste, tratta Portogruaro - Ronchi		
Tipologia tracciato:	Viadotto Stella, rilevato		
Progressiva tracciato:	Dal Km 17 + 800 m B.D. al Km 18 + 200 m BP.		
Opere accessorie:			
Distanza dal tracciato:	Min 0 (all'altezza del Km	Distanza opere accessorie:	
Rischio relativo tracciato:	medio alto	Rischio relativo opere accessorie:	

Data compilazione: 08/11/2010 **Compilatore:** Rossella Lasi

N SCHEDA

00089,1

rimando altre
schede:**Provincia:**

UD

Comune:

Pocenia

Località:**Specifica:****Quota slm:**

5,2 m - 5,5 m

**Vincoli
esistenti:****Dati
cartografici**

CTR f. 087144Q

Coordinate UTM

x

2372025

y

5077040

Coordinate 2° punto

x

2372790

y

5077220

**Utilizzo del
suolo:**

seminativo

Geologia:**Geomorfologia:**

bassa pianura

Oggetto:

Strada conservata

Tipologia:

Viabilità/commerciale

Denominazione:**Localizzazione:**

Puntuale

Misure:

300 m

Descrizione:

L'evidenza archeologica è costituita da una fascia larga circa 10 metri (orientamento: 52° ad ovest del nord-rete) di affioramento di ciottoli a media granulometria (8-12 cm) frammisti ad abbondanti laterizi e minuti frammenti di ceramiche e anfore. In superficie non è stato possibile individuare tracce riconducibili alla presenza di scoline laterali.

Cronologia:

Età romana

**Modalità
rinvenimento:**

Ritrovamento casuale di superficie
sec. XX/ anni Ottanta. Ricognizione
programmata di superficie
effettuata per conto del
Dipartimento di Scienze
dell'Antichità dell'Università degli

Bibliografia:

Altre fonti:

SIRPAC POC 014; CAR: UA MUZZANA
16

Carta delle presenze:

Tavola 4 di 9

Carta del Rischio:

Tavola 4 di 9

Linea:

Linea AV/AC Venezia - Trieste, tratta Portogruaro - Ronchi

Tipologia tracciato:

Progressiva tracciato:

Km 18 + 405 m B.P.

Opere accessorie:

Distanza dal tracciato:

480 m ca.

**Distanza opere
accessorie:**

**Rischio relativo
tracciato:**

medio

**Rischio relativo
opere accessorie:**

Data compilazione:

16/11/2010

Compilatore:

Rossella Lasi

N SCHEDA

00089,2

rimando altre
schede:

Provincia:

UD

Comune:

Pocenia

Località:

Specifica:

Casa Giambreaz

Quota slm:

6,50 m

**Vincoli
esistenti:**

**Dati
cartografici**

CTR f. 087143Q

Coordinate UTM

x

2373079

y

5076169

Coordinate 2° punto

x

y

**Utilizzo del
suolo:**

agricolo

Geologia:

Geomorfologia:

pianura

Oggetto:

Strada conservata

Tipologia:

Viabilità/commerciale

Denominazione:

Localizzazione:

Puntuale

Misure:

Descrizione:

Tratto individuato della strada "per compendium" tra Muzzana del Turgnano e Pocenia

Cronologia:	Età romana	Modalità rinvenimento:	Individuazione tramite analisi di foto aeree e satellitari
Bibliografia:			
SIRPAC POC 014; CAR: UA MUZZANA 16			
		Altre fonti:	

Carta delle presenze:	Tavola 4 di 9		
Carta del Rischio:	Tavola 4 di 9		
Linea:	Linea AV/AC Venezia - Trieste, tratta Portogruaro - Ronchi		
Tipologia tracciato:			
Progressiva tracciato:	Km 18 + 742 m B.P.		
Opere accessorie:			
Distanza dal tracciato:	890 m ca.	Distanza opere accessorie:	
Rischio relativo tracciato:	basso	Rischio relativo opere accessorie:	

Data compilazione: 16/11/2010 **Compilatore:** Rossella Lasi

N SCHEDA

00089,3

rimando altre
schede:**Provincia:**

UD

Comune:

Pocenia

Località: La Pietra Palomba**Specifica:****Quota slm:**5,7 m - 7,3 m**Vincoli
esistenti:****Dati**

CTR f. 087143Q

cartografici**Coordinate UTM**

x

2373575

y

5075775

Coordinate 2° punto

x

2373210

y

5076095

**Utilizzo del
suolo:**

seminativo

Geologia:**Geomorfologia:** bassa pianura**Oggetto:**

Strada conservata

Tipologia:

Viabilità/commerciale

Denominazione:**Localizzazione:**

Puntuale

Misure:**Descrizione:**

L'affioramento di materiale archeologico è stato segnalato dal Sig. Forni di Pocenia. Si tratta di una fascia (orientamento: 52° ad ovest rispetto al nord-rete) di circa 10 metri di larghezza caratterizzata dall'abbondante presenza di ciottoli fluviali a media granulometria (circa 8/12 cm). Non è stato possibile rintracciare la presenza di tracce riferibili alle scoline laterali. Lungo l'intero suo tracciato sono stati recuperati solo pochi resti ceramici ed anforari ed alcune monete. A sud-est, al di là dell'attuale confine comunale, l'affioramento di materiale prosegue in direzione di Muzzana di Turgnano. Si tratta dei resti di una strada di consistenti dimensioni che prende avvio a Muzzana del Turgnano, separandosi dalla via Annia e disegnando un angolo di 60°.

Cronologia:	Età romana	Modalità rinvenimento:	<input checked="" type="checkbox"/> Ritrovamento casuale di superficie sec. XX/ anni Ottanta. Ricognizione programmata di superficie effettuata per conto del Dipartimento di Scienze dell'Antichità dell'Università degli
	Bibliografia:	Altre fonti:	SIRPAC POC 013; CAR: UA MUZZANA 16
PRENC 1992a, p. 195			

Carta delle presenze:	Tavola 4 di 9	
Carta del Rischio:		
Linea:	Linea AV/AC Venezia - Trieste, tratta Portogruaro - Ronchi	
Tipologia tracciato:		
Progressiva tracciato:	Km 19 + 195 m B.P.	
Opere accessorie:		
Distanza dal tracciato:	1.575 m ca.	Distanza opere accessorie:
Rischio relativo tracciato:	nullo	Rischio relativo opere accessorie:

Data compilazione: 16/11/2010 **Compilatore:** Rossella Lasi

N SCHEDA

00090

rimando altre
schede:

Provincia:

UD

Comune:

Muzzana del Turgnano

Località:

Roggia Cornar

Specifica:

Campi adiacenti a Casa Trevisan

Quota slm:

4,80 m

**Vincoli
esistenti:**

**Dati
cartografici**

CTR f. 087143Q

Coordinate UTM

x

2372979

y

5075296

Coordinate 2° punto

x

y

**Utilizzo del
suolo:**

agricolo

Geologia:

Geomorfologia:

bassa pianura

Oggetto:

Area di frammenti fittili e materiale vario

Tipologia:

Incerto

Denominazione:

Localizzazione:

Puntuale

Misure:

Descrizione:

Affioramenti superficiali di selci lavorate ascrivibili al Neolitico antico

Cronologia: Preistoria (Neolitico antico)

**Modalità
rinvenimento:**

Bibliografia:

FONTANA 2006, p.192 n.16 Neolitico

Altre fonti:

Carta delle presenze: Tavola 4 di 9

Carta del Rischio:

Linea: Linea AV/AC Venezia - Trieste, tratta Portogruaro - Ronchi

Tipologia tracciato:

Progressiva tracciato: Km 18 + 528 m B.P.

Opere accessorie:

Distanza dal tracciato: 1.815 m ca.

**Distanza opere
accessorie:**

**Rischio relativo
tracciato:** nullo

**Rischio relativo
opere accessorie:**

Data compilazione: 23/11/2010

Compilatore: Rossella Lasi

N SCHEDA

00091

rimando altre
schede:

Provincia:

UD

Comune:

Muzzana del Turgnano

Località:

Muzzana del
Turgnano

Specifica:

campo sportivo

Quota slm:

5 m

**Vincoli
esistenti:**

**Dati
cartografici**

CTR f. 087143Q

Coordinate UTM

x

N 5075450

y

E 2373700

Coordinate 2° punto

x

y

**Utilizzo del
suolo:**

agricolo

Geologia:

terreno argilloso

Geomorfologia:

bassa pianura

Oggetto:

Abitato

Tipologia:

Residenziale

Denominazione:

Localizzazione:

Puntuale

Misure:

Descrizione:

Tre manufatti litici in selce scheggiata, databili genericamente all'età preistorica.
Insediamento dell'età del bronzo.

Cronologia:	Preistoria	Modalità rinvenimento:	
Bibliografia:		Altre fonti:	
BIVI, SALVADOR 1989			

Carta delle presenze:	Tavola 4 di 9	
Carta del Rischio:		
Linea:	Linea AV/AC Venezia - Trieste, tratta Portogruaro - Ronchi	
Tipologia tracciato:		
Progressiva tracciato:	Km 19 + 098 m B.P.	
Opere accessorie:		
Distanza dal tracciato:	1.935 m ca.	Distanza opere accessorie:
Rischio relativo tracciato:	nullo	Rischio relativo opere accessorie:

Data compilazione:	10/11/2010	Compilatore:	Rossella Lasi
---------------------------	------------	---------------------	---------------

N SCHEDA

00092

rimando altre
schede:**Provincia:**

UD

Comune:

Muzzana del Turgnano

Località:Muzzana del
Turgnano**Specifica:**

campo sportivo

Quota slm:

5 m

**Vincoli
esistenti:****Dati**

CTR f. 087143Q

cartografici**Coordinate UTM**

x 2373700

y 5075450

Coordinate 2° punto

x

y

**Utilizzo del
suolo:**

agricolo

Geologia:

terreno argilloso

Geomorfologia:

bassa pianura

Oggetto:

Area di frammenti fittili e materiale vario

Tipologia:

Viabilità/commerciale

Denominazione:**Localizzazione:**

Puntuale

Misure:

7.000 mq

Descrizione:

Il sito è stato scoperto da un appassionato locale nel 1986, quando venne alla luce per la prima volta materiale archeologico in seguito ad aratura. Nel 1988, durante una ricognizione di superficie sistematica, si delimitò un'area di circa 7.000 mq, nella quale, in corrispondenza di un colore più scuro del terreno, affioravano esclusivamente laterizi. La verifica del 1993, quando il terreno era coperto da vegetazione, ha permesso di rilevare una fitta presenza di materiali in superficie. Si sono notati, oltre ad elementi strutturali in laterizio (tegole, mattoni), talvolta di grandi dimensioni, anche frammenti di ceramica comune, di anfore e di pietra lavorata. Alla luce dei rinvenimenti avvenuti nel 2007, in seguito alla verifica d'impatto archeologico per la costruzione della strada complanare all'Autostrada Trieste Venezia, il sito va interpretato come punto di snodo sia della Via Annia, sia della strada per compendium diretta a Rivignano.

Cronologia:	età romana	Modalità rinvenimento:	Ricognizione 1986. Ricognizione programmata di superficie 1988. Rinvenimento e saggi di controllo stratigrafico in seguito alla verifica di impatto archeologico per la costruzione della strada complanare
Bibliografia:		Altre fonti:	CAR: UA 14 Muzzana
VENTURA, CIPRIANO, FONTANA, SALVADOR 2007, pp. 47-62			

Carta delle presenze:	Tavola 4 di 9		
Carta del Rischio:			
Linea:	Linea AV/AC Venezia - Trieste, tratta Portogruaro - Ronchi		
Tipologia tracciato:			
Progressiva tracciato:	Km 19 + 130 m B.P.		
Opere accessorie:			
Distanza dal tracciato:	1.748 m	Distanza opere accessorie:	
Rischio relativo tracciato:	nullo	Rischio relativo opere accessorie:	

Data compilazione: 15/11/2010 **Compilatore:** Rossella Lasi

N SCHEDA

00093

rimando altre
schede:**Provincia:**

UD

Comune:

Muzzana del Turgnano

Località:Muzzana del
Turgnano**Specifica:** Tarabane, accessibile da via roma, in corrispondenza
del n.118**Quota slm:**

3.8 m

**Vincoli
esistenti:****Dati**

CTR f. 087143Q

cartografici**Coordinate UTM**

x

2374200

y

B5075350

Coordinate 2° punto

x

y

**Utilizzo del
suolo:** seminativo**Geologia:**

Terreno argilloso

Geomorfologia:

bassa pianura

Oggetto:

Abitato

Tipologia:

Incerto

Denominazione:**Localizzazione:****Misure:**

3.500 mq

Descrizione:

Il sito è noto dagli anni '70 del secolo scorso. A più riprese, nell'area sono stati raccolti reperti di età romana e, in particolare, nel 1986 in occasione dell'espianto del vecchio vigneto furono ritrovati frammenti pertinenti ad otto anfore di cui due quasi intere, ora restaurate ed integrate e conservate presso il Municipio di Muzzana del Turgnano. Nel campo, il cui accesso era interdetto al momento delle ricognizioni effettuate per le campagne catalografiche, affioravano numerosissimi frammenti di ceramica, di anfore, di vetro e di laterizi; nella parte settentrionale dell'affioramento prevalevano invece, con notevole concentrazione, frammenti di anfore. L'area fu occupata in epoca romana da un insediamento di cui non è possibile stabilire la natura. È interessante notare che il sito si pone in corrispondenza di un nodo stradale, nel punto in cui dalla via Annia si dipartono sicuramente una strada (MDT 026), e forse due, verso nord. La posizione del sito può lasciar intendere che l'edificio vada posto in relazione (punto di sosta? centro di raccolta merci?) con il passaggio della strada. Lo stesso elevato numero di anfore potrebbe far intendere la

Cronologia:	Età romana (I secc. I a.C./ I d.C.)	Modalità rinvenimento:	<input checked="" type="checkbox"/> Ritrovamento casuale di superficie sec. XX/ anni Settanta. Ricognizione programmata di superficie effettuata per conto del Dipartimento di Scienze dell'Antichità dell'Università degli
	Bibliografia:		
	MAGGI, PRENC 1990, cc. 137-138; CARGNELUTTI 1993, p. 110; CARGNELUTTI 1994, 91, 93, 104	Altre fonti:	SIRPAC MdT 008; CAR: UA MUZZANA 15

Carta delle presenze:	Tavola 4 di 9		
Carta del Rischio:			
Linea:	Linea AV/AC Venezia - Trieste, tratta Portogruaro - Ronchi		
Tipologia tracciato:			
Progressiva tracciato:	Km 19 + 622 m B.P.		
Opere accessorie:			
Distanza dal tracciato:	2.044 m	Distanza opere accessorie:	
Rischio relativo tracciato:	nullo	Rischio relativo opere accessorie:	

Data compilazione: 15/11/2010 **Compilatore:** Rossella Lasi

N SCHEDA

00094

rimando altre
schede:

Provincia:

UD

Comune:

Muzzana del Turgnano

Località:

Specifica:

Fianco orientale di via Strappagallo, presso il plesso
scolastico

Quota slm:

4,8 m

**Vincoli
esistenti:**

**Dati
cartografici**

CTR f. 087143Q

Coordinate UTM

x

2374228

y

5075861

Coordinate 2° punto

x

y

**Utilizzo del
suolo:**

urbano

Geologia:

Geomorfologia:

bassa pianura

Oggetto:

Area di frammenti fittili e materiale vario

Tipologia:

Incerto

Denominazione:

Localizzazione:

Puntuale

Misure:

Descrizione:

Affioramenti superficiali di rilevanti quantità di selci lavorate ascrivibili al Neolitico antico

Cronologia: Preistoria (Neolitico antico)

**Modalità
rinvenimento:**

Bibliografia:

FONTANA 2006, p.192 n.13 Neolitico

Altre fonti:

Carta delle presenze: Tavola 4 di 9

Carta del Rischio:

Linea: Linea AV/AC Venezia - Trieste, tratta Portogruaro - Ronchi

Tipologia tracciato:

Progressiva tracciato: Km 19 + 645 m B.P.

Opere accessorie:

Distanza dal tracciato: 1.580 m ca.

**Distanza opere
accessorie:**

**Rischio relativo
tracciato:** nullo

**Rischio relativo
opere accessorie:**

Data compilazione: 23/11/2010

Compilatore: Rossella Lasi

N SCHEDA

00095

rimando altre
schede:

Provincia:

UD

Comune:

Muzzana del Turgnano

Località:

Roggia Cornar

Specifica:

Campi adiacenti Roggia Cornar e Via Pocenia, poche
centinaia di metri a nord di Muzzana

Quota slm:

6,10 m

**Vincoli
esistenti:**

**Dati
cartografici**

CTR f. 087143Q

Coordinate UTM

x

2373526

y

5076033

Coordinate 2° punto

x

y

**Utilizzo del
suolo:**

agricolo

Geologia:

Geomorfologia:

bassa pianura

Oggetto:

Area di frammenti fittili e materiale vario

Tipologia:

Incerto

Denominazione:

Localizzazione:

Puntuale

Misure:

Descrizione:

Affioramenti superficiali di selci lavorate ascrivibili al Neolitico antico

Cronologia:

Preistoria (Neolitico antico)

**Modalità
rinvenimento:**

Bibliografia:

FONTANA 2006, p.192 n.17 Neolitico

Altre fonti:

Carta delle presenze:

Tavola 4 di 9

Carta del Rischio:

Linea:

Linea AV/AC Venezia - Trieste, tratta Portogruaro - Ronchi

Tipologia tracciato:

Progressiva tracciato:

Km 19 + 130 m B.P.

Opere accessorie:

Distanza dal tracciato:

1.210 m ca.

**Distanza opere
accessorie:**

**Rischio relativo
tracciato:**

nullo

**Rischio relativo
opere accessorie:**

Data compilazione:

23/11/2010

Compilatore:

Rossella Lasi

N SCHEDA

00096

rimando altre
schede:

Provincia:

UD

Comune:

Muzzana del Turgnano

Località:

Specifica:

Fianco occidentale della SS. 353 della Bassa Friulana,
all'altezza del distributore di benzina

Quota slm:

5,40 m

**Vincoli
esistenti:**

**Dati
cartografici**

CTR f. 087142Q

Coordinate UTM

x

2375073

y

5076019

Coordinate 2° punto

x

y

**Utilizzo del
suolo:**

urbano

Geologia:

Geomorfologia: bassa pianura

Oggetto:

Area di frammenti fittili e materiale vario

Tipologia:

Incerto

Denominazione:

Localizzazione:

Puntuale

Misure:

Descrizione:

Affioramenti superficiali di selci lavorate ascrivibili al Neolitico antico

Cronologia:

Preistoria (Neolitico antico)

**Modalità
rinvenimento:**

Bibliografia:

FONTANA 2006, p.192 n.14 Neolitico

Altre fonti:

Carta delle presenze:

Tavola 4 di 9

Carta del Rischio:

Linea:

Linea AV/AC Venezia - Trieste, tratta Portogruaro - Ronchi

Tipologia tracciato:

Progressiva tracciato:

Km 20 + 375 m B.P.

Opere accessorie:

Distanza dal tracciato:

1.760 m ca.

**Distanza opere
accessorie:**

**Rischio relativo
tracciato:**

nullo

**Rischio relativo
opere accessorie:**

Data compilazione:

23/11/2010

Compilatore:

Rossella Lasi

N SCHEDA

00097

rimando altre
schede:**Provincia:**

UD

Comune:

Muzzana del Turgnano

Località:

Levada Grande

Specifica:**Quota slm:**

6,50 m

**Vincoli
esistenti:****Dati
cartografici**

CTR f. 087141Q

Coordinate UTM

x 2376325

y 5076710

Coordinate 2° punto

x

y

**Utilizzo del
suolo:**

agricolo

Geologia:

terreno argilloso

Geomorfologia:

bassa pianura

Oggetto:

Banco di anfore

Tipologia:

Produttivo

Denominazione:**Localizzazione:**

Puntuale

Misure:

prof. -1,5 m

Descrizione:

Nel sito vennero alla luce, nel 1983, in occasione dello scavo di un canale di scolo, circa 10 anfore frammentate. Esse si trovavano a 1,5 m dal piano di campagna. La ricognizione sul terreno ha consentito di verificare tracce di frequentazione antica nel campo posto ad est del canale, dove le arature determinano l'affioramento di alcuni radi frammenti di tegole.

Cronologia:	Età romana repubblicana	Modalità rinvenimento:	Ritrovamento casuale da scasso del 1983. Ricognizione programmata di superficie del 1988.
Bibliografia:		Altre fonti:	CAR: UA 02 Muzzana

Carta delle presenze:	Tavola 4 di 9		
Carta del Rischio:			
Linea:	Linea AV/AC Venezia - Trieste, tratta Portogruaro - Ronchi		
Tipologia tracciato:			
Progressiva tracciato:	Km 20 + 828 m B.P.		
Opere accessorie:			
Distanza dal tracciato:	1.235 m	Distanza opere accessorie:	
Rischio relativo tracciato:	nullo	Rischio relativo opere accessorie:	

Data compilazione: 15/11/2010 **Compilatore:** Rossella Lasi

N SCHEDA

00098

rimando altre
schede:**Provincia:**

UD

Comune:

Muzzana del Turgnano

Località:

Campeglio

Specifica:**Quota slm:**

7,2 m

**Vincoli
esistenti:****Dati
cartografici**

CTR f. 087141Q

Coordinate UTM

x 2376350

y 5076650

Coordinate 2° punto

x

y

**Utilizzo del
suolo:**

agricolo

Geologia:

terreno argilloso, ghiaioso misto a depositi sabbioso/argillosi

Geomorfologia:

bassa pianura

Oggetto:

Villa/domus

Tipologia:

Residenziale

Denominazione:**Localizzazione:**

Puntuale

Misure:

15.000 mq

Descrizione:

Affioramento di materiale archeologico, composto in prevalenza da laterizi, anfore, pietre e tessere musive, su di un'area vastissima, comprendente numerosi appezzamenti di terreno adibiti a pioppeto. Quando nel 1988 si effettuò nel sito una sistematica ricognizione, il terreno era stato appena arato, in quanto allora era coltivato a mais. Fu pertanto possibile delimitare all'interno dell'affioramento un'area di maggiore concentrazione di circa 12.000 mq, in cui erano riconoscibili tre zone con nuclei materiali ben distinti: nella prima, posta più a ovest, si osservarono frammenti di laterizi e di pietra lavorata, a volte coperta da malta; nella seconda e nella terza, localizzabili a est, si ritrovarono, oltre ad elementi strutturali in laterizio, frammenti di ceramica fine e comune, di anfore e di vetro. La seconda zona era poi caratterizzata da una fitta presenza di mattonelle pavimentali in cotto, mentre la terza si poteva a sua volta suddividere in un settore ricco di tessere musive bianche e nere e in un settore in cui si concentravano cubetti pavimentali in cotto.

Cronologia:	Età romana (repubblicana-tardoimperiale)	Modalità rinvenimento:	Ricognizioni 1980 e 1988.
	Bibliografia:		
		Altre fonti:	CAR: UA 03 Muzzana

Carta delle presenze:	Tavola 4 di 9		
Carta del Rischio:			
Linea:	Linea AV/AC Venezia - Trieste, tratta Portogruaro - Ronchi		
Tipologia tracciato:			
Progressiva tracciato:	Km 21 + 784 m B.P.		
Opere accessorie:			
Distanza dal tracciato:	1.670 m	Distanza opere accessorie:	
Rischio relativo tracciato:	nullo	Rischio relativo opere accessorie:	

Data compilazione: 15/11/2010 **Compilatore:** Rossella Lasi

N SCHEDA

00099

rimando altre
schede:

Provincia:

UD

Comune:

Muzzana del Turgnano

Località:

Casa Bianca

Specifica:

Quota slm:

7,00 m

**Vincoli
esistenti:**

**Dati
cartografici**

CTR f. 087141Q

Coordinate UTM

x

2376428

y

5076769

Coordinate 2° punto

x

y

**Utilizzo del
suolo:**

agricolo

Geologia:

terreno argilloso, ghiaioso misto a depositi sabbioso/argillosi

Geomorfologia:

bassa pianura

Oggetto:

Area di frammenti fittili e materiale vario

Tipologia:

Incerto

Denominazione:

Localizzazione:

Puntuale

Misure:

Descrizione:

Affioramenti superficiali di rilevanti quantità di selci lavorate ascrivibili al Neolitico

Cronologia: Preistoria (Neolitico)

**Modalità
rinvenimento:**

Bibliografia:

FONTANA 2006, p.192 n.12 Neolitico

Altre fonti:

Carta delle presenze: Tavola 4 di 9

Carta del Rischio:

Linea: Linea AV/AC Venezia - Trieste, tratta Portogruaro - Ronchi

Tipologia tracciato:

Progressiva tracciato: Km 21 + 918 m B.P.

Opere accessorie:

Distanza dal tracciato: 1.620 m ca.

**Distanza opere
accessorie:**

**Rischio relativo
tracciato:** nullo

**Rischio relativo
opere accessorie:**

Data compilazione: 23/11/2010

Compilatore: Rossella Lasi

N SCHEDA

00100

rimando altre
schede:

Provincia:

UD

Comune:

Muzzana del Turgnano

Località:

Stroppagallo

Specifica:

Quota slm:

7,00 m

**Vincoli
esistenti:**

**Dati
cartografici**

CTR f. 087141Q

Coordinate UTM

x

2374163

y

5077049

Coordinate 2° punto

x

y

**Utilizzo del
suolo:**

agricolo

Geologia:

terreno argilloso, ghiaioso misto a depositi sabbioso/argillosi

Geomorfologia:

bassa pianura

Oggetto:

Area di frammenti fittili e materiale vario

Tipologia:

Incerto

Denominazione:

Localizzazione:

Puntuale

Misure:

Descrizione:

Cronologia:

Preistoria (Mesolitico recente)

**Modalità
rinvenimento:**

Bibliografia:

FONTANA, 2006a

Altre fonti:

Carta delle presenze:

Tavola 4 di 9

Carta del Rischio:

Tavola 4 di 9

Linea:

Linea AV/AC Venezia - Trieste, tratta Portogruaro - Ronchi

Tipologia tracciato:

rilevato

Progressiva tracciato:

Km 19 + 962 m B.P.

Opere accessorie:

CB01-L2

Distanza dal tracciato:

450 m ca.

**Distanza opere
accessorie:**

417 m

**Rischio relativo
tracciato:**

medio

**Rischio relativo
opere accessorie:**

medio

Data compilazione:

16/11/2010

Compilatore:

Rossella Lasi

N SCHEDA

00101

rimando altre
schede:

Provincia:

UD

Comune:

Muzzana del Turgnano

Località:

Roggia Revonchio

Specifica:

Quota slm:

7,70 m

**Vincoli
esistenti:**

**Dati
cartografici**

CTR f. 087141Q

Coordinate UTM

x

2374524

y

5077356

Coordinate 2° punto

x

y

**Utilizzo del
suolo:**

agricolo

Geologia:

terreno argilloso, ghiaioso misto a depositi sabbioso/argillosi

Geomorfologia:

bassa pianura

Oggetto:

Area di frammenti fittili e materiale vario

Tipologia:

Incerto

Denominazione:

Localizzazione:

Puntuale

Misure:

Descrizione:

Affioramenti superficiali di selci lavorate ascrivibili al Neolitico antico

Cronologia:	Preistoria (Neolitico antico)	Modalità rinvenimento:	
Bibliografia:			
FONTANA 2006, p.192 n.15 Neolitico		Altre fonti:	

Carta delle presenze:	Tavola 4 di 9		
Carta del Rischio:	Tavola 4 di 9		
Linea:	Linea AV/AC Venezia - Trieste, tratta Portogruaro - Ronchi		
Tipologia tracciato:	rilevato		
Progressiva tracciato:	Km 20 + 412 m B.P.		
Opere accessorie:	CO-01-L2		
Distanza dal tracciato:	310 m ca.	Distanza opere accessorie:	55 m
Rischio relativo tracciato:	medio	Rischio relativo opere accessorie:	

Data compilazione: 23/11/2010 **Compilatore:** Rossella Lasi

N SCHEDA

00102

rimando altre
schede:

Provincia:

UD

Comune:

Muzzana del Turignano

Località:

La Favorita

Specifica:

Quota slm:

7,10 m

**Vincoli
esistenti:**

**Dati
cartografici**

CTR f. 087141Q

Coordinate UTM

x

2375248

y

5077302

Coordinate 2° punto

x

y

**Utilizzo del
suolo:**

agricolo

Geologia:

terreno argilloso

Geomorfologia:

bassa pianura

Oggetto:

Area di frammenti fittili e materiale vario

Tipologia:

Incerto

Denominazione:

Localizzazione:

Puntuale

Misure:

Descrizione:

Presenza di numerose selci lavorate affioranti sul terreno.

Cronologia:	Preistoria (Neolitico antico)	Modalità rinvenimento:	
Bibliografia:		Altre fonti:	
FONTANA, 2006a			

Carta delle presenze:	Tavola 4 di 9		
Carta del Rischio:	Tavola 4 di 9		
Linea:	Linea AV/AC Venezia - Trieste, tratta Portogruaro - Ronchi		
Tipologia tracciato:			
Progressiva tracciato:	Km 21 + 050 m B.P.		
Opere accessorie:	CO-01-L2		
Distanza dal tracciato:	650 m ca.	Distanza opere accessorie:	578 m
Rischio relativo tracciato:	basso	Rischio relativo opere accessorie:	basso

Data compilazione: 16/11/2010 **Compilatore:** Rossella Lasi

N SCHEDA

00103

rimando altre
schede:

Provincia:

UD

Comune:

Muzzana del Turgnano

Località:

La Favorita

Specifica:

Quota slm:

7,20 m

**Vincoli
esistenti:**

**Dati
cartografici**

CTR f. 087141Q

Coordinate UTM

x

2375525

y

5077676

Coordinate 2° punto

x

y

**Utilizzo del
suolo:**

agricolo

Geologia:

terreno argilloso

Geomorfologia:

bassa pianura

Oggetto:

Area di frammenti fittili e materiale vario

Tipologia:

Incerto

Denominazione:

Localizzazione:

Puntuale

Misure:

Descrizione:

Affioramenti superficiali di selci lavorate ascrivibili al Neolitico antico

Cronologia:	Preistoria (Neolitico antico)	Modalità rinvenimento:	
Bibliografia:		Altre fonti:	
FONTANA 2006, p.192 n.18 Neolitico			

Carta delle presenze:	Tavola 4 di 9		
Carta del Rischio:	Tavola 4 di 9		
Linea:	Linea AV/AC Venezia - Trieste, tratta Portogruaro - Ronchi		
Tipologia tracciato:			
Progressiva tracciato:	Km 21 + 418 m B.P.		
Opere accessorie:	CO-01-L2		
Distanza dal tracciato:	420 m ca.	Distanza opere accessorie:	780 m
Rischio relativo tracciato:	basso	Rischio relativo opere accessorie:	basso

Data compilazione: 23/11/2010 **Compilatore:** Rossella Lasi

N SCHEDA

00104

rimando altre
schede:**Provincia:**

UD

Comune:

Muzzana del Turgnano

Località:

Case Stroppagallo

Specifica:**Quota slm:**

7,80 m

**Vincoli
esistenti:****Dati
cartografici**

CTR f. 087141Q

Coordinate UTM

x

2374640

y

5078000

Coordinate 2° punto

x

y

**Utilizzo del
suolo:**

agricolo

Geologia:

terreno argilloso

Geomorfologia:

bassa pianura

Oggetto:

Area di frammenti fittili e materiale vario

Tipologia:

Residenziale

Denominazione:**Localizzazione:**

Puntuale

Misure:

23.000 mq

Descrizione:

Affioramento di materiale archeologico vario, prevalentemente laterizio, su di un'area piuttosto vasta, comprendente più appezzamenti di terreno, posta circa 100 m a nord dell'autostrada. La zona di massima concentrazione, estesa per ca. 5.000 mq, è caratterizzata dalla presenza di anfore e ceramica comune nel settore occidentale, di anfore, ceramica fine e tessere musive nella parte orientale. Materiale laterizio e ceramico è visibile anche nelle sezioni delle scoline che attraversano l'area di affioramento. Nel corso di ricognizioni effettuate da appassionati alla fine degli anni '80, sono stati raccolti numerosi reperti, fra cui lastre marmoree e un frammento di base di colonna in pietra.

Cronologia:	Età romana (repubblicana-tardoimperiale)	Modalità rinvenimento:	Ricognizioni della fine degli anni '80.
Bibliografia:		Altre fonti:	CAR: UA 04 Muzzana

Carta delle presenze:	Tavola 4 di 9		
Carta del Rischio:	Tavola 4 di 9		
Linea:	Linea AV/AC Venezia - Trieste, tratta Portogruaro - Ronchi		
Tipologia tracciato:	scotolare a via superiore		
Progressiva tracciato:	Km 20 + 710 m B.D.		
Opere accessorie:			
Distanza dal tracciato:	145 m	Distanza opere accessorie:	
Rischio relativo tracciato:	medio alto	Rischio relativo opere accessorie:	

Data compilazione: 15/11/2010 **Compilatore:** Rossella Lasi

N SCHEDA

00105

rimando altre
schede:**Provincia:**

UD

Comune:

Muzzana del Turgnano

Località:

Casali Franceschinis

Specifica:

Treolo

Quota slm:

9,5 m

**Vincoli
esistenti:****Dati
cartografici**

CTR f. 087141Q

Coordinate UTM

x

2375650

y

5078525

Coordinate 2° punto

x

y

**Utilizzo del
suolo:**

agricolo

Geologia:

terreno argilloso

Geomorfologia:

bassa pianura

Oggetto:

Area di frammenti fittili e materiale vario

Tipologia:

Residenziale

Denominazione:**Localizzazione:**


Puntuale

Misure:

27.000 mq

Descrizione:

Fitta concentrazione di materiale archeologico, prevalentemente laterizio, in alcuni campi arati posti alla confluenza della roggia Revonchio con il canale Cragno. L'area di affioramento è caratterizzata nella parte settentrionale da frammenti di ceramica fine e comune, di vetro, di intonaco dipinto; nella parte meridionale si concentrano, invece, frammenti di tegole, anfore, di ceramica comune, mattonelle in cotto e materiale refrattario. Vi è inoltre la presenza di grossi frammenti squadrati di pietra non locale. Circa 100 m ad ovest, in corrispondenza della confluenza dei due canali, vi è poi una seconda più piccola area di concentrazione, la quale risulta del tutto distaccata da quella sopra descritta.

Cronologia:	Età romana (seconda metà del I sec. a.C - II sec. d.C.)	Modalità rinvenimento:	Ricognizione programmata di superficie del 1988.
Bibliografia:		Altre fonti:	CAR: UA 01 Muzzana
			

Carta delle presenze:	Tavola 4 di 9		
Carta del Rischio:	Tavola 4 di 9		
Linea:	Linea AV/AC Venezia - Trieste, tratta Portogruaro - Ronchi		
Tipologia tracciato:	rilevato		
Progressiva tracciato:	Km 21 + 690 m B.D.		
Opere accessorie:			
Distanza dal tracciato:	195 m	Distanza opere accessorie:	
Rischio relativo tracciato:	medio	Rischio relativo opere accessorie:	

Data compilazione: 15/11/2010 **Compilatore:** Rossella Lasi

N SCHEDA

00106

rimando altre
schede:**Provincia:**

UD

Comune:

Pocenia

Località:

Stroppagallo

Specifica:**Quota slm:**

10 m

**Vincoli
esistenti:****Dati
cartografici**

CTR f. 087141Q

Coordinate UTM

x

2374825

y

05078725

Coordinate 2° punto

x

y

**Utilizzo del
suolo:**

seminativo

Geologia:**Geomorfologia:**

bassa pianura

Oggetto:

Area di frammenti fittili e materiale vario

Tipologia:

Residenziale

Denominazione:**Localizzazione:**

Puntuale

Misure:

7.000 mq ca.

Descrizione:

Nell'area archeologica l'affioramento di materiale archeologico è attualmente abbastanza rado e sparpagliato a seguito della costante ripulitura del terreno. Fino agli inizi degli anni '80, invece, nel sito era presente un dosso sul quale emergevano in abbondanza resti di età romana. Tale dosso successivamente è stato spianato; durante tali lavori sono stati portati alla luce i resti di alcuni grandi ceppi d'albero e tronchi, oltre a molto materiale archeologico. Al momento della ricognizione effettuata nel 1988 è stato possibile riconoscere distintamente la presenza di due aree di maggior concentrazione di materiale, distanti l'una dall'altra circa 50 metri ed entrambe tagliate da scoline che ne mettevano in luce parte delle strutture sottostanti ancora in situ ed ipoteticamente identificate come strutture murarie in fase di crollo. In particolare nella scolina più occidentale sono state messe in luce due sacche di materiale, la prima lunga 0,94 metri, la seconda 3,70; in quella orientale è stata individuata un'unica sacca di materiali di dimensioni molto modeste. I materiali posti a circa 0,40 m dalla superficie di campagna erano posti a diretto contatto con il substrato sterile di fondo

Cronologia: Età romana (secc. I a.C.-I d.C.)

**Modalità
rinvenimento:**

Ritrovamento casuale di superficie
sec. XX/ anni Settanta. Ricognizione
programmata di superficie
effettuata per conto del
Dipartimento di Scienze
dell'Antichità dell'Università degli

Bibliografia:

MAGGI 1992, n. 59

Altre fonti:

SIRPAC POC 010

Carta delle presenze: Tavola 4 di 9

Carta del Rischio: Tavola 4 di 9

Linea: Linea AV/AC Venezia - Trieste, tratta Portogruaro - Ronchi

Tipologia tracciato:

Progressiva tracciato: Km 21 + 164 m B.D.

Opere accessorie:

Distanza dal tracciato: 760 m

**Distanza opere
accessorie:**

**Rischio relativo
tracciato:** basso

**Rischio relativo
opere accessorie:**

Data compilazione:

12/11/2010

Compilatore:

Rossella Lasi

N SCHEDA

00107

rimando altre
schede:

Provincia:

UD

Comune:

Muzzana del Turgnano

Località:

Casali Franceschinis

Specifica:

Fianco occidentale di Via Castions, poche centinaia di
metri a sud di Casali Franceschinis

Quota slm:

8,00 m

**Vincoli
esistenti:**

**Dati
cartografici**

CTR f. 087141Q

Coordinate UTM

x

2376117

y

5078132

Coordinate 2° punto

x

y

**Utilizzo del
suolo:**

agricolo

Geologia:

Geomorfologia:

bassa pianura

Oggetto:

Area di frammenti fittili e materiale vario

Tipologia:

Incerto

Denominazione:

Localizzazione:

Puntuale

Misure:

Descrizione:

Affioramenti superficiali di rilevanti quantità di selci lavorate ascrivibili al Neolitico

Cronologia: Preistoria (Neolitico)

**Modalità
rinvenimento:**

Bibliografia:

FONTANA 2006, p.192 n.10 Neolitico

Altre fonti:

Carta delle presenze: Tavola 4 di 9

Carta del Rischio: Tavola 4 di 9

Linea: Linea AV/AC Venezia - Trieste, tratta Portogruaro - Ronchi

Tipologia tracciato: Viadotto Cormor

Progressiva tracciato: Km 22 + 182 m B.P.

Opere accessorie:

Distanza dal tracciato: 240 m ca.

**Distanza opere
accessorie:**

**Rischio relativo
tracciato:** medio alto

**Rischio relativo
opere accessorie:**

Data compilazione: 23/11/2010

Compilatore: Rossella Lasi

N SCHEDA

00108

rimando altre
schede:**Provincia:**

UD

Comune:

Pocenia

Località:

Roveredo

Specifica:

Rive dal Fas / Stroppagallo

Quota slm:

10,7 m

**Vincoli
esistenti:****Dati
cartografici**

CTR f. 087102Q

Coordinate UTM

x 2375100 y 5079675

Coordinate 2° punto

x y

**Utilizzo del
suolo:**

agricolo

Geologia:

terreno argilloso

Geomorfologia:

bassa pianura

Oggetto:

Area di frammenti fittili e materiale vario

Tipologia:

Residenziale/produttivo

Denominazione:**Localizzazione:**

Puntuale

Misure:

28.000 mq

Descrizione:

Affioramento di materiale, costituito esclusivamente da materiale laterizio. L'area è attraversata da un canale ed è caratterizzata da due zone di maggiore concentrazione: la prima si trova nella parte nord-occidentale del terreno, mentre la seconda, più piccola, è ubicata quasi al centro; quest'ultima è contraddistinta dalla presenza di numerosi scarti di fornace. Il sito è stato individuato nel 1975 da alcuni appassionati locali, in seguito all'affioramento in superficie, determinato dalle arature, di numerose tegole (anche bollate), di ceramica, di frammenti vitrei e metallici, di tessere musive e di elementi pavimentali in cotto.

Cronologia: Età romana (I sec. a.C.-III sec. d.C.) **Modalità rinvenimento:** Ricognizione di superficie del 1975. Ricognizione programmata del 1988.

Bibliografia:

MAGGI 1992

Altre fonti: CAR: UA03 POCENIA

Carta delle presenze: Tavola 4 di 9

Carta del Rischio:

Linea: Linea AV/AC Venezia - Trieste, tratta Portogruaro - Ronchi

Tipologia tracciato:

Progressiva tracciato: Km 21 + 774 m B.D.

Opere accessorie:

Distanza dal tracciato: 1.485 m

Distanza opere accessorie:

Rischio relativo tracciato: nullo

Rischio relativo opere accessorie:

Data compilazione: 15/11/2010

Compilatore: Rossella Lasi

N SCHEDA

00109

rimando altre
schede:

Provincia:

UD

Comune:

Pocenia

Località:

Paradiso

Specifica:

Pravidal

Quota slm:

9,50 m

**Vincoli
esistenti:**

**Dati
cartografici**

CTR f. 087102Q

Coordinate UTM

x

2375638

y

5079672

Coordinate 2° punto

x

y

**Utilizzo del
suolo:**

agricolo

Geologia:

Geomorfologia: bassa pianura

Oggetto:

Materiale sporadico

Tipologia:

Incerto

Denominazione:

Localizzazione:

Puntuale

Misure:

Descrizione:

Ascia in pietra levigata

Cronologia: Protostoria (Età del Bronzo Finale)

**Modalità
rinvenimento:**

Bibliografia:

FONTANA 2006, p.213 n.40 Bronzo

Altre fonti:

Carta delle presenze: Tavola 4 di 9

Carta del Rischio:

Linea: Linea AV/AC Venezia - Trieste, tratta Portogruaro - Ronchi

Tipologia tracciato: Viadotto Cormor

Progressiva tracciato: Km 22 + 394 m B.D.

Opere accessorie:

Distanza dal tracciato: 1.345 m ca.

**Distanza opere
accessorie:**

**Rischio relativo
tracciato:** nullo

**Rischio relativo
opere accessorie:**

Data compilazione: 23/11/2010

Compilatore: Rossella Lasi

N SCHEDA

00110

rimando altre
schede:

Provincia:

UD

Comune:

Pocenia

Località:

Paradiso

Specifica:

Quota slm:

10,50 m

**Vincoli
esistenti:**

**Dati
cartografici**

CTR f. 087102Q

Coordinate UTM

x

2375841

y

5080185

Coordinate 2° punto

x

y

**Utilizzo del
suolo:**

agricolo

Geologia:

Geomorfologia:

bassa pianura

Oggetto:

Materiale sporadico

Tipologia:

Denominazione:

Localizzazione:

Generica

Misure:

Descrizione:

Ascia a martello dell'Eneolitico, ascia ad alette mediane, databile tra il pieno e il tardo Bronzo Finale.

Cronologia:

Preistoria

**Modalità
rinvenimento:**

Rinvenimento occasionale

Bibliografia:

CANDUSSIO 1991, pp.38-40; Le asce forate 1996, p.299;
CASSOLA GUIDA 1999a, p.58; CIVIDINI 2002, p.17;
CORAZZA, SIMEONI, ZENDRON, p.83

Altre fonti:

Carta delle presenze:

Tavola 4 di 9

Carta del Rischio:

Linea:

Linea AV/AC Venezia - Trieste, tratta Portogruaro - Ronchi

Tipologia tracciato:

Viadotto Cormor

Progressiva tracciato:

Km 22 + 762 m B.D.

Opere accessorie:

Distanza dal tracciato:

1.730 m ca.

**Distanza opere
accessorie:**

**Rischio relativo
tracciato:**

nullo

**Rischio relativo
opere accessorie:**

Data compilazione:

18/11/2010

Compilatore:

Rossella Lasi

N SCHEDA

00111

rimando altre
schede:**Provincia:**

UD

Comune:

Latisana

Località:

Crosere

Specifica: Pravidal / Risere**Quota slm:**

10,7 m

**Vincoli
esistenti:****Dati
cartografici**

CTR f. 087102Q

Coordinate UTM

x 2376300

y 5079725

Coordinate 2° punto

x

y

**Utilizzo del
suolo:**

seminativo

Geologia:

Terreno ghiaioso misto a depositi sabbioso-argillosi

Geomorfologia: bassa pianura**Oggetto:**

Area di frammenti fittili e materiale vario

Tipologia:

Residenziale

Denominazione:**Localizzazione:**

Puntuale

Misure:

7.500 mq

Descrizione:

Nel sito, individuato fin dalla fine degli anni '50, furono raccolte alcune "ciambelle" frammiste a materiale bruciato, che avevano fatto pensare alla presenza di una fornace. Le ricognizioni effettuate successivamente, a partire dalla fine degli anni '80, hanno permesso di verificare che l'area archeologica, ampiamente danneggiata dai lavori agricoli, presenta tre aree di concentrazione di materiale immerse in un terriccio a matrice più scura e disposte su due linee parallele: la prima, di dimensioni maggiori, si colloca ad est mentre le altre due ad ovest. I materiali recuperati nel sito fanno ipotizzare che nell'area vi fosse un insediamento a carattere abitativo, probabilmente una villa, visto il ritrovamento di alcune tessere musive.

Cronologia:	Età romana	Modalità rinvenimento:	Indagine territoriale Sec. XX/ anni Cinquanta. Ricognizione programmata di superficie effettuata per conto del Dipartimento di Scienze dell'Antichità dell'Università degli
	Bibliografia:		
	MAGGI 1992, n. 53	Altre fonti:	SIRPAC POC 004; CAR: UA POCENIA 02

Carta delle presenze:	Tavola 4 di 9		
Carta del Rischio:			
Linea:	Linea AV/AC Venezia - Trieste, tratta Portogruaro - Ronchi		
Tipologia tracciato:	Viadotto Cormor		
Progressiva tracciato:	Km 22 + 953 m B.D.		
Opere accessorie:			
Distanza dal tracciato:	1.040 m	Distanza opere accessorie:	
Rischio relativo tracciato:	nullo	Rischio relativo opere accessorie:	

Data compilazione: 12/11/2010 **Compilatore:** Rossella Lasi

N SCHEDA

00112

rimando altre
schede:

Provincia:

UD

Comune:

Porpetto

Località:

Pampaluna-Boscat,
presso il fiume

Specifica:

presso il fiume Zellina

Quota slm:

7,90 m

Vincoli

esistenti:

Dati

CTR f. 087154Q

cartografici

Coordinate UTM

x 2378347

y 5078258

Coordinate 2° punto

x

y

**Utilizzo del
suolo:**

agricolo

Geologia:

Geomorfologia:

pianura

Oggetto:

Materiale sporadico

Tipologia:

Denominazione:

Localizzazione:

Generica

Misure:

Descrizione:

Bilanciere di piroga datato all'inizio dell'età del Bronzo.

Cronologia:	Preistoria	Modalità rinvenimento:	Rinvenimento occasionale
Bibliografia:		Altre fonti:	
CORAZZA, SIMEONI, ZENDRON, p.84			

Carta delle presenze:	Tavola 5 di 9	
Carta del Rischio:	Tavola 5 di 9	
Linea:	Linea AV/AC Venezia - Trieste, tratta Portogruaro - Ronchi	
Tipologia tracciato:	Viadotto Cormor	
Progressiva tracciato:	Km 24 + 526 m B.P.	
Opere accessorie:		
Distanza dal tracciato:	940 m ca.	Distanza opere accessorie:
Rischio relativo tracciato:	basso	Rischio relativo opere accessorie:

Data compilazione: 18/11/2010 **Compilatore:** Rossella Lasi

N SCHEDA

00113

rimando altre
schede:

Provincia:

UD

Comune:

San Giorgio di Nogaro

Località:

Pampaluna

Specifica:

Podere proprietà del signor Minute Corrado

Quota slm:

8,70 m

**Vincoli
esistenti:**

**Dati
cartografici**

CTR f. 087154Q

Coordinate UTM

x

2378923

y

5078301

Coordinate 2° punto

x

y

**Utilizzo del
suolo:**

agricolo

Geologia:

Geomorfologia:

pianura

Oggetto:

Area di frammenti fittili e materiale vario

Tipologia:

Insediativa

Denominazione:

Localizzazione:

Puntuale

Misure:

Descrizione:

Tegoloni bollati, elementi di colonnina, due tappi d'anfora, framm. di ceramica in vernice nera.

Cronologia:	Età romana	Modalità rinvenimento:	Ricognizione archeologica del 1981
Bibliografia:		Altre fonti:	Archivio SFVG-sede di Udine: Faldone Archeologia-Località Provincia di Udine A-P

Carta delle presenze:	Tavola 5 di 9		
Carta del Rischio:	Tavola 5 di 9		
Linea:	Linea AV/AC Venezia - Trieste, tratta Portogruaro - Ronchi		
Tipologia tracciato:			
Progressiva tracciato:	Km 25 + 390 m B.P.		
Opere accessorie:			
Distanza dal tracciato:	930 m ca.	Distanza opere accessorie:	
Rischio relativo tracciato:	basso	Rischio relativo opere accessorie:	

Data compilazione: 23/11/2010 **Compilatore:** Rossella Lasi

N SCHEDA

00114

rimando altre
schede:**Provincia:**

UD

Comune:

San Giorgio di Nogaro

Località:Zellina - Mas dal
Bosco**Specifica:**Campo adiacente al Fiume Zellina, qualche chilometro
a nord del centro di Zellina**Quota slm:**

6,80 m

**Vincoli
esistenti:****Dati
cartografici**

CTR f. 087154Q

Coordinate UTM

x

2378083

y

5077951

Coordinate 2° punto

x

y

**Utilizzo del
suolo:**

agricolo

Geologia:**Geomorfologia:** pianura**Oggetto:**

Area di frammenti fittili e materiale vario

Tipologia:

Incerto

Denominazione:**Localizzazione:**

Puntuale

Misure:**Descrizione:**Rinvenimento di un'ascia martello e numerose schegge di selce. Da evidenziare che a poca
distanza fu rinvenuto un tronco con tracce di lavorazione, datato radiometricamente al
Bronzo Antico.

Cronologia: Preistoria (Eneolitico - Bronzo Antico)

Modalità rinvenimento:

Bibliografia:

FONTANA 2006, p.192 n. 12 Eneolitico

Altre fonti:

Carta delle presenze: Tavola 5 di 9

Carta del Rischio:

Linea: Linea AV/AC Venezia - Trieste, tratta Portogruaro - Ronchi

Tipologia tracciato: Viadotto Cormor

Progressiva tracciato: Km 24 + 090 m B.P.

Opere accessorie:

Distanza dal tracciato: 1.170 m ca.

Distanza opere accessorie:

Rischio relativo tracciato: nullo

Rischio relativo opere accessorie:

Data compilazione: 23/11/2010

Compilatore: Rossella Lasi

N SCHEDA

00115

rimando altre
schede:**Provincia:**

UD

Comune:

San Giorgio di Nogaro

Località: Zellina**Specifica:** Casali di Sopra**Quota slm:**

6.8 m

**Vincoli
esistenti:****Dati
cartografici**

CTR f. 087154Q

Coordinate UTM

x

2378430

y

5077680

Coordinate 2° punto

x

y

**Utilizzo del
suolo:**

seminativo

Geologia:**Geomorfologia:** bassa pianura**Oggetto:**

Area di frammenti fittili e materiale vario

Tipologia:

Incerto

Denominazione:**Localizzazione:**

Puntuale

Misure:

2.400 mq

Descrizione:

Il sito è noto dal 1870 circa. L'area di affioramento è caratterizzata dalla presenza in superficie di materiale molto sparso e piuttosto frammentato, tra cui prevalgono reperti probabilmente riconducibili ad età romana. Non è possibile stabilire se i materiali si trovino in situ o se non siano piuttosto il risultato di riporti.

Cronologia:	Età romana	Modalità rinvenimento:	<input checked="" type="checkbox"/> Ritrovamento casuale di superficie 1870 circa. Ricognizione programmata di superficie effettuata per conto della Soprintendenza ai B.A.A.A.S. del Friuli Venezia Giulia 1994.
	Bibliografia:	Altre fonti:	SIRPAC SGN 021

Carta delle presenze:	Tavola 5 di 9		
Carta del Rischio:			
Linea:	Linea AV/AC Venezia - Trieste, tratta Portogruaro - Ronchi		
Tipologia tracciato:	Viadotto Cormor		
Progressiva tracciato:	Km 24 + 448 m B.P.		
Opere accessorie:			
Distanza dal tracciato:	1.480 m	Distanza opere accessorie:	
Rischio relativo tracciato:	nullo	Rischio relativo opere accessorie:	

Data compilazione: 12/11/2010 **Compilatore:** Rossella Lasi

N SCHEDA

00116

rimando altre
schede:**Provincia:**

UD

Comune:

San Giorgio di Nogaro

Località:

Zellina

Specifica:

Casali di Sopra

Quota slm:

7 m

**Vincoli
esistenti:****Dati
cartografici**

CTR f. 087154Q

Coordinate UTM

x

2378680

y

5077640

Coordinate 2° punto

x

y

**Utilizzo del
suolo:**

seminativo

Geologia:**Geomorfologia:** bassa pianura**Oggetto:**

Area di frammenti fittili e materiale vario

Tipologia:

Residenziale

Denominazione:**Localizzazione:****Misure:**

10.000 mq

Descrizione:

Il sito è noto dagli anni Settanta del secolo scorso. L'area archeologica è caratterizzata da uno spargimento di materiale piuttosto frammentato immerso in una matrice più scura del terreno circostante. Al suo interno si possono riconoscere due distinte aree di concentrazione: "A" e "B". "A", di circa 1.000 mq e posta a sud, presenta maggior abbondanza di materiali per quanto riguarda sia la qualità che la quantità e tra i materiali individuati vi sono numerose tessere musive e frammenti di lucerne. "B", di circa 1.800 mq., presenta minor abbondanza di materiali e mancano le tessere musive mentre si rinvencono in abbondanza mattonelle pavimentali in laterizio. Durante una delle ricognizioni effettuate negli anni passati, è stato possibile rinvenire in quest'area, immediatamente dopo un'aratura profonda, abbondanti tracce di combustione rese evidenti dalla presenza di materiali con patina annerita e di alcune chiazze di cenere nel terreno. Nell'area si può riconoscere la presenza di una villa con la pars dominica a sud e la pars rustica a nord. Non è possibile invece stabilire se le tracce di combustione rinvenute nella zona "B" siano da riferire ad un

Cronologia:	Età romana	Modalità rinvenimento:	<input checked="" type="checkbox"/> Ritrovamento casuale di superficie <input checked="" type="checkbox"/> sec. XX/ anni Settanta. Ricognizione programmata di superficie effettuata per conto della Soprintendenza ai B.A.A.A.S. del Friuli Venezia Giulia 1994.
Bibliografia:		Altre fonti:	SIRPAC SGN 007
CARGNELUTTI 1992, p. 102, fig.1; CARGNELUTTI 1993, pp. 103, 105, 108 e 111; CARGNELUTTI 1994, pp. 91 e 101			

Carta delle presenze:	Tavola 5 di 9		
Carta del Rischio:			
Linea:	Linea AV/AC Venezia - Trieste, tratta Portogruaro - Ronchi		
Tipologia tracciato:	Viadotto Cormor		
Progressiva tracciato:	Km 24 + 933 m B.P.		
Opere accessorie:			
Distanza dal tracciato:	1.510 m	Distanza opere accessorie:	
Rischio relativo tracciato:	nullo	Rischio relativo opere accessorie:	

Data compilazione: 12/11/2010 **Compilatore:** Rossella Lasi

N SCHEDA

00117

rimando altre
schede:**Provincia:**

UD

Comune:

San Giorgio di Nogaro

Località:

Zellina

Specifica:

Zellina

Quota slm:

26.8 m

**Vincoli
esistenti:****Dati
cartografici**

CTR f. 087154Q

Coordinate UTM

x

2378525

y

5077178

Coordinate 2° punto

x

y

**Utilizzo del
suolo:** seminativo**Geologia:****Geomorfologia:** bassa pianura**Oggetto:**

Struttura muraria

Tipologia:

Incerto

Denominazione:**Localizzazione:**

Generica

Misure:**Descrizione:**

" ... in questo fondo, il Citossi urtò coll'aratro ed estrasse una sezione longitudinale di colonna, alta 1 metro circa, senza iscrizioni, e, negli scavi onde rintracciare la via (scil. Annia), si rinvennero fondamenta di muratura, rottami d'anfore di varie dimensioni, di pentole di terra cotta, alcune ossa e denti di cavallo, più tre monete in rame, delle quali, due piccole irrecognoscibili perchè troppo consunte; una, di medio modello, appartenente a Vespasiano (G. Canciani, Relazione della sub-commissione di S. Giorgio di Nogaro per la topografia delle Venezia nell'età romana. Dall'Ausa alla Zellina, Regia Deputazione di Storia Patria, Venezia 1885) (Non è difficile che qui fosse la Mutatio ad Undecimum ricordata dall'Itinerario Gerosolimitano. La distanza da Aquileia corrisponderebbe - F. Stefani) ...". Attualmente in superficie non vi sono tracce che permettano l'esatto posizionamento del recupero. Le caratteristiche del materiale rinvenuto e la nota al testo di F. Stefano (benché paia improbabile la sua ipotesi di identificazione di questi resti con la Mansio ad Undecimum), fanno ipotizzare la presenza di un insediamento a carattere abitativo di tipologia non

Cronologia:	Età romana	Modalità rinvenimento:	Ritrovamento casuale da scasso 1882. Ricognizione programmata di superficie effettuata per conto della Soprintendenza ai B.A.A.A.S. del Friuli Venezia Giulia 1994.
	Bibliografia:	Altre fonti:	☑SIRPAC SGN 024

Carta delle presenze:	Tavola 5 di 9		
Carta del Rischio:			
Linea:	Linea AV/AC Venezia - Trieste, tratta Portogruaro - Ronchi		
Tipologia tracciato:	Viadotto Cormor		
Progressiva tracciato:	Km 24 + 512 m B.P.		
Opere accessorie:			
Distanza dal tracciato:	2.030 m ca.	Distanza opere accessorie:	
Rischio relativo tracciato:	nullo	Rischio relativo opere accessorie:	

Data compilazione: 12/11/2010 **Compilatore:** Rossella Lasi

N SCHEDA

00118

rimando altre
schede:**Provincia:**

UD

Comune:

San Giorgio di Nogaro

Località:

Zellina

Specifica:

Zellina

Quota slm:

6.8 m

Vincoli**esistenti:****Dati****cartografici**

CTR f. 087154Q

Coordinate UTM

x 2378439

y 5076919

Coordinate 2° punto

x

y

**Utilizzo del
suolo:**

urbano

Geologia:**Geomorfologia:**

bassa pianura

Oggetto:

Necropoli

Tipologia:

Funerario

Denominazione:**Localizzazione:**

Generica

Misure:**Descrizione:**

Necropoli, forse del tipo "alla cappuccina" o in cassa, posta in prossimità del passaggio della Via Annia (strada in uso tra il II sec. a.C. e il VI-VII sec. d.C.). Il sito è noto dal 1870 circa: " ... nel fondo portante il mappale n. 1253, di proprietà di Domenico Sguazzin di Zellina, alla profondità di 80 centimetri si scopersero due sepolcri composti di mattoni, taluno dei quali colla ben nota marca: EPDORVM (lettura errata di [...]EPIDIORVM[...]) rimarcabile per l'aggiustatezza e nettezza d'impressione. Eccettuati alcuni rimasugli d'ossa, queste tombe nulla contenevano che meritasse speciale menzione. Nelle vicinanze, si trovarono pure ossa, e denti di cavallo ..." (vedi G. Canciani, Relazione della sub-commissione di S. Giorgio di Nogaro per la topografia delle Venezia nell'età romana. Dall'Ausa alla Zellina, Regia Deputazione di Storia Patria, Venezia 1885). Attualmente in superficie non vi sono tracce che permettano l'esatto posizionamento del recupero.

Cronologia: Età romana (tra il II sec. a.C. e il VI-VII sec. d.C.)

Bibliografia:

Commissione 1885

Modalità rinvenimento: Ritrovamento casuale da scasso 1870 circa. Ricognizione programmata di superficie effettuata per conto della Soprintendenza ai B.A.A.A.S. del Friuli Venezia Giulia 1994.

Altre fonti: SIRPAC SGN 022

Carta delle presenze: Tavola 5 di 9

Carta del Rischio:

Linea: Linea AV/AC Venezia - Trieste, tratta Portogruaro - Ronchi

Tipologia tracciato: Viadotto Cormor

Progressiva tracciato: Km 24 + 240 m B.P.

Opere accessorie:

Distanza dal tracciato: 2.270 m ca.

Distanza opere accessorie:

Rischio relativo tracciato: nullo

Rischio relativo opere accessorie:

Data compilazione: 12/11/2010

Compilatore: Rossella Lasi

N SCHEDA

00119

rimando altre
schede:**Provincia:**

UD

Comune:

San Giorgio di Nogaro

Località:

Zellina

Specifica:

Zellina

Quota slm:

7.3 m

**Vincoli
esistenti:****Dati
cartografici**

CTR f. 087154Q

Coordinate UTM

x

2378321

y

5076802

Coordinate 2° punto

x

y

**Utilizzo del
suolo:** edificato**Geologia:****Geomorfologia:** bassa pianura**Oggetto:**

Miliare

Tipologia:

Viabilità/commerciale

Denominazione:**Localizzazione:**

Generica

Misure:**Descrizione:**

... vicino all'abitazione (scil. di Sguazzina Santo) nel novembre del 1881, si rinvenne un'altra colonna miliare, con la seguente iscrizione: D N VAL LICINI / ANO LICINIO / PIO FELICI IN / VICTO AVG. Il punto in cui venne trovata questa miliare, corrisponde a due miglia romane dal luogo ove si estrasse la prima colonna miliare di Chiarisacco ... Anche questa colonna venne spedita al Museo Civico di Udine dal Rev. Parroco D.D. Pancini, che primo s'accorse della medesima ..." (G. Canciani, Relazione della sub-commissione di S. Giorgio di Nogaro per la topografia delle Venezia nell'età romana. Dall'Ausa alla Zellina, Regia Deputazione di Storia Patria, Venezia 1885). Sulla base della cartografia disponibile non è facilmente identificabile l'esatto punto di rinvenimento del miliare, collocandosi in un'area edificata. L'area di ritrovamento del miliare si colloca a ridosso del tracciato della Via Annia (strada in uso tra il II sec. a.C. e il VI-VII sec. d.C.).

Cronologia:	Età romana (dal 313 d.C.)	Modalità rinvenimento:	<input checked="" type="checkbox"/> Ritrovamento casuale da scasso 1881. Ricognizione programmata di superficie effettuata per conto della Soprintendenza ai B.A.A.A.S. del Friuli Venezia Giulia 1994.
	Bibliografia: PAIS 1884-1888, 1062; Commissione 1885; BERTACCHI 1979, p. 260; BASSO 1986, pp.181-183	Altre fonti:	SGN 023

Carta delle presenze:	Tavola 5 di 9		
Carta del Rischio:			
Linea:	Linea AV/AC Venezia - Trieste, tratta Portogruaro - Ronchi		
Tipologia tracciato:	Viadotto Cormor		
Progressiva tracciato:	Km 23 + 950 m B.P.		
Opere accessorie:			
Distanza dal tracciato:	2.350 m ca.	Distanza opere accessorie:	
Rischio relativo tracciato:	nullo	Rischio relativo opere accessorie:	

Data compilazione: 12/11/2010 **Compilatore:** Rossella Lasi

N SCHEDA

00120

rimando altre
schede:

Provincia:

UD

Comune:

San Giorgio di Nogaro

Località:

Zellina

Specifica:

Case Feruglio

Quota slm:

Tra 6,10 e 7,30 m

Vincoli
esistenti:Dati
cartografici

CTR f. 087154Q

Coordinate UTM

x

2377625

y

5076625

Coordinate 2° punto

x

y

Utilizzo del
suolo:

agricolo

Geologia:

Geomorfologia:

 bassa pianura

Oggetto:

Area di frammenti fittili e materiale vario

Tipologia:

Incerto

Denominazione:

Localizzazione:

Puntuale

Misure:

Descrizione:

Nel sito si notano tre aree di affioramento di laterizi molto frammentati e sparsi (area "A" 10 x 3 mq; area "B" e area "C" 1 x 2).

Cronologia:	Età romana	Modalità rinvenimento:	Ritrovamento casuale di superficie sec. XX/ anni Sessanta-Settanta. Ricognizione programmata di superficie effettuata per conto della Soprintendenza ai B.A.A.A.S. del Friuli Venezia Giulia del 1992
	Bibliografia:		
	CARGNELUTTI 1993, pp. 101, 103-104, 107	Altre fonti:	SIRPAC 016/ UA CARLINO 31

Carta delle presenze:	Tavola 5 di 9		
Carta del Rischio:			
Linea:	Linea AV/AC Venezia - Trieste, tratta Portogruaro - Ronchi		
Tipologia tracciato:	Viadotto Cormor		
Progressiva tracciato:	Km 22 + 970 m B.P.		
Opere accessorie:			
Distanza dal tracciato:	2.250 m	Distanza opere accessorie:	
Rischio relativo tracciato:	nullo	Rischio relativo opere accessorie:	

Data compilazione: 12/11/2010 **Compilatore:** Rossella Lasi

N SCHEDA

00121

rimando altre
schede:**Provincia:**

UD

Comune:

Carlino

Località:

Casa Levaduzza

Specifica:

Piisris

Quota slm:

7,5 - 7,1 m

**Vincoli
esistenti:****Dati
cartografici**

CTR f. 087154Q

Coordinate UTM

x 2377558 y 5076223

Coordinate 2° punto x 2377660 y 5076225**Utilizzo del
suolo:**

agricolo

Geologia:

terreno limoso, argilloso

Geomorfologia:

bassa pianura

Oggetto:

Area di frammenti fittili e materiale vario

Tipologia:

Residenziale

Denominazione:**Localizzazione:**

Puntuale

Misure:

23.000 mq

Descrizione:

Il sito, esteso su di una superficie molto vasta, è tagliato in due dalla via Levaduzza: la parte occidentale, individuata solo dopo il taglio di un pioppeto, è caratterizzata dalla presenza di due aree di concentrazione di materiale: una più ampia, posta a ridosso della strada, l'altra ad ovest in cui sono distinguibili cinque zone di concentrazione di materiali in un terreno a matrice nerastra. Si tratta probabilmente di una villa rustica dotata di vari edifici annessi; tuttavia la particolare distribuzione delle macchie di materiale potrebbe far pensare anche all'esistenza di una piccola aggregazione abitativa.

Cronologia:	Età romana (altoimperiale)	Modalità rinvenimento:	Rinvenimento casuale di superficie.
Bibliografia:		Altre fonti:	CAR: UA 30 Carlino

Carta delle presenze:	Tavola 5 di 9		
Carta del Rischio:			
Linea:	Linea AV/AC Venezia - Trieste, tratta Portogruaro - Ronchi		
Tipologia tracciato:	Viadotto Cormor		
Progressiva tracciato:	Km 22 + 675 m B.P.		
Opere accessorie:			
Distanza dal tracciato:	2.555 m	Distanza opere accessorie:	
Rischio relativo tracciato:	nullo	Rischio relativo opere accessorie:	

Data compilazione: 15/11/2010 **Compilatore:** Rossella Lasi

N SCHEDA

00122

rimando altre
schede:

Provincia:

UD

Comune:

San Giorgio di Nogaro

Località:

Zellina

Specifica:

Case Feruglio

Quota slm:

6,6 - 6,4 m

**Vincoli
esistenti:**

**Dati
cartografici**

CTR f. 087154Q

Coordinate UTM

x

2377625

y

5076625

Coordinate 2° punto

x

y

**Utilizzo del
suolo:**

agricolo

Geologia:

terreno limoso, argilloso

Geomorfologia:

bassa pianura

Oggetto:

Area di frammenti fittili e materiale vario

Tipologia:

Funerario

Denominazione:

Localizzazione:

Puntuale

Misure:

1.200 mq

Descrizione:

L'area archeologica è interessata dall'affioramento di laterizi in due aree distinte.

Cronologia: Età romana

Modalità rinvenimento: Rinvenimento casuale di superficie.

Bibliografia:

Altre fonti: CAR: UA 31 Carlino

Carta delle presenze: Tavola 5 di 9

Carta del Rischio:

Linea: Linea AV/AC Venezia - Trieste, tratta Portogruaro - Ronchi

Tipologia tracciato: Viadotto Cormor

Progressiva tracciato: Km 22 + 910 m B.P.

Opere accessorie:

Distanza dal tracciato: 2.510 m

Distanza opere accessorie:

Rischio relativo tracciato: nullo

Rischio relativo opere accessorie:

Data compilazione: 15/11/2010

Compilatore: Rossella Lasi

N SCHEDA

00123

rimando altre
schede:**Provincia:**

UD

Comune:

San Giorgio di Nogaro

Località:

Zellina

Specifica:

Urian

Quota slm:

6 -2 m

**Vincoli
esistenti:****Dati
cartografici**

CTR f. 087154Q

Coordinate UTM

x

2378700

y

5076250

Coordinate 2° punto

x

y

**Utilizzo del
suolo:**

agricolo

Geologia:

terreno argilloso, sabbioso

Geomorfologia:

bassa pianura

Oggetto:

Area di frammenti fittili e materiale vario

Tipologia:

Incerto

Denominazione:**Localizzazione:**

Puntuale

Misure:

20.000 mq

Descrizione:

Area di materiale litico e di frammenti ceramici. Il materiale litico è distribuito senza alcuna particolare concentrazione su una vasta area agricola, dalla quale risultano assenti resti di strutture o lembi di terreno antropizzato. Nello stesso sito si sono rinvenuti frammenti ceramici molto sminuzzati, anch'essi presenti in superficie senza evidenti punti di concentrazione.

Cronologia:	Preistoria (età mesolitica/età protostorica)	Modalità rinvenimento:	Ricognizione 1981. Verifica di segnalazione 1992.
	Bibliografia:		
		Altre fonti:	CAR: UA 12 S.Giorgio di Nogaro

Carta delle presenze:	Tavola 5 di 9		
Carta del Rischio:			
Linea:	Linea AV/AC Venezia - Trieste, tratta Portogruaro - Ronchi		
Tipologia tracciato:	Viadotto Cormor		
Progressiva tracciato:	Km 24 + 407 m B.P.		
Opere accessorie:			
Distanza dal tracciato:	2.680 m	Distanza opere accessorie:	
Rischio relativo tracciato:	nullo	Rischio relativo opere accessorie:	

Data compilazione: 15/11/2010 **Compilatore:** Rossella Lasi

N SCHEDA

00124

rimando altre
schede:**Provincia:**

UD

Comune:

San Giorgio di Nogaro

Località:San Giorgio di
Nogaro**Specifica:**

Fiume Corno

Quota slm:

22 m

**Vincoli
esistenti:****Dati**

CTR f. 087151Q

cartografici**Coordinate UTM**

x

2381240

y

5076160

Coordinate 2° punto

x

y

**Utilizzo del
suolo:** alveo fluviale**Geologia:****Geomorfologia:** bassa pianura**Oggetto:**

Area di frammenti fittili e materiale vario

Tipologia:

Incerto

Denominazione:**Localizzazione:**

Puntuale

Misure:**Descrizione:**

Nell'area in questione, all'interno dell'alveo del Cormor, è stato rinvenuto vario materiale di età romana, assieme a oggetti di età posteriore. Nei terreni posti in prossimità del punto di rinvenimento è stata segnalata la presenza di un'area di affioramento di materiale di età romana.

Cronologia:	Età romana	Modalità rinvenimento:	Ricognizione programmata di superficie effettuata per conto della Soprintendenza ai B.A.A.A.S. del Friuli Venezia Giulia 1992.
Bibliografia:		Altre fonti:	SIRPAC SGN 016
DEL PICCOLO 1993, p.119			

Carta delle presenze:	Tavola 5 di 9		
Carta del Rischio:			
Linea:	Linea AV/AC Venezia - Trieste, tratta Portogruaro - Ronchi		
Tipologia tracciato:			
Progressiva tracciato:	Km 28 + 750 m B.P.		
Opere accessorie:			
Distanza dal tracciato:	2.260 m ca.	Distanza opere accessorie:	
Rischio relativo tracciato:	nullo	Rischio relativo opere accessorie:	

Data compilazione: 12/11/2010 **Compilatore:** Rossella Lasi

N SCHEDA

00125

rimando altre
schede:**Provincia:**

UD

Comune:

San Giorgio di Nogaro

Località:San Giorgio di
Nogaro**Specifica:**

Piazza Plebiscito (Piazza Vittoria)

Quota slm:

6 m

**Vincoli
esistenti:****Dati****cartografici**

CTR f. 087151Q

Coordinate UTM

x

2381110

y

5076915

Coordinate 2° punto

x

y

**Utilizzo del
suolo:**

edificato

Geologia:

terreni ghiaiosi spesso misti o alternati in profondità a più cospicui depositi sabbiosi

Geomorfologia:

▣bassa pianura

Oggetto:

Chiesa/Oratorio/Monastero

Tipologia:

Culturale

Denominazione:

Chiesa (Vecchia) della Madonna Addolorata

Localizzazione:

Puntuale

Misure:

600 mq; quota rinvenim. -0,60/-0,80 dal pavimento recente

Descrizione:

Prima dei lavori di restauro dell'edificio sono stati realizzati due interventi di scavo: alcuni sondaggi parziali furono eseguiti nel 1986, mentre nel 1988 fu realizzato uno scavo estensivo nella zona dell'aula e del coro. Lo scavo ha portato alla luce tre distinte fasi edilizie, tra cui quella più antica risale al V sec. d.C. A questa fase si possono riferire i resti di un edificio di culto orientato est-ovest, lungo circa 14/15 metri e largo 9/10. Di questo edificio sono rimasti un'abside semicircolare di 4,6 metri, affiancata, ad est, da un muro conservato per 2,4 metri e, ad ovest, ad una distanza di 2,5 metri, da un altro muro con andamento nord-sud lungo circa 1,5 metri. Queste opere murarie avevano uno spessore di circa 60 centimetri pari a 2 pedes romani. La pavimentazione era rappresentata da un tappeto musivo policromo di cui, presso il muro nord-sud, si è conservato un lacerto a 5 colori con decorazione geometrica e cornice merlata. La chiesa fu quindi abbandonata e sopra l'abside sono stati rinvenuti tre focolari connessi con uno strato di cenere e carboni contenente frammenti di ceramica grezza altomedievale. Successivamente tra il VI e il VII sec. l'area fu rioccupata da

Cronologia:	Età tardoantica	Modalità rinvenimento:	Scavo stratigrafico 1986 e 1988 Soprintendenza ai B.A.A.A.S. del Friuli Venezia Giulia.
Bibliografia:		Altre fonti:	☑SIRPAC SGN 018; CAR UA S. GIORGIO NOGARO 03
LAVARONE 1987a, cc. 387-388; LAVARONE 1987b, pp. 8-19; LAVARONE 1988, cc. 389-392; LAVARONE 1989, pp.77-82; LAVARONE 1990, pp.330-343; LAVARONE 1990, p.155; VICENZIN 1991: pp.23-25			

Carta delle presenze:	Tavola 5 di 9		
Carta del Rischio:			
Linea:	Linea AV/AC Venezia - Trieste, tratta Portogruaro - Ronchi		
Tipologia tracciato:			
Progressiva tracciato:	Km 27 + 948 m B.P.		
Opere accessorie:			
Distanza dal tracciato:	1.715 m	Distanza opere accessorie:	
Rischio relativo tracciato:	nullo	Rischio relativo opere accessorie:	

Data compilazione: 12/11/2010 **Compilatore:** Rossella Lasi

N SCHEDA

00126

rimando altre
schede:**Provincia:**

UD

Comune:

San Giorgio di Nogaro

Località: San Giorgio di
Nogaro**Specifica:** Motta Foghini**Quota slm:**

4.8 m

**Vincoli
esistenti:****Dati
cartografici**

CTR f. 087151Q

Coordinate UTM

x

2381300

y

50771750

Coordinate 2° punto

x

y

**Utilizzo del
suolo:**

edificato/ verde pubblico

Geologia:

terreno limoso, argilloso

Geomorfologia: bassa pianura**Oggetto:**

Struttura muraria

Tipologia:

Incerto

Denominazione:**Localizzazione:**

Puntuale

Misure:**Descrizione:**

L'area archeologica, che non è più visibile perchè quasi interamente distrutta dai numerosi lavori stradali e della costruzione di un'area a verde pubblico, è posta lungo il tracciato della via Annia. Da sempre è stata una zona di ricchi rinvenimenti archeologici: nel 1848 sulla riva sinistra del Corno furono rinvenute due colonne miliari dedicate agli imperatori Valentiniano e Valente, indicanti la vicinanza della Via Annia, strada in uso tra il II sec. a.C. e il VI-VII sec. d.C.; successivamente vi sono state raccolte numerosissime monete oltre ad altro materiale archeologico. Anche durante i lavori per la costruzione del ponte della S.S. 14 sul fiume Corno sono stati portati in superficie numerosi reperti, tra cui, in particolare laterizi bollati. Nel novembre '86 è stato effettuato l'unico sondaggio di scavo, ad opera dell'Associazione "ad Undecimum", dal quale è emersa una canaletta in laterizio lunga circa 6 metri. Tra alcuni materiali recuperati di recente e provenienti da questo sito vi è una punta di freccia in ferro.

Cronologia:	Età romana/altomedievale	Modalità rinvenimento:	Ritrovamento casuale da scasso 1848. Nel novembre 1986 è stato effettuato l'unico sondaggio di scavo, ad opera dell'Associazione "ad Undecimum", dal quale è emersa una canaletta in laterizio
	Bibliografia:	Altre fonti:	SIRPAC SGN 015/ CAR UA S. GIORGIO NOGARO 02
CIL 1863, Tav. V, 7993; PAIS 1884-1888, 1060, 1061; BASSO 1986, pp. 183-187; CARGNELUTTI 1992, p. 107; DEL PICCOLO 1993, p.122			

Carta delle presenze:	Tavola 5 di 9		
Carta del Rischio:			
Linea:	Linea AV/AC Venezia - Trieste, tratta Portogruaro - Ronchi		
Tipologia tracciato:			
Progressiva tracciato:	Km 28 + 104 m B.P.		
Opere accessorie:			
Distanza dal tracciato:	1.340 m	Distanza opere accessorie:	
Rischio relativo tracciato:	nullo	Rischio relativo opere accessorie:	

Data compilazione: 12/11/2010 **Compilatore:** Rossella Lasi

N SCHEDA

00127

rimando altre
schede:

Provincia:

UD

Comune:

San Giorgio di Nogaro

Località:

Specifica:

Incrocio tra Via Europa Unita e Via Leonardo Da Vinci

Quota slm:

4,5 m

**Vincoli
esistenti:**

**Dati
cartografici**

CTR f. 087151Q

Coordinate UTM

x

2381247

y

5077174

Coordinate 2° punto

x

y

**Utilizzo del
suolo:**

urbano

Geologia:

Geomorfologia:

Oggetto:

Materiale sporadico

Tipologia:

Incerto

Denominazione:

Localizzazione:

Puntuale

Misure:

Descrizione:

Frammenti ceramici vari

Cronologia:	Protostoria (Dal Bronzo Finale alla seconda Età del Ferro)	Modalità rinvenimento:	
Bibliografia:	FONTANA 2006, p.213 n.10 Ferro	Altre fonti:	

Carta delle presenze:	Tavola 5 di 9		
Carta del Rischio:			
Linea:	Linea AV/AC Venezia - Trieste, tratta Portogruaro - Ronchi		
Tipologia tracciato:			
Progressiva tracciato:	Km 28 + 020 m B.P.		
Opere accessorie:			
Distanza dal tracciato:	1.430 m ca.	Distanza opere accessorie:	
Rischio relativo tracciato:	nullo	Rischio relativo opere accessorie:	

Data compilazione: 23/11/2010 **Compilatore:** Rossella Lasi

N SCHEDA

00128

rimando altre
schede:**Provincia:**

UD

Comune:

San Giorgio di Nogaro

Località: San Giorgio di
Nogaro**Specifica:** via Ippolito Nievo**Quota slm:**

4.8 m

**Vincoli
esistenti:****Dati
cartografici**

CTR f. 087154Q

Coordinate UTMx 2380740

y 5077250

Coordinate 2° punto

x

y

**Utilizzo del
suolo:** seminativo/ edificato**Geologia:****Geomorfologia:** bassa pianura**Oggetto:**

Struttura muraria

Tipologia:

Produttivo

Denominazione:**Localizzazione:****Misure:** 10.000 mq**Descrizione:**

Prima dell'urbanizzazione intensiva l'area archeologica si estendeva per un centinaio di metri lungo la riva destra della Corgnolizza a partire dalla via Ippolito Nievo. Negli anni '70, durante alcuni lavori di dragaggio all'altezza dell'ansa disegnata del fiume in prossimità del sito, vennero alla luce numerosissime tegole intere bollate Q CLODI AMBROSI, tutte trafugate. Sempre in prossimità di quest'area, durante alcuni lavori edili, sarebbe venuta alla luce una specie di "cantina" dotata di scala d'accesso e al cui interno vi sarebbe stato un "sarcofago", prontamente distrutto assieme alla struttura muraria. Numerosissime sono poi le segnalazioni di rinvenimenti di materiale archeologico durante i lavori edili effettuati in tutta l'area circostante. Attualmente l'area archeologica, prossima al tracciato della Via Annia, si presenta notevolmente compromessa dalle numerose costruzioni moderne e dai lavori di arginatura che hanno interessato il vicino corso della Corgnolizza. Un solo appezzamento di terreno di circa 1.000 mq ("A"), l'unico nel quale i lavori agricoli vengono effettuati con mezzi meccanici, permette di apprezzare ancora in maniera significativa la presenza dei resti

Cronologia:	Età romana	Modalità rinvenimento:	<input checked="" type="checkbox"/> Ritrovamento casuale di superficie sec. XX/ anni Sessanta-Settanta. Ricognizione programmata di superficie effettuata per conto della Regione Autonoma Friuli Venezia Giulia 1993.
	Bibliografia:	Altre fonti:	<input checked="" type="checkbox"/> SIRPAC SGN 013; CAR: UA S. GIORGIO NOGARO 13
BERTACCHI 1979, p. 269; STRAZZULLA RUSCONI, ZACCARIA 1984, p. 162; CARGNELUTTI 1992, pp. 106-107; PRENC 1992b, pp. 91-96			

Carta delle presenze:	Tavola 5 di 9		
Carta del Rischio:			
Linea:	Linea AV/AC Venezia - Trieste, tratta Portogruaro - Ronchi		
Tipologia tracciato:	viadotto		
Progressiva tracciato:	Km 27 + 424 m B.P.		
Opere accessorie:			
Distanza dal tracciato:	1.445 m	Distanza opere accessorie:	
Rischio relativo tracciato:	nullo	Rischio relativo opere accessorie:	

Data compilazione: 12/11/2010 **Compilatore:** Rossella Lasi

N SCHEDA

00129

rimando altre
schede:**Provincia:**

UD

Comune:

San Giorgio di Nogaro

Località:San Giorgio di
Nogaro**Specifica:** Fornace Foghini**Quota slm:**

4.8 m

**Vincoli
esistenti:****Dati
cartografici**

CTR f. 087154Q

Coordinate UTM

x

2380650

y

05077400

Coordinate 2° punto

x

y

**Utilizzo del
suolo:**

seminativo/ edificato

Geologia:**Geomorfologia:**

bassa pianura

Oggetto:

Area di frammenti fittili e materiale vario

Tipologia:

Incerto

Denominazione:**Localizzazione:**

Puntuale

Misure:

24.000 mq ca.

Descrizione:

Il sito è noto dagli anni Settanta del XX secolo. L'area archeologica, caratterizzata dall'affioramento di laterizi (in parte conservati presso l'associazione Ad Undecimum) e le cui dimensioni non sono calcolabili perchè collocata nella zona interessata dai fabbricati della Fornace Foghini, è posta lungo il tracciato della Via Annia. Area archeologica di tipologia non determinabile. Le strutture presenti in questa zona sono, probabilmente, da porre in relazione con la vicina area archeologica (SGN 013; SI 164) individuata sull'opposta riva della Corgnolizza.

Cronologia:	Età romana	Modalità rinvenimento:	Ritrovamento casuale di superficie sec. XX/ anni Sessanta-Settanta. Ricognizione programmata di superficie effettuata per conto della Regione Autonoma Friuli Venezia Giulia 1993.
	Bibliografia:	Altre fonti:	SIRPAC SGN 014; CAR: UA S. GIORGIO NOGARO 14

Carta delle presenze:	Tavola 5 di 9		
Carta del Rischio:			
Linea:	Linea AV/AC Venezia - Trieste, tratta Portogruaro - Ronchi		
Tipologia tracciato:	viadotto		
Progressiva tracciato:	Km 27 + 323 m B.P.		
Opere accessorie:			
Distanza dal tracciato:	1.335 m	Distanza opere accessorie:	
Rischio relativo tracciato:	nullo	Rischio relativo opere accessorie:	

Data compilazione: 12/11/2010 **Compilatore:** Rossella Lasi

N SCHEDA

00130

rimando altre
schede:

Provincia:

UD

Comune:

San Giorgio di Nogaro

Località:

Pampaluna

Specifica:

Podere Bosco di Morsan, riva destra della Roggia
Cagnolizza

Quota slm:

6,20 m

**Vincoli
esistenti:**

**Dati
cartografici**

CTR f. 087154Q

Coordinate UTM

x

2379980

y

5078110

Coordinate 2° punto

x

y

**Utilizzo del
suolo:**

agricolo

Geologia:

Geomorfologia: pianura

Oggetto:

Area di frammenti fittili e materiale vario

Tipologia:

Insediativo

Denominazione:

Localizzazione:

Generica

Misure:

Descrizione:

Tegoloni bollati, un peso da telaio, frammenti di anfore, di ceramica aretina e di vetri

Cronologia: Età romana

Modalità rinvenimento: ricognizione archeologica del 1981

Bibliografia:

Altre fonti: Archivio SFVG-sede di Udine:
Faldone Archeologia-Località
Provincia di Udine A-P

Carta delle presenze: Tavola 5 di 9

Carta del Rischio: Tavola 5 di 9

Linea: Linea AV/AC Venezia - Trieste, tratta Portogruaro - Ronchi

Tipologia tracciato: viadotto

Progressiva tracciato: Km 26 + 612 m B.P.

Opere accessorie:

Distanza dal tracciato: 880 m

Distanza opere accessorie:

Rischio relativo tracciato: basso

Rischio relativo opere accessorie:

Data compilazione: 23/11/2010

Compilatore: Rossella Lasi

N SCHEDA

00131

rimando altre
schede:**Provincia:**

UD

Comune:

San Giorgio di Nogaro

Località:

Fontanive

Specifica:**Quota slm:**

7,00 m

**Vincoli
esistenti:****Dati
cartografici**

CTR f. 087154Q

Coordinate UTM

x

2380900

y

5078250

Coordinate 2° punto

x

y

**Utilizzo del
suolo:**

agricolo

Geologia:**Geomorfologia:** fascia delle risorgive**Oggetto:**

Area di frammenti fittili e materiale vario

Tipologia:

Incerto

Denominazione:**Localizzazione:**

Generica

Misure:

50.000 mq

Descrizione:

Sito mesolitico. Verso la fine degli anni '70 del secolo scorso, a 5 km dal mare, a nord di San Giorgio in Nogaro, venne raccolto scarso materiale litico riferibile a vari momenti culturali compresi fra il Mesolitico e l'età dei metalli. La documentazione archeologica si presenta dispersa su una vasta area e non sono riconoscibili addensamenti di materiali o tracce di sottostrutture. Sempre a nord di San Giorgio altro materiale risulta essere stato recuperato all'inizio del secolo e negli anni '50, senza che sia definibile con precisione l'area topografica. Questi materiali sembrerebbero riferibili a un periodo compreso tra l'età del Rame e quella del Bronzo medio-recente. Il sito ha restituito anche materiali appartenenti al primo neolitico e dubitativamente, anche tardo - paleolitici.

Cronologia:	Preistoria	Modalità rinvenimento:	Ricognizione 1970.
Bibliografia:		Altre fonti:	CAR: UA 01 San Giorgio di Nogaro
BRESSAN 1980; BRESSAN 1983; BRESSAN 1984; MONTAGNARI KOKELJ 1990; BAGOLINI, BRESSAN 1990, p.183; FERRARI PESSINA 1992			

Carta delle presenze:	Tavola 5 di 9		
Carta del Rischio:	Tavola 5 di 9		
Linea:	Linea AV/AC Venezia - Trieste, tratta Portogruaro - Ronchi		
Tipologia tracciato:	viadotto		
Progressiva tracciato:	Km 27 + 323 m B.P.		
Opere accessorie:			
Distanza dal tracciato:	340 m	Distanza opere accessorie:	
Rischio relativo tracciato:	medio	Rischio relativo opere accessorie:	

Data compilazione: 08/11/2010 **Compilatore:** Rossella Lasi

N SCHEDA

00132

rimando altre
schede:**Provincia:**

UD

Comune:

Porpetto

Località:Zona a sud
dell'abitato**Specifica:****Quota slm:**

7,90 m

**Vincoli
esistenti:****Dati
cartografici**

CTR f. 087112Q

Coordinate UTM

x non definibile

y non definibile

Coordinate 2° punto

x

y

**Utilizzo del
suolo:**

agricolo

Geologia:**Geomorfologia:** pianura**Oggetto:**

Ripostiglio

Tipologia:**Denominazione:****Localizzazione:**

Generica

Misure:

Profondità: -40 cm

Descrizione:

Ripostiglio di armi della prima età del Ferro (VII-VI sec. a.C.). La fossa, di diametro sicuramente inferiore a un metro, raggiungeva una profondità di soli 40 cm e che nella porzione risparmiata dalle arature (20 cm al massimo) gli oggetti erano collocati l'uno accanto all'altro in più ordini, come se fossero stati deposti in un contenitore di materiale organico (una cassetta, una cesta o un sacco di pelle). Gli oggetti consegnati alla Soprintendenza erano i seguenti: ventitré asce di ferro ad alette superiori bilaterali, tre asce di ferro ad alette superiori monolaterali, cinquantacinque cuspidi di lancia e frammenti di alcune altre, un coltello con lama in ferro e immanicatura in bronzo, un passante da cintura in ferro, un morso da cavallo in ferro con laterali ad arco dotati di estremità ad occhiello e con due filetti snodati, una fibula ad arco serpeggiante ad occhiello e il frammento di un'altra presumibilmente dello stesso tipo. I frammenti, anche se in qualche misura danneggiati dalle arature, risultavano eccezionalmente conservati: non presentavano, ad una prima analisi, tracce d'uso e conservavano in parecchi casi la superficie originaria, priva di residui di

Cronologia: Età protostorica **Modalità rinvenimento:** Rinvenimento occasionale e saggio della Soprintendenza 1989

Bibliografia:

VITRI 1990, coll.394-396; CORAZZA, SIMEONI, ZENDRON 2006, p.84

Altre fonti:

Carta delle presenze: Tavola 5 di 9

Carta del Rischio: Tavola 5 di 9

Linea: Linea AV/AC Venezia - Trieste, tratta Portogruaro - Ronchi

Tipologia tracciato: viadotto

Progressiva tracciato: Km 27 + 820 m (indicativamente) B.D.

Opere accessorie: AT01-L3

Distanza dal tracciato: 282 m ca.

Distanza opere accessorie: 402 m

Rischio relativo tracciato: medio

Rischio relativo opere accessorie: medio

Data compilazione: 18/11/2010

Compilatore: Rossella Lasi

N SCHEDA

00133

rimando altre
schede:**Provincia:**

UD

Comune:

San Giorgio di Nogaro

Località:

Bosco Sgobitta

Specifica:

circa 1 km a nord di Fontanive

Quota slm:

10 m

**Vincoli
esistenti:****Dati
cartografici**

CTR f. 087113Q

Coordinate UTM

x

2380489

y

5080027

Coordinate 2° punto

x

y

**Utilizzo del
suolo:**

agricolo

Geologia:**Geomorfologia:** pianura**Oggetto:**

Area di frammenti fittili e materiale vario

Tipologia:

Incerto

Denominazione:**Localizzazione:**

Puntuale

Misure:**Descrizione:**

Scarso materiale litico disperso su un'area di circa 1-2 ettari. Riconoscibili in superficie tracce di terreno scuro antropizzato di circa 2 m di diametro. Non è stata stabilita la pertinenza ad episodi neolitici o alle presenze dell'età del Bronzo riconosciute nell'area. Sono riferibili al primo Neolitico nuclei a lamelle, grattatoi su lama, troncature oblique, un romboide, alcune lame ritoccate e un'ascia in pietra verde levigata a tallone conico.

Cronologia:	Preistoria (Epigravettiano finale/Mesolitico antico)	Modalità rinvenimento:	Ricognizione di superficie.
	Bibliografia: PESSINA 1987-1991, p.36, n.10; FONTANA, 2006a; CORAZZA, SIMEONI, ZENDRON 2006, p.84	Altre fonti:	

Carta delle presenze:	Tavola 5 di 9		
Carta del Rischio:	Tavola 5 di 9		
Linea:	Linea AV/AC Venezia - Trieste, tratta Portogruaro - Ronchi		
Tipologia tracciato:	viadotto		
Progressiva tracciato:	Km 26 + 500 m B.D.		
Opere accessorie:	AS01-L3		
Distanza dal tracciato:	1.070 m ca.	Distanza opere accessorie:	520 m
Rischio relativo tracciato:	nullo	Rischio relativo opere accessorie:	basso

Data compilazione: 16/11/2010 **Compilatore:** Rossella Lasi

N SCHEDA

00134

rimando altre
schede:**Provincia:**

UD

Comune:

Porpetto

Località:

Porpetto

Specifica:Loc. Le Isole - Lottizzazione Sattolo - vicino al casello
dell'Autostrada- Via de Asarta-via Don Giovanni Bosco**Quota slm:**

8,00 m

**Vincoli
esistenti:****Dati
cartografici**

CTR f. 087112Q

Coordinate UTM

x

2381638

y

5079910

Coordinate 2° punto

x

y

**Utilizzo del
suolo:**

agricolo

Geologia:**Geomorfologia:**

pianura

Oggetto:

Abitato

Tipologia:

Residenziale

Denominazione:**Localizzazione:**

Puntuale

Misure:

2.800 mq; profondità: -1-1,5 dall'attuale p.c.

Descrizione:

Abitato con strutture lignee di recinzione. La più antica palizzata di cinta era costituita interamente di pali scortecciati con asce metalliche (di lega di rame) ricavati da querce di non più di 30 anni. Ricco di materiali ceramici.

Cronologia: Età protostorica (media e recente età del Bronzo)

Modalità rinvenimento:

Indagini archeologiche del 1986

Bibliografia:

VITRI 1991, pp.147-149; VITRI, SENARDI, MIZZAN, PETRUCCI 1994, pp.273-291; VITRI 2006, p.185; FONTANA 2006, p. 213, n. 27

Altre fonti:

Museo Archeologico Nazionale di Aquileia - ARCHIVIO DISEGNI n.1223

Carta delle presenze: Tavola 5 di 9

Carta del Rischio: Tavola 5 di 9

Linea: Linea AV/AC Venezia - Trieste, tratta Portogruaro - Ronchi

Tipologia tracciato: viadotto

Progressiva tracciato: Km 27 + 728 m B.D.

Opere accessorie:

Distanza dal tracciato: 1.265 m

Distanza opere accessorie:

Rischio relativo tracciato: nullo

Rischio relativo opere accessorie:

Data compilazione: 08/11/2010

Compilatore: Rossella Lasi

N SCHEDA

00135

rimando altre
schede:

Provincia:

UD

Comune:

Porpetto

Località:

Braide

Specifica:

Quota slm:

9,80 m

Vincoli

esistenti:

Dati

CTR f. 087112Q

cartografici

Coordinate UTM

x

2382176

y

5080535

Coordinate 2° punto

x

y

**Utilizzo del
suolo:**

agricolo

Geologia:

Geomorfologia:

pianura

Oggetto:

Ripostiglio

Tipologia:

Denominazione:

Localizzazione:

Puntuale

Misure:

4.800 mq

Descrizione:

Due probabili ripostigli di manufatti bronzei del Bronzo finale.

Cronologia:	Protostoria (Età del Bronzo Finale)	Modalità rinvenimento:	Rinvenimento occasionale del 1999.
Bibliografia:		Altre fonti:	Archivio SFVG-sede di Udine: Faldone Archeologia-Località Provincia di Udine A-P
CORAZZA, SIMEONI, ZENDRON, p.84			

Carta delle presenze:	Tavola 5 di 9		
Carta del Rischio:			
Linea:	Linea AV/AC Venezia - Trieste, tratta Portogruaro - Ronchi		
Tipologia tracciato:			
Progressiva tracciato:	Km 28 + 098 m B.D.		
Opere accessorie:			
Distanza dal tracciato:	2.050 m	Distanza opere accessorie:	
Rischio relativo tracciato:	nullo	Rischio relativo opere accessorie:	

Data compilazione: 18/11/2010 **Compilatore:** Rossella Lasi

N SCHEDA

00136

rimando altre
schede:

Provincia:

UD

Comune:

Porpetto

Località:

Castello

Specifica:

Quota slm:

8,50 m

**Vincoli
esistenti:**

**Dati
cartografici**

CTR f. 087112Q

Coordinate UTM

x non definibile

y non definibile

Coordinate 2° punto

x

y

**Utilizzo del
suolo:**

agricolo

Geologia:

Geomorfologia:

pianura

Oggetto:

Materiale sporadico

Tipologia:

Incerto

Denominazione:

Localizzazione:

Generica

Misure:

Descrizione:

Tegoloni bollati

Cronologia:	Età romana	Modalità rinvenimento:	rinvenimento di Gregorutti
Bibliografia:		Altre fonti:	Archivio SFVG-sede di Udine: Faldone Archeologia-Località Provincia di Udine A-P

Carta delle presenze:	Tavola 5 di 9		
Carta del Rischio:			
Linea:	Linea AV/AC Venezia - Trieste, tratta Portogruaro - Ronchi		
Tipologia tracciato:			
Progressiva tracciato:	Km 27 + 912 m B.D. (indicativamente)		
Opere accessorie:			
Distanza dal tracciato:	2.115 m ca.	Distanza opere accessorie:	
Rischio relativo tracciato:	nullo	Rischio relativo opere accessorie:	

Data compilazione: 23/11/2010 **Compilatore:** Rossella Lasi

N SCHEDA

00137

rimando altre
schede:

Provincia:

UD

Comune:

Porpetto

Località:

Castello

Specifica:

Quota slm:

10,50 m

**Vincoli
esistenti:**

**Dati
cartografici**

CTR f. 087112Q

Coordinate UTM

x 2382200

y 5081326

Coordinate 2° punto

x

y

**Utilizzo del
suolo:**

agricolo

Geologia:

Geomorfologia:

pianura

Oggetto:

Ripostiglio

Tipologia:

Denominazione:

Localizzazione:

Puntuale

Misure:

Descrizione:

Ripostiglio di armi, fra cui un alto numero di asce in ferro ad "alette bilaterali di forma allungata", eccezionalmente conservate, la cui deposizione è collocabile, sulla base della presenza di una fibula ad arco serpeggiante con occhiello, tra il precoce e il pieno VI sec. a.C. Rinvenimento di materiali litici del Neolitico e dell'Eneolitico.

Cronologia:	Età protostorica	Modalità rinvenimento:	
Bibliografia:		Altre fonti:	
MARINONI 1878-1881, pp.16-20; QUARINA 1943, p. 81; ANELLI 1954-1957, pp.pp.15-18, tavv.V, 1,4,8,12; MORETTI 1983, p.70, tav.12, 6; VITRI 1990, coll.394-396; BIANCHINI CITTON, VITRI 1991-1992, p.57, fig.7,13			

Carta delle presenze:	Tavola 5 di 9		
Carta del Rischio:			
Linea:	Linea AV/AC Venezia - Trieste, tratta Portogruaro - Ronchi		
Tipologia tracciato:			
Progressiva tracciato:	KM 27 + 932 m B.D.		
Opere accessorie:			
Distanza dal tracciato:	2.820 m ca.	Distanza opere accessorie:	
Rischio relativo tracciato:	nullo	Rischio relativo opere accessorie:	

Data compilazione: 16/11/2010 **Compilatore:** Rossella Lasi

N SCHEDA

00138

rimando altre
schede:**Provincia:**

UD

Comune:

Torviscosa

Località:

Case Savoiano

Specifica:**Quota slm:**

4,7- 4,2 m

**Vincoli
esistenti:****Dati
cartografici**

CTR f. 087151Q

Coordinate UTM

x E 2383550

y N 5076525

Coordinate 2° punto

x

y

**Utilizzo del
suolo:**

pioppeto

Geologia:

terreno limoso/argilloso

Geomorfologia:

bassa pianura

Oggetto:

Materiale sporadico

Tipologia:

Incerto

Denominazione:**Localizzazione:**

Puntuale

Misure:**Descrizione:**

Il sito è noto dagli anni Settanta del secolo scorso. L'area archeologica attualmente non è visibile in quanto adibita alla coltivazione di un pioppeto. Materiale edilizio/ laterizi

Cronologia:	Età romana	Modalità rinvenimento:	Ritrovamento casuale di superficie sec. XX/ anni Settanta. Ricognizione programmata di superficie effettuata per conto della Regione Autonoma Friuli Venezia Giulia 1993
	Bibliografia:	Altre fonti:	☑SIRPAC TOR 004; CA 1993: UA TORVISCOSA 02

Carta delle presenze:	Tavola 6 di 9		
Carta del Rischio:	Tavola 6 di 9		
Linea:	Linea AV/AC Venezia - Trieste, tratta Portogruaro - Ronchi		
Tipologia tracciato:			
Progressiva tracciato:	Km 10 + 086 m B.P. Variante Palmanova - Cervignano		
Opere accessorie:			
Distanza dal tracciato:	470 m ca.	Distanza opere accessorie:	
Rischio relativo tracciato:	medio	Rischio relativo opere accessorie:	

Data compilazione: 10/11/2010 **Compilatore:** Rossella Lasi

N SCHEDA

00139

rimando altre
schede:**Provincia:**

UD

Comune:

Torviscosa

Località:

Malisana

Specifica:

Tenuta Arroddola

Quota slm:

3,5 - 3,7 m

**Vincoli
esistenti:****Dati****cartografici**

CTR f. 087163Q

Coordinate UTM

x E 2384000

y N 5075500

Coordinate 2° punto

x

y

**Utilizzo del
suolo:**

seminativo

Geologia:

terreno limoso/argilloso

Geomorfologia:**Oggetto:**

Struttura muraria

Tipologia:

Incerto

Denominazione:**Localizzazione:**

Puntuale

Misure:

25.000 mq

Descrizione:

L'area archeologica è nota fin dal 1935 quando, durante alcuni lavori di rettifica della Roggia Zumiel, vennero alla luce "resti di fabbricati" oltre a materiali vari tra cui tre frammenti di un elmo in ferro con decorazione argentata a sbalzo, con circoletti, crocette e grappoli d'uva, ed un'iscrizione. L'area è caratterizzata da un esteso affioramento di materiale molto sparso e frammentato e tende a confondersi con i vicini resti della via Annia. Si riesce ancora, comunque, a riconoscere alcune aree di concentrazione di materiale ("A", "B", "C" e "D") localizzate in un terreno a matrice grigio scuro con presenza di ghiaino. I materiali recuperati sono conservati al Museo Archeologico Nazionale di Aquileia. Nell'area si può ipotizzare la presenza di alcuni edifici di planimetria e tipologia non definibili, forse strutture di servizio poste ai margini della via Annia (mansio? mutatio?)

Cronologia:	Età romana	Modalità rinvenimento:	Ritrovamento casuale di superficie 1935. Ricognizione programmata di superficie effettuata per conto della Regione Autonoma Friuli Venezia Giulia 1993
Bibliografia:		Altre fonti:	SIRPAC TOR 005; CAR: UA TORVISCOSA 03
BRUSIN 1936, pp. 6-10; DELUISA 1965; BERTACCHI 1979, pp. 269-270; STRAZZULLA RUSCONI, ZACCARIA 1984, p.162			

Carta delle presenze:	Tavola 6 di 9		
Carta del Rischio:	Tavola 6 di 9		
Linea:	Linea AV/AC Venezia - Trieste, tratta Portogruaro - Ronchi		
Tipologia tracciato:	rilevato		
Progressiva tracciato:	Km 0 + 205 m B.P. Variante LL Venezia - Torviscosa		
Opere accessorie:			
Distanza dal tracciato:	925 m ca.	Distanza opere accessorie:	
Rischio relativo tracciato:	basso	Rischio relativo opere accessorie:	

Data compilazione: 10/11/2010 **Compilatore:** Rossella Lasi

N SCHEDA

00140

rimando altre
schede:**Provincia:**

UD

Comune:

Torviscosa

Località:

Malisana

Specifica:Strada Malisana-Arrodola Nuova, a m 500 in direzione
NO dalle Officine Malisana**Quota slm:**

3,1 -2,9 m

**Vincoli
esistenti:****Dati
cartografici**

CTR f. 087163Q

Coordinate UTM

x

E 2384700

y

N 5075500

Coordinate 2° punto

x

y

**Utilizzo del
suolo:**

seminativo

Geologia:

Terreno limoso/argilloso

Geomorfologia: bassa pianura**Oggetto:**

Area di frammenti fittili e materiale vario

Tipologia:

Residenziale

Denominazione:**Localizzazione:**

Puntuale

Misure:

mq 10.000

Descrizione:

Il sito è noto dagli anni Cinquanta del XX secolo. L'area archeologica è data da un affioramento di laterizi molto frammentati e dispersi sul terreno a seguito di recenti lavori di sistemazione del terreno. Sulla base delle notizie raccolte e di quelle edite si può ipotizzare nell'area la presenza di una casa d'abitazione, di tipologia non definibile, genericamente attribuibile ad età romana.

Cronologia:	Età romana	Modalità rinvenimento:	Ritrovamento casuale di superficie sec. XX/ anni Cinquanta. Ricognizione programmata di superficie effettuata per conto della Regione Autonoma Friuli Venezia Giulia 1993
Bibliografia:		Altre fonti:	SIRPAC TOR 006; CAR: UA TORVISCOSA 04
DELUISA 1965			

Carta delle presenze:	Tavola 6 di 9		
Carta del Rischio:	Tavola 6 di 9		
Linea:	Linea AV/AC Venezia - Trieste, tratta Portogruaro - Ronchi		
Tipologia tracciato:	Rilevato		
Progressiva tracciato:	Km 0 + 954 m B.P. Variante LL Venezia - Torviscosa		
Opere accessorie:			
Distanza dal tracciato:	825 m	Distanza opere accessorie:	
Rischio relativo tracciato:	basso	Rischio relativo opere accessorie:	

Data compilazione: 15/11/2010 **Compilatore:** Rossella Lasi

N SCHEDA

00141

rimando altre
schede:**Provincia:**

UD

Comune:

Torviscosa

Località:

Malisana

Specifica:

Sorgente

Quota slm: 1.4 m**Vincoli
esistenti:****Dati
cartografici**

CTR f. 087163Q

Coordinate UTM

x

E 2385350

y

N 5075200

Coordinate 2° punto

x

2385472

y

5075250

**Utilizzo del
suolo:** seminativo/ pioppeto**Geologia:**

terreno limoso/argilloso, sabbioso

Geomorfologia: bassa pianura**Oggetto:**

Acquedotto interrato

Tipologia:

Civico/pubblico

Denominazione:**Localizzazione:****Misure:**

m 500

Descrizione:

Negli anni '60 in corrispondenza del punto 1, posto nella significativa località detta Sorgente, vi era un pozzo, allora ancora in funzione, realizzato con laterizi curvi di età romana. Da esso si dipartiva una condotta di tubi in terracotta che convogliava l'acqua verso sud-ovest, in direzione delle scuole di Malisana. Attualmente in superficie non vi è più alcuna traccia di queste strutture che pare siano state completamente asportate dai lavori agricoli. Nell'area va riconosciuta la presenza di una struttura con funzioni di adduzione dell'acqua da una fonte di risorgiva verso la via Annia, presso la quale la struttura pare concludersi.

Cronologia:	Età romana	Modalità rinvenimento:	Ritrovamento casuale di superficie sec. XX/ anni Sessanta. Ricognizione programmata di superficie effettuata per conto della Regione Autonoma Friuli Venezia Giulia 1993.
Bibliografia:		Altre fonti:	☑SIRPAC TOR 018; CAR: UA TORVISCOSA 11
DELUIA 1965; BERTACCHI 1979, p. 270; STRAZZULLA RUSCONI, ZACCARIA 1984, p. 159			

Carta delle presenze:	Tavola 6 di 9		
Carta del Rischio:	Tavola 6 di 9		
Linea:	Linea AV/AC Venezia - Trieste, tratta Portogruaro - Ronchi		
Tipologia tracciato:	Rilevato		
Progressiva tracciato:	Km 1 + 740 m B.P. Variante LL Venezia - Torviscosa		
Opere accessorie:			
Distanza dal tracciato:	970 m ca.	Distanza opere accessorie:	
Rischio relativo tracciato:	basso	Rischio relativo opere accessorie:	

Data compilazione: 10/11/2010 **Compilatore:** Rossella Lasi

N SCHEDA

00142

rimando altre
schede:

Provincia:

UD

Comune:

Torviscosa

Località:

Cave

Specifica:

Quota slm:

non definibile

**Vincoli
esistenti:**

Dati

CTR f. 087163Q

cartografici

Coordinate UTM

x non definibile

y non definibile

Coordinate 2° punto

x

y

**Utilizzo del
suolo:**

agricolo

Geologia:

Geomorfologia:

Oggetto:

Materiale sporadico

Tipologia:

Funerario

Denominazione:

Localizzazione:

Generica

Misure:

Descrizione:

Iscrizione venetica su ceramica.

Cronologia:	Età protostorica	Modalità rinvenimento:	Rinvenimenti occasionali
Bibliografia:		Altre fonti:	
CORAZZA, SIMEONI, ZENDRON, p.98			

Carta delle presenze:	Tavola 6 di 9		
Carta del Rischio:			
Linea:	Linea AV/AC Venezia - Trieste, tratta Portogruaro - Ronchi		
Tipologia tracciato:	non definibile		
Progressiva tracciato:	non definibile		
Opere accessorie:			
Distanza dal tracciato:	non definibile	Distanza opere accessorie:	
Rischio relativo tracciato:	basso	Rischio relativo opere accessorie:	

Data compilazione: 18/11/2010 **Compilatore:** Rossella Lasi

N SCHEDA

00143

rimando altre
schede:

Provincia:

UD

Comune:

Torviscosa

Località:

Specifica:

Quota slm:

non definibile

**Vincoli
esistenti:**

**Dati
cartografici**

CTR f. 087163Q

Coordinate UTM

x non definibile

y non definibile

Coordinate 2° punto

x

y

**Utilizzo del
suolo:**

agricolo

Geologia:

Geomorfologia:

Oggetto:

Materiale sporadico

Tipologia:

Denominazione:

Localizzazione:

Generica

Misure:

Descrizione:

Ascia-martello del periodo neolitico; corta spada a base trapezoidale dell'inizio del Bronzo Medio.

Cronologia:	Preistoria	Modalità rinvenimento:	Rinvenimenti occasionali
Bibliografia:		Altre fonti:	
CORAZZA, SIMEONI, ZENDRON, p.98			

Carta delle presenze:	Tavola 6 di 9		
Carta del Rischio:			
Linea:	Linea AV/AC Venezia - Trieste, tratta Portogruaro - Ronchi		
Tipologia tracciato:	non definibile		
Progressiva tracciato:	non definibile		
Opere accessorie:			
Distanza dal tracciato:	non definibile	Distanza opere accessorie:	
Rischio relativo tracciato:	basso	Rischio relativo opere accessorie:	

Data compilazione: 18/11/2010 **Compilatore:** Rossella Lasi

N SCHEDA

00144

rimando altre
schede:

Provincia:

UD

Comune:

Bagnaria Arsa

Località:

Castions delle Mura

Specifica:

A sud della località di Castions delle Mura e a ridosso
della strada Triestina nel tratto in cui essa unisce

Quota slm:

4,20 m

**Vincoli
esistenti:**

Dati

CTR f. 087164Q

cartografici

Coordinate UTM

x

2387216

y

5076494

Coordinate 2° punto

x

y

**Utilizzo del
suolo:**

boschivo

Geologia:

Geomorfologia:

pianura

Oggetto:

Struttura muraria

Tipologia:

Incerto

Denominazione:

Localizzazione:

Puntuale

Misure:

Descrizione:

Muro romano.

Cronologia:	Età romana	Modalità rinvenimento:	Precisa indicazione dell'agricoltore Ermes Gorza che lavorò i campi della zona - luglio 2009
Bibliografia:		Altre fonti:	Archivio Soprintendenza Archeologica del Friuli - fascicolo Bagnaria Arsa -Castions delle Mura 2010 - Concessioni scavo; SIRPAC UA Bagnaria 14

Carta delle presenze:	Tavola 6 di 9		
Carta del Rischio:	Tavola 6 di 9		
Linea:	Linea AV/AC Venezia - Trieste, tratta Portogruaro - Ronchi		
Tipologia tracciato:	Viadotto Pionica		
Progressiva tracciato:	Km 33 + 972 m B.P.		
Opere accessorie:			
Distanza dal tracciato:	374 m ca.	Distanza opere accessorie:	
Rischio relativo tracciato:	medio	Rischio relativo opere accessorie:	

Data compilazione: 08/11/2010 **Compilatore:** Rossella Lasi

N SCHEDA

00145

rimando altre
schede:**Provincia:**

UD

Comune:

Bagnaria Arsa

Località:

Castions delle Mura

Specifica:A sud della località di Castions delle Mura e a ridosso
della strada Triestina nel tratto in cui essa unisce**Quota slm:**

3 m

**Vincoli
esistenti:****Dati
cartografici**

CTR f. 087164Q

Coordinate UTM

x

2387233

y

5076690

Coordinate 2° punto

x

y

**Utilizzo del
suolo:**

area adibita a cava di sabbia e ghiaia

Geologia:

terreni ghiaiosi spesso misti o alternati in profondità a più cospicui depositi sabbiosi

Geomorfologia:

bassa pianura

Oggetto:

Villa/domus

Tipologia:

Residenziale

Denominazione:**Localizzazione:**

Puntuale

Misure:

15.000 mq

Descrizione:

Alla fine degli anni '70, durante lo scavo della cava, si creò un laghetto. La riva occidentale franò distruggendo una villa romana di cui erano ben visibili almeno tre vani, di cui uno con mosaici bianchi e neri. Una stanza aveva pavimentazione con mattoni in sesquipedali. Durante l'impianto della cava fu messo in luce, per la lunghezza di circa 50 m, uno strato di ca. 2m di materiale presumibilmente derivante da crolli e soprattutto da scarichi di fornace. L'ampiezza della dispersione e l'abbondanza del materiale fanno pensare che qui esistesse un complesso di fornaci, poste a una certa distanza dall'area propriamente abitativa. Nel 2009, nel corso di indagini archeologiche in prossimità dell'antico corso della Roggia Castra, sono emersi i resti di un edificio monovano, di forma rettangolare, di m 10.70 di lunghezza e m 7,20 di larghezza. La struttura è stata interpretata come magazzino e non come spazio abitativo. E' stata accertata anche una frequentazione di età protostorica.

Cronologia:	Dall'età protostorica all'età romana	Modalità rinvenimento:	Individuazione negli anni'70, durante lo scavo della cava; indagini archeologiche del 2009
Bibliografia:		Altre fonti:	Archivio Soprintendenza Archeologica del Friuli - fascicolo Bagnaria Arsa -Castions delle Mura 2010 - Concessioni scavo; Museo Archeologico Nazionale di Aquileia - ARCHIVIO DISEGNI n.1232; CAU UA Bagnaria 14; SIRPAC UA Bagnaria 14
FURLAN 2007			

Carta delle presenze:	Tavola 6 di 9		
Carta del Rischio:	Tavola 6 di 9		
Linea:	Linea AV/AC Venezia - Trieste, tratta Portogruaro - Ronchi		
Tipologia tracciato:	Viadotto Pionica		
Progressiva tracciato:	Km 33 + 956 m B.P.		
Opere accessorie:			
Distanza dal tracciato:	150 m ca.	Distanza opere accessorie:	
Rischio relativo tracciato:	medio alto	Rischio relativo opere accessorie:	

Data compilazione: 08/11/2010 **Compilatore:** Rossella Lasi

N SCHEDA

00146

rimando altre
schede:**Provincia:**

UD

Comune:

Bagnaria Arsa

Località:

Castions delle Mura

Specifica:A sud della località di Castions delle Mura e a ridosso
della strada Triestina nel tratto in cui essa unisce**Quota slm:**

4 m

**Vincoli
esistenti:****Dati
cartografici**

CTR f. 087164Q

Coordinate UTM

x

2387228

y

5076776

Coordinate 2° punto

x

y

**Utilizzo del
suolo:**

agricolo

Geologia:**Geomorfologia:** pianura vicino a un paleoalveo**Oggetto:**

Abitato

Tipologia:


Residenziale

Denominazione:**Localizzazione:**

Puntuale

Misure:**Descrizione:**

Indagini geomagnetiche condotte nel mese di febbraio 2009 hanno permesso di accertare l'esistenza di una struttura pressochè circolare, di circa 4 m di diametro, presumibilmente di epoca preromana, in quanto nell'area Furlan aveva segnalato la presenza di materiale di età protostorica, attribuibile a un periodo tra VII e V sec. a.C. Si presume che l'insediamento protostorico si estenda in un'area molto ampia, forse con non uguale densità. Rinvenerimenti effettuati da privati di materiali dell'età del Bronzo fanno però pensare a una fase insediativa precedente. Sono stati visti e in parte recuperati in passato anche numerosi pali infissi verticalmente nel terreno, di cui peraltro non si conosce la datazione esatta. Scavi del luglio 2009 presso il vecchio corso della Roggia Castra hanno messo in luce un piano di lavorazione della ceramica preromano, costituito da uno spianamento di frammenti di terracotta pertinente probabilmente a installazioni artigianali o fornelli.

Cronologia:	Età protostorica	Modalità rinvenimento:	Indagini geomagnetiche febbraio 2009
Bibliografia:		Altre fonti:	Archivio Soprintendenza Archeologica del Friuli - fascicolo Bagnaria Arsa -Castions delle Mura 2010 - Concessioni scavo; CAR UA Bagnaria 14
			

Carta delle presenze:	Tavola 6 di 9		
Carta del Rischio:	Tavola 6 di 9		
Linea:	Linea AV/AC Venezia - Trieste, tratta Portogruaro - Ronchi		
Tipologia tracciato:	Viadotto Pionica		
Progressiva tracciato:	KM 33 + 966 m B.P.		
Opere accessorie:			
Distanza dal tracciato:	90 m ca.	Distanza opere accessorie:	
Rischio relativo tracciato:	medio alto	Rischio relativo opere accessorie:	

Data compilazione: 08/11/2010 **Compilatore:** Rossella Lasi

N SCHEDA

00147

rimando altre
schede:**Provincia:**

UD

Comune:

Bagnaria Arsa

Località:

Castions delle Mura

Specifica:

Roggia Castra, ovest di Villa

Quota slm:

4,00 m

**Vincoli
esistenti:****Dati
cartografici**

CTR f. 087164Q

Coordinate UTM

x

2387235

y

5077055

Coordinate 2° punto

x

y

**Utilizzo del
suolo:**

agricolo

Geologia:

terreni ghiaiosi spesso misti o alternati in profondità a più cospicui depositi sabbiosi

Geomorfologia:

bassa pianura

Oggetto:

Area di frammenti fittili e materiale vario

Tipologia:

Residenziale

Denominazione:**Localizzazione:**

Puntuale

Misure:

2.500 mq

Descrizione:

Concentrazione di laterizi frammentari; frammenti erano sporadicamente presenti anche nei campi più a sud. Sembra che siano state recuperate alcune monete e un cucchiaino (materiali di età non precisata). Forse è ricollegabile alla grande "villa" localizzata più a nord; il sito nel 1993 era di recente individuazione (segnalazione del signor E. Macuglia).

Cronologia:	Età romana	Modalità rinvenimento:	Ricognizioni del 1993
Bibliografia:		Altre fonti:	SIRPAC UA Bagnaria 15

Carta delle presenze:	Tavola 6 di 9		
Carta del Rischio:	Tavola 6 di 9		
Linea:	Linea AV/AC Venezia - Trieste, tratta Portogruaro - Ronchi		
Tipologia tracciato:	Viadotto Pionica		
Progressiva tracciato:	KM 33 + 898 m B.D.		
Opere accessorie:	CB01-L3		
Distanza dal tracciato:	110 m	Distanza opere accessorie:	740 m
Rischio relativo tracciato:	medio alto	Rischio relativo opere accessorie:	basso

Data compilazione: 12/11/2010 **Compilatore:** Rossella Lasi

N SCHEDA

00148

rimando altre
schede:

Provincia:

UD

Comune:

Torviscosa

Località:

Tre Ponti

Specifica:

Quota slm:

4,20 m

**Vincoli
esistenti:**

**Dati
cartografici**

CTR f. 087164Q

Coordinate UTM

x

2388141

y

5077140

Coordinate 2° punto

x

y

**Utilizzo del
suolo:**

agricolo

Geologia:

Geomorfologia:

bassa pianura

Oggetto:

Area di frammenti fittili e materiale vario

Tipologia:

Residenziale

Denominazione:

Localizzazione:

Generica

Misure:

Descrizione:

Probabile abitato (affioramento di ceramica) età del Bronzo finale.

Cronologia:	Protostoria (Età del Bronzo Finale)	Modalità rinvenimento:	Recupero di superficie.
Bibliografia:		Altre fonti:	
CORAZZA, SIMEONI, ZENDRON, p.98			

Carta delle presenze:	Tavola 6 di 9		
Carta del Rischio:	Tavola 6 di 9		
Linea:	Linea AV/AC Venezia - Trieste, tratta Portogruaro - Ronchi		
Tipologia tracciato:	rilevato		
Progressiva tracciato:	Km 34 + 742 m B.D.		
Opere accessorie:			
Distanza dal tracciato:	460 m ca.	Distanza opere accessorie:	
Rischio relativo tracciato:	medio	Rischio relativo opere accessorie:	

Data compilazione: 18/11/2010 **Compilatore:** Rossella Lasi

N SCHEDA

00149

rimando altre
schede:

Provincia:

UD

Comune:

Torviscosa

Località:

Ponte delle Portelle

Specifica:

Strada Torviscosa-Bagnaria Arsa al km 4,700

Quota slm:

4,1 - 4 m

Vincoli

esistenti:

Dati

cartografici

CTR f. 087163Q

Coordinate UTM

x

2386615

y

5077897

Coordinate 2° punto

x

y

**Utilizzo del
suolo:**

agricolo

Geologia:

terreno limoso/argilloso, sabbioso

Geomorfologia:

bassa pianura

Oggetto:

Area di frammenti fittili e materiale vario

Tipologia:

Incerto

Denominazione:

Localizzazione:

Puntuale

Misure:

900/1.000 mq

Descrizione:

Affioramento di laterizi molto frammentati e dispersi sul terreno.

Cronologia:	Età romana	Modalità rinvenimento:	Rinvenimento casuale di superficie.
Bibliografia:		Altre fonti:	CAR: UA 01 Torviscosa

Carta delle presenze:	Tavola 6 di 9		
Carta del Rischio:	Tavola 6 di 9		
Linea:	Linea AV/AC Venezia - Trieste, tratta Portogruaro - Ronchi		
Tipologia tracciato:	Viadotto Pionica		
Progressiva tracciato:	Km 33 + 128 m B.D.		
Opere accessorie:	CB01-L3		
Distanza dal tracciato:	850 m	Distanza opere accessorie:	632 m
Rischio relativo tracciato:	basso	Rischio relativo opere accessorie:	basso

Data compilazione:	15/11/2010	Compilatore:	Rossella Lasi
---------------------------	------------	---------------------	---------------

N SCHEDA

00150

rimando altre
schede:

Provincia:

UD

Comune:

Gonars

Località:

a sud-ovest di
Ontagnano

Specifica:

Quota slm:

23,70 m

**Vincoli
esistenti:**

**Dati
cartografici**

CTR f. 087083Q

Coordinate UTM

x

2385519

y

5084558

Coordinate 2° punto

x

y

**Utilizzo del
suolo:**

agricolo

Geologia:

Geomorfologia:

Pianura

Oggetto:

Area di frammenti fittili e materiale vario

Tipologia:

Incerto

Denominazione:

Localizzazione:

Puntuale

Misure:

Descrizione:

Affioramento di materiale edilizio attribuibile a un insediamento non meglio classificabile.

Cronologia:	Età romana	Modalità rinvenimento:	
Bibliografia:		Altre fonti:	
Tagliaferri 1986, PL 1004, p. 314 (ovest di Ontagnano); Strazzulla Rusconi, Zaccaria 1983/84, p. 160, n. 22.			

Carta delle presenze:	Tavola 7 di 9		
Carta del Rischio:			
Linea:	Linea AV/AC Venezia - Trieste, tratta Portogruaro - Ronchi		
Tipologia tracciato:			
Progressiva tracciato:	Km 2 + 438 m B.P. Variante Palmanova - Cervignano		
Opere accessorie:			
Distanza dal tracciato:	1.790 m ca.	Distanza opere accessorie:	
Rischio relativo tracciato:	nullo	Rischio relativo opere accessorie:	

Data compilazione: 16/11/2010 **Compilatore:** Rossella Lasi

N SCHEDA

00151

rimando altre
schede:

Provincia:

UD

Comune:

Gonars

Località:

Ontagnano

Specifica:

Quota slm:

23,60 m

**Vincoli
esistenti:**

**Dati
cartografici**

CTR f. 087124Q

Coordinate UTM

x 2385770

y 5084319

Coordinate 2° punto

x

y

**Utilizzo del
suolo:**

agricolo

Geologia:

Geomorfologia:

Pianura

Oggetto:

Area di frammenti fittili e materiale vario

Tipologia:

Incerto

Denominazione:

Localizzazione:

Puntuale

Misure:

Descrizione:

Affioramento di materiale edilizio (tegola con bollo EPIDIORVM; C.M.), frammenti di anfore e ceramica. Si ritiene che si tratti di un insediamento dotato di un pozzo.

Cronologia:	Età romana	Modalità rinvenimento:	
Bibliografia:		Altre fonti:	
Tagliaferri 1986, PL 710, p. 312 (Ontagnano); Strazzulla Rusconi, Zaccaria 1983/84, p. 160, n. 21 (Azienda Di Lenardo, p.c. 684 catasto napoleonico); Lopreato 1979, p. 310, 320 e 321			

Carta delle presenze:	Tavola 7 di 9	
Carta del Rischio:		
Linea:	Linea AV/AC Venezia - Trieste, tratta Portogruaro - Ronchi	
Tipologia tracciato:		
Progressiva tracciato:	Km 2 + 341 m B.P. Variante Palmanova - Cervignano	
Opere accessorie:		
Distanza dal tracciato:	1.450 m ca.	Distanza opere accessorie:
Rischio relativo tracciato:	nullo	Rischio relativo opere accessorie:

Data compilazione: 16/11/2010 **Compilatore:** Rossella Lasi

N SCHEDA

00152

rimando altre
schede:

Provincia:

UD

Comune:

Gonars

Località:

Ontagnano

Specifica:

Quota slm:

23 m

**Vincoli
esistenti:**

**Dati
cartografici**

CTR f. 087083Q

Coordinate UTM

x

2386382

y

5084338

Coordinate 2° punto

x

y

**Utilizzo del
suolo:**

agricolo

Geologia:

Geomorfologia:

Pianura

Oggetto:

Materiale sporadico

Tipologia:

Incerto

Denominazione:

Localizzazione:

Misure:

Descrizione:

Rinvenimento occasionale di piccolo argenteo di tipo Svicca.

Cronologia:	Preistoria	Modalità rinvenimento:	Rinvenimento occasionale
Bibliografia:			
BUORA 1994, p.16; CORAZZA, SIMEONI, ZENDRON 2006, p.78			
		Altre fonti:	

Carta delle presenze:	Tavola 7 di 9		
Carta del Rischio:			
Linea:	Linea AV/AC Venezia - Trieste, tratta Portogruaro - Ronchi		
Tipologia tracciato:			
Progressiva tracciato:	Km 1 + 372 m B.P. Variante Palmanova - Cervignano		
Opere accessorie:			
Distanza dal tracciato:	1.150 m ca.	Distanza opere accessorie:	
Rischio relativo tracciato:	nullo	Rischio relativo opere accessorie:	

Data compilazione: 18/11/2010 **Compilatore:** Rossella Lasi

N SCHEDA

00153

rimando altre
schede:

Provincia:

UD

Comune:

Gonars

Località:

Ontagnano

Specifica:

Quota slm:

23 m

**Vincoli
esistenti:**

**Dati
cartografici**

CTR ff. 087083Q,
087124

Coordinate UTM

x

2386217

y

5084463

Coordinate 2° punto

x

y

**Utilizzo del
suolo:**

urbano

Geologia:

Geomorfologia:

Pianura

Oggetto:

Toponimo

Tipologia:

Denominazione:

Ontagnano

Localizzazione:

Misure:

Descrizione:

Toponimo prediale da Antonianus.

Cronologia:	Età romana	Modalità rinvenimento:	
	Bibliografia:		
		Altre fonti:	

Carta delle presenze:	Tavola 7 di 9		
Carta del Rischio:			
Linea:	Linea AV/AC Venezia - Trieste, tratta Portogruaro - Ronchi		
Tipologia tracciato:			
Progressiva tracciato:	Km 1 + 388 m B.P. Variante Palmanova - Cervignano		
Opere accessorie:			
Distanza dal tracciato:	1.190 m ca.	Distanza opere accessorie:	
Rischio relativo tracciato:	nullo	Rischio relativo opere accessorie:	

Data compilazione: 16/11/2010 **Compilatore:** Rossella Lasi

N SCHEDA

00154

rimando altre
schede:

Provincia:

UD

Comune:

Gonars

Località:

Ontagnano

Specifica:

Quota slm:

23,40 m

**Vincoli
esistenti:**

**Dati
cartografici**

CTR f. 087124Q

Coordinate UTM

x 2385859

y 5084261

Coordinate 2° punto

x

y

**Utilizzo del
suolo:**

agricolo

Geologia:

Geomorfologia: Pianura

Oggetto:

Necropoli

Tipologia:

Funerario

Denominazione:

Localizzazione:

Puntuale

Misure:

Descrizione:

Urna cineraria lapidea con ossuario vitreo; balsamari in vetro giallo, bianco e incolore.

Cronologia:	Età romana altoimperiale	Modalità rinvenimento:	
Bibliografia:		Altre fonti:	
Tagliaferri 1986, PL 709, p. 312 (Ontagnano); Strazzulla Rusconi, Zaccaria 1983/84, p. 165, n. 41; Lopreato 1979, pp. 310, 320 e 321			

Carta delle presenze:	Tavola 7 di 9		
Carta del Rischio:			
Linea:	Linea AV/AC Venezia - Trieste, tratta Portogruaro - Ronchi		
Tipologia tracciato:			
Progressiva tracciato:	Km 2 + 294 m B.P. Variante Palmanova -Cervignano		
Opere accessorie:			
Distanza dal tracciato:	1.350 m ca.	Distanza opere accessorie:	
Rischio relativo tracciato:	nullo	Rischio relativo opere accessorie:	

Data compilazione: 16/11/2010 **Compilatore:** Rossella Lasi

N SCHEDA

00155

rimando altre
schede:**Provincia:**

UD

Comune:

Da Fauglis - Ontagnano ad Aquileia

Località:**Specifica:****Quota slm:**

Da 24 a 1,5 m

Vincoli**esistenti:****Dati
cartografici**CTR ff. 087083Q,
087121Q, 087122Q,
087124Q, 087161Q**Coordinate UTM**

x 2384282 y 5084811

Coordinate 2° punto x 2391846 y 5073146**Utilizzo del
suolo:**

agricolo - urbano

Geologia:**Geomorfologia:** pianura**Oggetto:**

Strada supposta

Tipologia:

Viabilità/commerciale

Denominazione:

Via Postumia

Localizzazione:

Puntuale

Misure:**Descrizione:**

Ricostruzione attendibile del percorso della via Postumia, strada consolare romana da Genova ad Aquileia, corroborata dal rinvenimento di diverse tratte riconosciute sul territorio e dalle levate fotografiche di diversi periodi nella zona di interesse del nuovo progetto ferroviario

Cronologia:	Età romana	Modalità rinvenimento:	Individuazione tramite analisi di foto aeree e satellitari, rinvenimenti di alcune porzioni sul territorio
	Bibliografia:		
		Altre fonti:	

Carta delle presenze:	Tavole 7, 8 di 9		
Carta del Rischio:	Tavole 7, 8 di 9		
Linea:	Linea AV/AC Venezia - Trieste, tratta Portogruaro - Ronchi		
Tipologia tracciato:	viadotto		
Progressiva tracciato:	Da Km 2 + 965 m B.P. Variante Palamanova Cervignano, a Km 39 + 480 m B.P. Raccordo		
Opere accessorie:			
Distanza dal tracciato:	Min 0 (ai Km 1 + 377 m)	Distanza opere accessorie:	
Rischio relativo tracciato:	medio alto	Rischio relativo opere accessorie:	

Data compilazione: 16/11/2010 **Compilatore:** Rossella Lasi

N SCHEDA

00155,1

rimando altre
schede:**Provincia:**

UD

Comune:

Bagnaria Arsa

Località:

Ontagnano

Specifica:**Quota slm:**

Da 22 a 19 m

**Vincoli
esistenti:****Dati
cartografici**

CTR F. 087124Q

Coordinate UTM

x 2386362 y 5083972

Coordinate 2° punto x 2387983 y 5083316**Utilizzo del
suolo:**

agricolo - urbano

Geologia:**Geomorfologia:** pianura**Oggetto:**

Strada conservata

Tipologia:

Viabilità/commerciale

Denominazione:

via Postumia

Localizzazione:

Puntuale

Misure:**Descrizione:**

Una serie continua di elementi del paesaggio antropico attuale rende percettibile il tracciato della via Postumia a partire dall'area a nord-ovest di Sevegliano fino alla zona a sud di Ontagnano. Si tratta di un rettilineo lungo 1,650 km che presenta il medesimo orientamento della Stradalta (grosso modo est-ovest); esso è costituito da strade secondarie, scoline e fossati. Tale evidenza è chiaramente leggibile in scala 1:10.000 nell'Ortofotocarta n. 087120 realizzata nel 2003. Nei terreni agricoli più prossimi a Sevegliano si nota un fitto affioramento di ciottoli con ghiaia e frammenti laterizi.

Cronologia:	Età romana	Modalità rinvenimento:	Ortofoto
	Bibliografia:		
		Altre fonti:	SFVG: Strade romane, Via Postumia 8. Località Sevegliano, Ontagnano

Carta delle presenze:	Tavola 7 di 9		
Carta del Rischio:	Tavola 7 di 9		
Linea:	Linea AV/AC Venezia - Trieste, tratta Portogruaro - Ronchi		
Tipologia tracciato:	rilevato		
Progressiva tracciato:	Km 1 + 440 m Variante Palmanova - Cervignano		
Opere accessorie:			
Distanza dal tracciato:	Min 0 (al Km 1 + 440 m	Distanza opere accessorie:	
Rischio relativo tracciato:	alto	Rischio relativo opere accessorie:	

Data compilazione: 16/11/2010 **Compilatore:** Rossella Lasi

N SCHEDA

00155,2

rimando altre
schede:**Provincia:**

UD

Comune:

Bagnaria Arsa

Località:

Sevegliano

Specifica:

I Casali

Quota slm:

Da 17,5 a 15 m

Vincoli**esistenti:****Dati****cartografici**

CTR f. 087121Q

Coordinate UTM

x

2388164

y

5082721

Coordinate 2° punto

x

2388551

y

5081860

**Utilizzo del
suolo:**

agricolo

Geologia:

terreni ghiaiosi spesso misti o alternati in profondità a più cospicui depositi sabbiosi

Geomorfologia:

pianura

Oggetto:

Strada conservata

Tipologia:

Viabilità/commerciale

Denominazione:

via Postumia

Localizzazione:

Puntuale

Misure:**Descrizione:**

L'analisi di voli aerei eseguiti in anni recenti (Ortofotocarta 1:10.000 n. 087120, luglio 2003, fotogramma n.1, str.13 Lotto 15 Trieste 2003; fotogrammi nn.78-80, str.43B, nn.fot.77, str.44B, str.61 Lotto 17 Udine-Pordenone 2006) ha portato all'individuazione di un tratto della via Postumia, lungo ca. 500 m, in prosecuzione con l'allineamento rilevato a nord di Cervignano. Esso è visibile come una fascia rettilinea chiara delimitata da due strisce scure, segno degli antichi fossati laterali di scolo. Sul terreno l'anomalia è segnalata da un fitto e continuo affioramento di materiale archeologico (prevalentemente ciottoli, con ghiaia e frammenti laterizi). In continuità verso nord-ovest (in direzione Sevegliano per ca. 500m) l'andamento del percorso antico è ripreso da una serie di elementi che caratterizzano il paesaggio attuale, corrispondenti a fossati; tra di essi si nota nei fotogrammi aerei un'altra anomalia costituita da una linea scura, verosimilmente riferibile ad uno dei fossati laterali della strada. Ancora più a nord il tracciato è ricalcato da una strada moderna.

Cronologia:	Età romana	Modalità rinvenimento:	Ortofoto
	Bibliografia:		
		Altre fonti:	Archivio SFVG: Strade romane, Via Postumia 6. Località I Casali; Sevegliano

Carta delle presenze:	Tavola 7 di 9		
Carta del Rischio:	Tavola 7 di 9		
Linea:	Linea AV/AC Venezia - Trieste, tratta Portogruaro - Ronchi		
Tipologia tracciato:	rilevato		
Progressiva tracciato:	Da km 1 + 477 m Variante Palmanova - Cervignano a Km 4 + 292 B.P. Raccordo merci		
Opere accessorie:			
Distanza dal tracciato:	Min 630 m ca.	Distanza opere accessorie:	
Rischio relativo tracciato:	basso	Rischio relativo opere accessorie:	

Data compilazione: 16/11/2010 **Compilatore:** Rossella Lasi

N SCHEDA

00155,3

rimando altre
schede:**Provincia:**

UD

Comune:

Bagnaria Arsa

Località:

Sevegliano

Specifica:

I Casali

Quota slm:

14,40 m

Vincoli**esistenti:****Dati****cartografici**

CTR f. 087121Q

Coordinate UTM

x

2388580

y

5081800

Coordinate 2° punto

x

2388750

y

5081510

**Utilizzo del
suolo:**

agricolo/edificato

Geologia:

terreni ghiaiosi spesso misti o alternati in profondità a più cospicui depositi sabbiosi

Geomorfologia:

bassa pianura

Oggetto:

Strada conservata

Tipologia:

Viabilità/commerciale

Denominazione:

Via per il Norico / Via Postumia

Localizzazione:

Puntuale

Misure:

300 m

Descrizione:

Presenza di frammenti di laterizi sparsi, in corrispondenza di zone di terreno più ricco di ghiaia di quello circostante. In condizioni ambientali favorevoli è stato possibile distinguere chiaramente due tracce con andamento parallelo, costituite da strisce di colore più chiaro per la presenza della ghiaia. Tracce simili si notano anche più a nord, in una striscia di terreno molto ricca di ghiaia e frammenti di laterizi, e sono ben evidenziate nelle fotografie aeree (in particolare CTRN Lotto 13 Udine-35-1182). Secondo quanto riportato dal Tagliaferri, su un rettilineo di ca. 2 km si rinvennero "macerie miste", composte da sassi, ciottoli, lastre diverse frammentate, embrici e fittili, a volte su terreno leggermente rialzato, e più o meno disperse dalle arature. La tipologia e l'andamento dell'affioramento del materiale consentono di interpretare l'unità come rimanenza dell'antica strada che partiva da Aquileia e si dirigeva verso il Norico, identificata in questo tratto da alcuni con la parte terminale della via Postumia. La fase d'impianto dell'asse viario dovrebbe collocarsi alla metà del II sec. a.C. Dalle foto aeree risulta che un tratto dell'attuale via 4 Novembre è esattamente sovrapposta

Cronologia: Età romana (II sec. a.C.)

**Modalità
rinvenimento:**

Bibliografia:

BERTACCHI 1979, pp.259-289; BUORA 1985, cc. 70-72;
TAGLIAFERRI 1986, Pl. 1148; BOSIO 1991, p. 43; Gomezel,
Tiussi 2000, p. 11, n. 5

Altre fonti: SIRPAC 15; CAR: UA BAGNARIA 03

Carta delle presenze: Tavola 7 di 9

Carta del Rischio: Tavola 7 di 9

Linea: Linea AV/AC Venezia - Trieste, tratta Portogruaro - Ronchi

Tipologia tracciato: rilevato

Progressiva tracciato: Km 4 + 410 m B.P. Raccordo merci

Opere accessorie:

Distanza dal tracciato: 292 m ca.

**Distanza opere
accessorie:**

**Rischio relativo
tracciato:** alto

**Rischio relativo
opere accessorie:**

Data compilazione: 11/11/2010

Compilatore: Rossella Lasi

N SCHEDA

00155,4

rimando altre
schede:**Provincia:**

UD

Comune:

Cervignano del Friuli

Località:

Strassoldo

Specifica:**Quota slm:**

Da 13,5 a 9 m

**Vincoli
esistenti:****Dati
cartografici**

CTR f. 087122Q

Coordinate UTM

x 2388842 y 5081219

Coordinate 2° punto x 2389380 y 5079835**Utilizzo del
suolo:**

agricolo/edificato

Geologia:

terreni ghiaiosi spesso misti o alternati in profondità a più cospicui depositi sabbiosi

Geomorfologia:

bassa pianura

Oggetto:

Strada conservata

Tipologia:

Viabilità/commerciale

Denominazione:

via Postumia

Localizzazione:

Puntuale

Misure:**Descrizione:**

Nelle strisciate aeree eseguite in anni recenti (fotogrammi 1-2, str.13 Lotto 15 Trieste 2003; fotogrammi nn.13-15, str.61 Lotto 17 Udine-Pordenone 2006) è chiaramente riconoscibile un tratto della via Postumia, per una lunghezza di 1,4 Km. La traccia, intersecata dalla ferrovia Cervignano-Udine, giunge fino al limite comunale settentrionale, in corrispondenza di un'area edificata. Si tratta di un'anomalia rettilinea orientata nord-ovest/sud-est, che si contraddistingue per una diversa colorazione, da mettere in rapporto con differenti caratteristiche del suolo: nel segmento più meridionale corrisponde a una fascia scura centrale e due linee chiare laterali, mentre nella parte a nord si presenta come fascia chiara delimitata da due strisce scure. A nord del punto di intersezione con la linea ferroviaria i limiti di un'ampia partizione agraria riprendono e preservano nel paesaggio attuale l'andamento dell'antico tracciato.

Cronologia:	Età romana	Modalità rinvenimento:	Ortofoto
Bibliografia:		Altre fonti:	Archivio SFVG: Strade romane, Via Postumia 5. Località Strassoldo

Carta delle presenze:	Tavola 7 di 9		
Carta del Rischio:	Tavola 7 di 9		
Linea:	Linea AV/AC Venezia - Trieste, tratta Portogruaro - Ronchi		
Tipologia tracciato:	rilevato		
Progressiva tracciato:	Km 4 + 947 e 5 + 085 m Raccordo merci		
Opere accessorie:			
Distanza dal tracciato:	0 m	Distanza opere accessorie:	
Rischio relativo tracciato:	alto	Rischio relativo opere accessorie:	

Data compilazione: 16/11/2010 **Compilatore:** Rossella Lasi

N SCHEDA

00155,5

rimando altre
schede:**Provincia:**

UD

Comune:

Cervignano del Friuli

Località:

Case Bernardis

Specifica:**Quota slm:**

7,50 m

**Vincoli
esistenti:****Dati
cartografici**

CTR f. 087161Q

Coordinate UTM

x

2389918

y

5078319

Coordinate 2° punto

x

y

**Utilizzo del
suolo:**

agricolo/edificato

Geologia:**Geomorfologia:** bassa pianura**Oggetto:**

Strada conservata

Tipologia:

Viabilità/commerciale

Denominazione:

via Postumia

Localizzazione:

Puntuale

Misure:**Descrizione:**

Nelle fotografie aeree realizzate per la CTR (fotogramma n.40, str.14, Lotto 15 Trieste 2003) si riconosce, a sud di Casa Bernardis e a est del nodo ferroviario di Cervignano, un'anomalia riferibile ad un segmento del tracciato della via Postumia per il suo allineamento con i tratti ben evidenti individuati più a nord. Si tratta di una fascia scura delimitata da due linee chiare, che corre lungo il lato occidentale della SS 352 per una lunghezza di 140 m. Nel campo ubicato subito a sud l'andamento del rettilineo è ricalcato da una scolina: qui si notano in superficie ciottoli e ghiaia riferibili all'antica via.

Cronologia:	Età romana	Modalità rinvenimento:	Ortofoto e ricognizioni.
Bibliografia:		Altre fonti:	Archivio SFVG: Strade romane, Via Postumia 4. Località Casa Bernardis

Carta delle presenze:	Tavola 8 di 9		
Carta del Rischio:			
Linea:	Linea AV/AC Venezia - Trieste, tratta Portogruaro - Ronchi		
Tipologia tracciato:			
Progressiva tracciato:	Km 36 + 597 m B.D.		
Opere accessorie:			
Distanza dal tracciato:	2.100 m ca	Distanza opere accessorie:	
Rischio relativo tracciato:	nullo	Rischio relativo opere accessorie:	

Data compilazione: 16/11/2010 **Compilatore:** Rossella Lasi

N SCHEDA

00155,6

rimando altre
schede:**Provincia:**

UD

Comune:

Terzo d'Aquileia

Località:

Case Gortani

Specifica:**Quota slm:**

Da 4,5 a 2 m

**Vincoli
esistenti:****Dati
cartografici**

CTR f. 088133Q

Coordinate UTM

x

2391308

y

5074517

Coordinate 2° punto

x

y

**Utilizzo del
suolo:**

agricolo/edificato

Geologia:**Geomorfologia:**

bassa pianura

Oggetto:

Strada conservata

Tipologia:

Viabilità/commerciale

Denominazione:

via Postumia

Localizzazione:

Puntuale

Misure:**Descrizione:**

Un tratto della via Postumia lungo 350 m si riconosce, in corrispondenza di ampi terreni arati posti a ovest di Case Gortani, sulle fotografie aeree realizzate per la CTR (fotogrammi nn.20-21, str.49, Lotto 15 Trieste 2003; Ortofotocarta 1:10.000 n.088130, luglio 2003). Il segmento stradale è documentato da un rettilineo orientato a nord-ovest/sud-est e composto da una fascia scura centrale delimitata da due linee chiare, corrispondenti ai fossati di scolo che fiancheggiavano l'antica massicciata stradale. In coincidenza con questa traccia è presente sul terreno un fitto e continuo affioramento di ciottoli, ghiaia e frammenti laterizi, portati in superficie dalle arature. Il rettilineo della strada prosegue poi, senza soluzione di continuità, fino a nord di via dell'Obiz, sotto forma di fossato di scolo.

Cronologia:	Età romana	Modalità rinvenimento:	Ortofoto e ricognizioni.
	Bibliografia:		
		Altre fonti:	Archivio SIRPAC FVG: Strade romane, Via Postumia 2. Località Case Gortani

Carta delle presenze:	Tavola 8 di 9		
Carta del Rischio:			
Linea:	Linea AV/AC Venezia - Trieste, tratta Portogruaro - Ronchi		
Tipologia tracciato:			
Progressiva tracciato:	Km 38 + 602 m B.P.		
Opere accessorie:			
Distanza dal tracciato:	1.260 m ca.	Distanza opere accessorie:	
Rischio relativo tracciato:	nullo	Rischio relativo opere accessorie:	

Data compilazione: 16/11/2010 **Compilatore:** Rossella Lasi

N SCHEDA

00155,7

rimando altre
schede:

Provincia:

UD

Comune:

Terzo d'Aquileia

Località:

Scodovacca

Specifica:

Azienda Agricola Obiz

Quota slm:

2,40 m

**Vincoli
esistenti:**

**Dati
cartografici**

CTR f. 088133Q

Coordinate UTM

x 2391595

y 5073774

Coordinate 2° punto

x

y

**Utilizzo del
suolo:**

agricolo

Geologia:

Geomorfologia: bassa pianura

Oggetto:

Strada conservata

Tipologia:

Viabilità/commerciale

Denominazione:

via Postumia

Localizzazione:

Puntuale

Misure:

Descrizione:

Cronologia:

Bibliografia:

**Modalità
rinvenimento:**

Altre fonti:

Carta delle presenze:

Tavola 8 di 9

Carta del Rischio:

Linea:

Linea AV/AC Venezia - Trieste, tratta Portogruaro - Ronchi

Tipologia tracciato:

Progressiva tracciato:

Km 39 + 010 m B.P.

Opere accessorie:

Distanza dal tracciato:

1.840 m ca.

**Distanza opere
accessorie:**

**Rischio relativo
tracciato:**

nullo

**Rischio relativo
opere accessorie:**

Data compilazione:

09/11/2010

Compilatore:

Rossella Lasi

N SCHEDA

00155,8

rimando altre
schede:**Provincia:**

UD

Comune:

Terzo d'Aquileia

Località:**Specifica:****Quota slm:**

Da 2,1 a 1,5 m

Vincoli**esistenti:****Dati**

CTR f. 088133Q

cartografici**Coordinate UTM**

x 2392927

y 5074939

Coordinate 2° punto

x

y

**Utilizzo del
suolo:**

agricolo

Geologia:**Geomorfologia:**

bassa pianura

Oggetto:

Strada conservata

Tipologia:

Viabilità/commerciale

Denominazione:

via Postumia

Localizzazione:

Puntuale

Misure:**Descrizione:**

Dalla Ortofotocarta realizzata nel 2003 (n.088130) è percettibile un tratto della via Postumia lungo 250 m, documentato da un'anomalia costituita da una striscia chiara orientata a nord-ovest/sud-est. In coincidenza con questa traccia è stata rilevata sul terreno una fascia in cui affiorano ciottoli, ghiaia e frammenti laterizi, portati in superficie dalle arature.

Cronologia:	Età romana	Modalità rinvenimento:	Ortofoto e ricognizioni.
	Bibliografia:		
		Altre fonti:	Archivio SIRPAC FVG: Strade romane, Via Postumia 1. Località Terzo d'Aquileia

Carta delle presenze:	Tavola 8 di 9		
Carta del Rischio:			
Linea:	Linea AV/AC Venezia - Trieste, tratta Portogruaro - Ronchi		
Tipologia tracciato:			
Progressiva tracciato:	Km 39 + 210 m B.P.		
Opere accessorie:			
Distanza dal tracciato:	2.055 m ca.	Distanza opere accessorie:	
Rischio relativo tracciato:	nullo	Rischio relativo opere accessorie:	

Data compilazione: 16/11/2010 **Compilatore:** Rossella Lasi

N SCHEDA

00156

rimando altre
schede:

Provincia:

UD

Comune:

Gonars

Località:

Ontagnano

Specifica:

Quota slm:

20,20 m

**Vincoli
esistenti:**

**Dati
cartografici**

CTR f. 087124Q

Coordinate UTM

x 2386806

y 5083811

Coordinate 2° punto

x

y

**Utilizzo del
suolo:**

agricolo

Geologia:

Geomorfologia: bassa pianura

Oggetto:

Materiale sporadico

Tipologia:

Incerto

Denominazione:

Localizzazione:

Puntuale

Misure:

Descrizione:

"Resti di oggetti in rame in frantumi"

Cronologia:		Modalità rinvenimento:	Oggetti trovati durante i lavori della ferrovia Portogruaro -Sasseto"- 1935 ca.
Bibliografia:		Altre fonti:	Museo Archeologico Nazionale di Aquileia - ARCHIVIO DISEGNI n.1039

Carta delle presenze:	Tavola 7 di 9		
Carta del Rischio:			
Linea:	Linea AV/AC Venezia - Trieste, tratta Portogruaro - Ronchi		
Tipologia tracciato:			
Progressiva tracciato:	Km 1 + 684 m B.P. Variante Palmanova - Cervignano		
Opere accessorie:			
Distanza dal tracciato:	1.195 m ca.	Distanza opere accessorie:	
Rischio relativo tracciato:	nullo	Rischio relativo opere accessorie:	

Data compilazione: 09/11/2010 **Compilatore:** Rossella Lasi

N SCHEDA

00157

rimando altre
schede:**Provincia:**

UD

Comune:

Bagnaria Arsa

Località:

Bagnaria Arsa

Specifica:

Casello ferroviario

Quota slm:

22,30 m

**Vincoli
esistenti:****Dati
cartografici**

CTR f. 087124Q

Coordinate UTM

x

2387030

y

5083770

Coordinate 2° punto

x

y

**Utilizzo del
suolo:**

agricolo

Geologia:

substrati ghiaiosi ricoperti o misti a uno strato di materiale terroso

Geomorfologia:

bassa pianura

Oggetto:

Area di frammenti fittili e materiale vario

Tipologia:

Incerto

Denominazione:**Localizzazione:**

Puntuale

Misure:

600 mq

Descrizione:

Affioramento di laterizi, peraltro di dimensioni molto ridotte. Nel febbraio 2000 non è stato più possibile osservare alcun tipo di affioramento. Risulta che sul sito siano state recuperate due monete, un asse di Augusto (con legenda PROVIDENT, coniato da Tiberio) e un centenionale, forse dell'età di Costantino (IV d.C.). Si può supporre che il sito sia stato frequentato almeno nella prima e nella tarda età imperiale, anche se non necessariamente in modo continuativo. Rif. CAR UA Bagnaria 22

Cronologia:	Età romana (I-IV sec. d.C.)	Modalità rinvenimento:	Ricognizioni
Bibliografia:			
Strazzulla Rusconi, Zaccaria 1983/84, p. 159, n. 4; Buora 1985, cc. 1-115; Tagliaferri 1986, PL 392, pp. 307-308; Gomezzi, Tiusi 2000		Altre fonti:	SIRPAC UA Bagnaria 22

Carta delle presenze:	Tavola 7 di 9		
Carta del Rischio:	Tavola 7 di 9		
Linea:	Linea AV/AC Venezia - Trieste, tratta Portogruaro - Ronchi		
Tipologia tracciato:	rilevato		
Progressiva tracciato:	Km 1.+ 468 m B.P. Variante Palmanova - Cervignano		
Opere accessorie:			
Distanza dal tracciato:	290 m	Distanza opere accessorie:	
Rischio relativo tracciato:	medio	Rischio relativo opere accessorie:	

Data compilazione: 11/11/2010 **Compilatore:** Rossella Lasi

N SCHEDA

00158

rimando altre
schede:**Provincia:**

UD

Comune:

Bagnaria Arsa

Località:

Bagnaria Arsa

Specifica:

Dolee - A est della cava dell'ex tiro a volo

Quota slm:

21,50 m

Vincoli**esistenti:****Dati
cartografici**

CTR f. 087124Q

Coordinate UTM

x

2386847

y

5083686

Coordinate 2° punto

x

y

**Utilizzo del
suolo:**

agricolo

Geologia:

terreni di antica alluvione ghiaiosa alterati in superficie per uno spessore medio in genere non superiore a 30 cm

Geomorfologia:

bassa pianura

Oggetto:

Necropoli

Tipologia:

Funerario

Denominazione:**Localizzazione:**

Puntuale

Misure:

75 mq; quota rinv. da -0,30 a -0,80 m

Descrizione:

Tombe a inumazione. Sul bordo orientale dell'ex-cava adiacente all'Autostrada A4, presso l'intersezione con il tratto Palmanova-Udine, sono state scavate nel 1990 11 tombe ad inumazione scavate nella ghiaia alluvionale. La maggior parte delle tombe era dotata di corredi (fibbie e guarnizioni di cinture, coltelli, bracciali, un acciarino, aghi crinali). Necropoli altomedievale. Le sepolture appartengono a personaggi di non alto lignaggio, e gli oggetti di corredo sono per la maggior parte comuni alla popolazione longobarda e alla popolazione autoctona. È probabile che nei paraggi esistesse un villaggio cui tale necropoli faceva capo. Un'ulteriore tomba è stata scavata nel 2009.

Cronologia: Medioevo (VII sec. d.C.)

Bibliografia:

LOPREATO 1991, pp.41-86; BLASON SCAREL 1991, pp. 28, 34; LOPREATO, BLASON SCAREL 2000; LOPREATO 2002, pp. 38-45

Modalità rinvenimento:

Ritrovamento casuale da scasso.
Scavo con recupero parziale 1990.
Ricognizioni per VRA Autovie 2008.
Indagini archeologiche del 2009.

Altre fonti:

SIRPAC UA 23 BAGNARIA; Archivio Soprintendenza Archeologica del Friuli - fascicolo Bagnaria Arsa - Concessioni scavo

Carta delle presenze: Tavola 7 di 9

Carta del Rischio: Tavola 7 di 9

Linea: Linea AV/AC Venezia - Trieste, tratta Portogruaro - Ronchi

Tipologia tracciato: rilevato

Progressiva tracciato: Km 1 + 748 m B.P. Variante Palmanova - Cervignano

Opere accessorie:

Distanza dal tracciato: 340 m ca.

Distanza opere accessorie:

Rischio relativo tracciato: medio

Rischio relativo opere accessorie:

Data compilazione:

12/11/2010

Compilatore:

Rossella Lasi

N SCHEDA

00159

rimando altre
schede:**Provincia:**

UD

Comune:

Gonars

Località:

Ontagnano

Specifica:

Lungo la sponda destra della roggia Brentana.

Quota slm:

25,7 m

**Vincoli
esistenti:****Dati
cartografici**

CTR f. 087083Q

Coordinate UTM

x

2387190

y

5085021

Coordinate 2° punto

x

y

**Utilizzo del
suolo:**

agricolo

Geologia:**Geomorfologia:** piccole alture**Oggetto:**

Area di frammenti fittili e materiale vario

Tipologia:

Incerto

Denominazione:**Localizzazione:**

Puntuale

Misure:**Descrizione:**

Materiale edilizio rinvenuto su piccola altura, a fianco della roggia.

Cronologia:	Età romana	Modalità rinvenimento:	Foto aerea novembre 2007
Bibliografia:		Altre fonti:	
Tagliaferri 1986, PL 1127, pp. 318 (roggia Brentana di Ontagnano)			

Carta delle presenze:	Tavola 7 di 9		
Carta del Rischio:	Tavola 7 di 9		
Linea:	Linea AV/AC Venezia - Trieste, tratta Portogruaro - Ronchi		
Tipologia tracciato:			
Progressiva tracciato:	Fuori tracciato		
Opere accessorie:			
Distanza dal tracciato:	Min 735 m ca. dal Km 0	Distanza opere accessorie:	
Rischio relativo tracciato:	basso	Rischio relativo opere accessorie:	

Data compilazione:	16/11/2010	Compilatore:	Rossella Lasi
---------------------------	------------	---------------------	---------------

N SCHEDA

00160

rimando altre
schede:

Provincia:

UD

Comune:

Gonars

Località:

Ontagnano

Specifica:

Lungo la sponda destra della Roggia Brentana.

Quota slm:

24,5 m

**Vincoli
esistenti:**

**Dati
cartografici**

CTR f. 087082Q

Coordinate UTM

x

2387425

y

5084541

Coordinate 2° punto

x

y

**Utilizzo del
suolo:**

agricolo

Geologia:

Geomorfologia:

Pianura

Oggetto:

Area di frammenti fittili e materiale vario

Tipologia:

Incerto

Denominazione:

Localizzazione:

Puntuale

Misure:

Descrizione:

Su di una piccola altura posta a fianco della roggia è stato rinvenuto materiale edilizio.

Cronologia:	Età romana	Modalità rinvenimento:	
Bibliografia:		Altre fonti:	
Tagliaferri 1986, PL 1128, p. 318 (Roggia Brentana di Ontagnano)			

Carta delle presenze:	Tavola 7 di 9		
Carta del Rischio:	Tavola 7 di 9		
Linea:	Linea AV/AC Venezia - Trieste, tratta Portogruaro - Ronchi		
Tipologia tracciato:			
Progressiva tracciato:	Km 0 + 583 m B.P. Variante Palmanova - Cervignano		
Opere accessorie:	AS05-L5, CA02-L5		
Distanza dal tracciato:	426 m ca.	Distanza opere accessorie:	291 m
Rischio relativo tracciato:	medio	Rischio relativo opere accessorie:	medio

Data compilazione: 16/11/2010 **Compilatore:** Rossella Lasi

N SCHEDA

00161

rimando altre
schede:**Provincia:**

UD

Comune:

Palmanova

Località:**Specifica:**

Immediatamente a sud della SS 252 di Palmanova e a sud del cimitero

Quota slm:

24,10 m

**Vincoli
esistenti:****Dati
cartografici**

CTR f. 087121Q

Coordinate UTM

x 2387706

y 5084081

Coordinate 2° punto

x

y

**Utilizzo del
suolo:**

arativo

Geologia:**Geomorfologia:**

Pianura

Oggetto:

Area di frammenti fittili e materiale vario

Tipologia:

Incerto

Denominazione:**Localizzazione:**

Puntuale

Misure:**Descrizione:**

Su terreno arativo pianeggiante si rileva la modesta presenza di frammenti fittili (laterizi, vasellame e anfore) corrispondente a un insediamento imprecisato inquadrabile in età romana.

Cronologia:	Età romana	Modalità rinvenimento:	Ricognizione 10/10/2008.
	Bibliografia:		
		Altre fonti:	Archivio Sopr. FVG: Verifica prev. Interesse archeologico Autovie 2008, Numero scheda S022-PAL 01

Carta delle presenze:	Tavola 7 di 9		
Carta del Rischio:	Tavola 7 di 9		
Linea:	Linea AV/AC Venezia - Trieste, tratta Portogruaro - Ronchi		
Tipologia tracciato:	rilevato		
Progressiva tracciato:	Km 0 + 800 m B.D. Variante Palmanova - Cervignano		
Opere accessorie:	Ca02-L5		
Distanza dal tracciato:	65 m ca.	Distanza opere accessorie:	100 m
Rischio relativo tracciato:	alto	Rischio relativo opere accessorie:	alto

Data compilazione: 16/11/2010 **Compilatore:** Rossella Lasi

N SCHEDA

00162

rimando altre
schede:**Provincia:**

UD

Comune:

Da Sevegliano (incrocio con Postumia) verso Nord)

Località:**Specifica:****Quota slm:**

Da 20 a 29 m

Vincoli**esistenti:****Dati
cartografici**CTR ff. 087082Q,
087121Q**Coordinate UTM**

x 2387482 y 5085404

Coordinate 2° punto x 2388029 y 5083362**Utilizzo del
suolo:**

agricolo - urbano

Geologia:**Geomorfologia:** pianura**Oggetto:**

Strada supposta

Tipologia:

Viabilità/commerciale

Denominazione:

Via Iulia Augusta

Localizzazione:

Puntuale

Misure:**Descrizione:**

Ricostruzione attendibile del percorso della via Iulia Augusta, che si staccava all'altezza di Sevegliano dalla via Postumia verso i valichi alpini a Nord e il Norico. In questa tratta buona parte del percorso è stato rintracciato sul territorio e ricostruito con assoluta precisione.

Cronologia:	Età romana	Modalità rinvenimento:	Individuazione tramite analisi di foto aeree e satellitari, rinvenimenti di alcune porzioni sul territorio
Bibliografia:			
TAGLIAFERRI 1986, BUORA 1986, cc.69-116; TIUSSI 2000, pp.9-45; ORIOLO 2001; ROSSETTI 2006		Altre fonti:	

Carta delle presenze:	Tavola 7 di 9		
Carta del Rischio:	Tavola 7 di 9		
Linea:	Linea AV/AC Venezia - Trieste, tratta Portogruaro - Ronchi		
Tipologia tracciato:	rilevato		
Progressiva tracciato:	Km 0 + 692 m Variante Palmanova - Cervignano		
Opere accessorie:			
Distanza dal tracciato:	0 m	Distanza opere accessorie:	
Rischio relativo tracciato:	alto	Rischio relativo opere accessorie:	

Data compilazione: 16/11/2010 **Compilatore:** Rossella Lasi

N SCHEDA

00162,1

rimando altre
schede:**Provincia:**

UD

Comune:

Palmanova

Località:**Specifica:****Quota slm:**

Da 20 a 29 m

**Vincoli
esistenti:****Dati
cartografici**CTR ff. 087082Q,
087121Q**Coordinate UTM**

x 2387493 y 5085080

Coordinate 2° punto x 2387808 y 5083944**Utilizzo del
suolo:**

agricolo - urbano

Geologia:**Geomorfologia:** pianura**Oggetto:**

Strada conservata

Tipologia:

Viabilità/commerciale

Denominazione:

Via Iulia Augusta

Localizzazione:

Puntuale

Misure:**Descrizione:**

I voli aerei eseguiti nel 1997 (fotogrammi nn.1127-1128, str.33, Lotto 13 Udine), mettono in evidenza un segmento viario di età romana, caratterizzato come fascia rettilinea chiara orientata nord-ovest/ sud-est per una lunghezza di ca. 300 m. Lo stesso andamento è conservato più a sud, fino all'autostrada, dall'allineamento dei campi e da una serie di filari di alberi (ulteriori 100 m), posti nell'ambito di un'area boschiva con laghetto artificiale. In corrispondenza della traccia rilevata nelle foto aeree, il terreno arato mostra una fascia di affioramento di ciottoli e ghiaia. L'evidenza è pertinente a un tratto della strada cosiddetta Iulia Augusta, che da Aquileia portava al Norico (od. regione carinziana), e si pone in continuità con il segmento della Via Postumia a sud dell'autostrada.

Cronologia:	Età romana	Modalità rinvenimento:	Foto aeree
Bibliografia:			
TAGLIAFERRI 1986, BUORA 1986, cc.69-116; TIUSSI 2000, pp.9-45; ORIOLO 2001; ROSSETTI 2006			
		Altre fonti:	Archivio Soprint. Arch.FVG: Strade romane, Via Iulia Augusta 1. Località Palmanova

Carta delle presenze:	Tavola 7 di 9		
Carta del Rischio:	Tavola 7 di 9		
Linea:	Linea AV/AC Venezia - Trieste, tratta Portogruaro - Ronchi		
Tipologia tracciato:	rilevato		
Progressiva tracciato:	Km 0 + 692 m Variante Palmanova - Cervignano		
Opere accessorie:	AS05-L5, CA02-L5, AT04-L5		
Distanza dal tracciato:	0 m	Distanza opere accessorie:	0 m
Rischio relativo tracciato:	alto	Rischio relativo opere accessorie:	alto

Data compilazione: 16/11/2010 **Compilatore:** Rossella Lasi

N SCHEDA

00162,2

rimando altre
schede:**Provincia:**

UD

Comune:

Bagnaria Arsa

Località:

Sevegliano

Specifica:

Case Sclauzero

Quota slm:

DA 22 a 20 m

**Vincoli
esistenti:****Dati
cartografici**

CTR f. 087121Q

Coordinate UTM

x 2387765 y 5084041

Coordinate 2° punto x 2387796 y 5083356**Utilizzo del
suolo:**

agricolo - urbano

Geologia:**Geomorfologia:** pianura**Oggetto:**

Strada conservata

Tipologia:

Viabilità/commerciale

Denominazione:

Via Iulia Augusta

Localizzazione:

Puntuale

Misure:**Descrizione:**

I voli aerei eseguiti nel 2006 (fotogramma n.74, str.42 Lotto 17 Udine-Pordenone e Ortofotocarta 1:10.000 n. 087120, luglio 2003) portano in evidenza un tratto viario di strada romana, segnalato da una fascia rettilinea chiara orientata nord-ovest/sud-est, per una lunghezza di 175 m. Lo stesso andamento è conservato più a nord dalla strada che porta a Casa Sclauzero e da alcuni limiti di suddivisione agraria. Sul terreno si osserva una fascia caratterizzata da fitto affioramento di ciottoli, portato in superficie dai lavori agricoli. L'affioramento è riferibile a un tratto della strada diretta da Aquileia verso nord (od. regione carinziana), in continuità con allineamento della via Postumia, che invece nell'area di Sevegliano deviava verso ovest.

Cronologia:	Età romana	Modalità rinvenimento:	Ortofoto
Bibliografia:		Altre fonti:	Archivio Soprint.Arch. FVG: Strade romane, Via Postumia 7. Località Sevegliano, Case Sclauzero
TAGLIAFERRI 1986, BUORA 1986, cc.69-116; TIUSSI 2000, pp.9-45; ORIOLO 2001; ROSSETTI 2006			

Carta delle presenze:	Tavola 7 di 9		
Carta del Rischio:	Tavola 7 di 9		
Linea:	Linea AV/AC Venezia - Trieste, tratta Portogruaro - Ronchi		
Tipologia tracciato:	rilevato		
Progressiva tracciato:	Km 0 + 946 m B.D. Variante Palmanova - Cervignano		
Opere accessorie:			
Distanza dal tracciato:	370 m ca.	Distanza opere accessorie:	
Rischio relativo tracciato:	medio	Rischio relativo opere accessorie:	

Data compilazione: 16/11/2010 **Compilatore:** Rossella Lasi

N SCHEDA

00163

rimando altre
schede:**Provincia:**

UD

Comune:

Palmanova

Località:

Palmanova

Specifica:

A sud e a sud ovest delle mura di Palmanova

Quota slm:

21 m

**Vincoli
esistenti:****Dati
cartografici**

CTR f. 087121Q

Coordinate UTM

x

2388662

y

5083911

Coordinate 2° punto

x

y

**Utilizzo del
suolo:**

agricolo

Geologia:**Geomorfologia:** pianura**Oggetto:**

Area di frammenti fittili e materiale vario

Tipologia:

Incerto

Denominazione:**Localizzazione:**

Puntuale

Misure:**Descrizione:**

Ricerche di superficie da parte di A. Condussio della Società Filologica Friulana di Udine hanno permesso di raccogliere in due aree a sud e sud ovest delle mura di Palmanova diverse migliaia di manufatti litici. Nelle due zone, aventi una superficie di 1-2 ettari ciascuna, sono state inoltre rilevate zone di maggior concentrazione di manufatti e macchie superficiali di terreno nero antropizzato indicanti l'esistenza di probabili sottostrutture. Oltre ad una consistente presenza del primo Neolitico, sono state riconosciute presenze forse del Paleolitico superiore, dell'Eneolitico e dell'età del Bronzo.

Cronologia:	Preistoria	Modalità rinvenimento:	Ricognizione di superficie.
Bibliografia:		Altre fonti:	
CANDUSSIO, DEL FABBRO 1976; BRESSAN, CANDUSSIO 1980; BRESSAN 1987; BAGOLINI, BRESSAN 1990, p.183; FERRARI, PESSINA 1987-1991, p.35, n.8; CORAZZA, SIMEONI, ZENDRON, p.80			

Carta delle presenze:	Tavola 7 di 9		
Carta del Rischio:	Tavola 7 di 9		
Linea:	Linea AV/AC Venezia - Trieste, tratta Portogruaro - Ronchi		
Tipologia tracciato:			
Progressiva tracciato:	Km 0 + 448 m B.D. Variante Palmanova - Cervignano		
Opere accessorie:			
Distanza dal tracciato:	946 m ca.	Distanza opere accessorie:	
Rischio relativo tracciato:	basso	Rischio relativo opere accessorie:	

Data compilazione: 16/11/2010 **Compilatore:** Rossella Lasi

N SCHEDA

00164

rimando altre
schede:

Provincia:

UD

Comune:

Gonars

Località:

Fauglis

Specifica:

A sud-ovest di Fauglis

Quota slm:

19 m

**Vincoli
esistenti:**

**Dati
cartografici**

CTR f. 087124Q

Coordinate UTM

x

2384699

y

5082996

Coordinate 2° punto

x

y

**Utilizzo del
suolo:**

agricolo

Geologia:

Geomorfologia:

pianura

Oggetto:

Area di frammenti fittili e materiale vario

Tipologia:

incerto

Denominazione:

Localizzazione:

Puntuale

Misure:

Descrizione:

Affioramento di materiale laterizio.

Cronologia:	Età romana	Modalità rinvenimento:	
Bibliografia:		Altre fonti:	
TAGLIAFERRI 1986, pl. 1131, p.319 (a sud-ovest di Fauglis)			

Carta delle presenze:	Tavola 7 di 9	
Carta del Rischio:	Tavola 7 di 9	
Linea:	Linea AV/AC Venezia - Trieste, tratta Portogruaro - Ronchi	
Tipologia tracciato:		
Progressiva tracciato:	Km 3 + 815 m B.P. Variante Palmanova - Cervignano	
Opere accessorie:		
Distanza dal tracciato:	1.050 m ca.	Distanza opere accessorie:
Rischio relativo tracciato:	nullo	Rischio relativo opere accessorie:

Data compilazione: 16/11/2010 **Compilatore:** Rossella Lasi

N SCHEDA

00165

rimando altre
schede:**Provincia:**

UD

Comune:

Gonars

Località:

Fauglis

Specifica:

A sud dell'area di servizio Gonars Nord

Quota slm:

15,70 m

**Vincoli
esistenti:****Dati
cartografici**

CTR f. 087124Q

Coordinate UTM

x

2385178

y

5082384

Coordinate 2° punto

x

y

**Utilizzo del
suolo:**

agricolo

Geologia:**Geomorfologia:**

Pianura

Oggetto:

Area di frammenti fittili e materiale vario

Tipologia:

Residenziale

Denominazione:**Localizzazione:**

Puntuale

Misure:

300 x 50 m

Descrizione:

Su terreno arativo e, poco più a sud, su contiguo terreno di colore brunonerastro tra due leggeri dossi di matrice diversa si è rilevata la cospicua presenza di frammenti di selce sparsi su tutta l'area. Si ipotizza, sia pure con riserva, l'esistenza di una zona per la lavorazione della selce.

Cronologia:	Preistoria (mesolitico?)	Modalità rinvenimento:	Foto aerea novembre 2007. Ricognizione 06/10/2008.
	Bibliografia:		
		Altre fonti:	Archivio SFVG: Verifica prev. Interesse archeologico Autovie 2008

Carta delle presenze:	Tavola 7 di 9		
Carta del Rischio:	Tavola 7 di 9		
Linea:	Linea AV/AC Venezia - Trieste, tratta Portogruaro - Ronchi		
Tipologia tracciato:			
Progressiva tracciato:	Km 3 + 836 m B.P. Variante Palmanova - Cervignano		
Opere accessorie:			
Distanza dal tracciato:	280 m ca.	Distanza opere accessorie:	
Rischio relativo tracciato:	medio	Rischio relativo opere accessorie:	

Data compilazione: 16/11/2010 **Compilatore:** Rossella Lasi

N SCHEDA

00166

rimando altre
schede:

Provincia:

UD

Comune:

Gonars

Località:

Specifica:

Immediatamente prima del cavalcavia a sud di Fauglis,
imboccare la strada sterrata sulla sinistra

Quota slm:

Da 17,5 a 16 m

**Vincoli
esistenti:**

**Dati
cartografici**

CTR f. 087124Q

Coordinate UTM

x

2385451

y

5082762

Coordinate 2° punto

x

2385592

y

5082529

**Utilizzo del
suolo:**

prato

Geologia:

Geomorfologia: Pianura

Oggetto:

Asse centuriale

Tipologia:

Incerto

Denominazione:

Localizzazione:

Puntuale

Misure:

Descrizione:

Probabili resti di centuriazione romana.

Cronologia:	Età romana	Modalità rinvenimento:	Foto aerea novembre 2007. Ricognizione 06/10/2008.
	Bibliografia:		
		Altre fonti:	Archivio SFVG: Verifica prev. Interesse archeologico Autovie 2008

Carta delle presenze:	Tavola 7 di 9		
Carta del Rischio:	Tavola 7 di 9		
Linea:	Linea AV/AC Venezia - Trieste, tratta Portogruaro - Ronchi		
Tipologia tracciato:			
Progressiva tracciato:	Km 3 + 427 m B.P. Variante Palmanova - Cervignano		
Opere accessorie:			
Distanza dal tracciato:	128 m ca.	Distanza opere accessorie:	
Rischio relativo tracciato:	medio alto	Rischio relativo opere accessorie:	

Data compilazione: 16/11/2010 **Compilatore:** Rossella Lasi

N SCHEDA

00167

rimando altre
schede:

Provincia:

UD

Comune:

Gonars

Località:

Specifica:

Quota slm:

7,90 m

**Vincoli
esistenti:**

**Dati
cartografici**

CTR f. 087124Q

Coordinate UTM

x 2386074

y 5082844

Coordinate 2° punto

x

y

**Utilizzo del
suolo:**

prato

Geologia:

Geomorfologia: Pianura

Oggetto:

Strada conservata

Tipologia:

Viabilità/commerciale

Denominazione:

Localizzazione:

Puntuale

Misure:

Descrizione:

Presenza di una strada di piccole dimensioni, incassata tra due appezzamenti di terreno ad uso agricolo. T. Cividini e L. Zenarolla, che hanno effettuato la ricognizione, ipotizzano che si tratti di un limes entro la maglia delle centurie.

Cronologia:	Età romana	Modalità rinvenimento:	Ricognizione 06/10/2008.
	Bibliografia:		
		Altre fonti:	Archivio SFVG: Verifica prev. Interesse archeologico Autovie 2008, scheda S015

Carta delle presenze:	Tavola 7 di 9		
Carta del Rischio:	Tavola 7 di 9		
Linea:	Linea AV/AC Venezia - Trieste, tratta Portogruaro - Ronchi		
Tipologia tracciato:	rilevato		
Progressiva tracciato:	Km 2 + 880 m B.P. Variante Palmanova - Cervignano		
Opere accessorie:	AT02-L5		
Distanza dal tracciato:	Min 0 m .	Distanza opere accessorie:	368 m
Rischio relativo tracciato:	medio alto	Rischio relativo opere accessorie:	medio

Data compilazione: 16/11/2010 **Compilatore:** Rossella Lasi

N SCHEDA

00168

rimando altre
schede:**Provincia:**

UD

Comune:

Bagnaria Arsa

Località:

Cimitero

Specifica:A fianco della strada per il cimitero, di fianco al
percorso della ferrovia**Quota slm:**

16,80 m

**Vincoli
esistenti:****Dati**

CTR f. 087124Q

cartografici**Coordinate UTM**

x

2386413

y

5082690

Coordinate 2° punto

x

y

**Utilizzo del
suolo:**

agricolo

Geologia:**Geomorfologia:**

Pianura

Oggetto:

Area di frammenti fittili e materiale vario

Tipologia:

Insediativo

Denominazione:**Localizzazione:**

Puntuale

Misure:

4000 mq ca.

Descrizione:

Su un terreno arativo pianeggiante, molto ricco di ghiaia, sono presenti solo rari frammenti di laterizi e pareti di anfore, molto dispersi. Secondo il Tagliaferri si rinvennero durante le arature quattro anfore "poste in riga" e ora disperse.

Cronologia:	Età romana	Modalità rinvenimento:	Ritrovamento casuale da aratura
Bibliografia:			
TAGLIAFERRI 1986, p. 317 PL 1125			

Altre fonti:	CAR: UA BAGNARIA 19
---------------------	---------------------

Carta delle presenze:	Tavola 7 di 9
------------------------------	---------------

Carta del Rischio:	Tavola 7 di 9
---------------------------	---------------

Linea:	Linea AV/AC Venezia - Trieste, tratta Portogruaro - Ronchi
---------------	--

Tipologia tracciato:	rilevato
-----------------------------	----------

Progressiva tracciato:	Km 2 + 682 m B.D. Variante Palmanova - Cervignano
-------------------------------	---

Opere accessorie:	AT02-L5
--------------------------	---------

Distanza dal tracciato:	218 m
--------------------------------	-------

Distanza opere accessorie:	568 m
-----------------------------------	-------

Rischio relativo tracciato:	medio
------------------------------------	-------

Rischio relativo opere accessorie:	basso
---	-------

Data compilazione:	08/11/2010
---------------------------	------------

Compilatore:	Rossella Lasi
---------------------	---------------

N SCHEDA

00169

rimando altre
schede:**Provincia:**

UD

Comune:

Gonars

Località:

Naròns di Ontagnano

Specifica:**Quota slm:**

20,5 m

**Vincoli
esistenti:****Dati
cartografici**

CTR f. 087124Q

Coordinate UTM

x

2386245

y

5083512

Coordinate 2° punto

x

y

**Utilizzo del
suolo:**

agricolo

Geologia:**Geomorfologia:** Pianura**Oggetto:**

Abitato

Tipologia:

Residenziale

Denominazione:**Localizzazione:**

Puntuale

Misure:**Descrizione:**

Dispersione su più appezzamenti di: materiale edilizio, tessere musive bianche e nere, frammenti di anfore, vasellame fine da mensa (terra sigillata norditalica), ceramica comune, scorie in ferro e piombo, un tintinnabulum, due anelli grossi, chiodi in bronzo, pesi in piombo decorati, monete (I-IV d.C.), vetro, conchiglie, reperti osteologici.

Cronologia:	Età romana (I-IV d.C.)	Modalità rinvenimento:	
Bibliografia:			
Tagliaferri 1986, PL 1110, p. 315 (Naròns di Ontagnano)		Altre fonti:	

Carta delle presenze:	Tavola 7 di 9		
Carta del Rischio:	Tavola 7 di 9		
Linea:	Linea AV/AC Venezia - Trieste, tratta Portogruaro - Ronchi		
Tipologia tracciato:			
Progressiva tracciato:	Km 2 + 364 m B.P. Variante Palmanova - Cervignano		
Opere accessorie:			
Distanza dal tracciato:	520 m ca.	Distanza opere accessorie:	
Rischio relativo tracciato:	medio basso	Rischio relativo opere accessorie:	

Data compilazione: 16/11/2010 **Compilatore:** Rossella Lasi

N SCHEDA

00170

rimando altre
schede:**Provincia:**

UD

Comune:

Bagnaria Arsa

Località:

Sevegliano

Specifica:Via Don Marco Polla, campo compreso tra la roggia
Armentarezza e le villette di più recente costruzione**Quota slm:**

19,30 m

**Vincoli
esistenti:****Dati
cartografici**

CTR f. 087121Q

Coordinate UTM

x

2388015

y

5083290

Coordinate 2° punto

x

y

**Utilizzo del
suolo:**

agricolo

Geologia:**Geomorfologia:**

bassa pianura

Oggetto:

Area di frammenti fittili e materiale vario

Tipologia:

Incerto

Denominazione:**Localizzazione:**

Puntuale

Misure:**Descrizione:**

Cospicuo ed abbastanza esteso affioramento di materiale archeologico, consistente soprattutto in frammenti di laterizi, anfore di produzione italica (sono stati riconosciuti alcuni orli pertinenti alla forma Lamboglia 2, e frammenti di coperchi) e ceramica a vernice nera. Potrebbe forse provenire da questa zona la fibula tipo Alesia recentemente ripubblicata dal Buora (Civici Musei Udine, n. inv. 222.288).

Cronologia:	Età romana	Modalità rinvenimento:	
Bibliografia:			
TAGLIAFERRI 1986, p. 310, PL. 619; BUORA 2000; BUORA 2008		Altre fonti:	SIRPAC UA Bagnaria 10/1 e 10/3

Carta delle presenze:	Tavola 7 di 9		
Carta del Rischio:	Tavola 7 di 9		
Linea:	Linea AV/AC Venezia - Trieste, tratta Portogruaro - Ronchi		
Tipologia tracciato:			
Progressiva tracciato:	Km 1 + 252 m B.D. Variante Palmanova - Cervignano		
Opere accessorie:			
Distanza dal tracciato:	578 m	Distanza opere accessorie:	
Rischio relativo tracciato:	medio basso	Rischio relativo opere accessorie:	

Data compilazione: 11/11/2010 **Compilatore:** Rossella Lasi

N SCHEDA

00171

rimando altre
schede:**Provincia:**

UD

Comune:

Bagnaria Arsa

Località:

Sevegliano

Specifica:

Via Don Marco Polla, lottizzazione Braida

Quota slm:

20,5 m

Vincoli

F.2 ,mapp.751 - 43 Tutela archeologica ai sensi del

esistenti:

D.Lgs.490/99

**Dati
cartografici**F.2 (Bagnaria Arsa),
pp.cc.41,42,43,338)**Coordinate UTM**

x

2388075

y

5083280

Coordinate 2° punto

x

2388015

y

5083290

**Utilizzo del
suolo:**

agricolo

Geologia:

substrati ghiaiosi ricoperti o misti a uno strato di materiale terroso

Geomorfologia:

pianura

Oggetto:

Area sacra/tempio

Tipologia:

Culturale

Denominazione:**Localizzazione:**

Puntuale

Misure:

1.000 mq

Descrizione:

Resti di un tempio di età repubblicana. Nel 1990-92 una zona prossima ad essere edificata restituì un pozzo ed alcune strutture in laterizi, allineamenti di anfore tra i quali erano riutilizzati frammenti di decorazione architettonica in terracotta, che lasciano presagire la presenza nelle vicinanze di un tempio; inoltre, un tesoretto di monete. Nel mese di marzo 2005 sono state scavate tre trincee nell'area immediatamente adiacente al tempio. Le zone indagate sono risultate aree scoperte, situate sull'asse stradale Aquileia-Norico, la cui estensione e articolazione risultano tuttavia non più verificabili. L'insediamento fu sede di un tempio, forse dedicato a Ercole, di cui rimangono solamente le lastre di rivestimento della struttura lignea riutilizzate poi come materiale di riempimento; un pozzo, che ha restituito interessanti materiali databili in età imperiale, opere di bonifica con anfore, databili tra la fine del II e il I sec. a.C., materiali vitrei forse pertinenti ad una officina operante in loco. Il complesso dei materiali copre l'arco cronologico compreso tra il II sec. a.C. e il IV sec. d.C., sebbene la continuità di frequentazione non sia accertabile.

Cronologia:	Età romana (età repubblicana-età tardoimperiale)	Modalità rinvenimento:	Scavi stratigrafici nel 1990-92 e marzo 2005
	Bibliografia: BERTACCHI 1985, cc.1-14; BUORA et al. 1992, cc.61-92; Veneti 1993; BUORA 2000; BUORA 2008	Altre fonti:	Archivio Soprintendenza Archeologica del Friuli - Controlli archeologici 2004-2005 UD INC; Provincia di Udine, località varie esclusa Aquileia; CAU UA 10/1 e 10/3 Bagnaria Arsa

Carta delle presenze:	Tavola 7 di 9		
Carta del Rischio:	Tavola 7 di 9		
Linea:	Linea AV/AC Venezia - Trieste, tratta Portogruaro - Ronchi		
Tipologia tracciato:			
Progressiva tracciato:	Km 1 + 205 m B.D. Variante Palmanova - Cervignano		
Opere accessorie:			
Distanza dal tracciato:	370 m	Distanza opere accessorie:	
Rischio relativo tracciato:	medio	Rischio relativo opere accessorie:	

Data compilazione: 08/11/2010 **Compilatore:** Rossella Lasi

N SCHEDA

00172

rimando altre
schede:**Provincia:**

UD

Comune:

Bagnaria Arsa

Località:

Sevegliano

Specifica:

Via Don Marco Polla, lottizzazione Braida

Quota slm:

20,5 m

Vincoli

F.2 ,mapp.751 - 43 Tutela archeologica ai sensi del

esistenti:

D.Lgs.490/99

Dati

F.2 (Bagnaria Arsa)

cartografici

p.c. 569

Coordinate UTM

x

2388085

y

5083245

Coordinate 2° punto

x

y

**Utilizzo del
suolo:**

edificato

Geologia:

substrati ghiaiosi ricoperti o misti ad uno strato di materiale terroso

Geomorfologia:

bassa pianura

Oggetto:

Banco di anfore

Tipologia:

Bonifica/drenaggio

Denominazione:**Localizzazione:**

Puntuale

Misure:

300 mq

Descrizione:

Indagini successive al rinvenimento di due depositi di anfore durante la realizzazione di caseggiati a sud di via M.Polla (p.c.44/G, proprietà Vidal e Colussi). Gli scavi dell'area permisero di accertare la consistenza del deposito, costituito da oltre 140 esemplari di anfore della metà circa del I sec. a.C., e la sua funzione di bonifica, portando anche al rinvenimento di una struttura quadrangolare e di altri materiali.

Cronologia: Età romana (metà del I sec. a.C.)

**Modalità
rinvenimento:** Rinvenimento casuale da scasso e
scavi stratigrafici del 1972.

Bibliografia:

Strazzulla Rusconi, Zaccaria 1983/84, p. 159, n. 3 e 169, n. 1; Lopreato 1979, 315; Buora 1985, cc. 1-115; Tagliaferri 1986, PL 436, p.308; Gomezel, Tiussi 2000; Gaddi 2003, cc. 673-676; BUORA 2008

Altre fonti: Museo Archeologico Nazionale di
Aquileia - ARCHIVIO DISEGNI n.1368;
CAR UA 10/2 Bagnaria Arsa

Carta delle presenze: Tavola 7 di 9

Carta del Rischio: Tavola 7 di 9

Linea: Linea AV/AC Venezia - Trieste, tratta Portogruaro - Ronchi

Tipologia tracciato:

Progressiva tracciato: Km 1 + 262 m B.D. Variante Palmanova - Cervignano

Opere accessorie:

Distanza dal tracciato: 835 m

**Distanza opere
accessorie:**

**Rischio relativo
tracciato:** basso

**Rischio relativo
opere accessorie:**

Data compilazione: 08/11/2010

Compilatore: Rossella Lasi

N SCHEDA

00173

rimando altre
schede:**Provincia:**

UD

Comune:

Bagnaria Arsa

Località:

Sevegliano

Specifica:

vicino alla ferrovia

Quota slm:

21 m

**Vincoli
esistenti:****Dati
cartografici**F.2 (Bagnaria Arsa),
ppcc. 44,442; F.
Allegato A, Allegato**Coordinate UTM**

x

2388386

y

5083236

Coordinate 2° punto

x

y

**Utilizzo del
suolo:**

edificato

Geologia:

substrati ricoperti o misti a materiale terroso alterato

Geomorfologia:

bassa pianura

Oggetto:

Necropoli

Tipologia:

Funerario

Denominazione:**Localizzazione:**

Generica

Misure:**Descrizione:**

Da notizie bibliografiche risulta che agli inizi del secolo vennero alla luce nella zona dietro il municipio alcune urne cinerarie in pietra. L'area del ritrovamento non è localizzabile con precisione, ma è probabile che corrisponda ai campi coltivati subito ad ovest della ferrovia Udine-Cervignano. La ricognizione di verifica del 1993 non ha però portato all'individuazione di alcuna traccia sul terreno.

Cronologia:	Età romana	Modalità rinvenimento:	
Bibliografia:			
TAGLIAFERRI 1986, p.310, pl.498; Gomezel, Tiussi 2000, p. 13, n. 9			
		Altre fonti:	CAR Ua Bagnaria 10/4

Carta delle presenze:	Tavola 7 di 9		
Carta del Rischio:	Tavola 7 di 9		
Linea:	Linea AV/AC Venezia - Trieste, tratta Portogruaro - Ronchi		
Tipologia tracciato:			
Progressiva tracciato:	Km 1 + 142 m B.D. Variante Palmanova - Cervignano		
Opere accessorie:			
Distanza dal tracciato:	1.100 m ca.	Distanza opere accessorie:	
Rischio relativo tracciato:	nullo	Rischio relativo opere accessorie:	

Data compilazione: 13/11/2010 **Compilatore:** Rossella Lasi

N SCHEDA

00174

rimando altre
schede:**Provincia:**

UD

Comune:

Bagnaria Arsa

Località:

Sevegliano

Specifica:**Quota slm:**

20 m

**Vincoli
esistenti:****Dati
cartografici**F.2 (Bagnaria Arsa),
ppcc.583-584**Coordinate UTM**

x 2388135

y 5083185

Coordinate 2° punto

x

y

**Utilizzo del
suolo:**

urbano

Geologia:

substrati ricoperti o misti a materiale terroso

Geomorfologia:

bassa pianura

Oggetto:

Area di frammenti fittili e materiale vario

Tipologia:

Incerto

Denominazione:**Localizzazione:**

Puntuale

Misure:

1.900 mq

Descrizione:

Il sito fu individuato durante le indagini condotte dalla Soprintendenza nel 1972-1973 nella zona di lottizzazione edilizia posta nella parte settentrionale dell'abitato di Sevegliano. Circa 60 m a sud-est rispetto all'area dove vennero messi in luce due banchi di anfore si rinvennero tracce di frequentazione riferibili all'età romana, costituite da materiale ceramico e da monete. Attualmente il sito non è più visibile, in quanto sono state edificate due villette. Risulta molto probabile la relazione con le evidenze archeologiche individuate nella zona settentrionale.

Cronologia:	Età romana (età tardorepubblicana-età	Modalità rinvenimento:	Scavo 1972-1973
	Bibliografia:		
		Altre fonti:	CAR Ua Bagnaria 10/5

Carta delle presenze:	Tavola 7 di 9		
Carta del Rischio:	Tavola 7 di 9		
Linea:	Linea AV/AC Venezia - Trieste, tratta Portogruaro - Ronchi		
Tipologia tracciato:			
Progressiva tracciato:	Km 1 + 245 m B.D. Variante Palmanova - Cervignano		
Opere accessorie:			
Distanza dal tracciato:	925 m	Distanza opere accessorie:	
Rischio relativo tracciato:	basso	Rischio relativo opere accessorie:	

Data compilazione: 13/11/2010 **Compilatore:** Rossella Lasi

N SCHEDA

00175

rimando altre
schede:

Provincia:

UD

Comune:

Bagnaria Arsa

Località:

Sevegliano

Specifica:

Quota slm:

19 m

**Vincoli
esistenti:**

Dati

cartografici

Coordinate UTM

x

2388550

y

5082905

Coordinate 2° punto

x

y

**Utilizzo del
suolo:**

urbano

Geologia:

substrati ricoperti o misti a materiale terroso

Geomorfologia:

bassa pianura

Oggetto:

Toponimo

Tipologia:

Denominazione:

Sevegliano

Localizzazione:

Misure:

Descrizione:

Toponimo prediale da Givillius.

Cronologia:

Età romana

**Modalità
rinvenimento:**

Bibliografia:

Altre fonti:

Carta delle presenze:

Tavola 7 di 9

Carta del Rischio:

Tavola 7 di 9

Linea:

Linea AV/AC Venezia - Trieste, tratta Portogruaro - Ronchi

Tipologia tracciato:

Progressiva tracciato:

Km 1 + 245 m B.D. Variante Palmanova - Cervignano (indicativamente)

Opere accessorie:

Distanza dal tracciato:

900 m ca.

**Distanza opere
accessorie:**

**Rischio relativo
tracciato:**

basso

**Rischio relativo
opere accessorie:**

Data compilazione:

16/11/2010

Compilatore:

Rossella Lasi

N SCHEDA

00176

rimando altre
schede:**Provincia:**

UD

Comune:

Bagnaria Arsa

Località:

Sevegliano

Specifica:

campo sportivo

Quota slm:

19,7 m

Vincoli

esistenti:

**Dati
cartografici**F.2 (Bagnaria Arsa),
ppcc.35, 421**Coordinate UTM**

x

2388020

y

5083000

Coordinate 2° punto

x

y

**Utilizzo del
suolo:**

area edificata/agricola

Geologia:

substrati ricoperti o misti a materiale terroso

Geomorfologia:

bassa pianura

Oggetto:

Area di frammenti fittili e materiale vario

Tipologia:

Incerto

Denominazione:**Localizzazione:**

Puntuale

Misure:

2.500 mq

Descrizione:

Nel terreno contiguo al lato occidentale del campo sportivo affiora materiale archeologico vario molto frammentato e sparzo, comprendente laterizi, ceramica e vetro. Il sito potrebbe corrispondere alla zona in cui alla fine del secolo scorso vennero ritrovati frammenti di anfore e urne cinerarie in pietra, nonché strutture in laterizio identificabili come canalette di scolo, disposte parallelamente a una distanza di ca. 10 m l'una dall'altra. I dati a disposizione non consentono di determinare con certezza la natura del sito. Le testimonianze relative all'esistenza di una necropoli troverebbero conferma nel fatto che proprio in prossimità di quest'area passava probabilmente la via Postumia, prima di congiungersi con la strada che da Aquileia portava al Norico. Quanto alle anfore e alle presunte canalette rinvenute, esse potrebbero riferirsi a strutture di bonifica, analogamente a quanto riscontrato durante gli scavi nella zona posta ca. 200 m a nord.

Cronologia:	Età romana	Modalità rinvenimento:	ricognizione di superficie inizio anni'80 del XX secolo.
Bibliografia:		Altre fonti:	CAR: Ua Bagnaria 10/6
BUORA 1985: cc. 73-74			

Carta delle presenze:	Tavola 7 di 9		
Carta del Rischio:	Tavola 7 di 9		
Linea:	Linea AV/AC Venezia - Trieste, tratta Portogruaro - Ronchi		
Tipologia tracciato:			
Progressiva tracciato:	Km 1 + 416 m B.D. Variante Palmanova - Cervignano		
Opere accessorie:			
Distanza dal tracciato:	900 m	Distanza opere accessorie:	
Rischio relativo tracciato:	basso	Rischio relativo opere accessorie:	

Data compilazione: 13/11/2010 **Compilatore:** Rossella Lasi

N SCHEDA

00177

rimando altre
schede:**Provincia:**

UD

Comune:

Bagnaria Arsa

Località:

Privano

Specifica:

Cimitero

Quota slm:

15,00 m

**Vincoli
esistenti:****Dati
cartografici**

CTR f. 087121Q

Coordinate UTM

x 2390125

y 5082960

Coordinate 2° punto

x

y

**Utilizzo del
suolo:**

agricolo

Geologia:

alluvioni sabbioso-argillose in vario stato di decalcificazione, miste o riposanti su ghiaie

Geomorfologia:

bassa pianura

Oggetto:

Area di frammenti fittili e materiale vario

Tipologia:

Residenziale

Denominazione:**Localizzazione:**

Puntuale

Misure:

10.000 mq - -60 cm p.c.

Descrizione:

Nel pioppeto, ora dismesso (2006) tra il cimitero e l'autostrada una vasta area di affioramento di numerosi frammenti, quasi esclusivamente di laterizi. Tagliaferri riferisce che su terreno arativo si sono rinvenuti resti di un insediamento di vaste proporzioni; la concentrazione sarebbe maggiore nella zona nord-est, immediatamente a ridosso dell'autostrada. Buora riporta che in un'area molto vasta si sono notati affioramenti di materiale da costruzione attribuibili ad un grande edificio. A. Furlan parla di tre concentrazioni principali. Tra i materiali attestati figurano fibule, frammenti di lucerna, di ceramica comune, una base di colonna in pietra d'Istria, diverse tessere musive bianche, frammenti di vetro, ossa e scarti di lavorazione del ferro, e numerose tegole bollate. Sono attestati i marchi L.BARBI L.L.EVP (5 esemplari, di cui 2 retrogradi), TIRO BARB (2), Q.CLODI AMBROSI (6), SEX.ERB (7, in due varianti), Q.G.PRISC (1, ad incavo), TI.NVCL (8), TI.NVCVLA (4), L.ST.IVSTI (3), TROSI (2), M TROSI (1); [C]L.THR[...] o THER[...] (1), T.R.DIAD (4), SOLONAS (?) (1), L.PETRONI L.F. (1), M.ALBI RVFI (1). Un oggetto in piombo (Civici Musei Udine, n. inv.

Cronologia:	Età romana (I sec. a.C.-I sec. d.C.)	Modalità rinvenimento:	
	Bibliografia:		
	STRAZZULLA RUSCONI, ZACCARIA 1984, p.159, app.III, n.2; BUORA 1985, c.77, n. 14; TAGLIAFERRI 1986, p. 309, Pl. 481; Furlan 1993, nn. 3-4; Gomezel, Tiussi 2000, pp. 12-13, n. 18	Altre fonti:	CAR UA BAGNARIA 04

Carta delle presenze:	Tavola 7 di 9		
Carta del Rischio:	Tavola 7 di 9		
Linea:	Linea AV/AC Venezia - Trieste, tratta Portogruaro - Ronchi		
Tipologia tracciato:			
Progressiva tracciato:	Km 0 + 467 m B.D. Variante Palmanova - Cervignano		
Opere accessorie:			
Distanza dal tracciato:	2.590 m	Distanza opere accessorie:	
Rischio relativo tracciato:	nullo	Rischio relativo opere accessorie:	

Data compilazione: 11/11/2010 **Compilatore:** Rossella Lasi

N SCHEDA

00178

rimando altre
schede:

Provincia:

UD

Comune:

Bagnaria Arsa

Località:

Privano

Specifica:

Quota slm:

17,5 m

**Vincoli
esistenti:**

**Dati
cartografici**

Coordinate UTM

x

y

Coordinate 2° punto

x

y

**Utilizzo del
suolo:**

Geologia:

Geomorfologia:

Oggetto:

Toponimo

Tipologia:

Denominazione:

Privano

Localizzazione:

Puntuale

Misure:

Descrizione:

Toponimo prediale da Pribus o Probus.

Cronologia:

Età romana

**Modalità
rinvenimento:**

Bibliografia:

Altre fonti:

Carta delle presenze:

Tavola 7 di 9

Carta del Rischio:

Linea:

Linea AV/AC Venezia - Trieste, tratta Portogruaro - Ronchi

Tipologia tracciato:

Progressiva tracciato:

Km 0 + 800 m B.D. Variante Palmanova - Cervignano (indicativamente)

Opere accessorie:

Distanza dal tracciato:

2.570 m ca.

**Distanza opere
accessorie:**

**Rischio relativo
tracciato:**

nullo

**Rischio relativo
opere accessorie:**

Data compilazione:

16/11/2010

Compilatore:

Rossella Lasi

N SCHEDA

00179

rimando altre
schede:**Provincia:**

UD

Comune:

Bagnaria Arsa

Località:

Privano

Specifica:

Merlana

Quota slm:

18,00 m

**Vincoli
esistenti:****Dati
cartografici**

CTR f. 087121Q

Coordinate UTM

x

2389255

y

5082760

Coordinate 2° punto

x

y

**Utilizzo del
suolo:**

agricolo

Geologia:

alluvioni sabbios-argillose in vario stato di decalcificazione miste o piroganti su ghiaie

Geomorfologia:

pianura

Oggetto:

Area di frammenti fittili e materiale vario

Tipologia:

Produttivo

Denominazione:**Localizzazione:**

Puntuale

Misure:

10.000 mq

Descrizione:

Vasto affioramento di minuti frammenti laterizi. Tagliaferri dà notizia del rinvenimento di "macerie romane" corrispondenti ad un insediamento imprecisato; Buora osservò la presenza di scarti di produzione di laterizi. Fornace? Buora interpretò i resti di scarti come pertinenti ad una fornace di età romana. Probabilmente, però, in questo stesso luogo un'attività simile venne avviata al tempo della costruzione di Palmanova (fine del XVI secolo): è pertanto necessario rilevare come non ci sia unanimità nel considerare il luogo come interessato da attività produttiva già in epoca romana, e come tale identificazione vada considerata con estrema prudenza.

Cronologia:	Età romana - XVI sec.d.C.?	Modalità rinvenimento:	
	Bibliografia: BUORA 1985, c. 76, n. 11; TAGLIAFERRI 1986, p. 313, Pl. 786; Gomezel, Tiussi 2000, p. 15, n. 17	Altre fonti:	SIRPAC UA Bagnaria 09

Carta delle presenze:	Tavola 7 di 9		
Carta del Rischio:			
Linea:	Linea AV/AC Venezia - Trieste, tratta Portogruaro - Ronchi		
Tipologia tracciato:			
Progressiva tracciato:	Km 0 + 972 m B.D. Variante Palmanova - Cervignano		
Opere accessorie:			
Distanza dal tracciato:	2.025 m	Distanza opere accessorie:	
Rischio relativo tracciato:	nullo	Rischio relativo opere accessorie:	

Data compilazione: 12/11/2010 **Compilatore:** Rossella Lasi

N SCHEDA

00180

rimando altre
schede:**Provincia:**

UD

Comune:

Bagnaria Arsa

Località:

Sevegliano

Specifica:

Via Quattro Novembre

Quota slm:

17,10 m

**Vincoli
esistenti:****Dati
cartografici**

CTR f. 087121Q

Coordinate UTM

x

2388270

y

5082600

Coordinate 2° punto

x

y

**Utilizzo del
suolo:**

agricolo

Geologia:substrati ghiaiosi ricoperti o misti a uno strato di materiale terroso alterato dello spessore
compreso fra i 40 e i 70 cm**Geomorfologia:**

pianura

Oggetto:

Area di frammenti fittili e materiale vario

Tipologia:

Incerto

Denominazione:**Localizzazione:**

Puntuale

Misure:

2.000 mq

Descrizione:

Macchia di ghiaia con frammenti di laterizio, su una porzione di terreno rialzata rispetto alla strada. Furlan avanzava l'ipotesi che potesse trattarsi di una necropoli di notevoli dimensioni, con tombe a cassetta o alla cappuccina, dal momento che si ritrovarono diversi tegoloni in singole concentrazioni. In realtà pare poco prudente accogliere tale interpretazione, proprio in quanto basata solo sul rinvenimento di tegole, e in assenza di altre tipologie materiali che possano essere associate alla presenza di sepolture. Rif. CAR UA Bagnaria 08.

Cronologia:	Età romana	Modalità rinvenimento:	Ricognizione del 1993.
Bibliografia:			
Gomezal, Tiussi 2000, p. 14, n. 12			
		Altre fonti:	SIRPAC UA Bagnaria 08 - CAR UA BAGNARIA 08

Carta delle presenze:	Tavola 7 di 9		
Carta del Rischio:			
Linea:	Linea AV/AC Venezia - Trieste, tratta Portogruaro - Ronchi		
Tipologia tracciato:			
Progressiva tracciato:	km 1 + 463 m B.D. Variante Palmanova - Cervignano		
Opere accessorie:			
Distanza dal tracciato:	1.394 m	Distanza opere accessorie:	
Rischio relativo tracciato:	nullo	Rischio relativo opere accessorie:	

Data compilazione: 11/11/2010 **Compilatore:** Rossella Lasi

N SCHEDA

00181

rimando altre
schede:**Provincia:**

UD

Comune:

Bagnaria Arsa

Località:

Sevegliano

Specifica:

Cimitero

Quota slm:

17,80 m

**Vincoli
esistenti:****Dati
cartografici**

CTR f. 087121Q

Coordinate UTM

x

2387725

y

5082760

Coordinate 2° punto

x

y

**Utilizzo del
suolo:**

agricolo

Geologia:

substrati ghiaiosi ricoperti o misti a uno strato di materiale terroso alterato dello spessore compreso fra i 40 e i 70 cm

Geomorfologia:

pianura

Oggetto:

Area di frammenti fittili e materiale vario

Tipologia:

Residenziale

Denominazione:**Localizzazione:**

Puntuale

Misure:

3.000 mq

Descrizione:

Nel 1993 erano a malapena visibili scarsi frammenti di laterizi, localizzati nei campi immediatamente a sud del cimitero e in uno ad ovest di questo; secondo Tagliaferri si rinvennero "macerie romane", tra cui frammenti di anfore; Buora aggiunge che si trovano anche laterizi e, forse, frammenti di ceramica a vernice nera. Nel febbraio 2000 non è stato più possibile osservare la presenza di materiale archeologico. La qualità del materiale recuperato rende estremamente difficile formulare ipotesi sulla tipologia dell'insediamento; tuttavia, la presenza di ceramica ed anfore può indurre a ritenere che si sia trattato di un insediamento di tipo abitativo, di cui una fase della frequentazione potrebbe essere collocata al I sec. a.C., data la notizia del recupero di frammenti di ceramica a vernice nera. rif. CAR UA Bagnaria 06.

Cronologia:	Età romana	Modalità rinvenimento:	Ricognizioni del 1993 e del 2000
Bibliografia:		Altre fonti:	SIRPAC UA Bagnaria 06 - CAR UA Bagnaria 06
BUORA 1985, c. 75, n. 5; TAGLIAFERRI 1986, p. 310, Pl. 620; Gomezzi, Tiussi 2000, p. 13, n. 10.			

Carta delle presenze:	Tavola 7 di 9		
Carta del Rischio:	Tavola 7 di 9		
Linea:	Linea AV/AC Venezia - Trieste, tratta Portogruaro - Ronchi		
Tipologia tracciato:			
Progressiva tracciato:	Km 1 + 632 m B.D. Variante Palmanova - Cervignano		
Opere accessorie:			
Distanza dal tracciato:	886 m	Distanza opere accessorie:	
Rischio relativo tracciato:	basso	Rischio relativo opere accessorie:	

Data compilazione: 11/11/2010 **Compilatore:** Rossella Lasi

N SCHEDA

00182

rimando altre
schede:**Provincia:**

UD

Comune:

Bagnaria Arsa

Località:**Specifica:****Quota slm:**

17 m

**Vincoli
esistenti:****Dati
cartografici**

CTR f. 087124Q

Coordinate UTM

x

2386915

y

5082587

Coordinate 2° punto

x

y

**Utilizzo del
suolo:**

urbano

Geologia:substrati ghiaiosi ricoperti o misti a uno strato di materiale terroso alterato dello spessore
compreso fra i 40 e i 70 cm**Geomorfologia:**

pianura

Oggetto:

Toponimo

Tipologia:**Denominazione:**

Bagnaria Arsa

Localizzazione:**Misure:****Descrizione:**Dal latino *balnearia, potrebbe indicare "bagni", "luoghi paludosi", ma forse anche "pozze e
vasche per macerare la canapa". La denominazione "arsa" è più recente.

Cronologia:	Età romana	Modalità rinvenimento:	
	Bibliografia:		
		Altre fonti:	

Carta delle presenze:	Tavola 7 di 9		
Carta del Rischio:	Tavola 7 di 9		
Linea:	Linea AV/AC Venezia - Trieste, tratta Portogruaro - Ronchi		
Tipologia tracciato:			
Progressiva tracciato:	Km 2 + 284 m B.D. Variante Palmanova - Cervignano (indicativamente)		
Opere accessorie:			
Distanza dal tracciato:	600 m ca.	Distanza opere accessorie:	
Rischio relativo tracciato:	basso	Rischio relativo opere accessorie:	

Data compilazione: 16/11/2010 **Compilatore:** Rossella Lasi

N SCHEDA

00183

rimando altre
schede:**Provincia:**

UD

Comune:

Bagnaria Arsa

Località:

Massile

Specifica:

San Gallo

Quota slm:

16,30 m

**Vincoli
esistenti:****Dati
cartografici**

CTR f. 087121Q

Coordinate UTM

x

2388560

y

5082250

Coordinate 2° punto

x

y

**Utilizzo del
suolo:**

agricolo

Geologia:

substrati ghiaiosi ricoperti o misti a uno strato di materiale terroso alterato dello spessore compreso fra i 40 e i 70 cm

Geomorfologia:

pianura

Oggetto:

Necropoli

Tipologia:

Funerario

Denominazione:**Localizzazione:**

Puntuale

Misure:

30.000 mq

Descrizione:

Attualmente non è più possibile distinguere resti di alcun tipo, in quanto le emergenze sono nascoste dalla vegetazione. All'inizio del secolo, in seguito allo scavo per l'impianto di una vigna in terreno di proprietà Gaspardis, situato presso l'antico confine austriaco alla Ca' Bianca, tra la "via di Palmanova" (l'attuale SS 352) e la strada interna di San Gallo, si rinvenne una necropoli con tombe ad incinerazione poste a circa 50 cm di profondità, con orientamento all'incirca sud-nord. Furono recuperati dai corredi diversi oggetti poi portati al museo di Cividale. In precedenza nella stessa zona furono rinvenuti frammenti di laterizi e cocci ed un leone bronzeo (ora disperso). Il direttore del museo di Cividale, Della Torre, ipotizzò l'esistenza di tombe ad inumazione, data la presenza di frammenti di tegole. Tra i materiali di cui si ha notizia figurano frammenti di anfore, ceramica, balsamari in vetro; uno specchio in bronzo con decorazione a foglie d'olivo e cerchietti; una fibula con ardiglione e cerniera (n. inv. 1842 del Museo Archeologico Nazionale di Cividale del Friuli); una ad arco con pomoli, una ornata a dentelli; diverse monete (delle epoche di Vespasiano, Domiziano e

Cronologia: Età romana (altoimperiale-medioimperiale) **Modalità rinvenimento:** Ritrovamento casuale da scasso del 1905. Ricognizioni del 1993.

Bibliografia:

DELLA TORRE 1907, pp.41-42; STRAZZULLA RUSCONI, ZACCARIA 1984, p. 163, app.III, n.5; BUORA 1985, cc. 74-75, n. 4; TAGLIAFERRI 1986, pp. 309-310, Pl. 496; BUORA, CANDUSSIO, PRÖTTEL 1992, p.98, n.26, tav.4.2; Gomezel, Tiussi 2000, pp. 13-14, n. 11

Altre fonti:

SIRPAC UA Bagnaria 07 - CAR UA Bagnaria 07

Carta delle presenze: Tavola 7 di 9

Carta del Rischio: Tavola 7 di 9

Linea: Linea AV/AC Venezia - Trieste, tratta Portogruaro - Ronchi

Tipologia tracciato:

Progressiva tracciato: Km 1 + 510 m B.D. Variante Palmanova - Cervignano

Opere accessorie:

Distanza dal tracciato: 1.775 m

Distanza opere accessorie:

Rischio relativo tracciato: nullo

Rischio relativo opere accessorie:

Data compilazione: 11/11/2010

Compilatore: Rossella Lasi

N SCHEDA

00184

rimando altre
schede:**Provincia:**

UD

Comune:

Bagnaria Arsa

Località:

Sevegliano

Specifica:

I Casali

Quota slm:

16,60 m

**Vincoli
esistenti:****Dati
cartografici**

CTR f. 087121Q

Coordinate UTM

x

2388670

y

5081980

Coordinate 2° punto

x

y

**Utilizzo del
suolo:**

agricolo

Geologia:substrati ghiaiosi ricoperti o misti a uno strato di materiale terroso di spessore compreso tra
40 e 70 cm**Geomorfologia:**

bassa pianura

Oggetto:

Area di frammenti fittili e materiale vario

Tipologia:

Incerto

Denominazione:**Localizzazione:**

Puntuale

Misure:

4.000 mq

Descrizione:

Affioramento di materiale ceramico (anfore di tipo italico). Nel febbraio 2000 non è stato possibile notare affioramenti di qualche rilievo, con l'eccezione di qualche frammento molto disperso. A. Candussio, che rese nota l'esistenza di questo sito, riferì che durante un'aratura si rinvennero alcune anfore apparentemente stivate con ordine.

Cronologia:	Età romana (I sec. a.C. - I sec. d.C.)	Modalità rinvenimento:	Ricognizioni del 1993 e del 2000
Bibliografia:			
Gomezal, Tiusi 2000, pp. 15-16, n. 18		Altre fonti:	SIRPAC UA Bagnaria 17 - CAU UA Bagnaria 17

Carta delle presenze:	Tavola 7 di 9		
Carta del Rischio:	Tavola 7 di 9		
Linea:	Linea AV/AC Venezia - Trieste, tratta Portogruaro - Ronchi		
Tipologia tracciato:			
Progressiva tracciato:	Km 1 + 540 m B.D. Variante Palmanova - Cervignano		
Opere accessorie:			
Distanza dal tracciato:	2.008 m	Distanza opere accessorie:	
Rischio relativo tracciato:	nullo	Rischio relativo opere accessorie:	

Data compilazione: 12/11/2010 **Compilatore:** Rossella Lasi

N SCHEDA

00185

rimando altre
schede:**Provincia:**

UD

Comune:

Bagnaria Arsa

Località:Privano – Campagne
Badino**Specifica:****Quota slm:**

16,20 m

**Vincoli
esistenti:****Dati
cartografici**

CTR f. 087121Q

Coordinate UTM

x 2389220

y 5082120

Coordinate 2° punto

x

y

**Utilizzo del
suolo:**

agricolo

Geologia:

alluvioni sabbioso-argillose in vari stato di decalcificazione miste o riposanti su ghiaie

Geomorfologia:

bassa pianura

Oggetto:

Struttura muraria - Area di frammenti fittili e materiale archeologico vario

Tipologia:

Produttivo

Denominazione:**Localizzazione:**

Puntuale

Misure:

20.000 mq

Descrizione:

Vasta area di affioramento di frammenti di materiali diversi, di dimensioni anche cospicue, con due zone di maggiore concentrazione; secondo Tagliaferri si trovarono "macerie romane" e furono raccolte alcune monete, tra cui denarii repubblicani; Buora parla della presenza di diversi materiali, tra cui anche molte lucerne romane "ammassate assieme". Il luogo avrebbe restituito numerosi frammenti di anfore italiche ed africane; laterizi; un peso da telaio; lucerne; ceramica a vernice nera, tra cui due frammenti di piede di patera in ceramica campana B-oides; ceramica comune; una fibula del tipo fortemente profilato (forma Almgren 68, Civici Musei Udine, n. inv. 223450); una borchia in bronzo; una capocchia di chiodo; un peso ottagonale in piombo con anellino circolare per la sospensione (Civici Musei Udine, n. inv. 223455); un fallo in piombo, eseguito in modo poco naturalistico; una spatola bronzea frammentaria (Civici Musei Udine, n. inv. 223451); monete; un frammento di urna in ceramica arancione e un frammento di urna in ceramica grigionerastra (databile al I sec. d.C.); frammenti di tegole, alcuni bollati, recanti i marchi SEX ERB, AGATOCL BARB e Q[CLODI

Cronologia: Età romana (I sec. a.C.-III d.C.)

**Modalità
rinvenimento:**

Bibliografia:

STRAZZULLA RUSCONI, ZACCARIA 1984, p.159, app.III,
n.2; BUORA 1985, cc.76-77, n.12; TAGLIAFERRI 1986,
pp.313, tav. XXVII, p.l. 787; Gomezel, Tiussi 2000, p. 9, n. 3

Altre fonti:

CAR: UA Bagnaria 01

Carta delle presenze: Tavola 7 di 9

Carta del Rischio: Tavola 7 di 9

Linea: Linea AV/AC Venezia - Trieste, tratta Portogruaro - Ronchi

Tipologia tracciato:

Progressiva tracciato: Km 1 + 260 m B.D. Variante Palmanova - Cervignano

Opere accessorie:

Distanza dal tracciato: 2.360 m

**Distanza opere
accessorie:**

**Rischio relativo
tracciato:** nullo

**Rischio relativo
opere accessorie:**

Data compilazione: 11/11/2010

Compilatore: Rossella Lasi

N SCHEDA

00186

rimando altre
schede:**Provincia:**

UD

Comune:

Bagnaria Arsa

Località:

Pascolet

Specifica:**Quota slm:**

Tra 14,60 e 15,50 m

**Vincoli
esistenti:****Dati
cartografici**

CTR f. 087121Q

Coordinate UTM

x

2389855

y

5081752

Coordinate 2° punto

x

y

**Utilizzo del
suolo:**

agricolo

Geologia:

alluvioni sabbioso-argillose in vari stato di decalcificazione miste o riposanti su ghiaie

Geomorfologia:

bassa pianura

Oggetto:

Area di frammenti fittili e materiale vario

Tipologia:

Incerto

Denominazione:**Localizzazione:**

Puntuale

Misure:

23.500 mq

Descrizione:

Notevole concentrazione di materiale piuttosto frammentato, comprendente laterizi, tra cui frammenti di tegole, coppi e tubuli, anfore di produzione italica e ceramica comune. Nel luogo sarebbero state recuperate tessere di mosaico, frammenti di terra sigillata liscia, un vasetto di probabile uso funerario, tegole con i bolli T.COELI e TI.NVCL (retrogrado), una ciotola in "ceramica corinzia". Probabile insediamento di tipo abitativo, anche in base alla presenza di tessere musive, frequentato in età romana con due diversi momenti di occupazione, il primo collocabile tra il I sec. a.C. e il I d.C. (anfore, bolli laterizi), il secondo nella prima metà del III sec. d.C. (ceramica corinzia). Un'altra possibilità è che si trattasse di una necropoli: Buora, a proposito della località Pascolet, che potrebbe essere identificata con questa, parla per l'appunto di una necropoli ove furono recuperati un vasetto con ceneri del defunto, alcune tegole e un vasetto in ceramica (corinzia?) raffigurante la scena della volpe e l'uva.

Cronologia:	Età romana (I periodo di occ. tra il I sec. a.C. e il I d.C / II periodo di	Modalità rinvenimento:	
	Bibliografia:		
	BUORA 1985, cc. 77-78, n. 15; TAGLIAFERRI 1986, p. 313 tav. XXVII, p.l. 723	Altre fonti:	

Carta delle presenze:	Tavola 7 di 9	
Carta del Rischio:	Tavola 7 di 9	
Linea:	Linea AV/AC Venezia - Trieste, tratta Portogruaro - Ronchi	
Tipologia tracciato:		
Progressiva tracciato:	Km 4 + 928 m B.D. Raccordo merci	
Opere accessorie:		
Distanza dal tracciato:	1.040 m	Distanza opere accessorie:
Rischio relativo tracciato:	nullo	Rischio relativo opere accessorie:

Data compilazione: 11/11/2010 **Compilatore:** Rossella Lasi

N SCHEDA

00187

rimando altre
schede:**Provincia:**

UD

Comune:

Bagnaria Arsa

Località:

Case Dolso

Specifica:**Quota slm:**

13,5 m

**Vincoli
esistenti:****Dati
cartografici**

CTR f. 087122Q

Coordinate UTM

x

2388800

y

5081340

Coordinate 2° punto

x

y

**Utilizzo del
suolo:**

agricolo

Geologia:

terreni ghiaiosi spesso misti o alternati in profondità a più cospicui depositi sabbiosi

Geomorfologia:

bassa pianura

Oggetto:

Necropoli

Tipologia:

Funerario

Denominazione:**Localizzazione:**

Puntuale

Misure:

15.000 mq

Descrizione:

Durante la ricognizione si osservò la presenza di numerose schegge di pietra da costruzione di buona qualità (pietra d'Istria o di Aurisina?), alcune delle quali ancora recanti tracce di decorazione architettonica. Tagliaferri dà notizia del rinvenimento di un'urna cineraria in pietra; da A. Furlan si viene a conoscenza del recupero di un'ansa di lucerna bronzea. Secondo i dati forniti da A. Candussio sono state recuperate, su un'area piuttosto estesa, alcune monete (tra cui un mezzo centenionale del IV sec. d.C.), una sessantina di fibule (tra cui una cosiddetta "a ginocchio" tipo Jobst 13 B, Civici Musei Udine, inv. n. 829), e una piastrina decorata con la raffigurazione del dio Pan che suona la siringa. Ancora nel febbraio 2000 è stato possibile osservare la presenza di diversi frammenti di laterizi e pietra, nonché qualche frammento ceramico. Il rinvenimento di molte fibule potrebbe indurre ad interpretare il sito come sede di una necropoli; l'idea che ad essa, in un momento non precisabile, sia stato annesso un luogo di culto, come suggerito da alcuni autori sulla base della presenza di pietra da costruzione e della lastrina col dio Pan, va considerata con

Cronologia:	Età romana (tra la fine del II d.C. fino al IV sec.d.C.)	Modalità rinvenimento:	Ricognizioni del 1993 e del 2000
Bibliografia:			
BUORA 1985, c. 77, n. 13; TAGLIAFERRI 1986, p. 310, PL. 497; BUORA, CANDUSSIO 1992, p.120 n.49, tav. IV, 1		Altre fonti:	CAU UA Bagnaria 12

Carta delle presenze:	Tavola 7 di 9		
Carta del Rischio:	Tavola 7 di 9		
Linea:	Linea AV/AC Venezia - Trieste, tratta Portogruaro - Ronchi		
Tipologia tracciato:	rilevato		
Progressiva tracciato:	Km 4 + 486 m B.D. Raccordo merci		
Opere accessorie:			
Distanza dal tracciato:	115 m	Distanza opere accessorie:	
Rischio relativo tracciato:	alto	Rischio relativo opere accessorie:	

Data compilazione: 11/11/2010 **Compilatore:** Rossella Lasi

N SCHEDA

00188

rimando altre
schede:**Provincia:**

UD

Comune:

Bagnaria Arsa

Località:

Campolonghetto

Specifica:

Mulinùt

Quota slm:

13,10 m

**Vincoli
esistenti:****Dati
cartografici**

CTR f. 087122Q

Coordinate UTM

x

2388330

y

5081275

Coordinate 2° punto

x

y

**Utilizzo del
suolo:**

area agricola (pioppeto)

Geologia:

terreni ghiaiosi spesso misti o alternati in profondità a più cospicui depositi sabbiosi

Geomorfologia:

pianura tra Tagliamento e Torre-Isonzo

Oggetto:

Area di frammenti fittili e materiale vario

Tipologia:

Incerto

Denominazione:**Localizzazione:**

Puntuale

Misure:

34.000 mq

Descrizione:

Presenza di zone di bruciato (informazione A. Candussio), su un'area piuttosto vasta. Vi sarebbero stati recuperati fibule, monete, pesi di stadera. Una nuova ricognizione effettuata nel febbraio del 2000 ha permesso di notare solo pochi frammenti di laterizi, molto dispersi sul terreno. Si tratta forse di un insediamento di discrete dimensioni, genericamente databile all'età romana; almeno una fase di occupazione del sito potrebbe essere collocata al I sec. d.C. in base a parte del materiale rinvenuto; frammenti di laterizi; due frammenti di tegole, con i bolli L.BARBI L.L.EVP e T1.NVCVLA, databili al I sec. d.C., citati da Buora e Tagliaferri come pertinenti alla necropoli a sud di Bagnaria, sarebbero invece da attribuire a questo insediamento (cfr. scheda 11; informazione di A. Furlan). Rif. CAR UA Bagnaria 13.

Cronologia:	Età romana	Modalità rinvenimento:	Ricognizioni del 2000
Bibliografia:		Altre fonti:	SIRPAC UA Bagnaria 13- CAR: UA Bagnaria 13

Carta delle presenze:	Tavola 7 di 9		
Carta del Rischio:	Tavola 7 di 9		
Linea:	Linea AV/AC Venezia - Trieste, tratta Portogruaro - Ronchi		
Tipologia tracciato:	rilevato		
Progressiva tracciato:	Km 4 + 050 m Raccordo merci		
Opere accessorie:			
Distanza dal tracciato:	0 m	Distanza opere accessorie:	
Rischio relativo tracciato:	alto	Rischio relativo opere accessorie:	

Data compilazione: 11/11/2010 **Compilatore:** Rossella Lasi

N SCHEDA

00189

rimando altre
schede:**Provincia:**

UD

Comune:

Bagnaria Arsa

Località:

Pustot

Specifica:

casali san Tommaso

Quota slm:

15,00 m

**Vincoli
esistenti:****Dati**

CTR f. 087124Q

cartografici**Coordinate UTM**

x

2387325

y

5081650

Coordinate 2° punto

x

y

**Utilizzo del
suolo:**

agricolo

Geologia:

terreni ghiaiosi spesso misti o alternati in profondità a più cospicui depositi sabbiosi

Geomorfologia:

bassa pianura

Oggetto:

Area di frammenti fittili e materiale vario

Tipologia:

Incerto

Denominazione:**Localizzazione:**

Puntuale

Misure:

5.000 mq

Descrizione:

Durante la ricognizione del 1993 furono notati solo rari frammenti di materiale laterizio e ceramica, molto piccoli e dispersi, ma secondo Tagliaferri si rinvennero frammenti di tegole e coppi in due grosse concentrazioni. Numerosi altri resti, molto probabilmente pertinenti ad un insediamento di tipo abitativo, sarebbero stati raccolti da privati (frammenti di anfore, un frammento di vetro bianco opaco, tessere musive, frammenti di vetro azzurrognolo, cubetti pavimentali in cotto, terra sigillata decorata, una fibula decorata a linee parallele, una tegola con il bollo SEX.ERB); ed ancora nel febbraio 2000, durante una ricognizione effettuata subito dopo un'aratura, è stato possibile notare, sparsi sul terreno, numerosi frammenti di laterizi ed anfore. Il tipo di materiale identificato nel corso delle ricognizioni aveva fatto pensare all'esistenza di un insediamento abitativo di un certo livello, genericamente databile all'età romana; almeno una fase di frequentazione del sito sembrava collocabile nell'ambito del sec. I d.C. Sembra però che la presenza del materiale sul luogo sia da imputare al fatto che nel sito vennero scaricati i materiali di risulta dello scavo archeologico condotto a Sevegliano nel

Cronologia:	Età romana (fra la fine del I sec. a.C. e il I d.C.)	Modalità rinvenimento:	Ricognizioni del 1993 e del 2000
	Bibliografia:		
	TAGLIAFERRI 1986, p. 308, PL. 393	Altre fonti:	CAR: UA Bagnaria 21; SIRPAC UA Bagnaria 21

Carta delle presenze:	Tavola 7 di 9		
Carta del Rischio:	Tavola 7 di 9		
Linea:	Linea AV/AC Venezia - Trieste, tratta Portogruaro - Ronchi		
Tipologia tracciato:			
Progressiva tracciato:	Km 3 + 090 m B.D. Raccordo merci		
Opere accessorie:	AS02-L5		
Distanza dal tracciato:	450 m	Distanza opere accessorie:	526 m
Rischio relativo tracciato:	medio	Rischio relativo opere accessorie:	basso

Data compilazione: 11/11/2010 **Compilatore:** Rossella Lasi

N SCHEDA

00190

rimando altre
schede:**Provincia:**

UD

Comune:

Bagnaria Arsa

Località:

Campolonghetto

Specifica:

Basse

Quota slm:

14,00 m

**Vincoli
esistenti:****Dati
cartografici**CTR ff. 087123Q,
087124Q**Coordinate UTM**

x 2387185

y 5081435

Coordinate 2° punto

x

y

**Utilizzo del
suolo:**

agricolo

Geologia:

terreni ghiaiosi spesso misti o alternati in profondità a più cospicui depositi sabbiosi

Geomorfologia:

bassa pianura

Oggetto:

Materiale sporadico

Tipologia:

Incerto

Denominazione:**Localizzazione:**

Puntuale

Misure:

1.000 mq

Descrizione:

Dispersione di frammenti laterizi. Su una piccola area si notarono nel 1993 solo pochi frammenti di laterizi databili all'età romana, notevolmente frammentari. È da notare che secondo notizie raccolte sul luogo (A. Furlan) potrebbe trattarsi semplicemente di materiale da riporto.

Cronologia:	Età romana	Modalità rinvenimento:	Ricognizioni del 1993
Bibliografia:			
TAGLIAFERRI 1986, p. 308, Pl. 480		Altre fonti:	SIRPAC UA Bagnaria 18 - CAR UA Bagnaria 18

Carta delle presenze:	Tavola 7 di 9		
Carta del Rischio:	Tavola 7 di 9		
Linea:	Linea AV/AC Venezia - Trieste, tratta Portogruaro - Ronchi		
Tipologia tracciato:			
Progressiva tracciato:	Km 2 + 935 m B.D. Raccordo merci		
Opere accessorie:	AS02-L5		
Distanza dal tracciato:	350 m	Distanza opere accessorie:	190 m
Rischio relativo tracciato:	medio	Rischio relativo opere accessorie:	

Data compilazione: 12/11/2010 **Compilatore:** Rossella Lasi

N SCHEDA

00191

rimando altre
schede:**Provincia:**

UD

Comune:

Bagnaria Arsa

Località:

Campolonghetto

Specifica:

Cimitero

Quota slm:

11,30 m

**Vincoli
esistenti:****Dati**

CTR f. 087123Q

cartografici**Coordinate UTM**

x

2387275

y

5080870

Coordinate 2° punto

x

y

**Utilizzo del
suolo:**

agricolo

Geologia:

terreni ghiaiosi spesso misti o alternati in profondità a più cospicui depositi sabbiosi

Geomorfologia:

bassa pianura

Oggetto:

Area di frammenti fittili e materiale vario

Tipologia:

Incerto

Denominazione:**Localizzazione:**

Puntuale

Misure:

6.000 mq

Descrizione:

Dispersione di frammenti, forse di età romana, mescolati ad elementi di età rinascimentale e a piccoli pezzi di marmo. Fu notata anche una striscia di ghiaia, orientata pressoché nord-sud. La striscia di ghiaia potrebbe essere collegata alla presenza di una strada, per quanto la datazione dell'impianto non possa essere determinata con maggior precisione, e questa stessa identificazione debba essere accolta con molta cautela.

Cronologia:	Età romana	Modalità rinvenimento:	Ricognizione 1993.
	Bibliografia:		
		Altre fonti:	SIRPAC UA Bagnaria 16 - CAU UA Bagnaria 16

Carta delle presenze:	Tavola 7 di 9		
Carta del Rischio:	Tavola 7 di 9		
Linea:	Linea AV/AC Venezia - Trieste, tratta Portogruaro - Ronchi		
Tipologia tracciato:			
Progressiva tracciato:	Km 3 + 026 m B.P. Raccordo merci		
Opere accessorie:			
Distanza dal tracciato:	210 m	Distanza opere accessorie:	
Rischio relativo tracciato:	medio	Rischio relativo opere accessorie:	

Data compilazione: 11/11/2010 **Compilatore:** Rossella Lasi

N SCHEDA

00192

rimando altre
schede:**Provincia:**

UD

Comune:

Bagnaria Arsa

Località:

Campolonghetto

Specifica:

Via Gemona 3

Quota slm:

11 m

**Vincoli
esistenti:****Dati
cartografici**

CTR f. 087123Q

Coordinate UTM

x

2387216

y

5080605

Coordinate 2° punto

x

y

**Utilizzo del
suolo:**

agricolo

Geologia:**Geomorfologia:**

pianura

Oggetto:

Struttura muraria

Tipologia:

Incerto

Denominazione:**Localizzazione:**

Puntuale

Misure:**Descrizione:**

Strutture murarie non meglio definite. Sul sito sono stati rinvenuti anche frammenti di ceramica dipinta sotto vetrina riferibile a produzioni del XIV-XVI sec. d.C., alcuni reperti metallici (un'ascia, una fibbia da cintura), resti di concotto con tracce di intelaiatura lignea o vegetale; piano in ciottoli e terra battuta

Cronologia:	Medioevo	Modalità rinvenimento:	rinvenimento casuale durante lavori di scavo in una vigna (2004)
Bibliografia:		Altre fonti:	Archivio SFVG-sede di Udine: Faldone Bagnaria Arsa 2004.

Carta delle presenze:	Tavola 7 di 9		
Carta del Rischio:	Tavola 7 di 9		
Linea:	Linea AV/AC Venezia - Trieste, tratta Portogruaro - Ronchi		
Tipologia tracciato:			
Progressiva tracciato:	Km 3 + 142 m B.P. Raccordo merci		
Opere accessorie:			
Distanza dal tracciato:	530 m ca.	Distanza opere accessorie:	
Rischio relativo tracciato:	basso	Rischio relativo opere accessorie:	

Data compilazione: 23/11/2010 **Compilatore:** Rossella Lasi

N SCHEDA

00193

rimando altre
schede:**Provincia:**

UD

Comune:

Bagnaria Arsa

Località:

Mulinut di San Gallo

Specifica:**Quota slm:**

11,9 m

**Vincoli
esistenti:****Dati
cartografici**

CTR f. 087122Q

Coordinate UTM

x

2388150

y

5080865

Coordinate 2° punto

x

y

**Utilizzo del
suolo:**

agricolo

Geologia:

terreno ghiaioso

Geomorfologia:

bassa pianura

Oggetto:

Area di frammenti fittili e materiale vario

Tipologia:

Incerto

Denominazione:**Localizzazione:**

Puntuale

Misure:

17.000 mq

Descrizione:

Su una fascia di terreno dislocata tra il canale e una zona boschiva incolta, forse corrispondente alla sponda sinistra di un'antica ansa fluviale, è stato rilevato un affioramento di materiale litico a distribuzione sparsa e isolati frammenti di ceramica. In occasione dell'apertura di una trincea per l'impianto di un metanodotto non si sono rilevati livelli antropici, ma soltanto, al di sotto di una coltre ghiaiosa di origine alluvionale, spesso ca. 3m, depositi limosi, torbosi e di argilla.

Cronologia:	Preistoria	Modalità rinvenimento:	Ricerche sistematiche di superficie nella seconda metà degli anni'80. Ricognizione 1991
	Bibliografia:		
	CANDUSSIO, MACUGLIA 1990; FERRARI, PESSINA 1987-1991, p.35, n.9	Altre fonti:	CAR Ua Bagnaria 11

Carta delle presenze:	Tavola 7 di 9		
Carta del Rischio:	Tavola 7 di 9		
Linea:	Linea AV/AC Venezia - Trieste, tratta Portogruaro - Ronchi		
Tipologia tracciato:	rilevato		
Progressiva tracciato:	Km 4 + 064 m B.P. Raccordo merci		
Opere accessorie:			
Distanza dal tracciato:	220 m	Distanza opere accessorie:	
Rischio relativo tracciato:	medio alto	Rischio relativo opere accessorie:	

Data compilazione: 13/11/2010 **Compilatore:** Rossella Lasi

N SCHEDA

00194

rimando altre
schede:**Provincia:**

UD

Comune:

Cervignano del Friuli

Località:

Strassoldo

Specifica:**Quota slm:**

10 m

**Vincoli
esistenti:****Dati
cartografici**

CTR f. 087122Q

Coordinate UTM

x 2390090

y 5080980

Coordinate 2° punto

x

y

**Utilizzo del
suolo:**

agricolo

Geologia:

alluvioni sabbiso-argillose, talora commiste a elementi ghiaiosi

Geomorfologia:

bassa pianura

Oggetto:

Fornace

Tipologia:

Produttivo

Denominazione:**Localizzazione:**

Puntuale

Misure:

66.000 mq

Descrizione:

Presenza di numerosi frammenti di laterizi (tegole, coppi) e di anfore da trasporto. Nel corso della messa in opera dei tubi del metanodotto furono rinvenuti tre forni circolari, uno dei quali fu danneggiato dai lavori. Il sito va ricollegato ad altri ritrovamenti analoghi nel territorio di Cervignano, che permettono di ipotizzare l'esistenza di una rete di impianti produttivi organizzata nei pressi degli assi viari.

Cronologia:	Età romana (età repubblicana-altoimperiale)	Modalità rinvenimento:	Rinvenimento in seguito alla posa in opera dei tubi del metanodotto.
	Bibliografia:		
		Altre fonti:	CAR UA08 Cervignano

Carta delle presenze:	Tavola 7 di 9		
Carta del Rischio:	Tavola 7 di 9		
Linea:	Linea AV/AC Venezia - Trieste, tratta Portogruaro - Ronchi		
Tipologia tracciato:	rilevato		
Progressiva tracciato:	Km 5 + 200 m B.D. Raccordo merci		
Opere accessorie:			
Distanza dal tracciato:	850 m	Distanza opere accessorie:	
Rischio relativo tracciato:	basso	Rischio relativo opere accessorie:	

Data compilazione: 14/11/2010 **Compilatore:** Rossella Lasi

N SCHEDA

00195

rimando altre
schede:**Provincia:**

UD

Comune:

Cervignano del Friuli

Località:

Strassoldo/San Gallo

Specifica:**Quota slm:**

2,3 - 10,7 m

**Vincoli
esistenti:****Dati
cartografici**

CTR f. 087122Q

Coordinate UTM

x

2389300

y

5080220

Coordinate 2° punto

x

y

**Utilizzo del
suolo:**

agricolo

Geologia:

alluvioni sabbiso-argillose, talora commiste a elementi ghiaiosi

Geomorfologia:

bassa pianura

Oggetto:

Area sacra/tempio

Tipologia:

Culturale

Denominazione:**Localizzazione:**

Puntuale

Misure:

52.000 mq

Descrizione:

Presenza di piccoli frammenti fittili affioranti (tegole, coppi) e ghiaia. A. Furlan, nel corso di una ricognizione condotta in qualità di Ispettore Onorario della Soprintendenza, rinvenne un'antefissa fittile. A. Tagliaferri propone di riconoscere nel sito un tratto della via Postumia.

Cronologia:	Età romana	Modalità rinvenimento:	Ricognizione di A. Furlan.
Bibliografia:			
TAGLIAFERRI 1986, vol. II, p.319; PL.1149 e pp.169-181; FURLAN 1988, pp.27-34		Altre fonti:	CAR UA09 Cervignano

Carta delle presenze:	Tavola 7 di 9		
Carta del Rischio:	Tavola 7 di 9		
Linea:	Linea AV/AC Venezia - Trieste, tratta Portogruaro - Ronchi		
Tipologia tracciato:	rilevato		
Progressiva tracciato:	Km 5 + 586 m Raccordo merci		
Opere accessorie:	CA01-L5		
Distanza dal tracciato:	0 m	Distanza opere accessorie:	0 m
Rischio relativo tracciato:	alto	Rischio relativo opere accessorie:	alto

Data compilazione: 14/11/2010 **Compilatore:** Rossella Lasi

N SCHEDA

00196

rimando altre
schede:**Provincia:**

UD

Comune:

Cervignano del Friuli

Località:

Strassoldo

Specifica:

Case Bernardis

Quota slm:

8 m

**Vincoli
esistenti:****Dati
cartografici**

CTR f. 087161Q

Coordinate UTM

x 2389650

y 5078290

Coordinate 2° punto

x

y

**Utilizzo del
suolo:**

agricolo

Geologia:

alluvioni sabbiso-argillose, talora commiste a elementi ghiaiosi

Geomorfologia:

bassa pianura

Oggetto:

Necropoli

Tipologia:

Funerario

Denominazione:**Localizzazione:**

Puntuale

Misure:

108.000 mq

Descrizione:

A destra e a sinistra della strada statale, su un'area estesa sono presenti piccoli frammenti fittili affioranti. A. Furlan rinvenne, nel corso di alcune ricognizioni condotte in qualità di Ispettore Onorario della Soprintendenza, vari frammenti di olle cinerarie e di tegole bollate. Urne cinerarie in pietra, frammenti di iscrizioni e frammenti architettonici sono stati a più riprese rinvenuti da persone del luogo. Probabilmente la necropoli fiancheggiava la via Postumia.

Cronologia:	Età romana	Modalità rinvenimento:	Ricognizioni di A. Furlan e del 1993.
Bibliografia:			
TAGLIAFERRI 1986, p.314, pl.906; FURLAN 1988, p.24		Altre fonti:	CAR UA10 Cervignano

Carta delle presenze:	Tavola 8 di 9		
Carta del Rischio:	Tavola 8 di 9		
Linea:	Linea AV/AC Venezia - Trieste, tratta Portogruaro - Ronchi		
Tipologia tracciato:			
Progressiva tracciato:	Km 36 + 602 m B.D.		
Opere accessorie:			
Distanza dal tracciato:	1.858 m	Distanza opere accessorie:	
Rischio relativo tracciato:	nullo	Rischio relativo opere accessorie:	

Data compilazione: 14/11/2010 **Compilatore:** Rossella Lasi

N SCHEDA

00197

rimando altre
schede:**Provincia:**

UD

Comune:

Cervignano del Friuli

Località:

Muscoli

Specifica:

Cimitero

Quota slm:

4 m

**Vincoli
esistenti:****Dati
cartografici**

CTR f. 087161Q

Coordinate UTM

x

2389020

y

5077380

Coordinate 2° punto

x

y

**Utilizzo del
suolo:**

agricolo

Geologia:

alluvioni sabbiso-argillose, talora commiste a elementi ghiaiosi

Geomorfologia:

bassa pianura

Oggetto:

Area di frammenti fittili e materiale vario

Tipologia:

Incerto

Denominazione:**Localizzazione:**

Puntuale

Misure:

6.000 mq

Descrizione:

Presenza di numerosi frammenti fittili (tegole, coppi) e di anfore. A. Tagliaferri ha ipotizzato il possibile attraversamento della via Postumia.

Cronologia:	Età romana	Modalità rinvenimento:	Ricognizioni di A. Furlan e del 1993.
	Bibliografia:		
		Altre fonti:	CAR: UA12 Cervignano

Carta delle presenze:	Tavola 8 di 9		
Carta del Rischio:			
Linea:	Linea AV/AC Venezia - Trieste, tratta Portogruaro - Ronchi		
Tipologia tracciato:			
Progressiva tracciato:	Km 36 + 800 m B.D.		
Opere accessorie:			
Distanza dal tracciato:	1.130 m	Distanza opere accessorie:	
Rischio relativo tracciato:	nullo	Rischio relativo opere accessorie:	

Data compilazione: 14/11/2010 **Compilatore:** Rossella Lasi

N SCHEDA

00198

rimando altre
schede:**Provincia:**

UD

Comune:

Cervignano del Friuli

Località:

Muscoli

Specifica:A sinistra e a destra della SS 352 a ca. 450 m dal
cimitero di Muscoli**Quota slm:**

3-5 m

**Vincoli
esistenti:****Dati****cartografici**

CTR f. 087161Q

Coordinate UTM

x

2390370

y

5077000

Coordinate 2° punto

x

y

**Utilizzo del
suolo:**

agricolo

Geologia:

alluvioni sabbiso-argillose, talora commiste a elementi ghiaiosi

Geomorfologia:

bassa pianura

Oggetto:

Area di frammenti fittili e materiale vario

Tipologia:

Incerto

Denominazione:**Localizzazione:**

Puntuale

Misure:

30.000 mq

Descrizione:

Presenza di numerosi frammenti fittili (tegole, coppi), elementi parallelepipedi di una pavimentazione in "opus spicatum" (alcuni dei quali deformati dal calore), lacerti di pavimentazione in cocciopesto e alcuni frammenti di anfore da trasporto. A. Furlan, nel corso di alcune ricognizioni effettuate in qualità di Ispettore Onorario della Soprintendenza Archeologica, rinvenne alcuni laterizi bollati. A. Tagliaferri propone di riconoscere nel sito un tratto della via Postumia, cui sarebbe stata associata una necropoli. L'area sarebbe stata interessata inoltre da un impianto fornacale, testimoniato dalla presenza di scarti di fornace.

Cronologia: Età romana

Bibliografia:
TAGLIAFERRI 1986, I, pp.169-181; FURLAN 1988, pp.24-27

Modalità rinvenimento: Ricognizioni di A. Furlan e del 1993.

Altre fonti: CAR: UA13 Cervignano

Carta delle presenze: Tavola 8 di 9

Carta del Rischio: Tavola 8 di 9

Linea: Linea AV/AC Venezia - Trieste, tratta Portogruaro - Ronchi

Tipologia tracciato:

Progressiva tracciato: Km 36 + 948 m B.D.

Opere accessorie:

Distanza dal tracciato: 725 m

Distanza opere accessorie:

Rischio relativo tracciato: basso

Rischio relativo opere accessorie:

Data compilazione:

14/11/2010

Compilatore:

Rossella Lasi

N SCHEDA

00199

rimando altre
schede:**Provincia:**

UD

Comune:

Cervignano del Friuli

Località:

Muscoli

Specifica:

Casale Pizzat

Quota slm:

4 m

**Vincoli
esistenti:****Dati
cartografici**

CTR f. 088134Q

Coordinate UTM

x N 76730

y E 90729

Coordinate 2° punto

x

y

**Utilizzo del
suolo:**

agricolo

Geologia:

terreno sabbioso-argilloso

Geomorfologia:

bassa pianura

Oggetto:

Ripostiglio

Tipologia:

Incerto

Denominazione:**Localizzazione:**

Puntuale

Misure:

9.000 mq

Descrizione:

L'area interessata corrisponde ad appezzamenti coltivati presso fabbricati rurali, nei quali allo stato attuale non si rilevano indizi di presenze archeologiche. Il complesso in questione è frutto di un ritrovamento occasionale risalente all'inizio del secolo: nel 1902 furono consegnati al Museo di Aquileia i materiali bronzei pertinenti a un unico complesso, recuperati in seguito a uno scasso in un terreno di cui veniva fornito il numero di particella catastale. Si tratta di un ripostiglio di bronzi corrispondente alla deposizione unitaria in terra di oggetti di valore a scopo di tesaurizzare o, più probabilmente, come scorta di metallo per l'industria metallurgica. Il tipo di evidenza si inserisce nell'ambito di un orizzonte omogeneo di deposizioni di ripostigli di bronzi pertinenti alle più antiche fasi dei Campi d'Urne centroeuropee e al Bronzo recente dell'Italia settentrionale e peninsulare.

Cronologia:	Età protostorica (XIII-XII sec. a.C.)	Modalità rinvenimento:	Ritrovamento casuale da scasso del 1902.
Bibliografia:		Altre fonti:	CAU UA 01 Cervignano
VITRI 1983, p.82			

Carta delle presenze:	Tavola 8 di 9		
Carta del Rischio:	Tavola 8 di 9		
Linea:	Linea AV/AC Venezia - Trieste, tratta Portogruaro - Ronchi		
Tipologia tracciato:			
Progressiva tracciato:	Km 37 + 430 m B.D.		
Opere accessorie:			
Distanza dal tracciato:	340 m	Distanza opere accessorie:	
Rischio relativo tracciato:	medio	Rischio relativo opere accessorie:	

Data compilazione: 08/11/2010 **Compilatore:** Rossella Lasi

N SCHEDA

00200

rimando altre
schede:**Provincia:**

UD

Comune:

Cervignano-Torviscosa

Località:

Tre Ponti

Specifica:

A sud della statale 14 nel tratto Cervignano-Torviscosa

Quota slm:

1,3 m

Vincoli**esistenti:****Dati****cartografici**CTR ff. 087161Q,
087162Q**Coordinate UTM**

x

2388585

y

5075400

Coordinate 2° punto

x

y

**Utilizzo del
suolo:**

agricolo

Geologia:

terreno ghiaioso-sabbioso

Geomorfologia:

bassa pianura

Oggetto:

Abitato

Tipologia:

Residenziale

Denominazione:**Localizzazione:**

Puntuale

Misure:

area verificata: 20.000 mq; area interessata dalle segnalazioni: 210.000 mq

Descrizione:

Area di affioramento di materiale archeologico ad elevata concentrazione, estesa anche negli appezzamenti coltivati a ca. 700 m dalla statale e fino al canale EO posto più a sud. La concentrazione più fitta è limitata in larghezza all'estensione di un appezzamento di ca. 25 m, corrispondente a un leggero rialzo nella morfologia del terreno; in esso si rinvencono frammenti ceramici piuttosto ben conservati e con fratture recenti. In anni passati era stata segnalata da privati un'area di affioramento di materiali ceramici, non delimitabile con precisione, corrispondente grosso modo a una fascia con orientamento NS, nella quale si individuavano tre chiazze contraddistinte da fitte concentrazioni, a distanza di ca. 300 m l'una dall'altra. Le classi di materiali, la consistenza quantitativa e la persistenza localizzata dei ritrovamenti segnalano la presenza di un abitato di pianura riferibile a una fase cronologica compresa tra l'età del Bronzo finale e la prima età del Ferro.

Cronologia:	Età protostorica (età del Bronzo finale-prima età del Ferro)	Modalità rinvenimento:	Ritrovamento casuale da arature e ricognizioni.
Bibliografia:			
CASSOLA GUIDA, VITRI 1990, p.174, n.96		Altre fonti:	CAR: UA11 Cervignano

Carta delle presenze:	Tavola 8 di 9		
Carta del Rischio:	Tavola 8 di 9		
Linea:	Linea AV/AC Venezia - Trieste, tratta Portogruaro - Ronchi		
Tipologia tracciato:	Viadotto Roggia del Taglio		
Progressiva tracciato:	Km 35 + 495 B.P.		
Opere accessorie:			
Distanza dal tracciato:	380 m	Distanza opere accessorie:	
Rischio relativo tracciato:	medio	Rischio relativo opere accessorie:	

Data compilazione: 14/11/2010 **Compilatore:** Rossella Lasi

N SCHEDA

00201

rimando altre
schede:

Provincia:

UD

Comune:

Cervignano

Località:

Centro urbano

Specifica:

Chiesa di san Michele

Quota slm:

2,9 m

Vincoli

esistenti:

Dati

CTR f. 088133Q

cartografici

Coordinate UTM

x

2390812

y

5075630

Coordinate 2° punto

x

y

**Utilizzo del
suolo:**

urbano

Geologia:

Geomorfologia:

bassa pianura

Oggetto:

Struttura muraria

Tipologia:

Denominazione:

Localizzazione:

Puntuale

Misure:

Descrizione:

Resti pavimentali mosaicati del VI sec. d.C. a Est della chiesa di San Michele, presso il campanile.

Cronologia:	Età tardoantica (VI sec. d.C.)	Modalità rinvenimento:	scavi degli inizi del XX secolo
Bibliografia:		Altre fonti:	Museo Archeologico Nazionale di Aquileia - ARCHIVIO DISEGNI n. 1037

Carta delle presenze:	Tavola 8 di 9		
Carta del Rischio:	Tavola 8 di 9		
Linea:	Linea AV/AC Venezia - Trieste, tratta Portogruaro - Ronchi		
Tipologia tracciato:			
Progressiva tracciato:	Km 37 + 726 m B.P.		
Opere accessorie:			
Distanza dal tracciato:	340 m ca.	Distanza opere accessorie:	
Rischio relativo tracciato:	medio	Rischio relativo opere accessorie:	

Data compilazione: 09/11/2010 **Compilatore:** Rossella Lasi

N SCHEDA

00202

rimando altre
schede:**Provincia:**

UD

Comune:

Cervignano del Friuli

Località:

Cervignano del Friuli

Specifica:

Via Lazzaro

Quota slm:

4 m

**Vincoli
esistenti:****Dati
cartografici**

CTR f. 088133Q

Coordinate UTM

x

2391240

y

5075175

Coordinate 2° punto

x

y

**Utilizzo del
suolo:**

edificato/agricolo per i terreni limitrofi

Geologia:

terreno limoso-sabbioso

Geomorfologia:

bassa pianura

Oggetto:

Abitato

Tipologia:

Residenziale

Denominazione:**Localizzazione:**

Puntuale

Misure:

3.000 mq

Descrizione:

Poiché si tratta di un'area in contesto urbano, non si riscontrano attualmente tracce di presenze archeologiche sul sito che è occupato da un fabbricato; le aree adiacenti, a nord, adibite a prato, non presentano materiali, che si raccolgono invece, a distribuzione assai sporadica, in un piccolo appezzamento arato, circa 50 m più a sud. In occasione dello scavo per la costruzione della villa che attualmente occupa il sito, nel 1984, veniva recuperato dalla sezione di una parete della trincea un complesso di manufatti bronzei che risultavano essere stati intenzionalmente deposti in una buca scavata nella sabbia, alla profondità di ca. 60 cm dal piano attuale. La lettura della sequenza stratigrafica ha consentito di correlare la deposizione dei materiali all'attività testimoniata da un sottile livello antropico, ricco di frustoli ceramici e carboniosi; il livello ne copriva un altro più profondo, corrispondente a una più antica fase di frequentazione. Sulla base di tali evidenze, nel 1986, è stata condotta un'indagine di scavo limitata a tre trincee esplorative: in due di esse sono stati messi in luce e indagati due livelli antropizzati che hanno restituito abbondante materiale ceramico e un

Cronologia:	Protostoria (età del Bronzo Recente)	Modalità rinvenimento:	Ritrovamento casuale da scasso nel 1984. Scavo di emergenza nel 1986.
	Bibliografia: VITRI 1984, cc.268-269; TUNIZ, CONFALONIERI, MILAZZO, MONICHINO, KATSANOS 1986-1987; VITRI 1991, pp.130-133	Altre fonti:	CAR UA04 Cervignano

Carta delle presenze:	Tavola 8 di 9		
Carta del Rischio:	Tavola 8 di 9		
Linea:	Linea AV/AC Venezia - Trieste, tratta Portogruaro - Ronchi		
Tipologia tracciato:			
Progressiva tracciato:	Km 38 + 274 m B.P.		
Opere accessorie:			
Distanza dal tracciato:	630 m	Distanza opere accessorie:	
Rischio relativo tracciato:	basso	Rischio relativo opere accessorie:	

Data compilazione: 14/11/2010 **Compilatore:** Rossella Lasi

N SCHEDA

00203

rimando altre
schede:

204

Provincia:

UD

Comune:

Cervignano del Friuli

Località:

Case Gortani

Specifica:

Azienda Agricola Obiz

Quota slm:

2,6 m

**Vincoli
esistenti:****Dati****cartografici**

CTR f. 088133Q

Coordinate UTM

x

2391480

y

5074600

Coordinate 2° punto

x

y

**Utilizzo del
suolo:**

agricolo

Geologia:**Geomorfologia:**

bassa pianura

Oggetto:

Monumento funerario

Tipologia:

Funerario

Denominazione:**Localizzazione:**

Puntuale

Misure:**Descrizione:**

Resti di un monumento funerario rinvenuto nel 1896, mentre tra il 1925 e il 1930 si rinvergono tre cippi sepolcrali di cui dà notizia il Brusin. I manufatti sono in pietra calcarea e in due casi presentano l'iscrizione con l'indicazione delle dimensioni del recinto funerario. I cippi rinvenuti sono testimonianza della presenza in antico di alcuni recinti sepolcrali che erano ubicati lungo il percorso viario diretto da Aquileia verso il nord. L'ambito cronologico a cui si possono attribuire le evidenze sembra corrispondere al I-II sec. d.C., datazione proposta da Brusin sulla base dell'esame paleografico delle iscrizioni. Il sito si trova in allineamento con altre aree funerarie individuate sia più a sud sia più a nord, nel Comune di Cervignano. Questa serie di evidenze fornisce la prova del tipo di orientamento che caratterizzava il grande asse viario tra Cervignano e Terzo; dal centro di Terzo, infatti, il tracciato antico non corrisponde più al percorso della S.S. 352, ma se ne discosta più ad est, seguendo un andamento in linea retta con il tratto Terzo-Aquileia.

Cronologia:	Età romana (alto e medio imperiale)	Modalità rinvenimento:	Scavo del 1896; ritrovamento casuale del 1925
	Bibliografia:		
	BRUSIN 1925, p.27, n.10; BRUSIN 1930, p. 436 n.8; TAGLIAFERRI 1986, p.744	Altre fonti:	Museo Archeologico Nazionale di Aquileia - ARCHIVIO DISEGNI n.1029

Carta delle presenze:	Tavola 8 di 9		
Carta del Rischio:			
Linea:	Linea AV/AC Venezia - Trieste, tratta Portogruaro - Ronchi		
Tipologia tracciato:			
Progressiva tracciato:	Km 38 + 832 m B.P.		
Opere accessorie:			
Distanza dal tracciato:	1.515 m	Distanza opere accessorie:	
Rischio relativo tracciato:	nullo	Rischio relativo opere accessorie:	

Data compilazione: 09/11/2010 **Compilatore:** Rossella Lasi

N SCHEDA

00204

rimando altre
schede:

203

Provincia:

UD

Comune:

Cervignano del Friuli

Località:

Case Gortani

Specifica:

Azienda Agricola Obiz

Quota slm:

2,6 m

**Vincoli
esistenti:**

**Dati
cartografici**

CTR f. 088133Q

Coordinate UTM

x

2391480

y

5074600

Coordinate 2° punto

x

y

**Utilizzo del
suolo:**

agricolo

Geologia:

Geomorfologia:

bassa pianura

Oggetto:

Necropoli

Tipologia:

Funerario

Denominazione:

Localizzazione:

Puntuale

Misure:

Quote rinv.da -0,9 a -1,30 m

Descrizione:

Area sepolcrale, con urne funerarie, afferente alla strada romana Postumia.

Cronologia:	Età romana	Modalità rinvenimento:	Scavo del 1978
Bibliografia:		Altre fonti:	Museo Archeologico Nazionale di Aquileia - ARCHIVIO DISEGNI n.1169

Carta delle presenze:	Tavola 8 di 9		
Carta del Rischio:			
Linea:	Linea AV/AC Venezia - Trieste, tratta Portogruaro - Ronchi		
Tipologia tracciato:			
Progressiva tracciato:	Km 38 + 832 m B.P.		
Opere accessorie:			
Distanza dal tracciato:	1.515 m	Distanza opere accessorie:	
Rischio relativo tracciato:	nullo	Rischio relativo opere accessorie:	

Data compilazione: 09/11/2010 **Compilatore:** Rossella Lasi

N SCHEDA

00205

rimando altre
schede:**Provincia:**

UD

Comune:

Terzo d'Aquileia

Località:**Specifica:****Quota slm:**

da 3,8 a 1,8 m

Vincoli**esistenti:****Dati****cartografici**

CTR f. 088133Q

Coordinate UTM

x 2391528

y 5073865

Coordinate 2° punto x 2391346

y 5073742

**Utilizzo del
suolo:**

agricolo

Geologia:**Geomorfologia:**

bassa pianura

Oggetto:

Strada conservata

Tipologia:

Viabilità/commerciale

Denominazione:

diverticolo della via Postumia

Localizzazione:

Puntuale

Misure:**Descrizione:**

Dalle fotografie aeree realizzate per la CTR (fotogrammi nn.21-22, str.49, Lotto 15 Trieste 2003; Ortofotocarta 1:10.000 n.088130, luglio 2003) risulta documentata l'esistenza di un segmento stradale antico, riferibile a una via che si staccava dalla Postumia in direzione sud-ovest (verso la via Annia?). L'evidenza, rilevata per un tratto di 250 m su campia arati, è costituita da una fascia scura centrale, relativa all'antica massicciata, delimitata da due linee chiare, corrispondenti ai fossati di scolo laterali. Si rileva anche nella Ortofotocarta, dove è percettibile come linea scura su terreni coperti da vegetazione.

Cronologia:	Età romana	Modalità rinvenimento:	Ortofoto e ricognizioni.
Bibliografia:		Altre fonti:	Archivio SIRPAC FVG: Strade romane, Via Postumia 3. Località Terzo d'Aquileia

Carta delle presenze:	Tavola 8 di 9		
Carta del Rischio:			
Linea:	Linea AV/AC Venezia - Trieste, tratta Portogruaro - Ronchi		
Tipologia tracciato:			
Progressiva tracciato:	KM 38 + 938 m B.P.		
Opere accessorie:			
Distanza dal tracciato:	1.800 m ca.	Distanza opere accessorie:	
Rischio relativo tracciato:	nullo	Rischio relativo opere accessorie:	

Data compilazione: 16/11/2010 **Compilatore:** Rossella Lasi

N SCHEDA

00206

rimando altre
schede:

Provincia:

UD

Comune:

Terzo D'Aquileia

Località:

Specifica:

Quota slm:

2,8 m

**Vincoli
esistenti:**

**Dati
cartografici**

CTR f. 088133Q

Coordinate UTM

x 2390439

y 5073173

Coordinate 2° punto

x

y

**Utilizzo del
suolo:**

agricolo

Geologia:

Geomorfologia: bassa pianura

Oggetto:

Chiesa/Oratorio/Monastero

Tipologia:

Cultuale

Denominazione:

Chiesa di San Martino

Localizzazione:

Misure:

Descrizione:

Cronologia:	Medioevo	Modalità rinvenimento:	
Bibliografia:		Altre fonti:	

Carta delle presenze:	Tavola 8 di 9		
Carta del Rischio:			
Linea:	Linea AV/AC Venezia - Trieste, tratta Portogruaro - Ronchi		
Tipologia tracciato:			
Progressiva tracciato:	Km 38 + 150 m B.P.		
Opere accessorie:			
Distanza dal tracciato:	2.790 m	Distanza opere accessorie:	
Rischio relativo tracciato:	nullo	Rischio relativo opere accessorie:	

Data compilazione: 09/11/2010 **Compilatore:** Rossella Lasi

N SCHEDA

00207

rimando altre
schede:

Provincia:

UD

Comune:

Terzo d'Aquileia

Località:

Terzo d'Aquileia

Specifica:

Quota slm:

Ca. tra 2,00 e 4,00 m

Vincoli

esistenti:

Dati

cartografici

CTR f. 088133Q

Coordinate UTM

x 2391355

y 5073462

Coordinate 2° punto

x

y

**Utilizzo del
suolo:**

urbano

Geologia:

Geomorfologia:

pianura

Oggetto:

Toponimo

Tipologia:

Viabilità/commerciale

Denominazione:

Terzo d'Aquileia

Localizzazione:

Puntuale

Misure:

Descrizione:

Ad tertium lapidem: toponimo indicante la via che, partendo da Aquileia, risaliva la valle del Natisone, distaccandosi presso Terzo dalla strada diretta verso nord, coincidente con il cardine massimo della centuriazione aquileiese e con il tratto terminale della Postumia.

Cronologia:

Età romana.

**Modalità
rinvenimento:**

Bibliografia:

MAGNANI 2007, p.135

Altre fonti:

Carta delle presenze: Tavola 8 di 9

Carta del Rischio:

Linea: Linea AV/AC Venezia - Trieste, tratta Portogruaro - Ronchi

Tipologia tracciato:

Progressiva tracciato: Km 38 + 775 m B.P.

Opere accessorie:

Distanza dal tracciato: 1.930 m ca.

**Distanza opere
accessorie:**

**Rischio relativo
tracciato:** nullo

**Rischio relativo
opere accessorie:**

Data compilazione:

07/11/2010

Compilatore:

Rossella Lasi

N SCHEDA

00208

rimando altre
schede:**Provincia:**

UD

Comune:

Terzo d'Aquileia

Località:**Specifica:**

Fondo Donda Osiride

Quota slm:

2,2 m

**Vincoli
esistenti:****Dati**

CTR f. 088133Q

cartografici**Coordinate UTM**

x

2391830

y

5073370

Coordinate 2° punto

x

y

**Utilizzo del
suolo:**

agricolo

Geologia:**Geomorfologia:**

pianura

Oggetto:

Strada conservata

Tipologia:

Viabilità/commerciale

Denominazione:**Localizzazione:**

Puntuale

Misure:**Descrizione:**

L'indagine del 1987, riportata da Progetto SARA TER 14, ha permesso di rilevare, oltre alla necropoli, anche un tratto di una grande massicciata stradale. L'area sepolcrale sorgeva infatti lungo il grande asse viario diretto da Aquileia a Virunum, a cui risulta pertinente la massicciata messa in luce nel corso dell'intervento. L'individuazione di altre aree funerarie a nord, nei pressi di Case Gortani, e la scoperta di un altro tratto dell'asse viario fiancheggiato da sepolture nell'ambito comunale di Cervignano consentono di ricostruire l'antico percorso che in questo punto si distanzia dalla SS n.352.

Cronologia:	Età romana (età repubblicana - alto imperiale)	Modalità rinvenimento:	Recupero casuale da scasso 1987, scavo recupero parziale 1987
	Bibliografia: TAGLIAFERRI 1986, n.744; BERTACCHI 1988, c.371	Altre fonti:	MAN Aq: Fotografie B/N nn.32849-33857 1987 - Progetto SARA TER 14

Carta delle presenze:	Tavola 8 di 9		
Carta del Rischio:			
Linea:	Linea AV/AC Venezia - Trieste, tratta Portogruaro - Ronchi		
Tipologia tracciato:			
Progressiva tracciato:	Km 39 + 405 m B.P.		
Opere accessorie:			
Distanza dal tracciato:	2.120 m ca.	Distanza opere accessorie:	
Rischio relativo tracciato:	nullo	Rischio relativo opere accessorie:	

Data compilazione: 10/11/2010 **Compilatore:** Rossella Lasi

N SCHEDA

00209

rimando altre
schede:**Provincia:**

UD

Comune:

Terzo d'Aquileia

Località:**Specifica:**

Fondo Donda Osiride

Quota slm:

2,2 m

**Vincoli
esistenti:****Dati
cartografici**

CTR f. 088133Q

Coordinate UTM

x E 2391830

y N 5073370

Coordinate 2° punto

x

y

**Utilizzo del
suolo:**

agricolo

Geologia:**Geomorfologia:**

pianura

Oggetto:

Necropoli

Tipologia:

Funerario

Denominazione:**Localizzazione:**

Puntuale

Misure:

5000 mq

Descrizione:

Nel corso di alcuni lavori di risistemazione agricola (taglio di scoline), un intervento di verifica ha permesso il recupero di un'urna cineraria in calcare e di diversi elementi lapidei di notevoli dimensioni. L'area è caratterizzata dalla presenza in superficie di ciottoli e di altro materiale archeologico.

Cronologia:	Età romana (età repubblicana - alto imperiale)	Modalità rinvenimento:	Recupero casuale da scasso 1987, scavo recupero parziale 1987
Bibliografia:	BERTACCHI 1988, c.371	Altre fonti:	MAN Aq: Fotografie B/N nn.32849-33857 1987 - Progetto SARA TER 14

Carta delle presenze: Tavola 8 di 9

Carta del Rischio:

Linea: Linea AV/AC Venezia - Trieste, tratta Portogruaro - Ronchi

Tipologia tracciato:

Progressiva tracciato: Km 39 + 400 m B.P.

Opere accessorie:

Distanza dal tracciato: 2.150 m

Distanza opere accessorie:

Rischio relativo tracciato: nullo

Rischio relativo opere accessorie:

Data compilazione:

10/11/2010

Compilatore:

Rossella Lasi

N SCHEDA

00210

rimando altre
schede:**Provincia:**

UD

Comune:

Terzo d'Aquileia

Località:**Specifica:**

fondo Cleric

Quota slm:

3 m

**Vincoli
esistenti:****Dati
cartografici**

CTR f. 088133Q

Coordinate UTM

x

2391980

y

5073335

Coordinate 2° punto

x

y

**Utilizzo del
suolo:**

incolto + area agricola

Geologia:**Geomorfologia:**

pianura

Oggetto:

Strada conservata

Tipologia:

Viabilità/commerciale

Denominazione:**Localizzazione:**

Puntuale

Misure:

lungh. 117 m; prof. -0,80 m

Descrizione:

Parte di una strada romana fu individuata in occasione della costruzione del tracciato ferroviario Cervignano-Belvedere. Si tratta di un segmento orientato NO-SE, che fu messo in luce per una lunghezza di 117 m alla profondità di 0,80 m; la via era larga 5 m e si trovava 26 m a sud di un impianto fornacale. Il percorso viario sembra identificarsi con un tracciato secondario, come indica la sua limitata larghezza; si dipartiva dall'asse stradale Aquileia-Cividale (ora strada per Scodovacca) per dirigersi verso sud-est. Non si dispone di alcun elemento per avanzare ipotesi sull'impianto della strada. Resta per ora incerta anche la destinazione finale del percorso, che, tuttavia, sulla base di una lettura cartografica ad ampio raggio, sembra aver svolto una funzione di collegamento tra la via per Cividale e quella per Emona; a supporto di tale proposta, si può osservare che l'attuale strada di raccordo tra Borgo Pacco e S. Zili ricalca lo stesso orientamento del percorso considerato e sembra in tal modo rappresentare la sopravvivenza nel paesaggio attuale del suo tratto terminale.

Cronologia:

Età romana

**Modalità
rinvenimento:**

Ritrovamento casuale da scasso
1910. Scavo, recupero parziale 1910.

Bibliografia:

MAIONICA 1910, n.1

Altre fonti:

MAN Aq: Schizzo 1910; pianta della
linea ferroviaria Cervignano -
Belvedere 1895; Progetto SARA TER
16

Carta delle presenze:

Tavola 8 di 9

Carta del Rischio:

Linea:

Linea AV/AC Venezia - Trieste, tratta Portogruaro - Ronchi

Tipologia tracciato:

Progressiva tracciato:

Km 39 + 688 m B.P.

Opere accessorie:

Distanza dal tracciato:

2.080 m ca.

**Distanza opere
accessorie:**

**Rischio relativo
tracciato:**

nullo

**Rischio relativo
opere accessorie:**

Data compilazione:

10/11/2010

Compilatore:

Rossella Lasi

N SCHEDA

00211

rimando altre
schede:**Provincia:**

UD

Comune:

Terzo d'Aquileia

Località:**Specifica:**

fondo Cleric

Quota slm:

3 m

Vincoli**esistenti:****Dati**

CTR f. 088133Q

cartografici**Coordinate UTM**

x E 2391985

y N 5073430

Coordinate 2° punto

x

y

**Utilizzo del
suolo:**

incolto

Geologia:**Geomorfologia:**

pianura

Oggetto:

Fornace

Tipologia:

Produttivo

Denominazione:**Localizzazione:**

Puntuale

Misure:**Descrizione:**

La presenza di una fornace in prossimità della strada diretta a Scodovacca si può ricostruire sulla base di uno schizzo di Pozzar contenuto in un taccuino conservato nel Museo. L'impianto era di forma circolare con diametro di 3,88 m, dotato di un prefurnio aperto verso ovest.

Cronologia:	Età romana	Modalità rinvenimento:	Ritrovamento casuale da scasso 1910. Scavo, recupero parziale 1910
Bibliografia:		Altre fonti:	MAN Aq: Schizzo 1910; Progetto SARA TER 15
MAIONICA 1910, n.1			

Carta delle presenze:	Tavola 8 di 9		
Carta del Rischio:			
Linea:	Linea AV/AC Venezia - Trieste, tratta Portogruaro - Ronchi		
Tipologia tracciato:			
Progressiva tracciato:	Km 39 + 688 m B.P.		
Opere accessorie:			
Distanza dal tracciato:	2.070 m ca.	Distanza opere accessorie:	
Rischio relativo tracciato:	nullo	Rischio relativo opere accessorie:	

Data compilazione: 10/11/2010 **Compilatore:** Rossella Lasi

N SCHEDA

00212

rimando altre
schede:

Provincia:

UD

Comune:

Cervignano del Friuli

Località:

Scodovacca

Specifica:

Quota slm:

3,8 m

**Vincoli
esistenti:**

**Dati
cartografici**

CTR f. 088133Q

Coordinate UTM

x

2392091

y

5074109

Coordinate 2° punto

x

y

**Utilizzo del
suolo:**

agricolo

Geologia:

alluvioni sabbiso-argillose, talora commiste a elementi ghiaiosi

Geomorfologia:

bassa pianura

Oggetto:

Area di frammenti fittili e materiale vario

Tipologia:

Funerario

Denominazione:

Localizzazione:

Puntuale

Misure:

Descrizione:

Cronologia:

Età romana

**Modalità
rinvenimento:**

Bibliografia:

TAGLIAFERRI 1986, I, p.182; FURLAN 1988, pp.15-32;
BOSIO 1991, pp.165-217

Altre fonti:

CAR UA06 Cervignano

Carta delle presenze:

Tavola 8 di 9

Carta del Rischio:

Linea:

Linea AV/AC Venezia - Trieste, tratta Portogruaro - Ronchi

Tipologia tracciato:

Progressiva tracciato:

Km 39 + 434 m B.P.

Opere accessorie:

Distanza dal tracciato:

1.353 m

**Distanza opere
accessorie:**

**Rischio relativo
tracciato:**

nullo

**Rischio relativo
opere accessorie:**

Data compilazione:

14/11/2010

Compilatore:

Rossella Lasi

N SCHEDA

00213

rimando altre
schede:**Provincia:**

UD

Comune:

Terzo d'Aquileia, Cervignano del Friuli, Ruda

Località:**Specifica:****Quota slm:**

Da 1,5 a 10 m

Vincoli**esistenti:****Dati****cartografici**CTR ff. 088131Q,
088133Q, 088134Q**Coordinate UTM**

x

2391803

y

5073254

Coordinate 2° punto

x

2394136

y

5078560

**Utilizzo del
suolo:**

agricolo - urbano

Geologia:**Geomorfologia:**

bassa pianura

Oggetto:

Strada supposta

Tipologia:

Viabilità/commerciale

Denominazione:

Via Gemina?

Localizzazione:

Generica

Misure:**Descrizione:**

Il tracciato antico è pressappoco ricalcato dalla via che da Terzo d'Aquileia giunge a Scodovacca, fino alla località La Fredda, oltre la quale è distinguibile la sua prosecuzione in direzione di Perteole e Cavenzano, indicata dalla ghiaia affiorante nei terreni attraversati. Poco oltre la diramazione al terzo miglio da Aquileia, dalla via principale si staccava un raccordo per la via diretta ad Emona, il primo di una serie di rami laterali capillarmente estesi nel territorio circostante. Tracce di ulteriori diramazioni, dirette probabilmente verso residenze rurali o impianti produttivi di un certo rilievo, si individuano su entrambi i lati. Molto probabilmente la strada seguiva a una certa distanza il corso dell'antico "Natiso cum Turro", di cui sembra rilevabile il paleoalveo.

Cronologia:

Età romana

**Modalità
rinvenimento:**

Bibliografia:

MAGNANI 2007, p.135

Altre fonti:

Carta delle presenze:

Tavola 8 di 9

Carta del Rischio:

Tavola 8 di 9

Linea:

Linea AV/AC Venezia - Trieste, tratta Portogruaro - Ronchi

Tipologia tracciato:

adeguamento sede ferroviaria esistente

Progressiva tracciato:

Km 39 + 848 B

Opere accessorie:

CO01-L4

Distanza dal tracciato:

0 m

**Distanza opere
accessorie:**

290 M

**Rischio relativo
tracciato:**

medio alto

**Rischio relativo
opere accessorie:**

medio

Data compilazione:

07/11/2010

Compilatore:

Rossella Lasi

N SCHEDA

00213,1

rimando altre
schede:

Provincia:

UD

Comune:

Cervignano del Friuli

Località:

Scodovacca

Specifica:

Quota slm:

Da 3 a 4 m

**Vincoli
esistenti:**

**Dati
cartografici**

CTR f. 088133Q

Coordinate UTM

x 2391953 y 5073440

Coordinate 2° punto x 2392416 y 5074037

**Utilizzo del
suolo:**

agricolo

Geologia:

alluvioni sabbiso-argillose, talora commiste a elementi ghiaiosi

Geomorfologia:

bassa pianura

Oggetto:

Strada conservata

Tipologia:

Viabilità/commerciale

Denominazione:

strada Aquileia-Norico

Localizzazione:

Misure:

Descrizione:

Cronologia:

Età romana

**Modalità
rinvenimento:**

Bibliografia:

TAGLIAFERRI 1986, I, p.182; FURLAN 1988, pp.15-32;
BOSIO 1991, pp.165-217

Altre fonti:

CAR UA06 Cervignano

Carta delle presenze:

Tavola 8 di 9

Carta del Rischio:

Linea:

Linea AV/AC Venezia - Trieste, tratta Portogruaro - Ronchi

Tipologia tracciato:

Progressiva tracciato:

Km 39 + 766 m B.P.

Opere accessorie:

Distanza dal tracciato:

1.365 m

**Distanza opere
accessorie:**

**Rischio relativo
tracciato:**

nullo

**Rischio relativo
opere accessorie:**

Data compilazione:

14/11/2010

Compilatore:

Rossella Lasi

N SCHEDA

00213,2

rimando altre
schede:

Provincia:

UD

Comune:

Ruda

Località:

La Fredda

Specifica:

Quota slm:

8 m

**Vincoli
esistenti:**

**Dati
cartografici**

CTR f. 088134Q

Coordinate UTM

x 2392964

y 5075296

Coordinate 2° punto

x

y

**Utilizzo del
suolo:**

agricolo

Geologia:

Geomorfologia:

ambiente di bassa pianura ricco di acque di risorgiva

Oggetto:

Strada conservata

Tipologia:

Viabilità/commerciale

Denominazione:

Strada che univa Aquileia a Forum Iulii (Cividale)

Localizzazione:

Puntuale

Misure:

Descrizione:

Il piano di ghiaia, affiancante l'acquedotto scavato nel 2006-2008, è da considerare parte del tracciato stradale che da Aquileia conduceva verso Cividale e che in questa zona è ricalcato dalla SP 54 Scodovacca-Terzo.

Cronologia: Età romana **Modalità rinvenimento:** Indagini archeologiche dal 2006 al 2010

Bibliografia:

TIUSSI 2006b; TIUSSI 2007, pp.118-120

Altre fonti: Archivio Soprintendenza Archeologica del Friuli -Concessioni scavo; Ruda 2010

Carta delle presenze: Tavola 8 di 9

Carta del Rischio:

Linea: Linea AV/AC Venezia - Trieste, tratta Portogruaro - Ronchi

Tipologia tracciato:

Progressiva tracciato: Km 39 + 860 m B.P.

Opere accessorie:

Distanza dal tracciato: 2.100 m

Distanza opere accessorie:

Rischio relativo tracciato: nullo

Rischio relativo opere accessorie:

Data compilazione:

08/11/2010

Compilatore:

Rossella Lasi

N SCHEDA

00214

rimando altre
schede:**Provincia:**

UD

Comune:

Terzo d'Aquileia

Località:Scodovacca in
direzione di Perteole**Specifica:**

Colombara-Fondo Tesini

Quota slm:

4 m ca.

**Vincoli
esistenti:****Dati
cartografici**

CTR f. 088133Q

Coordinate UTM

x

non definibile

y

non definibile

Coordinate 2° punto

x

y

**Utilizzo del
suolo:**

agricolo

Geologia:**Geomorfologia:****Oggetto:**

Acquedotto elevato

Tipologia:

Civico/pubblico

Denominazione:

Muro Gemino o Muringian

Localizzazione:

Generica

Misure:**Descrizione:**

Antico acquedotto che riforniva Aquileia e che in prossimità di Terzo piegava verso nord-est attraversando l'odierna località di Scodovacca in direzione di Perteole. I suoi resti sono da secoli significativamente noti col nome di Muro Gemino o Muringian (Muro Inganno).

Cronologia:

Età romana

**Modalità
rinvenimento:**

Scavi del 1898. Rilievo del 1914

Bibliografia:

BUORA 1980, pp.43-71; FURLAN 1988, pp.15-31;
MAGNANI 2007, p.135

Altre fonti:

Museo Archeologico Nazionale di
Aquileia - ARCHIVIO DISEGNI n.992-
1026-1027

Carta delle presenze:

Tavola 8 di 9

Carta del Rischio:

Linea:

Linea AV/AC Venezia - Trieste, tratta Portogruaro - Ronchi

Tipologia tracciato:

Progressiva tracciato:

non definibile

Opere accessorie:

CB01-L

Distanza dal tracciato:

non definibile

**Distanza opere
accessorie:**

130 M

**Rischio relativo
tracciato:**

basso

**Rischio relativo
opere accessorie:**

Data compilazione:

07/11/2010

Compilatore:

Rossella Lasi

N SCHEDA

00215

rimando altre
schede:**Provincia:**

UD

Comune:

Terzo d'Aquileia

Località:

Scodovacca

Specifica:**Quota slm:**

4,5 m

Vincoli**esistenti:****Dati**

CTR f. 088133Q

cartografici**Coordinate UTM**

x 2392673

y 5074615

Coordinate 2° punto

x

y

**Utilizzo del
suolo:**

agricolo

Geologia:**Geomorfologia:****Oggetto:**

Toponimo

Tipologia:**Denominazione:**

Muro Gemino

Localizzazione:

Puntuale

Misure:**Descrizione:**

Il toponimo potrebbe riflettere il passaggio in sua prossimità di un'antica via Gemina. Sembra infatti che dalle rovine dell'acquedotto chiamato "Muro Gemino" provenga una delle due lastre iscritte nelle quali sono ricordati i lavori di rifacimento della via Gemina ad opera dei "tirones iuventutis novae Italicae", per volontà di un imperatore il cui nome appare scalpellato ma è integrabile facilmente con quello di "Caius Iulius Verus Maximinus", cioè Massimino il Trace.

Cronologia:

Età romana

**Modalità
rinvenimento:**

Bibliografia:

PETRACCIA LUCERNONI 1987, pp.119-136; MAGNANI
2007, p.135

Altre fonti:

Carta delle presenze:

Tavola 8 di 9

Carta del Rischio:

Tavola 8 di 9

Linea:

Linea AV/AC Venezia - Trieste, tratta Portogruaro - Ronchi

Tipologia tracciato:

Progressiva tracciato:

Km 39 + 034 m B.P.

Opere accessorie:

Distanza dal tracciato:

420 m ca.

**Distanza opere
accessorie:**

**Rischio relativo
tracciato:**

medio

**Rischio relativo
opere accessorie:**

Data compilazione:

07/11/2010

Compilatore:

Rossella Lasi

N SCHEDA

00216

rimando altre
schede:**Provincia:**

UD

Comune:

Cervignano del Friuli

Località:

Freda di Sotto

Specifica:**Quota slm:**

4 m

**Vincoli
esistenti:****Dati
cartografici**

CTR f. 088133Q

Coordinate UTM

x

2392300

y

5074900

Coordinate 2° punto

x

y

**Utilizzo del
suolo:**

agricolo

Geologia:

alluvioni sabbiso-argillose, talora commiste a elementi ghiaiosi

Geomorfologia:

bassa pianura

Oggetto:

Area di frammenti fittili e materiale vario

Tipologia:

Incerto

Denominazione:**Localizzazione:**

Puntuale

Misure:

20.000 mq

Descrizione:

Presenza di piccoli frammenti fittili affioranti (tegole, coppi). Recupero di alcuni laterizi bollati.

Cronologia:	Età romana	Modalità rinvenimento:	Ricognizione A. Furlan
Bibliografia:		Altre fonti:	CAR UA07 Cervignano

Carta delle presenze:	Tavola 8 di 9		
Carta del Rischio:	Tavola 8 di 9		
Linea:	Linea AV/AC Venezia - Trieste, tratta Portogruaro - Ronchi		
Tipologia tracciato:			
Progressiva tracciato:	Km 38 + 348 m B.P.		
Opere accessorie:	CB01-L4		
Distanza dal tracciato:	420 m	Distanza opere accessorie:	130 m
Rischio relativo tracciato:	medio	Rischio relativo opere accessorie:	

Data compilazione: 14/11/2010 **Compilatore:** Rossella Lasi

N SCHEDA

00217

rimando altre
schede:**Provincia:**

UD

Comune:

Cervignano del Friuli

Località:**Specifica:**Strada comunale Cervignano-Scodovacca, sulla sinistra
prima del cimitero di Scodovacca**Quota slm:**

4,4 m

**Vincoli
esistenti:****Dati
cartografici**

CTR f. 088133Q

Coordinate UTM

x 2392200

y 5075850

Coordinate 2° punto

x

y

**Utilizzo del
suolo:**

agricolo

Geologia:

alluvioni sabbiso-argillose, talora commiste a elementi ghiaiosi

Geomorfologia:

bassa pianura

Oggetto:

Necropoli

Tipologia:

Funerario

Denominazione:**Localizzazione:**

Puntuale

Misure:

9.000 mq

Descrizione:

Su di un'area di 9.000 mq presenza di materiali fittili affioranti (tegole, coppi). L'area è stata individuata da A. Furlan, in qualità di Ispettore Onorario della Soprintendenza, dopo rinvenimenti, in seguito ad arature, di una tomba alla cappuccina.

Cronologia:	Età romana	Modalità rinvenimento:	Ritrovamento casuale da scasso. Ricognizione A. Furlan.
Bibliografia:			
TAGLIAFERRI 1986, p.181; FURLAN 1988, pp.15-32; BOSIO 1991, pp.165-169		Altre fonti:	CAR UA03 Cervignano

Carta delle presenze:	Tavola 8 di 9		
Carta del Rischio:	Tavola 8 di 9		
Linea:	Linea AV/AC Venezia - Trieste, tratta Portogruaro - Ronchi		
Tipologia tracciato:	adeguamento sede ferroviaria esistente		
Progressiva tracciato:	Km 38 + 949 m B.D.		
Opere accessorie:	CA01-L4		
Distanza dal tracciato:	262 m	Distanza opere accessorie:	109 M
Rischio relativo tracciato:	medio	Rischio relativo opere accessorie:	

Data compilazione: 14/11/2010 **Compilatore:** Rossella Lasi

N SCHEDA

00218

rimando altre
schede:**Provincia:**

UD

Comune:

Cervignano del Friuli

Località:

Scodovacca

Specifica:strada comunale Cervignano-Malborghetto sulla destra
all'altezza del cimitero di Scodovacca**Quota slm:**

5,5 m

**Vincoli
esistenti:****Dati
cartografici**

CTR f. 088133Q

Coordinate UTM

x

2392530

y

5075670

Coordinate 2° punto

x

y

**Utilizzo del
suolo:**

agricolo

Geologia:

alluvioni sabbiso-argillose, talora commiste a elementi ghiaiosi

Geomorfologia:

bassa pianura

Oggetto:

Area di frammenti fittili e materiale vario

Tipologia:**Denominazione:****Localizzazione:**

Puntuale

Misure:

6.000 mq

Descrizione:

Presenza di piccoli frammenti ceramici e laterizi affioranti (tegole, coppi). A. Furlan, nel corso di alcune ricognizioni effettuate in qualità di Ispettore Onorario della Soprintendenza, rilevò la presenza di alcuni frammenti di ceramica a vernice nera e di laterizi bollati.

Cronologia: Età romana (repubblicana)

**Modalità
rinvenimento:**

Ricognizione A. Furlan.

Bibliografia:

Altre fonti:

CAR UA05 Cervignano

Carta delle presenze: Tavola 8 di 9

Carta del Rischio: Tavola 8 di 9

Linea: Linea AV/AC Venezia - Trieste, tratta Portogruaro - Ronchi

Tipologia tracciato: adeguamento sede ferroviaria esistente

Progressiva tracciato: Km 39 + 380 m B.D.

Opere accessorie: CA01-L4

Distanza dal tracciato: 164 m

**Distanza opere
accessorie:** 0 M

**Rischio relativo
tracciato:** medio alto

**Rischio relativo
opere accessorie:** alto

Data compilazione: 14/11/2010

Compilatore: Rossella Lasi

N SCHEDA

00219

rimando altre
schede:

Provincia:

UD

Comune:

Cervignano

Località:

Scodovacca

Specifica:

Quota slm:

5,0 m

**Vincoli
esistenti:**

**Dati
cartografici**

CTR f. 088133Q

Coordinate UTM

x

2392942

y

2392942

Coordinate 2° punto

x

y

**Utilizzo del
suolo:**

agricolo

Geologia:

Geomorfologia:

bassa pianura

Oggetto:

Materiale sporadico

Tipologia:

Denominazione:

Localizzazione:

Generica

Misure:

Descrizione:

Bronzetto preromano di Ercole in assalto, seconda metà del V sec. a.C.

Cronologia:

Età protostorica

**Modalità
rinvenimento:**

Rinvenimento occasionale del 1917.

Bibliografia:

CORAZZA, SIMEONI, ZENDRON, p.84

Altre fonti:

Carta delle presenze: Tavola 8 di 9

Carta del Rischio:

Linea: Linea AV/AC Venezia - Trieste, tratta Portogruaro - Ronchi

Tipologia tracciato: adeguamento sede ferroviaria esistente

Progressiva tracciato: Km 39 + 750 m B.D.

Opere accessorie: CA01-L4

Distanza dal tracciato: 320 m ca.

**Distanza opere
accessorie:** 304

**Rischio relativo
tracciato:** medio

**Rischio relativo
opere accessorie:** medio

Data compilazione: 18/11/2010

Compilatore: Rossella Lasi

N SCHEDA

00220

rimando altre
schede:

Provincia:

UD

Comune:

Cervignano del Friuli

Località:

Scodovacca

Specifica:

all'incrocio fra la strada per Cervignano, Terzo, Perteolo
e Villa Vicentina - fondo Duca

Quota slm:

5 m

**Vincoli
esistenti:**

**Dati
cartografici**

CTR f. 088133Q

Coordinate UTM

x

2393034

y

5075640

Coordinate 2° punto

x

y

**Utilizzo del
suolo:**

abitativo

Geologia:

Geomorfologia:

bassa pianura

Oggetto:

Acquedotto interrato

Tipologia:

Civico/pubblico

Denominazione:

Localizzazione:

Puntuale

Misure:

Descrizione:

Conduttura d'acqua.

Cronologia:

Età romana

**Modalità
rinvenimento:**

Scavi del 1913

Bibliografia:

Altre fonti:

Museo Archeologico Nazionale di
Aquilaia - ARCHIVIO DISEGNI n.1035

Carta delle presenze:

Tavola 8 di 9

Carta del Rischio:

Tavola 8 di 9

Linea:

Linea AV/AC Venezia - Trieste, tratta Portogruaro - Ronchi

Tipologia tracciato:

Progressiva tracciato:

Km 39 + 846 m B.D.

Opere accessorie:

Distanza dal tracciato:

332 m

**Distanza opere
accessorie:**

**Rischio relativo
tracciato:**

medio

**Rischio relativo
opere accessorie:**

Data compilazione:

09/11/2010

Compilatore:

Rossella Lasi

N SCHEDA

00221

rimando altre
schede:

Provincia:

UD

Comune:

Ruda

Località:

Viui

Specifica:

Quota slm:

6,40 m

**Vincoli
esistenti:**

**Dati
cartografici**

CTR f. 088134Q

Coordinate UTM

x 2392354

y 5076983

Coordinate 2° punto x

y

**Utilizzo del
suolo:**

agricolo

Geologia:

Geomorfologia: pianura

Oggetto:

Materiale sporadico

Tipologia:

Denominazione:

Localizzazione:

Generica

Misure:

Descrizione:

Mattone con bollo [MVN.CP.STATI]ANA.M

Cronologia:

Età romana

**Modalità
rinvenimento:**

Bibliografia:

TAGLIAFERRI 1986, p.323, p.d.m. RO317; FURLAN 1993,
p.203, n.9

Altre fonti:

Carta delle presenze:

Tavola 8 di 9

Carta del Rischio:

Linea:

Linea AV/AC Venezia - Trieste, tratta Portogruaro - Ronchi

Tipologia tracciato:

Progressiva tracciato:

Km 38 + 755 m B.D.

Opere accessorie:

Distanza dal tracciato:

1.410 m ca

**Distanza opere
accessorie:**

**Rischio relativo
tracciato:**

nullo

**Rischio relativo
opere accessorie:**

Data compilazione:

07/11/2010

Compilatore:

Rossella Lasi

N SCHEDA

00222

rimando altre
schede:**Provincia:**

UD

Comune:

Cervignano del Friuli

Località:

Scodovacca

Specifica:Sulla strada comunale Cervignano - Scodovacca sulla
destra e sulla sinistra a partire dall'incrocio con la SS 351**Quota slm:**

5-7 m

**Vincoli
esistenti:****Dati
cartografici**

CTR f. 088134Q

Coordinate UTM

x

2393500

y

5076730

Coordinate 2° punto

x

y

**Utilizzo del
suolo:**

agricolo

Geologia:

alluvioni sabbiso-argillose, talora commiste a elementi ghiaiosi

Geomorfologia:

bassa pianura

Oggetto:

Area di frammenti fittili e materiale vario (necropoli e strada?)

Tipologia:

Funerario/viabilità

Denominazione:**Localizzazione:**

Puntuale

Misure:

80.000 mq

Descrizione:

Affioramenti di ghiaia e piccoli frammenti fittili (tegole, coppi). Nell'area, segnalata da Furlan, Ispettore onorario della Soprintendenza, in seguito ad arature, erano venuti alla luce un coperchio di sarcofago e un'anda di lucerna in bronzo. Il sito viene interpretato da Furlan e Tagliaferri come un tratto della strada che portava a Virunum. Bosio ritiene invece che i dati raccolti finora siano troppo scarsi per poter avanzare un'ipotesi di questo tipo.

Cronologia: Età romana (età repubblicana-età tardoimperiale)

Bibliografia:

TAGLIAFERRI 1986, p.181; FURLAN 1988, pp.15-32; BOSIO 1991, pp.165-168

Modalità rinvenimento:

Ricognizione A. Furlan.

Altre fonti:

CAR UA02 Cervignano

Carta delle presenze: Tavola 8 di 9

Carta del Rischio:

Linea: Linea AV/AC Venezia - Trieste, tratta Portogruaro - Ronchi

Tipologia tracciato:

Progressiva tracciato: Km 39 + 587 m B.D.

Opere accessorie:

Distanza dal tracciato: 1.405 m

Distanza opere accessorie:

Rischio relativo tracciato: nullo

Rischio relativo opere accessorie:

Data compilazione: 14/11/2010

Compilatore: Rossella Lasi

N SCHEDA

00223

rimando altre
schede:

Provincia:

UD

Comune:

Cervignano del Friuli

Località:

Colombara di
Scodovacca

Specifica:

fondo Dorigo -Puntin

Quota slm:

8,8 m

Vincoli

esistenti:

Dati

CTR f. 088131Q

cartografici

Coordinate UTM

x 2394014

y 5076597

Coordinate 2° punto

x

y

**Utilizzo del
suolo:**

agricolo

Geologia:

Geomorfologia:

bassa pianura

Oggetto:

Fornace?

Tipologia:

Produttivo

Denominazione:

Localizzazione:

Generica

Misure:

Descrizione:

Struttura antica, (ubicata presso un forno moderno che ben è rappresentato nel disegno)
caratterizzata da diverse canalette a pettine (forse una fornace).

Cronologia:	Età romana	Modalità rinvenimento:	Scavi del 1903 e del 1914 ca.
Bibliografia:		Altre fonti:	Museo Archeologico Nazionale di Aquileia - ARCHIVIO DISEGNI n.1030-1031-1034

Carta delle presenze:	Tavola 8 di 9		
Carta del Rischio:			
Linea:	Linea AV/AC Venezia - Trieste, tratta Portogruaro - Ronchi		
Tipologia tracciato:			
Progressiva tracciato:	Km 40 + 500 m B.D.		
Opere accessorie:			
Distanza dal tracciato:	1.550 m ca.	Distanza opere accessorie:	
Rischio relativo tracciato:	nullo	Rischio relativo opere accessorie:	

Data compilazione: 09/11/2010 **Compilatore:** Rossella Lasi

N SCHEDA

00224

rimando altre
schede:**Provincia:**

UD

Comune:

Ruda

Località:

La Fredda

Specifica:

Presso la SR 351 all'incrocio con la SP 54

Quota slm:

7,5 m

Vincoli

esistenti:

Dati

cartografici

CTR f. 088134Q

Coordinate UTM

x 2393661

y 5077271

Coordinate 2° punto

x

y

**Utilizzo del
suolo:** agricolo**Geologia:****Geomorfologia:** ambiente di bassa pianura ricco di acque di risorgiva**Oggetto:**

Acquedotto interrato

Tipologia:

Civico/pubblico

Denominazione:

Muro Gemini

Localizzazione:

Puntuale

Misure:

mq 177

Descrizione:

Nei quattro saggi effettuati nelle p.c. 202/1 e 202/2 sono emersi i resti di una struttura archeologica, accertata in due aree distinte poste alla distanza di 150 m l'una dall'altra e costituita, nei punti maggiormente conservati, da due muri paralleli (parte bassa in mattoni sesquipedali, parte superiore in gettata di cementizio), con fondo in mattoni sesquipedali. Un assetto diverso presenta un tratto della struttura, composta da due blocchi in calcare di Aurisina sagomati a "U" e congiunti da colature di piombo. Nel saggio 2 si è verificato che la struttura, orientata SW-NE, era affiancata a E da un piano di calpestio in ghiaia e a W da un'altra superficie in ghiaia, oltre la quale erano i resti in fondazione di un edificio di forma quadrangolare. Nei due piani di ghiaia sono state rinvenute monete che coprono l'arco cronologico tra l'inizio del I secolo a.C. e il IV secolo d.C. Sopra i resti dell'edificio quadrangolare, sono state recuperate circa 200 monete, attribuibili in parte alla seconda metà del IV secolo d.C. Nella struttura costituita da due muri paralleli si deve riconoscere probabilmente un'infrastruttura idrica, che le persistenze toponomastiche (mur Ingian)

Cronologia:	Età romana	Modalità rinvenimento:	scavo stratigrafico 2006-2008
Bibliografia:	2006; 2007		Altre fonti:
			Archivio Soprintendenza Archeologica del Friuli - Concessioni scavo; Ruda 2010

Carta delle presenze:	Tavola 8 di 9		
Carta del Rischio:			
Linea:	Linea AV/AC Venezia - Trieste, tratta Portogruaro - Ronchi		
Tipologia tracciato:			
Progressiva tracciato:	Km 39 + 918 m B.D.		
Opere accessorie:			
Distanza dal tracciato:	2.100 m ca.	Distanza opere accessorie:	
Rischio relativo tracciato:	nullo	Rischio relativo opere accessorie:	

Data compilazione: 08/11/2010 **Compilatore:** Rossella Lasi

N SCHEDA

00225

rimando altre
schede:

Provincia:

UD

Comune:

Ruda

Località:

San Nicolò di Ruda

Specifica:

piazza Cavalieri di Malta

Quota slm:

8,0 m

Vincoli

esistenti:

Dati

CTR f. 088131Q

cartografici

Coordinate UTM

x

2395586

y

5075918

Coordinate 2° punto

x

y

**Utilizzo del
suolo:**

centro storico

Geologia:

Geomorfologia:

Oggetto:

Chiesa/Oratorio/Monastero

Tipologia:

Culturale

Denominazione:

Chiesa di San Nicolò

Localizzazione:

Puntuale

Misure:

Descrizione:

La costruzione originaria è stata attribuita all'XI secolo d.C.

Cronologia: Medioevo

**Modalità
rinvenimento:**

Bibliografia:

TORCELLAN 1983, pp.209-228; PUNTIN 1990; BERGAMINI 1990; COSTANTINI, DELL'AGNESE, DUCA, FAVARO, NICOLI, PASIAN 1998; Schede SIRPAC 1991; GARGIULO 2002, pp.162-163; MARAS, TORTOLO 2004

Altre fonti:

Carta delle presenze: Tavola 8 di 9

Carta del Rischio:

Linea: Linea AV/AC Venezia - Trieste, tratta Portogruaro - Ronchi

Tipologia tracciato:

Progressiva tracciato: Km 42 + 230 m B.D.

Opere accessorie:

Distanza dal tracciato: 1.295 m

**Distanza opere
accessorie:**

**Rischio relativo
tracciato:** nullo

**Rischio relativo
opere accessorie:**

Data compilazione: 17/11/2010

Compilatore: Rossella Lasi

N SCHEDA

00226

rimando altre
schede:**Provincia:**

UD

Comune:

Aquileia

Località:

San Zili

Specifica:

Fondo Stabile-Fondo Rigonat

Quota slm:

4,50 m

**Vincoli
esistenti:****Dati
cartografici**

CTR f. 109011Q

Coordinate UTM

x

2394850

y

5072950

Coordinate 2° punto

x

y

**Utilizzo del
suolo:**

agricolo

Geologia:**Geomorfologia:****Oggetto:**

Necropoli

Tipologia:

Funerario

Denominazione:**Localizzazione:**

Puntuale

Misure:**Descrizione:**

L'evidenza è nota dalla pianta topografica del Maionica, in cui a nord-est del Casale di S.Zili sono segnate ai margini del tracciato viario tratteggiato due file di monumenti sepolcrali. Un dettaglio dei rinvenimenti effettuati in questa zona è riportato su un rilievo dell'inizio del secolo, dove sono disegnati diverse urne e cippi ed are iscritte. L'area sepolcrale gravitava lungo la via diretta a Emona; i resti segnati sulle piante fanno ipotizzare la presenza di recinti funerari intervallati da urne quadrangolari.

Cronologia:	Età romana	Modalità rinvenimento:	Rilievi 1901- 1902, Ricognizione 1992
Bibliografia:		Altre fonti:	Museo Archeologico Nazionale di Aquileia AQ Rilievo di scavo + prospetto 1902; Rilievo topografico Maionica del 1892; Progetto SARA AQ16
REUSSER 1985, cc.129, fig.8; BRUSIN 1992, nn.1339-2387-2511-2628-2744-2754			

Carta delle presenze:	Tavola 9 di 9		
Carta del Rischio:			
Linea:	Linea AV/AC Venezia - Trieste, tratta Portogruaro - Ronchi		
Tipologia tracciato:			
Progressiva tracciato:	Km 42 + 340 m B.P.		
Opere accessorie:			
Distanza dal tracciato:	1.675 m	Distanza opere accessorie:	
Rischio relativo tracciato:	nullo	Rischio relativo opere accessorie:	

Data compilazione: 09/11/2010 **Compilatore:** Rossella Lasi

N SCHEDA

00227

rimando altre
schede:**Provincia:**

UD

Comune:

Aquileia

Località:

Sant'Egidio

Specifica:

Fondo Treu

Quota slm:

5 m

Vincoli

esistenti:

Dati

cartografici

CTR f. 109011Q

Coordinate UTM

x

2394360

y

5072100

Coordinate 2° punto

x

y

**Utilizzo del
suolo:**

agricolo

Geologia:**Geomorfologia:****Oggetto:**

Materiale sporadico

Tipologia:


Funerario

Denominazione:**Localizzazione:**

Puntuale

Misure:**Descrizione:**

Dal diario di Brusin risulta che alcuni lavori di aratura riportarono alla luce nella p.c. 1107/3 una stele sepolcrale di calcare con iscrizione menzionante un faber navalis. L'esatto posizionamento a sud della strada per Fiumicello si desume da uno schizzo riportato nel diario. Questo rinvenimento occasionale si inserisce nel contesto dell'estesa necropoli in parte scavata lungo la via diretta ad Emona.

Cronologia:	Età romana (alto imperiale)	Modalità rinvenimento:	Ritrovamento casuale da scasso 1937
Bibliografia:		Altre fonti:	MAN AQ: quaderno Brusin 1937
			

Carta delle presenze:	Tavola 9 di 9		
Carta del Rischio:			
Linea:	Linea AV/AC Venezia - Trieste, tratta Portogruaro - Ronchi		
Tipologia tracciato:			
Progressiva tracciato:	Km 41 + 990 m B.P.		
Opere accessorie:			
Distanza dal tracciato:	2.640 m ca.	Distanza opere accessorie:	
Rischio relativo tracciato:	nullo	Rischio relativo opere accessorie:	

Data compilazione:	09/11/2010	Compilatore:	Rossella Lasi
---------------------------	------------	---------------------	---------------

N SCHEDA

00228

rimando altre
schede:**Provincia:**

UD

Comune:

Aquileia

Località:

Sant'Egidio

Specifica:**Quota slm:**

4,4 m

**Vincoli
esistenti:****Dati
cartografici**

CTR f. 109011Q

Coordinate UTM

x

2394300

y

5072130

Coordinate 2° punto

x

y

**Utilizzo del
suolo:**

agricolo

Geologia:**Geomorfologia:****Oggetto:**

Materiale sporadico

Tipologia:

Funerario

Denominazione:**Localizzazione:**

Puntuale

Misure:**Descrizione:**

Il diario del Brusin riporta la notizia del recupero di un'urna cilindrica calcarea contenente, oltre alle ossa, due frammenti di specchio di bronzo e una moneta di Marco Aurelio. Il ritrovamento si situa a nord di Casa Furlan (p.c. 854/11). Il dato archeologico è da riferire all'estesa necropoli cd. di Levante che gravitava sulla via per Emona.

Cronologia:	Età romana medio-imperiale (150 d.C. - 199 d.C.)	Modalità rinvenimento:	Ritrovamento casuale da scasso 1937
Bibliografia:		Altre fonti:	MAN AQ: quaderno Brusin 1937

Carta delle presenze:	Tavola 9 di 9		
Carta del Rischio:			
Linea:	Linea AV/AC Venezia - Trieste, tratta Portogruaro - Ronchi		
Tipologia tracciato:			
Progressiva tracciato:	Km 41 + 986 m B.P.		
Opere accessorie:			
Distanza dal tracciato:	2.640 m ca.	Distanza opere accessorie:	
Rischio relativo tracciato:	nullo	Rischio relativo opere accessorie:	

Data compilazione: 09/11/2010 **Compilatore:** Rossella Lasi

N SCHEDA

00229

rimando altre
schede:**Provincia:**

UD

Comune:

Aquileia

Località:

Sant'Egidio

Specifica:

Fondo Treu - Fondo Prister

Quota slm:

3,5 m

**Vincoli
esistenti:****Dati
cartografici**

CTR f. 109011Q

Coordinate UTM

x 2394370

y 5072100

Coordinate 2° punto

x

y

**Utilizzo del
suolo:**

agricolo

Geologia:**Geomorfologia:****Oggetto:**

Necropoli

Tipologia:

Funerario

Denominazione:**Localizzazione:**

Puntuale

Misure:**Descrizione:**

Lo scavo più estensivo eseguito nell'area di Sant'Egidio risale agli inizi degli anni '30. Esso portò alla luce numerosi recinti funerari costruiti in pietra, con 129 tombe a cremazione e 14 sepolture a inumazione. I lavori furono poi ripresi nel 1937 dal Brusin in occasione dello scavo del fosso sul lato est della strada (p.c. 1107/3) e permisero di confermare i dati già ottenuti (tombe disposte su lameno tre file; rinvenimento prevalente di urne). Negli stessi anni si colloca anche il ritrovamento occasionale di sarcofagi nella contigua p.c. 860/1 (diario Brusin 16/02). Altri due saggi di scavo furono condotti nella p.c. 859 nel corso degli anni '60. Il primo, a nord del bivio con la strada di Fiumicello, ha consentito di individuare un'ara funeraria entro un recinto contenente 19 sepolture in urna e un defunto in anfora. Il secondo, svolto a sud del bivio in area presumibilmente contigua a quella indagata dal Brusin, ha permesso di individuare un nuovo recinto con ara-ossuaria e numerose tombe a cremazione. Sul terreno attualmente non è visibile alcuna traccia dell'evidenza archeologica, in quanto essa, come risulta dal diario di Brusin, si trova interreata a circa 1,70 m dal piano

Cronologia:	Età romana	Modalità rinvenimento:	Ritrovamento casuale da scasso 1929; scavo e recupero parziale 1930-1933; scavi del 1937, 1962, 1969, 1992
	Bibliografia: BRUSIN 1931, cc.64-70; BRUSIN 1932, cc. 74-89; BRUSIN 1933, cc. 47-56; BRUSIN 1934, pp.197-231; Guida 1963; MASELLI 1969; REUSSER 1985, cc. 124-127.	Altre fonti:	Museo Archeologico Nazionale di Aquileia: AQ Rilievi di scavo 1930-1933, 1962, 1969; diario 1937/02; scheda UA FVG 1993/02

Carta delle presenze:	Tavola 9 di 9		
Carta del Rischio:			
Linea:	Linea AV/AC Venezia - Trieste, tratta Portogruaro - Ronchi		
Tipologia tracciato:			
Progressiva tracciato:	Km 41 + 990 m B.P.		
Opere accessorie:			
Distanza dal tracciato:	2.660 m ca.	Distanza opere accessorie:	
Rischio relativo tracciato:	nullo	Rischio relativo opere accessorie:	

Data compilazione: 09/11/2010 **Compilatore:** Rossella Lasi

N SCHEDA

00230

rimando altre
schede:**Provincia:**

GO

Comune:

Turriaco

Località:**Specifica:**

proprietà Fonda

Quota slm:

10,2 m

Vincoli**esistenti:****Dati**

CTR f. 088143Q

cartografici**Coordinate UTM**

x E 2398588

y N 5075855

Coordinate 2° punto

x

y

**Utilizzo del
suolo:**

agricolo

Geologia:

ghiaioso prevalente

Geomorfologia:

fascia risorgive

Oggetto:

Tomba isolata

Tipologia:

Funerario

Denominazione:**Localizzazione:**

Puntuale

Misure:**Descrizione:**

Pietra di grandi dimensioni a forma di parallelepipedo, con iscrizione, probabile elemento di ara funebre; questo rinvenimento è distante un centinaio di metri dal fondo Cosolo, e le altre tombe si collocano tra le località Casoni e Roncon, perciò Brumat Dellasorte ritiene che siano pertinenti a una medesima area sepolcrale.

Cronologia:

Età romana

**Modalità
rinvenimento:**

Da scasso anni 1940

Bibliografia:

BRUMAT DELLASORTE 1988

Altre fonti:

Carta delle presenze:

Tavola 9 di 9

Carta del Rischio:

Tavola 9 di 9

Linea:

Linea AV/AC Venezia - Trieste, tratta Portogruaro - Ronchi

Tipologia tracciato:

Progressiva tracciato:

Km 45 + 954 m B.D.

Opere accessorie:

AS05-L4

Distanza dal tracciato:

740 m ca.

**Distanza opere
accessorie:**

55 m

**Rischio relativo
tracciato:**

basso

**Rischio relativo
opere accessorie:**

Data compilazione:

08/11/2010

Compilatore:

Rossella Lasi

N SCHEDA

00231

rimando altre
schede:**Provincia:**

GO

Comune:

Turriaco

Località:Casani - Roncon,
Fondo Cosolo**Specifica:****Quota slm:**

9 m

**Vincoli
esistenti:****Dati
cartografici**

CTR f. 088143Q

Coordinate UTM

x E 2398588

y N 5075855

Coordinate 2° punto x

y

**Utilizzo del
suolo:**

agricolo

Geologia:

ghiaioso

Geomorfologia:

fascia risorgive

Oggetto:

Necropoli

Tipologia:

Funerario

Denominazione:**Localizzazione:**

Puntuale

Misure:**Descrizione:**

Area sepolcrale; i fittili e i laterizi sarebbero pertinenti a sepolture in cinerari di terracotta arginati con tegole; negli anni 1940 altre tombe, in numero imprecisato, vennero rinvenute a E del fondo Cosolo in località Casate.

Cronologia:	Età romana	Modalità rinvenimento:	Rinvenimento da aratura degli anni '50
Bibliografia:			
BRUMAT DELLASORTE 1988: 104, figg. 1-2			
		Altre fonti:	Archivio Museo di Aquileia: Archeogis n.88

Carta delle presenze:	Tavola 9 di 9		
Carta del Rischio:	Tavola 9 di 9		
Linea:	Linea AV/AC Venezia - Trieste, tratta Portogruaro - Ronchi		
Tipologia tracciato:			
Progressiva tracciato:	Km 46 + 098 m B.D.		
Opere accessorie:			
Distanza dal tracciato:	1.290 m ca.	Distanza opere accessorie:	
Rischio relativo tracciato:	nulla	Rischio relativo opere accessorie:	

Data compilazione: 08/11/2010 **Compilatore:** Rossella Lasi

N SCHEDA

00232

rimando altre
schede:

Provincia:

GO

Comune:

Turriaco

Località:

Specifica:

Fondo Spanghero

Quota slm:

10 m

**Vincoli
esistenti:**

**Dati
cartografici**

CTR f. 088143Q

Coordinate UTM

x E 2399342

y N 5075268

Coordinate 2° punto

x

y

**Utilizzo del
suolo:**

agricolo

Geologia:

ghiaioso prevalente

Geomorfologia:

fascia risorgive

Oggetto:

Tomba isolata

Tipologia:

Funerario

Denominazione:

Localizzazione:

Puntuale

Misure:

Descrizione:

Tomba a incinerazione

Cronologia:

Età romana

**Modalità
rinvenimento:**

Da scasso

Bibliografia:

BRUMAT DELLASORTE 1988: 105, fig. 3

Altre fonti:

Carta delle presenze:

Tavola 9 di 9

Carta del Rischio:

Tavola 9 di 9

Linea:

Linea AV/AC Venezia - Trieste, tratta Portogruaro - Ronchi

Tipologia tracciato:

Progressiva tracciato:

Km 46 + 508 m B.D. (oltre la fine del tracciato)

Opere accessorie:

AS05-L4

Distanza dal tracciato:

550 m ca.

**Distanza opere
accessorie:**

611 m

**Rischio relativo
tracciato:**

basso

**Rischio relativo
opere accessorie:**

basso

Data compilazione:

08/11/2010

Compilatore:

Rossella Lasi

N SCHEDA

00233

rimando altre
schede:**Provincia:**

VE

Comune:

Fossalta di Portogruaro, Teglio Veneto

Località:Fossalta di
Portogruaro,**Specifica:****Quota slm:****Vincoli**

esistenti:

Dati

cartografici

Coordinate UTM

x

y

Coordinate 2° punto

x

y

**Utilizzo del
suolo:****Geologia:****Geomorfologia:****Oggetto:**

Strada romana

Tipologia:

Viabilità/commerciale

Denominazione:

Strada delle Pars

Localizzazione:

Puntuale nel tratto conservato

Misure:

Larghezza dai 6 ai 9 m; fossati laterali larghi 1,20 m ciascuno

Descrizione:

La strada delle Pars si staccava dalla via Annia dopo che quest'ultima aveva attraversato il Tagliamento nel territorio di Vado, saliva quindi verso nord con andamento quasi rettilineo. Attraversata la linea ferroviaria Trieste-Venezia nei pressi di un casello isolato, essa raggiungeva i terreni denominati Paludussi e Tomba, in comune di Fossalta di Portogruaro. Superato l'abitato di Alvisopoli e la sede autostradale, la strada varca il confine comunale di Teglio in località Portelle. Grazie alla lettura delle sponde di alcune scoline si sono potute verificare e comprendere le diverse fasi succedutesi nella costruzione della strada: dalla lettura delle sezioni visibili nei fossati di scolo, che la tagliano perpendicolarmente, essa risulta larga mediamente 6 m (ma la sua larghezza in alcuni punti arriva fino a 9 metri) e conserva ai lati due fossati larghi circa 1,20 m. Tale profilo risulta ancora più evidente in sezione, visto che nella larga infossatura tra i due solchi paralleli, scavati nel corso della prima operazione connessa col tracciamento della strada, si riconosce ancora l'andamento e lo spessore dei diversi strati di riempimento: il primo strato di preparazione, la ruderatio, era

Cronologia:	Età romana	Modalità rinvenimento:	Riconoscimento dalla lettura delle sponde di alcune scoline
Bibliografia:			
BUORA, Gr.A.V.O. 1988, pp.37-48; GOBBO, MARIN, VENDRAME 1988, pp.123-134.			
		Altre fonti:	

Carta delle presenze:	Tavola 1 di 9		
Carta del Rischio:	Tavola 1 di 9		
Linea:	Linea AV/AC Venezia - Trieste, tratta Portogruaro - Ronchi		
Tipologia tracciato:	Rilevato, ponte su canale Taglio Nuovo		
Progressiva tracciato:	Km 4 + 300		
Opere accessorie:			
Distanza dal tracciato:	Min. 0 m	Distanza opere accessorie:	Min. 0 m
Rischio relativo tracciato:	alto	Rischio relativo opere accessorie:	alto

Data compilazione: 04/12/2010 **Compilatore:** Rossella Lasi

N SCHEDA

S001

rimando altre
schede:

Provincia:

UD

Comune:

Muzzana del Turgnano

Località:

Casali Francischini

Specifica:

U.R. 99

Quota slm:

8,1 m slm

Vincoli

esistenti:

Dati

CTR f. 087141Q

cartografici

Coordinate UTM

x 2376113.96

y 5078348.5356

Coordinate 2° punto

x

y

**Utilizzo del
suolo:**

Geologia:

Geomorfologia:

Oggetto:

Area di frammenti fittili e materiale vario

Tipologia:

Incerto

Denominazione:

Localizzazione:

Puntuale

Misure:

Descrizione:

E' stato rilevato un affioramento di radi frammenti di laterizi (da cui sono stati recuperati un tappo di anfora, fr. di vetro). E' stato inoltre rilevato un vasto affioramento di selce da cui sono stati recuperati 2 punte di selce e 4 scarti di lavorazione.

Cronologia:

età pre-protostorica/Età romana

**Modalità
rinvenimento:**

ricognizioni di superficie 2010

Bibliografia:

Altre fonti:

Carta delle presenze:

tav 4 di 9

Carta del Rischio:

tav 4 di 9

Linea:

Linea AV/AC Venezia - Trieste, tratta Portogruaro - Ronchi

Tipologia tracciato:

viadotto Cormor

Progressiva tracciato:

Km 22+257 m

Opere accessorie:

Distanza dal tracciato:

47 m

**Distanza opere
accessorie:**

**Rischio relativo
tracciato:**

alto

**Rischio relativo
opere accessorie:**

Data compilazione:

07/12/2010

Compilatore:

Rossella Lasi

N SCHEDA

S002

rimando altre
schede:

Provincia:

UD

Comune:

Muzzana del Turgnano

Località:

Casali Francischini

Specifica:

U.R. 104

Quota slm:

9,3 m slm

Vincoli

esistenti:

Dati

CTR f. 087141Q

cartografici

Coordinate UTM

x 2376810.7956

y 5078837.4132

Coordinate 2° punto

x 2376898.6423

y 5078840.5481

**Utilizzo del
suolo:**

Geologia:

Geomorfologia:

Oggetto:

Area di frammenti fittili e materiale vario

Tipologia:

Denominazione:

Localizzazione:

Puntuale

Misure:

2021 mq

Descrizione:

E' stata rilevata una significativa concentrazione di laterizi e di materiali archeologici (tra cui si segnala la presenza di anfore, terra sigillata nord italica, ceramica comune grezza, vetro).

Cronologia:	Età romana	Modalità rinvenimento:	ricognizioni di superficie 2010
Bibliografia:		Altre fonti:	

Carta delle presenze:	tav 5 di 9	
Carta del Rischio:	Tav 5 di 9	
Linea:	Linea AV/AC Venezia - Trieste, tratta Portogruaro - Ronchi	
Tipologia tracciato:	viadotto Cormor	
Progressiva tracciato:	Km 23+197 m	
Opere accessorie:		
Distanza dal tracciato:	57 m	Distanza opere accessorie:
Rischio relativo tracciato:	alto	Rischio relativo opere accessorie:

Data compilazione: 07/12/2010 **Compilatore:** Rossella Lasi

N SCHEDA

S003

rimando altre
schede:**Provincia:**

UD

Comune:

San Giorgio di Nogaro

Località:

Pampaluna

Specifica:

U.R. 109

Quota slm:

5,4 m slm

Vincoli**esistenti:****Dati****cartografici**

CTR f. 087154Q

Coordinate UTM

x 2379415.9616

y 5079123.2721

Coordinate 2° punto x 2379344.7963

y 5079099.9577

**Utilizzo del
suolo:****Geologia:****Geomorfologia:****Oggetto:**

Area di frammenti fittili e materiale vario

Tipologia:

Incerto

Denominazione:**Localizzazione:**

Puntuale

Misure:

1441 MQ

Descrizione:

In corrispondenza del sesto appezzamento da ovest è stata rilevata una concentrazione di forma pseudo-rettagonolare di 5 x 5 m di laterizi di piccole e medie dimensioni. Nei primi tre appezzamenti da ovest è stata rilevata una concentrazione di laterizi frammentari in un'area caratterizzata dalla colorazione rossastra della terra.

Cronologia:	Età romana	Modalità rinvenimento:	ricognizioni di superficie 2010
	Bibliografia:		
		Altre fonti:	



Carta delle presenze:	tav 5 di 9		
Carta del Rischio:	tav 5 di 9		
Linea:	Linea AV/AC Venezia - Trieste, tratta Portogruaro - Ronchi		
Tipologia tracciato:	rilevato		
Progressiva tracciato:	Km 25+685 m		
Opere accessorie:			
Distanza dal tracciato:	51 m	Distanza opere accessorie:	
Rischio relativo tracciato:	medio alto	Rischio relativo opere accessorie:	

Data compilazione:	07/12/2010	Compilatore:	Rossella Lasi
---------------------------	------------	---------------------	---------------

N SCHEDA

S004

rimando altre
schede:

Provincia:

UD

Comune:

Cervignano del Friuli

Località:

Tre Ponti

Specifica:

U.R. 181

Quota slm:

2,7 m slm

Vincoli

esistenti:

**Dati
cartografici**

CTR ff. 087161Q,
087162Q

Coordinate UTM

x 2389062.3411

y 5076330.0504

Coordinate 2° punto x

y

**Utilizzo del
suolo:**

Geologia:

Geomorfologia:

Oggetto:

Area di frammenti fittili e materiale vario

Tipologia:

Incerto

Denominazione:

Localizzazione:

Puntuale

Misure:

Descrizione:

Nell'UR si distinguono sul terreno alcune macchie ellissoidali (in media di 5 X 8/10 m) poste a circa 15 m l'una dall'altra con un'altissima concentrazione di ghiaino e la presenza di selci e di scarti di lavorazione di industria litica.

Cronologia:

Età protostorica

**Modalità
rinvenimento:**

ricognizioni di superficie 2010

Bibliografia:

Altre fonti:

Carta delle presenze:

tav 8 di 9

Carta del Rischio:

tav 8 di 9

Linea:

Linea AV/AC Venezia - Trieste, tratta Portogruaro - Ronchi

Tipologia tracciato:

Viadotto Roggia del Taglio

Progressiva tracciato:

Km 35+828 m BP

Opere accessorie:

Distanza dal tracciato:

29 m

**Distanza opere
accessorie:**

**Rischio relativo
tracciato:**

alto

**Rischio relativo
opere accessorie:**

Data compilazione:

07/12/2010

Compilatore:

Rossella Lasi

N SCHEDA

SP001

rimando altre
schede:

Provincia:

VE

Comune:

Fossalta di Portogruaro

Località:

Frattina

Specifica:

U.R. 32

Quota slm:

5,9 m slm

Vincoli

esistenti:

Dati

CTR f. 107031E

cartografici

Coordinate UTM

x 2361172.0495

y 5074770.9354

Coordinate 2° punto

x

y

**Utilizzo del
suolo:**

Geologia:

Geomorfologia:

Oggetto:

Materiale sporadico

Tipologia:

Incerto

Denominazione:

Localizzazione:

Puntuale

Misure:

Descrizione:

Si segnala la presenza di sporadici frammenti di laterizi.

Cronologia:

Età romana

**Modalità
rinvenimento:**

ricognizioni di superficie 2010

Bibliografia:

Altre fonti:

Carta delle presenze:

tav 2 di 9

Carta del Rischio:

tav 2 di 9

Linea:

Linea AV/AC Venezia - Trieste, tratta Portogruaro - Ronchi

Tipologia tracciato:

rilevato

Progressiva tracciato:

Km 6+828 m

Opere accessorie:

viabilità secondaria, cavalcavia

Distanza dal tracciato:

0 m

**Distanza opere
accessorie:**

0 m

**Rischio relativo
tracciato:**

medio

**Rischio relativo
opere accessorie:**

Data compilazione:

07/12/2010

Compilatore:

Rossella Lasi

N SCHEDA

SP002

rimando altre
schede:

Provincia:

VE

Comune:

Fossalta di Portogruaro

Località:

Specifica:

U.R. 42

Quota slm:

6 m

**Vincoli
esistenti:**

**Dati
cartografici**

CTR f. 107031E

Coordinate UTM

x 2362133.5909

y 5074999.8175

Coordinate 2° punto

x

y

**Utilizzo del
suolo:**

Geologia:

Geomorfologia:

Oggetto:

Materiale sporadico

Tipologia:

Incerto

Denominazione:

Localizzazione:

Puntuale

Misure:

Descrizione:

Si rileva la sporadica presenza di: 1 fondo, 1 orlo e 1 parete di ceramica invetriata; 1 ansa di ceramica comune depurata; frammenti laterizi di dimensioni centimetriche.

Cronologia:

Età romana

**Modalità
rinvenimento:**

ricognizioni di superficie 2010

Bibliografia:

Altre fonti:

Carta delle presenze:

tav 2 di 9

Carta del Rischio:

tav 2 di 9

Linea:

Linea AV/AC Venezia - Trieste, tratta Portogruaro - Ronchi

Tipologia tracciato:

rilevato

Progressiva tracciato:

Km 7+ 812 m

Opere accessorie:

AS03-L1

Distanza dal tracciato:

98 m

**Distanza opere
accessorie:**

274 m

**Rischio relativo
tracciato:**

medio

**Rischio relativo
opere accessorie:**

medio

Data compilazione:

07/12/2010

Compilatore:

Rossella Lasi

N SCHEDA

SP003

rimando altre
schede:

Provincia:

UD

Comune:

Ronchis

Località:

Modeano

Specifica:

Canale Cragno; U.R. 59

Quota slm:

6,5 m slm

**Vincoli
esistenti:**

**Dati
cartografici**

CTR f. 087133Q

Coordinate UTM

x 2367548.4596

y 5075845.3426

Coordinate 2° punto

x

y

**Utilizzo del
suolo:**

Geologia:

Geomorfologia:

Oggetto:

Materiale sporadico

Tipologia:

Incerto

Denominazione:

Localizzazione:

Puntuale

Misure:

Descrizione:

Si rilevano sporadiche presenze archeologiche: frammenti laterizi, 2 orli di ceramica comune depurata, 1 frammento di ferro.

Cronologia:	Età romana	Modalità rinvenimento:	ricognizioni di superficie 2010
Bibliografia:		Altre fonti:	

Carta delle presenze:	tav 3 di 9		
Carta del Rischio:	tav 3 di 9		
Linea:	Linea AV/AC Venezia - Trieste, tratta Portogruaro - Ronchi		
Tipologia tracciato:	rilevato		
Progressiva tracciato:	Km 13+300 m		
Opere accessorie:	AS01-L2		
Distanza dal tracciato:	61 m	Distanza opere accessorie:	76 m
Rischio relativo tracciato:	medio	Rischio relativo opere accessorie:	medio

Data compilazione:	07/12/2010	Compilatore:	Rossella Lasi
---------------------------	------------	---------------------	---------------

N SCHEDA

SP004

rimando altre
schede:

Provincia:

UD

Comune:

Teor

Località:

Rivarotta

Specifica:

Casa Marchetto; U.R. 66

Quota slm:

6,9 m slm

Vincoli

esistenti:

Dati

CTR f. 087132Q

cartografici

Coordinate UTM

x 2368472.3701

y 5076387.369

Coordinate 2° punto

x

y

**Utilizzo del
suolo:**

Geologia:

Geomorfologia:

Oggetto:

Materiale sporadico

Tipologia:

Incerto

Denominazione:

Localizzazione:

Puntuale

Misure:

Descrizione:

Nell'area sono stati rinvenuti: 7 frammenti di pareti, 1 ansa, 2 fondi di ceramica invetriata; frammenti laterizi; 1 frammento in bronzo, 1 frammento di ferro.

Cronologia:	Età romana	Modalità rinvenimento:	ricognizioni di superficie 2010
	Bibliografia:		
		Altre fonti:	

Carta delle presenze:	tav 3 di 9		
Carta del Rischio:	tav 3 di 9		
Linea:	Linea AV/AC Venezia - Trieste, tratta Portogruaro - Ronchi		
Tipologia tracciato:	rilevato		
Progressiva tracciato:	Km 14+344 m		
Opere accessorie:	AT02-L2		
Distanza dal tracciato:	109 m	Distanza opere accessorie:	311 m
Rischio relativo tracciato:	medio	Rischio relativo opere accessorie:	medio

Data compilazione: 07/12/2010 **Compilatore:** Rossella Lasi

N SCHEDA

SP005 rimando altre
schede:

Provincia: UD **Comune:** Porpetto

Località: La Foredana **Specifica:** U.R. 122

Quota slm: 7,4 m slm **Vincoli
esistenti:**

**Dati
cartografici**

Coordinate UTM

x 2382606.5822 y 5078262.6456

Coordinate 2° punto x y

**Utilizzo del
suolo:**

Geologia:

Geomorfologia:

Oggetto: Materiale sporadico

Tipologia: Incerto

Denominazione:

Localizzazione: Puntuale

Misure:

Descrizione: Non si segnalano evidenze archeologiche significative. Materiale rinvenuto: 1 scarto di lavorazione della selce; 1 punta di freccia in selce; 1 frammento di raschiatoio in selce; 1 parete indistinta con ingobbio; 1 moneta di bronzo illeggibile; 1 borchia in bronzo.

Cronologia:	Età pre-protostorica- romana	Modalità rinvenimento:	ricognizioni di superficie 2010
Bibliografia:		Altre fonti:	

Carta delle presenze:	tav 6 di 9		
Carta del Rischio:	tav 6 di 9		
Linea:	Linea AV/AC Venezia - Trieste, tratta Portogruaro - Ronchi		
Tipologia tracciato:	Rilevato		
Progressiva tracciato:	Km 29+87 m BP; Interconnessione AV BP e BD		
Opere accessorie:	AT02-L3		
Distanza dal tracciato:	29 m circa	Distanza opere accessorie:	280 m
Rischio relativo tracciato:	medio	Rischio relativo opere accessorie:	medio

Data compilazione: 07/12/2010 **Compilatore:** Rossella Lasi

N SCHEDA

SP006

rimando altre
schede:

Provincia:

UD

Comune:

Porpetto

Località:

La Foredana

Specifica:

U.R. 124

Quota slm:

7 m slm

Vincoli

esistenti:

Dati

cartografici

Coordinate UTM

x 2382932.772

y 5078256.2692

Coordinate 2° punto x

y

**Utilizzo del
suolo:**

Geologia:

Geomorfologia:

Oggetto:

Materiale sporadico

Tipologia:

Incerto

Denominazione:

Localizzazione:

Puntuale

Misure:

Descrizione:

Materiali rinvenuti: 1 frammento di mattone con impressioni digitali, un orlo di anforotto in ceramica comune depurata. Si segnala inoltre la presenza di un fr. di selce nella parte sud dell'appezzamento.

Cronologia:	Età pre-protostorica- romana	Modalità rinvenimento:	ricognizioni di superficie 2010.
	Bibliografia:		
		Altre fonti:	



Carta delle presenze:	tav 6 di 9		
Carta del Rischio:	tav 6 di 9		
Linea:	Linea AV/AC Venezia - Trieste, tratta Portogruaro - Ronchi		
Tipologia tracciato:	Interconnessione AV (BP e BD)		
Progressiva tracciato:	Km 1+164 BD Interconnessione AV		
Opere accessorie:	AT02-L3		
Distanza dal tracciato:	22 m	Distanza opere accessorie:	55 m
Rischio relativo tracciato:	medio	Rischio relativo opere accessorie:	medio

Data compilazione:	07/12/2010	Compilatore:	Rossella Lasi
---------------------------	------------	---------------------	---------------

N SCHEDA

SP007

rimando altre
schede:

Provincia:

Comune: Torviscosa

Località:

Fauglis

Specifica: U.R. 134

Quota slm:

11 m

**Vincoli
esistenti:**

**Dati
cartografici**

CTR f. 087124Q

Coordinate UTM

x 2384927.5952 y 5080681.738

Coordinate 2° punto x y

**Utilizzo del
suolo:**

Geologia:

Geomorfologia:

Oggetto:

Materiale sporadico

Tipologia:

Incerto

Denominazione:

Localizzazione:

Puntuale

Misure:

Descrizione:

Non si segnalano evidenze archeologiche significative. Materiali rinvenuti: 1 lamina metallica, 1 punta in ferro a sezione quadrata; 1 nucleo di selce.

Cronologia:	Età pre-protostorica- romana	Modalità rinvenimento:	ricognizioni di superficie 2010
Bibliografia:		Altre fonti:	

Carta delle presenze:	tav 7 di 9		
Carta del Rischio:	tav 7 di 9		
Linea:	Linea AV/AC Venezia - Trieste, tratta Portogruaro - Ronchi		
Tipologia tracciato:			
Progressiva tracciato:	Km 5+508		
Opere accessorie:	area cabina TE		
Distanza dal tracciato:	0 m	Distanza opere accessorie:	225 m
Rischio relativo tracciato:	medio	Rischio relativo opere accessorie:	medio

Data compilazione: 07/12/2010 **Compilatore:** Rossella Lasi

N SCHEDA

SP008

rimando altre
schede:

Provincia:

UD

Comune:

Bagnaria Arsa

Località:

Specifica:

U.R. 146

Quota slm:

19,8 m slm

**Vincoli
esistenti:**

**Dati
cartografici**

CTR f. 087124Q

Coordinate UTM

x 2386791.2393

y 5083266.0362

Coordinate 2° punto

x

y

**Utilizzo del
suolo:**

Geologia:

Geomorfologia:

Oggetto:

Materiale sporadico

Tipologia:

Incerto

Denominazione:

Localizzazione:

Puntuale

Misure:

Descrizione:

Si rilevano sporadici frammenti di ceramica rinascimentale e postrinascimentale, 1 orlo di CCd, 1 parete costolata di Ccd, 1 parete di CCg.

Cronologia:

Medioevo

**Modalità
rinvenimento:**

ricognizioni di superficie 2010

Bibliografia:

Altre fonti:

Carta delle presenze:

tav 7 di 9

Carta del Rischio:

tav 7 di 9

Linea:

Linea AV/AC Venezia - Trieste, tratta Portogruaro - Ronchi

Tipologia tracciato:

rilevato

Progressiva tracciato:

Km 2+ 30 m BD Raccordo merci

Opere accessorie:

Distanza dal tracciato:

0 m

**Distanza opere
accessorie:**

**Rischio relativo
tracciato:**

medio

**Rischio relativo
opere accessorie:**

Data compilazione:

07/12/2010

Compilatore:

Rossella Lasi

N SCHEDA

SP009

rimando altre
schede:

Provincia:

UD

Comune:

Bagnaria Arsa

Località:

Specifica:

Quota slm:

20,1 m slm

**Vincoli
esistenti:**

U.R. 148

**Dati
cartografici**

CTR f. 087124Q

Coordinate UTM

x 2387130.0471

y 5083304.2268

Coordinate 2° punto

x

y

**Utilizzo del
suolo:**

Geologia:

Geomorfologia:

Oggetto:

Materiale sporadico

Tipologia:

Incerto

Denominazione:

Localizzazione:

Puntuale

Misure:

Descrizione:

Si osserva la sporadica presenza di fr. laterizi romani; rinvenuti: 1 ansa di anfora, 1 fr. di orlo bifido di Ccd, 1 attacco d'ansa in ceramica invetriata postantica; 1 parete in ceramica ingobbata e graffita; 1 fr. di selce semilavorata; 2 chiodi e 1 capocchia in ferro.

Cronologia:	età protostorica- età romana	Modalità rinvenimento:	ricognizioni di superficie 2010
Bibliografia:		Altre fonti:	

Carta delle presenze:	Tav 7 di 9		
Carta del Rischio:	Tav 7 di 9		
Linea:	Linea AV/AC Venezia - Trieste, tratta Portogruaro - Ronchi		
Tipologia tracciato:			
Progressiva tracciato:	Km 1+741 BD Raccordo merci		
Opere accessorie:			
Distanza dal tracciato:	117 m	Distanza opere accessorie:	
Rischio relativo tracciato:	medio	Rischio relativo opere accessorie:	

Data compilazione:	07/12/2010	Compilatore:	Rossella Lasi
---------------------------	------------	---------------------	---------------

N SCHEDA

SP010

rimando altre
schede:**Provincia:****Comune:** Gonars**Località:**

Fauglis

Specifica: U.R. 154**Quota slm:**

11 m slm

**Vincoli
esistenti:****Dati
cartografici**

CTR f. 087124Q

Coordinate UTM

x 2385914.5545

y 5081061.6334

Coordinate 2° punto x

y

**Utilizzo del
suolo:****Geologia:****Geomorfologia:****Oggetto:** Materiale sporadico**Tipologia:** Incerto**Denominazione:****Localizzazione:** Puntuale**Misure:****Descrizione:** Non si segnalano evidenze archeologiche significative. Il quantitativo di materiale recuperato non consente di stabilire natura e consistenza di un eventuale deposito archeologico. Le attestazioni per il periodo preistorico si limitano a 4 scarti di lavorazione in selce e un raschiatoio; inoltre si rileva la presenza di 1 cubetto pavimentale e sporadici frammenti di ceramica rinascimentale e postrinascimentale.

Cronologia:	Età protostorica	Modalità rinvenimento:	ricognizioni di superficie 2010
	Bibliografia:		
		Altre fonti:	

Carta delle presenze:	Tav 7 di 9		
Carta del Rischio:	Tav 7 di 9		
Linea:	Linea AV/AC Venezia - Trieste, tratta Portogruaro - Ronchi		
Tipologia tracciato:			
Progressiva tracciato:	Km 1+669 BP		
Opere accessorie:			
Distanza dal tracciato:	78 m	Distanza opere accessorie:	
Rischio relativo tracciato:	medio	Rischio relativo opere accessorie:	

Data compilazione: 07/12/2010 **Compilatore:** Rossella Lasi

N SCHEDA

SP011

rimando altre
schede:

Provincia:

UD

Comune:

Bagnaria Arsa

Località:

Campolonghetto

Specifica:

U.R. 157

Quota slm:

12,7 m slm

**Vincoli
esistenti:**

**Dati
cartografici**

CTR f. 087123Q

Coordinate UTM

x 2387188.6313

y 5081232.8756

Coordinate 2° punto

x

y

**Utilizzo del
suolo:**

Geologia:

Geomorfologia:

Oggetto:

Materiale sporadico

Tipologia:

Incerto

Denominazione:

Localizzazione:

Puntuale

Misure:

Descrizione:

Sporadici frammenti di industria litica (6 scarti di lavorazione) e di ceramica rinascimentale.

Cronologia:	pre-protostoria	Modalità rinvenimento:	ricognizioni di superficie 2010
Bibliografia:		Altre fonti:	

Carta delle presenze:	Tav 7 di 9		
Carta del Rischio:	Tav 7 di 9		
Linea:	Linea AV/AC Venezia - Trieste, tratta Portogruaro - Ronchi		
Tipologia tracciato:	rilevato		
Progressiva tracciato:	Km 2+945 m BD		
Opere accessorie:	AS02-L5		
Distanza dal tracciato:	90 m	Distanza opere accessorie:	245 m
Rischio relativo tracciato:	medio	Rischio relativo opere accessorie:	

Data compilazione: 07/12/2010 **Compilatore:** Rossella Lasi

N SCHEDA

SP012

rimando altre
schede:

Provincia:

UD

Comune:

Bagnaria Arsa

Località:

Campolonghetto

Specifica:

U.R. 158

Quota slm:

12 m slm

Vincoli

esistenti:

Dati

CTR f. 087123Q

cartografici

Coordinate UTM

x 2387102.567

y 5081043.8384

Coordinate 2° punto

x

y

**Utilizzo del
suolo:**

Geologia:

Geomorfologia:

Oggetto:

Materiale sporadico

Tipologia:

Incerto

Denominazione:

Localizzazione:

Puntuale

Misure:

Descrizione:

Materiali rinvenuti: 5 scarti di lavorazione in selce, di cui uno con tracce di combustione.

Cronologia:	Età protostorica	Modalità rinvenimento:	ricognizioni di superficie 2010
Bibliografia:		Altre fonti:	

Carta delle presenze:	tav 7 di 9		
Carta del Rischio:	tav 7 di 9		
Linea:	Linea AV/AC Venezia - Trieste, tratta Portogruaro - Ronchi		
Tipologia tracciato:	rilevato		
Progressiva tracciato:	Km 2+855 BD		
Opere accessorie:	AS02-L5		
Distanza dal tracciato:	86 m	Distanza opere accessorie:	164 m
Rischio relativo tracciato:	medio	Rischio relativo opere accessorie:	

Data compilazione: 07/12/2010 **Compilatore:** Rossella Lasi

N SCHEDA

SP013

rimando altre
schede:**Provincia:**

UD

Comune:

Bagnaria Arsa

Località:

Campolonghetto

Specifica:

U.R. 162

Quota slm:

13,2 m

Vincoli**esistenti:****Dati**

CTR f. 087123Q

cartografici**Coordinate UTM**

x 2388544.5601

y 5081221.7861

Coordinate 2° punto x

y

**Utilizzo del
suolo:****Geologia:****Geomorfologia:****Oggetto:**

Materiale sporadico

Tipologia:

Incerto

Denominazione:**Localizzazione:**

Puntuale

Misure:**Descrizione:**

Si rilevano: frammenti di selce (7 scarti di lavorazione, prevalentemente in selce rossa); industria litica (raschiatoio); dispersione omogenea di piccole-medie dimensioni. Il materiale preistorico è inquadrabile grosso modo tra Mesolitico e Neolitico. Nell'area nord-ovest si notano sporadici frammenti di ceramica moderna e una minore concentrazione di ciottoli.; 1 fr. di vetro.

Cronologia:	Età protostorica	Modalità rinvenimento:	ricognizioni di superficie 2010
Bibliografia:		Altre fonti:	

Carta delle presenze:	tav 7 di 9		
Carta del Rischio:	tav 7 di 9		
Linea:	Linea AV/AC Venezia - Trieste, tratta Portogruaro - Ronchi		
Tipologia tracciato:	rilevato		
Progressiva tracciato:	Km 4+306 BD Raccordo Merci		
Opere accessorie:			
Distanza dal tracciato:	0 m	Distanza opere accessorie:	> 800 m
Rischio relativo tracciato:	alto	Rischio relativo opere accessorie:	

Data compilazione:

07/12/2010

Compilatore:

Rossella Lasi

N SCHEDA

SP014 rimando altre
schede:

Provincia:

Comune: Cervignano del Friuli

Località: Casello

Specifica:

Quota slm: 6,1 m slm

**Vincoli
esistenti:**

**Dati
cartografici** CTR f. 088133Q

Coordinate UTM

x 2392600.9516 y 5075484.8918

Coordinate 2° punto x y

**Utilizzo del
suolo:**

Geologia:

Geomorfologia:

Oggetto: Materiale sporadico

Tipologia: Incerto

Denominazione:

Localizzazione: Puntuale

Misure:

Descrizione: Si segnala il rinvenimento di 2 anse di anfora, 1 parete di anfora, 1 parete in ceramica comune, 2 fr. di vetro, 1 tessera di mosaico, 1 fr. di ceramica invetriata e graffita, 5 fr. di pareti di ceramica invetriata, 1 fr. di orlo e 1 fr. di fondo di ceramica ingobbiata, 1 gancio in metallo.

Cronologia:	Età romana	Modalità rinvenimento:	ricognizioni di superficie 2010
Bibliografia:		Altre fonti:	

Carta delle presenze:	Tav 8 di 9		
Carta del Rischio:	tav 8 di 9		
Linea:	Linea AV/AC Venezia - Trieste, tratta Portogruaro - Ronchi		
Tipologia tracciato:	rilevato		
Progressiva tracciato:	Km 39+500 m		
Opere accessorie:	CA01-L4		
Distanza dal tracciato:	58 m	Distanza opere accessorie:	0 M
Rischio relativo tracciato:	medio alto	Rischio relativo opere accessorie:	medio alto

Data compilazione:	07/12/2010	Compilatore:	Rossella Lasi
---------------------------	------------	---------------------	---------------

N SCHEDA

SP015

rimando altre
schede:

Provincia:

Comune:

Cervignano del Friuli

Località:

Casello

Specifica:

Quota slm:

4,3 m slm

Vincoli

esistenti:

Dati

CTR f. 088133Q

cartografici

Coordinate UTM

x 2392792.6771

y 5075419.7875

Coordinate 2° punto

x

y

**Utilizzo del
suolo:**

Geologia:

Geomorfologia:

Oggetto:

Materiale sporadico

Tipologia:

Incerto

Denominazione:

Localizzazione:

Puntuale

Misure:

Descrizione:

Si evidenzia una rada dispersione di fr. laterizi. Rinvenimento di 1 fr. di vetro, 2 fr. di ceramica invetriata, 1 fr. di maiolica, una moneta in bronzo (sesterzio illeggibile ma verosimilmente di età imperiale; diametro 24 mm).

Cronologia:	Età romana	Modalità rinvenimento:	ricognizioni di superficie 2010
Bibliografia:		Altre fonti:	



Carta delle presenze:	tav 8 di 9		
Carta del Rischio:	tav 8 di 9		
Linea:	Linea AV/AC Venezia - Trieste, tratta Portogruaro - Ronchi		
Tipologia tracciato:	rilevato		
Progressiva tracciato:	Km 39+ 683 m		
Opere accessorie:	CA01-L4		
Distanza dal tracciato:	36 m	Distanza opere accessorie:	132 m
Rischio relativo tracciato:	medio alto	Rischio relativo opere accessorie:	medio

Data compilazione:	07/12/2010	Compilatore:	Rossella Lasi
---------------------------	------------	---------------------	---------------

Tabella riassuntiva delle presenze
archeologiche

COMMESSA	LOTTO	FASE	ENTE	TIPO DOC.	CODIFICA DOCUMENTO	PROGR.	REV.	Pag.
L346	00	R	22	TT	AH0001	001	A	1 di 14

N SCHEDA	Comune	Località	Oggetto	Tipologia	Denominazione	Cronologia
00001	Teglio Veneto	Cintello	Area di frammenti fittili e materiale vario	Insediativo		Età romana
00002	Teglio Veneto	Casali	Area di frammenti fittili e materiale vario	Insediativo		Età romana
00003	Teglio Veneto	Centro	Materiale sporadico	Funerario		Età romana
00004	Teglio Veneto	Cesiol dei Laghi	Area di frammenti fittili e materiale vario	insediativo		Età romana
00005	Teglio Veneto	Cintello	Villa/domus	Insediativo		Età romana
00006	Teglio Veneto		Area di frammenti fittili e materiale vario	Insediativo		Età romana
00007	Fossalta di Portogruaro	Gorgo	Area di frammenti fittili e materiale vario	Insediativo		Età romana
00008	Fossalta di Portogruaro	Gorgo	Area di frammenti fittili e materiale vario	Funerario		Età romana
00009	Fossalta di Portogruaro	Gorgo	Area di frammenti fittili e materiale vario	Insediativo		Età romana
00010	Fossalta di Portogruaro	Gorgo	Area di frammenti fittili e materiale vario	Funerario		Età romana
00011	Fossalta di Portogruaro	Nosedo	Area di frammenti fittili e materiale vario	Militare/difensivo		Età romana
00012	Portogruaro	Fossalat	Area di frammenti fittili e materiale vario	Insediativo		Età romana
00013	Portogruaro	Fossalat	Area di frammenti fittili e materiale vario	Insediativo		Età romana
00014	Fossalta di Portogruaro	Gorgo	Villa/domus	Residenziale		Età romana
00015	Fossalta di Portogruaro	Gorgo	Strada conservata	Viabilità/ commerciale		Età romana
00016	Fossalta di Portogruaro	Gorgo	Tomba isolata	Funerario		Età romana
00017	Fossalta di Portogruaro	Gorgo	Area di frammenti fittili e materiale vario	Insediativo		Età romana
00018	Fossalta di Portogruaro	Gorgo	Materiale sporadico	Incerto		Età romana
00019	Fossalta di Portogruaro	Gorgo	Area di frammenti fittili e materiale vario	Insediativo		Età romana
00020	Fossalta di Portogruaro	Gorgo	Area di frammenti fittili e materiale vario	Insediativo		Età romana

Tabella riassuntiva delle presenze
archeologiche

COMMESSA	LOTTO	FASE	ENTE	TIPO DOC.	CODIFICA DOCUMENTO	PROGR.	REV.	Pag.
L346	00	R	22	TT	AH0001	001	A	2 di 14

N SCHEDA	Comune	Località	Oggetto	Tipologia	Denominazione	Cronologia
00021	Fossalta di Portogruaro	Gorgo - Fratta	Area di frammenti fittili e materiale vario	Insediativo		Età romana
00022	Fossalta di Portogruaro	Fratta	Area di frammenti fittili e materiale vario	Militare/difensivo		Medioevo
00023	Fossalta di Portogruaro	Valladis - Roiate	Materiale sporadico	Incerto		Protostoria (Età Paleoveneta - V sec. a.C.)
00024	Fossalta di Portogruaro	Roiate	Area di frammenti fittili e materiale vario	Insediativo - funerario		Età romana
00025	Fossalta di Portogruaro		Area di frammenti fittili e materiale vario	Funerario		Età romana
00026	Fossalta di Portogruaro	Comugne	Area di frammenti fittili e materiale vario	Insediativo		Età romana
00027	Fossalta di Portogruaro	Sacilate	Area di frammenti fittili e materiale vario	Insediativo		Età romana
00028	Fossalta di Portogruaro	La Colombera	Area di frammenti fittili e materiale vario	Funerario		Età romana
00029	Fossalta di Portogruaro		Materiale sporadico	Culturale - Votivo		Protostoria (Età Paleoveneta - VI - V sec. a.C.)
00030	Fossalta di Portogruaro	Centro	Area di frammenti fittili e materiale vario	Militare/difensivo		Età romana
00031	Fossalta di Portogruaro	Alvisopoli	Area di frammenti fittili e materiale vario	Insediativo		Età romana
00032	Ronchis	Fraforeano	Materiale sporadico	Incerto		Preistoria (Età del Bronzo Recente)
00033	Ronchis		Fornace	Produttivo		Età romana (fine del I sec. a.C. - I sec. d.C.)
00034	Da Ronchis a San Giorgio di Nogaro		Strada romana	Viabilità/ commerciale	Via Annia	Età romana
00034,1	Palazzolo dello Stella	Isola Augusta	Strada conservata	Viabilità/ commerciale	Via Annia	Età romana
00034,2	Muzzana del Turgnano	Casa Tonin	Strada conservata	Viabilità/ commerciale	Via Annia	Età romana
00034,3	Muzzana del Turgnano	Casa Bianca	Strada conservata	Viabilità/ commerciale	Via Annia	Età romana
00034,4	Muzzana del Turgnano	Elti Zignoni	Strada conservata	Viabilità/ commerciale	Via Annia	Età romana
00034,5	San Giorgio di Nogaro	Chiarisacco	Strada conservata	Viabilità/ commerciale	Via Annia	Età romana

Tabella riassuntiva delle presenze
archeologiche

COMMESSA	LOTTO	FASE	ENTE	TIPO DOC.	CODIFICA DOCUMENTO	PROGR.	REV.	Pag.
L346	00	R	22	TT	AH0001	001	A	3 di 14

N SCHEDA	Comune	Località	Oggetto	Tipologia	Denominazione	Cronologia
00034,6	Torviscosa	Malisana	Strada conservata		Via Annia	Età romana
00035	Ronchis	Fraforeano	Ponte	Viabilità/ commerciale		Età romana
00036	Ronchis	Fraforeano	Area di frammenti fittili e materiale vario	Residenziale		Età romana
00037	Ronchis	Ronchis	Struttura muraria	Incerto		Età romana
00038	Ronchis	Modeano	Necropoli	Funerario		Età romana (altoimperiale)
00039	Ronchis	Modeano, Infant	Area di frammenti fittili e materiale vario	Residenziale		Età romana (secc. I-II d.C.)
00040	Ronchis	Modeano, Infant	Necropoli	Funerario		Età romana (secc. I-II d.C.)
00041	Teor	Modeano	Villa/domus	Residenziale		Età romana
00042	Ronchis	Infan Ultin	Necropoli	Funerario		Età romana
00043	Ronchis- Teor- Palazzolo dello Stella		Toponimo		Varamus	Età protostorica
00044	Teor		Materiale sporadico	Culturale		Età protostorica (continuità d'uso fino al II sec. d.C.)
00045	Teor		Area di frammenti fittili e materiale vario	Residenziale		Preistoria tra III e inizio II millennio a.C.
00046	Teor	Campomolle	Villa/domus	Residenziale		Età romana
00047	Teor		Sistemazione agraria	Agricolo		Età romana
00048	Teor	Campomolle	Materiale sporadico	Incerto		Età protostorica
00049	Ronchis		Necropoli	Funerario		Età romana
00050	Teor	Campomolle	Villa/domus	Residenziale		Età romana (secc. I a.C.-I d.C.)
00051	Teor	Rivarotta	Strada supposta	Viabilità/commerci ale		Età romana
00051,1	Teor	Modeano	Strada conservata	Viabilità/commerci ale		Età romana
00051,2	Teor	Casa Pedrina	Strada conservata	Viabilità/commerci ale		Età romana
00051,3	Teor	Chiarmacis	Strada conservata	Viabilità/commerci ale		Età romana
00052	Torviscosa	Chiarmacis	Struttura muraria	Produttivo		Età romana (sec. metà del I a.C. - fine I d.C.)
00053	Teor	Casali Pedrina	Fornace	Produttivo		Età romana
00054	Teor	Rivarotta	Necropoli	Funerario		Età romana (sec. metà del I a.C. - fine I. d.C.)
00055	Teor	Rivarotta	Fornace	Produttivo		Età romana (secc. I a.C.-V d.C.)

STUDIO ARCHEOLOGICO

 Tabella riassuntiva delle presenze
 archeologiche

COMMESSA	LOTTO	FASE	ENTE	TIPO DOC.	CODIFICA DOCUMENTO	PROGR.	REV.	Pag.
L346	00	R	22	TT	AH0001	001	A	4 di 14

N SCHEDA	Comune	Località	Oggetto	Tipologia	Denominazione	Cronologia
00056	Teor	Rivarotta	Area di frammenti fittili e materiale vario	Incerto		Età romana
00057	Teor	Driolassa	Area di frammenti fittili e materiale vario	Incerto		Età romana
00058	Teor	Rivarotta	Area di frammenti fittili e materiale vario	Incerto		Età romana
00059	Teor	Casa Pedrina	Materiale sporadico	Incerto		Preistoria (Neolitico)
00060	Teor	Rivarotta	Area di frammenti fittili e materiale vario	Incerto		Età romana
00061	Teor	Rivarotta	Area di frammenti fittili e materiale vario	Incerto		Preistoria (Neolitico)
00062	Teor	Rivarotta	Villa/domus	Residenziale		Età romana (sec metà del I a.C. - fine del I d.C.)
00063	Palazzolo dello Stella	Tenuta Roncat	Materiale sporadico	Incerto		Preistoria (Neolitico)
00064	Palazzolo dello Stella		Struttura muraria	Produttivo		Età romana (seconda metà del I sec. a.C. - fine del I sec. d.C.)
00065	Teor	Vedret	Toponimo		Silvae in Vetreto	Medioevo
00066	Teor		Toponimo		Canale Cragno	Medioevo
00067	Teor		paleoalveo		Varamus	Preistoria
00068	Teor	Vedret	Villa/domus	Residenziale		Età romana (seconda metà del I sec. a.C. - fine del I sec. d.C.)
00069	Palazzolo dello Stella	Casali Todone	Area di frammenti fittili e materiale vario	Incerto		Età romana (repubblicana-medioimperiale)
00070	Palazzolo dello Stella	Isola Augusta	Area di frammenti fittili e materiale vario	Incerto		Età romana
00071	Palazzolo dello Stella		Materiale sporadico	Incerto		Preistoria (Neolitico)
00072	Palazzolo dello Stella	Isola	Materiale sporadico	Incerto		Preistoria
00073	Palazzolo dello Stella		Abitato	Residenziale		Età protostorica (età del Ferro IX-V sec. a.C. ca.)
00074	Palazzolo dello Stella		Toponimo	Idronimo	fiume Stella/Anaxum	Età protostorica
00075	Palazzolo dello Stella	Fiume Stella	Ponte	Viabilità/commerci ale	Ponte sulla via Annia	Età romana

Tabella riassuntiva delle presenze
archeologiche

COMMESSA	LOTTO	FASE	ENTE	TIPO DOC.	CODIFICA DOCUMENTO	PROGR.	REV.	Pag.
L346	00	R	22	TT	AH0001	001	A	5 di 14

N SCHEDA	Comune	Località	Oggetto	Tipologia	Denominazione	Cronologia
00076	Palazzolo dello Stella - Precenicco	Palazzolo/fiume Stella	Struttura portuale	Viabilità/commerciale		Età romana (I sec. a.C. - I sec. d.C.)
00077	Palazzolo dello Stella		Materiale sporadico	Incerto		Preistoria
00078	Palazzolo dello Stella	Palazzolo dello Stella	Materiale sporadico	Residenziale		Età romana (fino all'età altomedievale)
00079	Palazzolo della Stella		Abitato	Residenziale		Preistoria (Età neolitica)
00080	Teor	Rivarotta	Toponimo		Rivarotta	Medioevo
00081	Palazzolo dello Stella		Struttura muraria	Incerto		Preistoria
00082	Torviscosa	Chiarmacis	Toponimo		Chiarmacis	Medioevo
00083	Pocenia	Fore Piere	Area di frammenti fittili e materiale vario	Incerto		Età romana
00084	Teor	Driolassa	Area di frammenti fittili e materiale vario	Residenziale		Età romana (secc. I a.C.-I d.C.)
00085	Pocenia	Casali Stroppoli	Area di frammenti fittili e materiale vario	Incerto		Età romana
00086	Pocenia		Struttura muraria	Incerto		Età protostorica
00087	Pocenia		Struttura muraria - area di materiali fittili	Residenziale		Età romana (secc. I a.C.-I d.C.)
00088	Pocenia	Casali Michieli	Necropoli	Funerario		Età romana (secc. I-II d.C.)
00089	Muzzana del Turgnano	Da Muzzana del Turgnano a Rivignano	Strada supposta	Viabilità/commerciale		Età romana
00090	Pocenia		Strada conservata	Viabilità/commerciale		Età romana
00091	Pocenia		Strada conservata	Viabilità/commerciale		Età romana
00089,3	Pocenia	La Pietra Palomba	Strada conservata	Viabilità/commerciale		Età romana
00090	Muzzana del Turgnano	Roggia Cornar	Area di frammenti fittili e materiale vario	Incerto		Preistoria (Neolitico antico)
00091	Muzzana del Turgnano	Muzzana del Turgnano	Abitato	Residenziale		Preistoria
00092	Muzzana del Turgnano	Muzzana del Turgnano	Area di frammenti fittili e materiale vario	Viabilità/commerciale		età romana
00093	Muzzana del Turgnano	Muzzana del Turgnano	Abitato	Incerto		Età romana (secc. I a.C./I d.C.)
00094	Muzzana del Turgnano		Area di frammenti fittili e materiale vario	Incerto		Preistoria (Neolitico antico)
00095	Muzzana del Turgnano	Roggia Cornar	Area di frammenti fittili e materiale vario	Incerto		Preistoria (Neolitico antico)

STUDIO ARCHEOLOGICO

Tabella riassuntiva delle presenze
archeologiche

COMMESSA	LOTTO	FASE	ENTE	TIPO DOC.	CODIFICA DOCUMENTO	PROGR.	REV.	Pag.
L346	00	R	22	TT	AH0001	001	A	6 di 14

N SCHEDA	Comune	Località	Oggetto	Tipologia	Denominazione	Cronologia
00096	Muzzana del Turgnano		Area di frammenti fittili e materiale vario	Incerto		Preistoria (Neolitico antico)
00097	Muzzana del Turgnano	Levada Grande	Banco di anfore	Produttivo		Età romana repubblicana
00098	Muzzana del Turgnano	Campeggio	Villa/domus	Residenziale		Età romana (repubblicana-tardoimperiale)
00099	Muzzana del Turgnano	Casa Bianca	Area di frammenti fittili e materiale vario	Incerto		Preistoria (Neolitico)
00100	Muzzana del Turgnano	Stroppagallo	Area di frammenti fittili e materiale vario	Incerto		Preistoria (Mesolitico recente)
00101	Muzzana del Turgnano	Roggia Revonchio	Area di frammenti fittili e materiale vario	Incerto		Preistoria (Neolitico antico)
00102	Muzzana del Turgnano	La Favorita	Area di frammenti fittili e materiale vario	Incerto		Preistoria (Neolitico antico)
00103	Muzzana del Turgnano	La Favorita	Area di frammenti fittili e materiale vario	Incerto		Preistoria (Neolitico antico)
00104	Muzzana del Turgnano	Casa Stroppagallo	Area di frammenti fittili e materiale vario	Residenziale		Età romana (repubblicana-tardoimperiale)
00105	Muzzana del Turgnano	Casali Franceschinis	Area di frammenti fittili e materiale vario	Residenziale		Età romana (seconda metà del I sec. a.C - II sec. d.C.)
00106	Pocenia	Stroppagallo	Area di frammenti fittili e materiale vario	Residenziale		Età romana (sec. I a.C.-I d.C.)
00107	Muzzana del Turgnano	Casali Franceschinis	Area di frammenti fittili e materiale vario	Incerto		Preistoria (Neolitico)
00108	Pocenia	Roveredo	Area di frammenti fittili e materiale vario	Residenziale/produttivo		Età romana (I sec. a.C.-III sec. d.C.)
00109	Pocenia	Paradiso	Materiale sporadico	Incerto		Protostoria (Età del Bronzo Finale)
00110	Pocenia	Paradiso	Materiale sporadico			Preistoria
00111	Latisana	Crosere	Area di frammenti fittili e materiale vario	Residenziale		Età romana
00112	Porpetto	Pampaluna-Boscat, fiume Zellina	Materiale sporadico			Preistoria
00113	San Giorgio di Nogaro	Pampaluna	Area di frammenti fittili e materiale vario	Insediativa		Età romana
00114	San Giorgio di Nogaro	Zellina - Mas dal Bosco	Area di frammenti fittili e materiale vario	Incerto		Preistoria (Eneolitico - Bronzo Antico)
00115	San Giorgio di Nogaro	Zellina	Area di frammenti fittili e materiale vario	Incerto		Età romana
00116	San Giorgio di Nogaro	Zellina	Area di frammenti fittili e materiale vario	Residenziale		Età romana
00117	San Giorgio di Nogaro	Zellina	Struttura muraria	Incerto		Età romana

Tabella riassuntiva delle presenze
 archeologiche

COMMESSA	LOTTO	FASE	ENTE	TIPO DOC.	CODIFICA DOCUMENTO	PROGR.	REV.	Pag.
L346	00	R	22	TT	AH0001	001	A	7 di 14

N SCHEDA	Comune	Località	Oggetto	Tipologia	Denominazione	Cronologia
00118	San Giorgio di Nogaro	Zellina	Necropoli	Funerario		Età romana (II sec. a.C. e il VI-VII sec. d.C.)
00119	San Giorgio di Nogaro	Zellina	Miliare	Viabilità/commerciale		Età romana (dal 313 d.C.)
00120	San Giorgio di Nogaro	Zellina	Area di frammenti fittili e materiale vario	Incerto		Età romana
00121	Carlino	Casa Levaduzza	Area di frammenti fittili e materiale vario	Residenziale		Età romana (altoimperiale)
00122	San Giorgio di Nogaro	Zellina	Area di frammenti fittili e materiale vario	Funerario		Età romana
00123	San Giorgio di Nogaro	Zellina	Area di frammenti fittili e materiale vario	Incerto		Preistoria (età mesolitica/età protostorica)
00124	San Giorgio di Nogaro	San Giorgio di Nogaro	Area di frammenti fittili e materiale vario	Incerto		Età romana
00125	San Giorgio di Nogaro	San Giorgio di Nogaro	Chiesa/Oratorio/Monastero	Culturale	Chiesa (Vecchia) della Madonna Addolorata	Età tardoantica
00126	San Giorgio di Nogaro	San Giorgio di Nogaro	Struttura muraria	Incerto		Età romana/altomedievale
00127	San Giorgio di Nogaro		Materiale sporadico	Incerto		Protostoria (Dal Bronzo Finale alla seconda Età del Ferro)
00128	San Giorgio di Nogaro	San Giorgio di Nogaro	Struttura muraria	Produttivo		Età romana
00129	San Giorgio di Nogaro	San Giorgio di Nogaro	Area di frammenti fittili e materiale vario	Incerto		Età romana
00130	San Giorgio di Nogaro	Pampaluna	Area di frammenti fittili e materiale vario	Insediativo		Età romana
00131	San Giorgio di Nogaro	Fontanive	Area di frammenti fittili e materiale vario	Incerto		Preistoria
00132	Porpetto	Zona a sud dell'abitato	Ripostiglio			Età protostorica
00133	San Giorgio di Nogaro	Bosco Sgobitta	Area di frammenti fittili e materiale vario	Incerto		Preistoria (Epigravettiano finale/Mesolitico antico)
00134	Porpetto	Porpetto	Abitato	Residenziale		Età protostorica (media e recente età del Bronzo)
00135	Porpetto	Braide	Ripostiglio			Protostoria (Età del Bronzo Finale)

STUDIO ARCHEOLOGICO

Tabella riassuntiva delle presenze
archeologiche

COMMESSA	LOTTO	FASE	ENTE	TIPO DOC.	CODIFICA DOCUMENTO	PROGR.	REV.	Pag.
L346	00	R	22	TT	AH0001	001	A	8 di 14

N SCHEDA	Comune	Località	Oggetto	Tipologia	Denominazione	Cronologia
00136	Porpetto	Castello	Materiale sporadico	Incerto		Età romana
00137	Porpetto	Castello	Ripostiglio			Età protostorica
00138	Torviscosa	Case Savoiano	Materiale sporadico	Incerto		Età romana
00139	Torviscosa	Malisana	Struttura muraria	Incerto		Età romana
00140	Torviscosa	Malisana	Area di frammenti fittili e materiale vario	Residenziale		Età romana
00141	Torviscosa	Malisana	Acquedotto interrato	Civico/pubblico		Età romana
00142	Torviscosa	Cave	Materiale sporadico	Funerario		Età protostorica
00143	Torviscosa		Materiale sporadico			Preistoria
00144	Bagnaria Arsa	Castions delle Mura	Struttura muraria	Incerto		Età romana
00145	Bagnaria Arsa	Castions delle Mura	Villa/domus	Residenziale		Dall'età protostorica all'età romana
00146	Bagnaria Arsa	Castions delle Mura	Abitato	Residenziale		Età protostorica
00147	Bagnaria Arsa	Castions delle Mura	Area di frammenti fittili e materiale vario	Residenziale		Età romana
00148	Torviscosa	Tre Ponti	Area di frammenti fittili e materiale vario	Residenziale		Protostoria (Età del Bronzo Finale)
00149	Torviscosa	Ponte delle Portelle	Area di frammenti fittili e materiale vario	Incerto		Età romana
00150	Gonars	a sud-ovest di Ontagnano	Area di frammenti fittili e materiale vario	Incerto		Età romana
00151	Gonars	Ontagnano	Area di frammenti fittili e materiale vario	Incerto		Età romana
00152	Gonars	Ontagnano	Materiale sporadico	Incerto		Preistoria
00153	Gonars	Ontagnano	Toponimo		Ontagnano	Età romana
00154	Gonars	Ontagnano	Necropoli	Funerario		Età romana altoimperiale
00155	Da Fauglis - Ontagnano ad Aquileia		Strada supposta	Viabilità/commerciale	Via Postumia	Età romana
00155,1	Bagnaria Arsa	Sevegliano	Strada conservata	Viabilità/commerciale	via Postumia	Età romana
00155,2	Bagnaria Arsa	Sevegliano	Strada conservata	Viabilità/commerciale	via Postumia	Età romana
00155,3	Bagnaria Arsa	I Casali	Strada conservata	Viabilità/commerciale	Via per il Norico / Via Postumia	Età romana (II sec. a.C.)
00155,4	Cervignano del Friuli	Strassoldo	Strada conservata	Viabilità/commerciale	via Postumia	Età romana
00155,5	Cervignano del Friuli	Case Bernardis	Strada conservata	Viabilità/commerciale	via Postumia	Età romana
00155,6	Terzo d'Aquileia	Case Gortani	Strada conservata	Viabilità/commerciale	via Postumia	Età romana

Tabella riassuntiva delle presenze
 archeologiche

COMMESSA	LOTTO	FASE	ENTE	TIPO DOC.	CODIFICA DOCUMENTO	PROGR.	REV.	Pag.
L346	00	R	22	TT	AH0001	001	A	9 di 14

N SCHEDA	Comune	Località	Oggetto	Tipologia	Denominazione	Cronologia
00155,7	Terzo d'Aquileia	Scodovacca	Strada conservata	Viabilità/commerciale	via Postumia	
00155,8	Terzo d'Aquileia		Strada conservata	Viabilità/commerciale	via Postumia	Età romana
00156	Gonars	Ontagnano	Materiale sporadico	Incerto		
00157	Bagnaria Arsa	Bagnaria Arsa	Area di frammenti fittili e materiale vario	Incerto		Età romana (I-IV sec. d.C.)
00158	Bagnaria Arsa	Bagnaria Arsa	Necropoli	Funerario		Medioevo (VII sec. d.C.)
00159	Gonars	Ontagnano	Area di frammenti fittili e materiale vario	Incerto		Età romana
00160	Gonars	Ontagnano	Area di frammenti fittili e materiale vario	Incerto		Età romana
00161	Palmanova		Area di frammenti fittili e materiale vario	Incerto		Età romana
00162	Sevegliano	(incrocio con Postumia) verso Nord)	Strada supposta	Viabilità/commerciale	Via Iulia Augusta	Età romana
00162,1	Palmanova		Strada conservata	Viabilità/commerciale	Via Iulia Augusta	Età romana
00162,2	Bagnaria Arsa	Sevegliano	Strada conservata	Viabilità/commerciale	via Postumia	Età romana
00163	Palmanova	Palmanova	Area di frammenti fittili e materiale vario	Incerto		Preistoria
00164	Gonars	Fauglis	Area di frammenti fittili e materiale vario	Incerto		Età romana
00165	Gonars	Fauglis	Area di frammenti fittili e materiale vario	Residenziale		Preistoria (mesolitico?)
00166	Gonars		Asse centuriale	Incerto		Età romana
00167	Gonars		Strada conservata	Viabilità/commerciale		Età romana
00168	Bagnaria Arsa	Cimitero	Area di frammenti fittili e materiale vario	Insediativo		Età romana
00169	Gonars	Naròns di Ontagnano	Abitato	Residenziale		Età romana (I-IV d.C.)
00170	Bagnaria Arsa	Sevegliano	Area di frammenti fittili e materiale vario	Incerto		Età romana
00171	Bagnaria Arsa	Sevegliano	Area sacra/tempio	Culturale		Età romana (età repubblicana-età tardoimperiale)
00172	Bagnaria Arsa	Sevegliano	Banco di anfore	Bonifica/drenaggio		Età romana (metà del I sec. a.C.)
00173	Bagnaria Arsa	Sevegliano	Necropoli	Funerario		Età romana

STUDIO ARCHEOLOGICO

Tabella riassuntiva delle presenze
archeologiche

COMMESSA	LOTTO	FASE	ENTE	TIPO DOC.	CODIFICA DOCUMENTO	PROGR.	REV.	Pag.
L346	00	R	22	TT	AH0001	001	A	10 di 14

N SCHEDA	Comune	Località	Oggetto	Tipologia	Denominazione	Cronologia
00174	Bagnaria Arsa	Sevegliano	Area di frammenti fittili e materiale vario	Incerto		Età romana (età tardorepubblicana-età tardoimperiale)
00175	Bagnaria Arsa	Sevegliano	Toponimo		Sevegliano	Età romana
00176	Bagnaria Arsa	Sevegliano	Area di frammenti fittili e materiale vario	Incerto		Età romana
00177	Bagnaria Arsa	Privano	Area di frammenti fittili e materiale vario	Residenziale		Età romana (I sec. a.C.- I sec. d.C.)
00178	Bagnaria Arsa	Privano	Toponimo		Privano	Età romana
00179	Bagnaria Arsa	Privano	Area di frammenti fittili e materiale vario	Produttivo		Età romana - XVI sec.d.C.?
00180	Bagnaria Arsa	Sevegliano	Area di frammenti fittili e materiale vario	Incerto		Età romana
00181	Bagnaria Arsa	Sevegliano	Area di frammenti fittili e materiale vario	Residenziale		Età romana
00182	Bagnaria Arsa		Toponimo		Bagnaria	Età romana
00183	Bagnaria Arsa	Massile	Necropoli	Funerario		Età romana (altoimperiale- medioimperiale)
00184	Bagnaria Arsa	Sevegliano	Area di frammenti fittili e materiale vario	Incerto		Età romana (I sec. a.C. -I sec. d.C.)
00185	Bagnaria Arsa	Privano – Campagne Badino	Struttura muraria - Area di frammenti fittili e materiale archeologico vario	Produttivo		Età romana (I sec. a.C.- III d.C.)
00186	Bagnaria Arsa	Pascolet	Area di frammenti fittili e materiale vario	Incerto		Età romana (I periodo di occ. tra il I sec. a.C. e il I d.C / Il periodo di occ. prima metà del III sec. d.C.)
00187	Bagnaria Arsa	Case Dolso	Necropoli	Funerario		Età romana (tra la fine del II d.C. fino al IV sec.d.C.)
00188	Bagnaria Arsa	Campolongo etto	Area di frammenti fittili e materiale vario	Incerto		Età romana
00189	Bagnaria Arsa	Pustot	Area di frammenti fittili e materiale vario	Incerto		Età romana (fra la fine del I sec. a.C. e il I d.C.)
00190	Bagnaria Arsa	Campolongo etto	Materiale sporadico	Incerto		Età romana
00191	Bagnaria Arsa	Campolongo etto	Area di frammenti fittili e materiale vario	Incerto		Età romana

Tabella riassuntiva delle presenze
archeologiche

COMMESSA	LOTTO	FASE	ENTE	TIPO DOC.	CODIFICA DOCUMENTO	PROGR.	REV.	Pag.
L346	00	R	22	TT	AH0001	001	A	11 di 14

N SCHEDA	Comune	Località	Oggetto	Tipologia	Denominazione	Cronologia
00192	Bagnaria Arsa	Campolongo hetto	Struttura muraria	Incerto		Medioevo
00193	Bagnaria Arsa	Mulinut di San Gallo	Area di frammenti fittili e materiale vario	Incerto		Preistoria
00194	Cervignano del Friuli	Strassoldo	Fornace	Produttivo		Età romana (età repubblicana- altoimperiale)
00195	Cervignano del Friuli	Strassoldo/S an Gallo	Area sacra/tempio	Culturale		Età romana
00196	Cervignano del Friuli	Strassoldo	Necropoli	Funerario		Età romana
00197	Cervignano del Friuli	Muscoli	Area di frammenti fittili e materiale vario	Incerto		Età romana
00198	Cervignano del Friuli	Muscoli	Area di frammenti fittili e materiale vario	Incerto		Età romana
00199	Cervignano del Friuli	Muscoli	Ripostiglio	Incerto		Età protostorica (XIII- XII sec. a.C.)
00200	Cervignano- Torviscosa	Tre Ponti	Abitato	Residenziale		Età protostorica (età del Bronzo finale- prima età del Ferro)
00201	Cervignano	Centro urbano	Struttura muraria			Età tardoantica (VI sec. d.C.)
00202	Cervignano del Friuli	Cervignano del Friuli	Abitato	Residenziale		Protostoria (età del Bronzo Recente)
00203	Cervignano del Friuli	Case Gortani	Monumento funerario	Funerario		Età romana (alto e medio imperiale)
00204	Cervignano del Friuli	Case Gortani	Necropoli	Funerario		Età romana
00205	Terzo d'Aquileia		Strada conservata	Viabilità/commerci ale	diverticolo della via Postumia	Età romana
00206	Terzo D'Aquileia		Chiesa/Oratorio/Monast ero	Culturale	Chiesa di San Martino	Medioevo
00207	Terzo d'Aquileia	Terzo d'Aquileia	Toponimo	Viabilità/commerci ale	Terzo d'Aquileia	Età romana
00208	Terzo d'Aquileia		Strada conservata	Viabilità/commerci ale		Età romana (età repubblicana - alto imperiale)
00209	Terzo d'Aquileia		Necropoli	Funerario		Età romana (età repubblicana - alto imperiale)
00210	Terzo d'Aquileia		Strada conservata	Viabilità/commerci ale		Età romana
00211	Terzo d'Aquileia		Fornace	Produttivo		Età romana

STUDIO ARCHEOLOGICO

Tabella riassuntiva delle presenze
archeologiche

COMMESSA	LOTTO	FASE	ENTE	TIPO DOC.	CODIFICA DOCUMENTO	PROGR.	REV.	Pag.
L346	00	R	22	TT	AH0001	001	A	12 di 14

N SCHEDA	Comune	Località	Oggetto	Tipologia	Denominazione	Cronologia
00212	Cervignano del Friuli	Scodovacca	Area di frammenti fittili e materiale vario	Funerario		Età romana
00213	Terzo d'Aquileia, Cervignano del Friuli, Ruda		Strada supposta	Viabilità/commerciale	Via Gemina?	Età romana
00213,1	Cervignano del Friuli	Scodovacca	Strada conservata	Viabilità/commerciale	strada Aquileia-Norico	Età romana
00213,2	Ruda	La Fredda	Strada conservata	Viabilità/commerciale	Strada che univa Aquileia a Forum Iulii (Cividale)	Età romana
214	Terzo d'Aquileia	Scodovacca in direzione di Perteole	Acquedotto elevato	Civico/pubblico	Muro Gemino o Muringian	Età romana
215	Terzo d'Aquileia	Scodovacca	Toponimo		Muro Gemino	Età romana
00216	Cervignano del Friuli	Freda di Sotto	Area di frammenti fittili e materiale vario	Incerto		Età romana
00217	Cervignano del Friuli		Necropoli	Funerario		Età romana
00218	Cervignano del Friuli	Scodovacca	Area di frammenti fittili e materiale vario			Età romana (repubblicana)
00219	Cervignano	Scodovacca	Materiale sporadico			Età protostorica
00220	Cervignano del Friuli	Scodovacca	Acquedotto interrato	Civico/pubblico		Età romana
00221	Ruda	Viui	Materiale sporadico			Età romana
00222	Cervignano del Friuli	Scodovacca	Area di frammenti fittili e materiale vario (necropoli e strada?)	Funerario/viabilità		Età romana (età repubblicana-età tardoimperiale)
00223	Cervignano del Friuli	Colombara di Scodovacca	Fornace?	Produttivo		Età romana
00224	Ruda	La Fredda	Acquedotto interrato	Civico/pubblico	Muro Gemini	Età romana
00225	Ruda	San Nicolò di Ruda	Chiesa/Oratorio/Monastero	Culturale	Chiesa di San Nicolò	Medioevo
00226	Aquileia	San Zili	Necropoli	Funerario		Età romana
00227	Aquileia	Sant'Egidio	Materiale sporadico	Funerario		Età romana (alto imperiale)
00228	Aquileia	Sant'Egidio	Materiale sporadico	Funerario		Età romana (150 d.C. - 199 d.C.)
00229	Aquileia	Sant'Egidio	Necropoli	Funerario		Età romana

STUDIO ARCHEOLOGICO

Tabella riassuntiva delle presenze
archeologiche

COMMESSA	LOTTO	FASE	ENTE	TIPO DOC.	CODIFICA DOCUMENTO	PROGR.	REV.	Pag.
L346	00	R	22	TT	AH0001	001	A	13 di 14

N SCHEDA	Comune	Località	Oggetto	Tipologia	Denominazione	Cronologia
00230	Turriaco		Tomba isolata	Funerario		Età romana
00231	Turriaco	Casoni - Roncon, Fondo Cosolo	Necropoli	Funerario		Età romana
00232	Turriaco		Tomba isolata	Funerario		Età romana
00233	Fossalta di Portogruaro, Teglio Veneto	Fossalta di Portogruaro, Alvisopoli, Teglio Veneto	Strada romana	Viabilità/commerci ale	Strada delle Pars	Età romana
S001	Muzzana del Turgnano	Casali Francischini	Area di frammenti fittili e materiale vario	Incerto		età pre- protostorica/Età romana
S002	Muzzana del Turgnano	Casali Francischini	Area di frammenti fittili e materiale vario	Incerto		età romana
S003	San Giorgio di Nogaro	Pampaluna	Area di frammenti fittili e materiale vario	Incerto		Età romana
S004	Cervignano del Friuli	Tre Ponti	Area di frammenti fittili e materiale vario	Incerto		Età protostorica
SP001	Fossalta	Frattina	Materiale sporadico	Incerto		Età romana
SP002	Fossalta	Frattina	Materiale sporadico	Incerto		Età romana
SP003	Ronchis	Modeano	Materiale sporadico	Incerto		Età romana
SP004	Teor	Rivarotta	Materiale sporadico	Incerto		Età romana
SP005	Porpetto	La Foredana	Materiale sporadico	Incerto		Età pre-protostorica
SP006	Porpetto	La Foredana	Materiale sporadico	Incerto		Età pre-protostorica- età romana
SP007	Gonars	Fauglis	Materiale sporadico	Incerto		Età pre-protostorica- età romana
SP008	Bagnaria Arsa		Materiale sporadico	Incerto		Medioevo
SP009	Bagnaria Arsa		Materiale sporadico	Incerto		Età pre-protostorica- età romana
SP010	Gonars	Fauglis	Materiale sporadico	Incerto		Età pre-protostorica

STUDIO ARCHEOLOGICO

**Tabella riassuntiva delle presenze
archeologiche**

COMMESSA	LOTTO	FASE	ENTE	TIPO DOC.	CODIFICA DOCUMENTO	PROGR.	REV.	Pag.
L346	00	R	22	TT	AH0001	001	A	14 di 14

N SCHEDA	Comune	Località	Oggetto	Tipologia	Denominazione	Cronologia
SP011	Bagnaria Arsa	Campolongh etto	Materiale sporadico	Incerto		Età pre-protostorica
SP012	Bagnaria Arsa	Campolongh etto	Materiale sporadico	Incerto		Età pre-protostorica
SP013	Bagnaria Arsa	Campolongh etto	Materiale sporadico	Incerto		Età pre-protostorica
SP014	Cervignano del Friuli	Casello	Materiale sporadico	Incerto		Età romana
SP015	Cervignano del Friuli	Casello	Materiale sporadico	Incerto		Età romana