



Vista dalla S.P. 80 in corrispondenza del Viadotto sul Fiume Corno - Km 27+600

Post operam



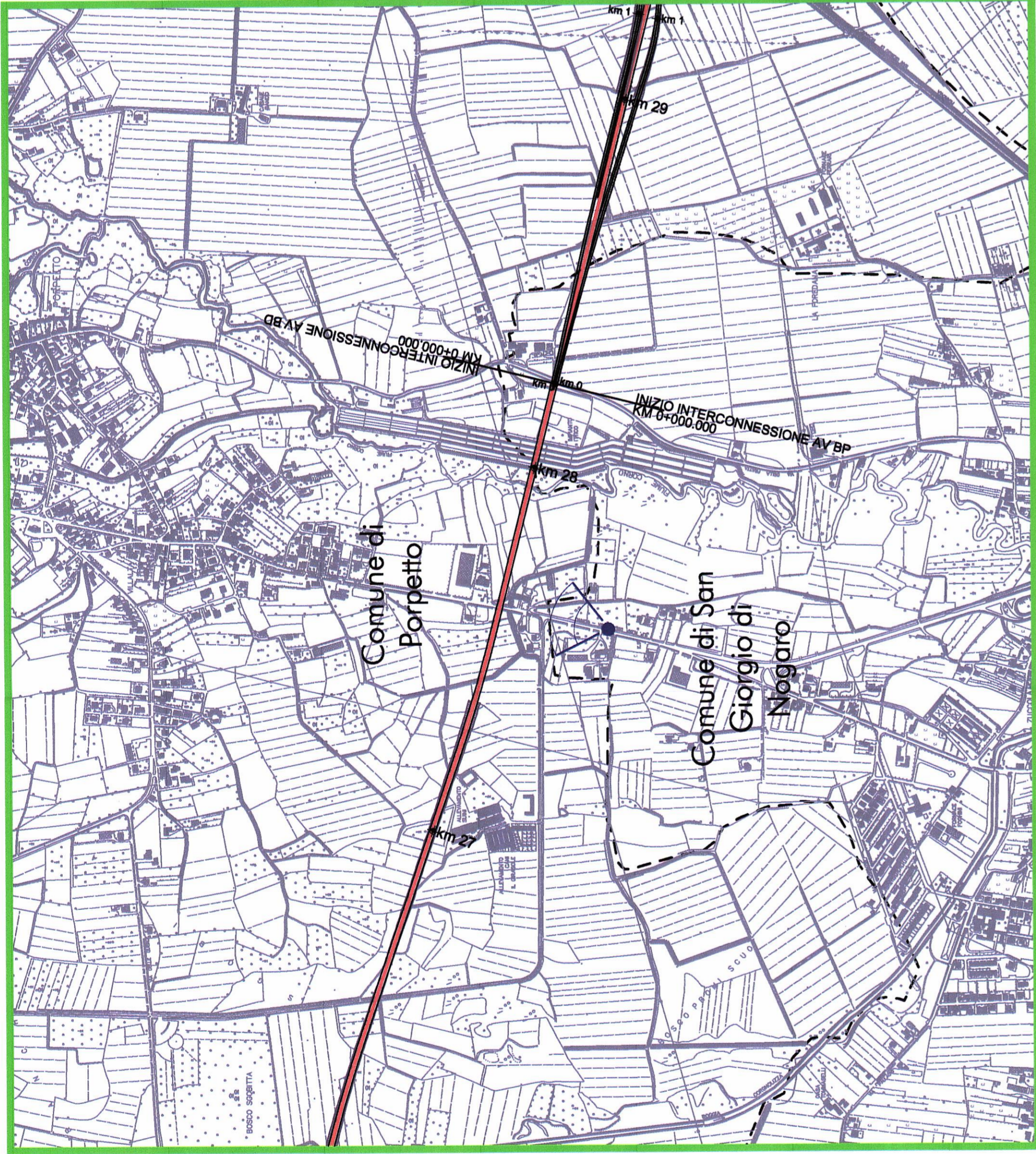
Vista dalla S.P. 80 in corrispondenza del Viadotto sul Fiume Corno - Km 27+600

Post mitigazione (barriera bianca)




Vista dalla S.P. 80 in corrispondenza del Viadotto sul Fiume Corno - Km 27+600

Post mitigazione (barriera verde)



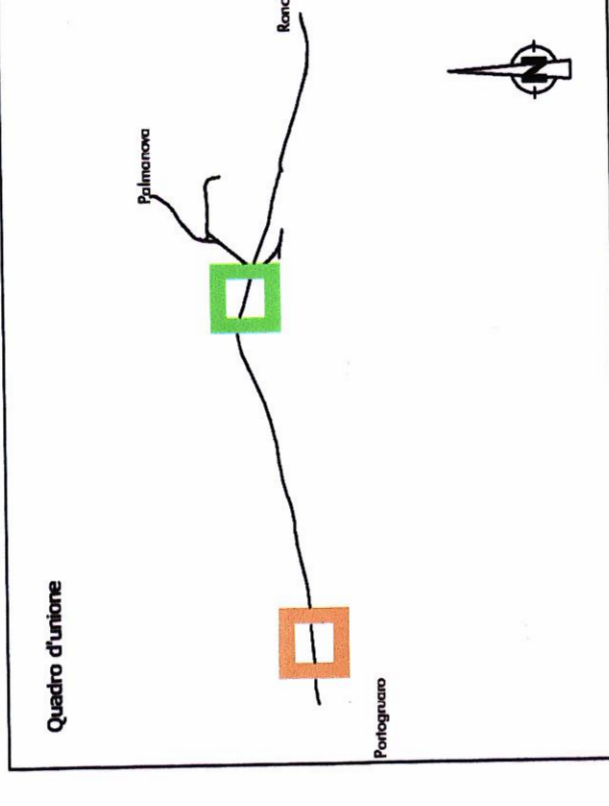
Ubicazione del punto di vista fotografico

Scala 1:10,000



Vista dalla S.P. 80 in corrispondenza del Viadotto sul Fiume Corno - Km 27+600

Ante operam



COMMITTENTE



PROGETTAZIONE



U.O.: AMBIENTE E ARCHEOLOGIA

PROGETTO PRELIMINARE
NUOVA LINEA AV/AC VENEZIA - TRIESTE
TRATTA PORTOGRUARO - RONCHI DEI LEGIONARI

STUDIO DI IMPATTO AMBIENTALE
QUADRO DI RIFERIMENTO AMBIENTALE
RENDERING DI INSERIMENTO AMBIENTALE

Tav. n.2/2

SCALA:

COMMESSA LOTTO FASE ENTE TIPO DOC. OPERADISCIPLINA PROG. REV.

L346 00 R 22 NZ SIA000A 002 A

Revis.	Descrizione	Redatto	Data	Verificato	Data	Approvato	Data	AutORIZZATO	Data
A	EMISSIONE ESECUTIVA	F. Venem S. Marcon	Novembre 2010	G. Zucchi V. Anelli	Novembre 2010	[Signature]	Novembre 2010	Alarico	Novembre 2010

File: L3460R22NZSIA000A002A.dwg

n.Ebb.02 /67



Questo progetto è cofinanziato dalla Comunità Europea