

LEGENDA

DEPOSITI QUATERNARI

A Alluvioni della piana orientale dell'isonzo

SUCCESSIONE MESO-CENOZOICA

Depositi torbiditici

FT Flysch di Trieste

FT Flysch di Trieste, strati transizionali

Sequenze di piattaforma carbonatica

MA Calcarei ad Alveoline e Nummuliti

LB Formazione Liburnica (b)

LA Formazione Liburnica (a)

SA Calcarei di Aurisina

MA Formazione di Monrupino

MC Calcarei di Monte Coste

Limite stratigrafico

Faglia o sovrascorrimiento

TS15
Sonda: 140 m in
profondità di 4 m

TS16
Sonda: 140 m in
profondità di 4 m

TS17
Sonda: 140 m in
profondità di 4 m

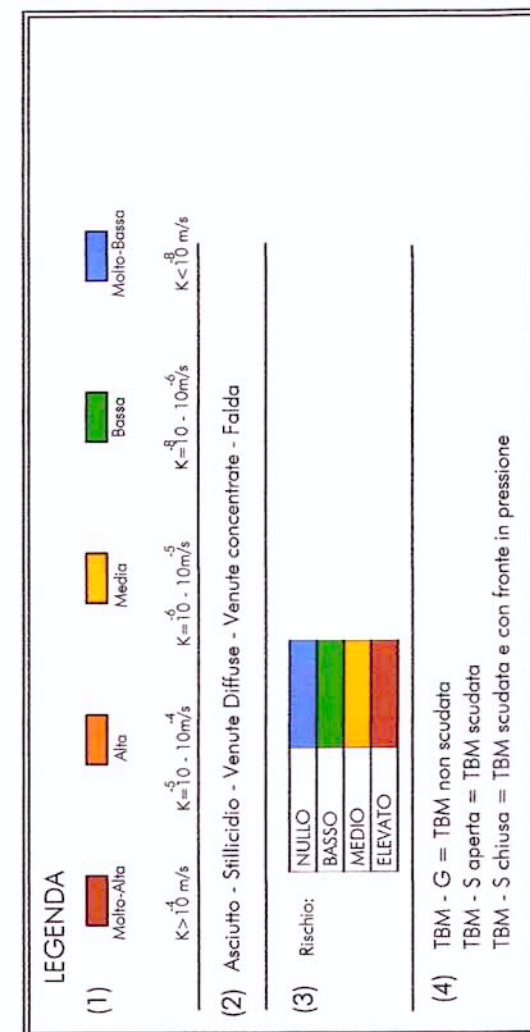
TS18
Sonda: 140 m in
profondità di 4 m

TS19
Sonda: 140 m in
profondità di 4 m

TS20
Sonda: 140 m in
profondità di 4 m

Sondaggi geognostici - campagna 2009-2010

Sondaggi geognostici - campagna 2003-2004



*) Dati relativi ad opere in via di attuazione delle gallerie e a progetti elaborati dalla linea sovrastrutturata.

XXX identificativo di catasto regionale

Per la ricostituzione analitica del Profilo Geotecnico si vedano gli elaborati di progetto: 1.344.00.867.F4.GE0001.001.A e 1.344.00.867.F4.GE0001.002.A

COMMITTENTE:



PROGETTAZIONE:



U.O.: GALLERIA

PROGETTO PRELIMINARE


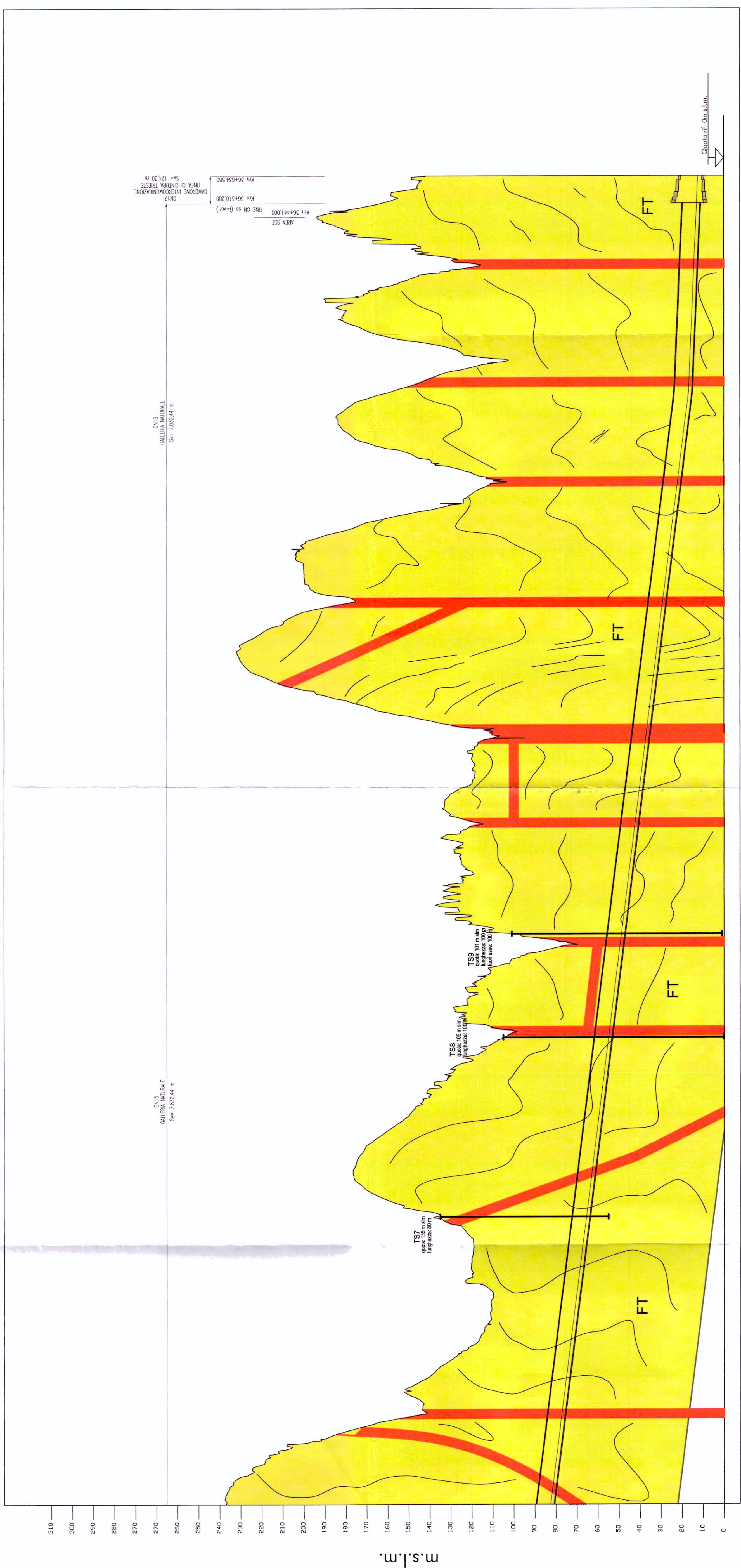
NUOVA LINEA AV/AC VENEZIA - TRIESTE
TRATTA RONCHI - TRIESTE
GALLERIE DI LINEA
SUBTRATTA AURISINA-TRIESTE
PROFILI GEOTECNICO E GEOMECCANICO - Tav. 2 DI 2

SCALA:

1:1.000/0,000

COMMESSA	LOTTO	FASE	ENTE	TIPO DOC.	OPERAZIONE	PROG.	REV.
L344	00	R	07	F4	GN0200	002	A

Rev.	Descrizione	Redatto	Data	Verificato	Data	Approvato	Data	Autore	Data
A	EMISSIONE ESECUTIVA	...	04/2010	...	04/2010	...	04/2010	...	04/2010



QUOTE	PROIEZIONE	ETICHETTE	COMPRESSE	PROIEZIONE
1:1	ORTOGONALE	PROIEZIONE	PROIEZIONE	PROIEZIONE

FASE CONSCITIVA	FASE PRELIMINARE	FASE ESECUTIVA
...

FASE DI TERAPIA	FASE DI MONITORING	FASE DI INTERVENTO
...