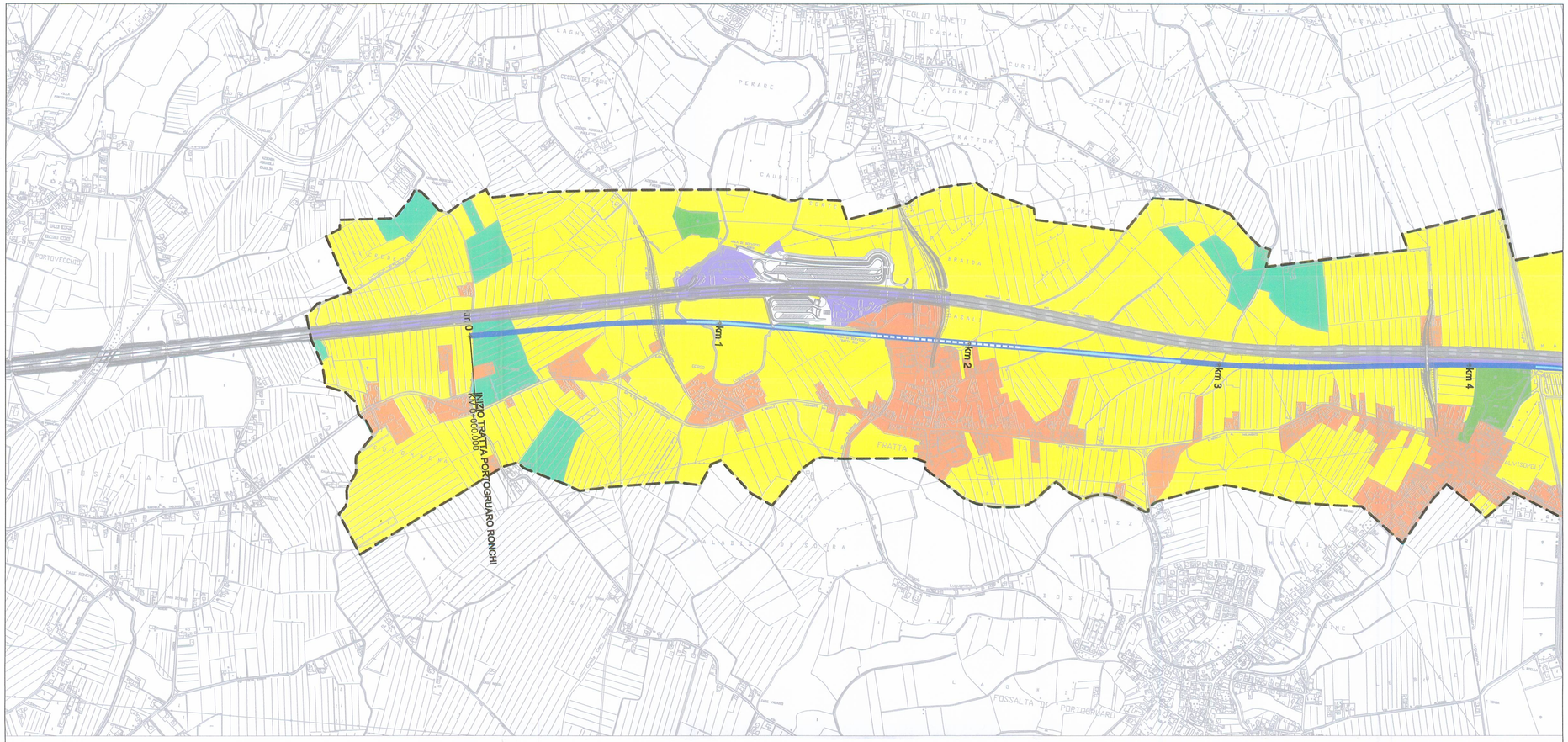

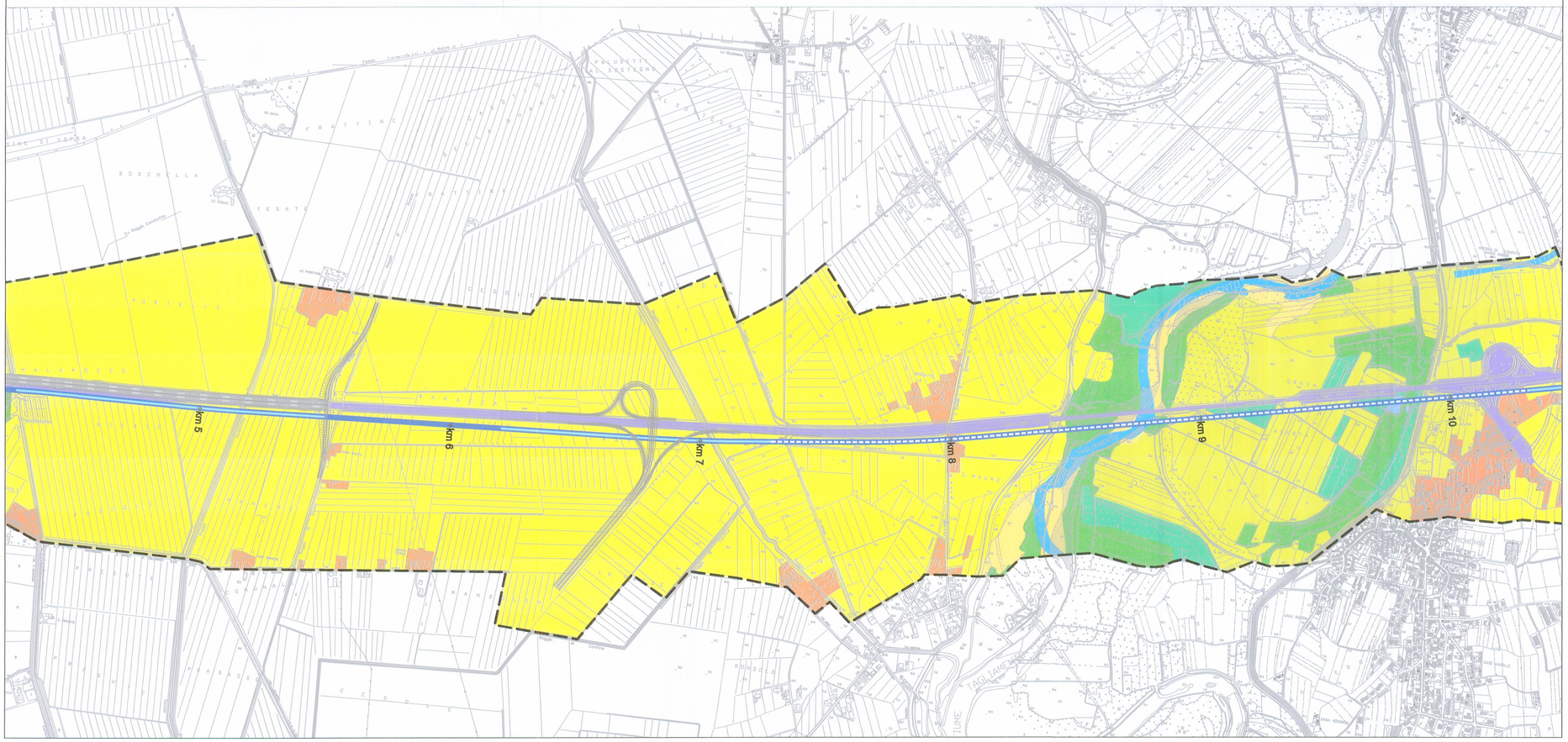

LEGENDA

Ambito di studio

Tipologie di tracciato

- Galleria artificiale
- Rilevato / Trincea
- Viadotto
- Scatolare
- Autostrada A4 esistente
- Autostrada A4 in variante

Elettrodotto *Linea e SSE*

- Esistente
- Progetto
- Cabine TE

Territori boscati e ambienti seminaturali

- Boschi latifoglie
- Boschi igrofili con prevalenza di Populus alba, P.nigra e Salix alba
- Brughiere e cespuglieti
- Sabbie in sponda fluviale

Territori agricoli

- Seminativi in aree non irrigue
- Vigneti
- Pioppeti
- Frutteti
- Sistemi colturali e particellari complessi
- Aree prevalentemente occupate da colture agrarie con presenza di spazi naturali importanti

Territori artificiali

- Tessuto urbano discontinuo
- Case sparse e aziende agricole
- Aree industriali, commerciali e servizi pubblici e privati
- Aree ricreative e sportive
- Aree verdi urbane
- Rete autostradale e stradali e spazi accessori
- Rete ferroviaria e spazi accessori
- Corsi d'acqua
- Specchi d'acqua

Quadro d'unione

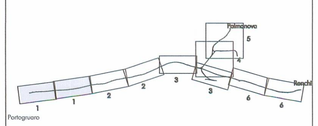

COMMITTENTE:

RFI RETE FERROVIARIA ITALIANA
GRUPPO FERROVIE DELLO STATO

PROGETTAZIONE:

ITALFERR
GRUPPO FERROVIE DELLO STATO

U.O.: AMBIENTE E ARCHEOLOGIA

PROGETTO PRELIMINARE

NUOVA LINEA AV/AC VENEZIA - TRIESTE
TRATTA PORTOGRUARO - RONCHI DEI LEGIONARI

STUDIO DI IMPATTO AMBIENTALE
QUADRO DI RIFERIMENTO AMBIENTALE

CARTA DELL'USO DEL SUOLO AD ORIENTAMENTO VEGETAZIONALE — Tav. n.1/6

SCALA: 1 : 10.000

COMMESSA	LOTTO	FASE	ENTE	TIPO DOC.	OPERA/DISCIPLINA	PROGR.	REV.
L346	00	R	22	N4	SA000A	013	A

Revis.	Descrizione	Redatto	Data	Verificato	Data	Approvato	Data	Autorizzato Data
A	EMISSIONE ESECUTIVA	F. Ventura S. Martorana	Novembre 2010	G.Dajelli V. Morelli	Novembre 2010	D.Fochesato	Novembre 2010	A.Martino Novembre 2010

ITALFERR S.p.A.
Dott. Arch. Antonello Martino
Ordine Architetti di Roma
n. 18485

File:L34600R22N4SA000A013A.dwg — n.Elab.:13 134

Questo progetto è cofinanziato dalla Comunità Europea