

COMMITTENTE:



PROGETTAZIONE:



U.O. GEOLOGIA

PROGETTO PRELIMINARE

NUOVA LINEA AV/AC VENEZIA - TRIESTE TRATTA RONCHI -TRIESTE

Allegato 1 alla Relazione geologica: Schede delle cavità censite

SCALA:

-

COMMESSA LOTTO FASE ENTE TIPO DOC. OPERA/DISCIPLINA Progr. REV.

L 3 4 4 0 0 R 6 9 R G G E 0 0 0 1 0 0 2 A

Rev	Descrizione	Redatto	Data	Verificato	Data	Approvato	Data	Autorizzato Data
A	EMISSIONE	Rodani	Ott. 2010	Polimeni	Ott. 2010	Fochesato	Ott. 2010	Marchese Ott. 2010
	ESECUTIVA							

File: L34400R69RGGE0001002A.doc

n. Elab.: 103

ITALFERR
Dr. Giorgio Franceschini
U.O. Geologia
Ordine Geologi Lazio n. 179 es



Progetto cofinanziato
dalla Unione Europea

	LINEA AV/AC PROGETTO PRELIMINARE - TRATTA Ronchi - Trieste					
RELAZIONE GEOLOGICA - Allegato 1	COMMESSA L344	LOTTO 00	CODIFICA R 69 RG	DOCUMENTO GE 00 01 001	REV. A	FOGLIO 2 di 21

Si riporta di seguito l'elenco delle 314 cavità che ricadono nella fascia allargata. E' segnata in grassetto rosso l'unica cavità già tutelata con vincolo paesaggistico (4137- Grotta delle margherite), sono in grassetto blu quelle in cui è in avvio il procedimento di tutela e in grassetto nero quelle segnalate per la tutela (L. 1497/1939; D. G. R. 4046/1996).

23 GROTTA NOE'

86 GROTTA DI PROSECCO

91 GROTTA PRESSO PROSECCO

126 ABISSO DEL COLLE S. PRIMO

133 GROTTA DEL MONTE GURCA

145 GROTTA LESA

146 CAVERNA CATERINA

163 ABISSO PRESSO S. CROCE

175 POZZO DELLE QUERCE

220 POZZO PRESSO S. CROCE

342 GROTTA DI PROSECCO

346 FOVEA MALEDETTA

405 CAVERNA GENERALE RICORDI

415 POZZO AD E DEL MONTE ERMADA

434 POZZO PRESSO JAMIANO

438 CAVERNA PRESSO S. PELAGIO

439 POZZO PRESSO MALCHINA

449 POZZO DELLA CAVA P.SSO LA VEDETTA A OPICINA

450 GROTTA DELLE NICCHIE

451 CAVERNA PRESSO LA VEDETTA ITALIA

459 GROTTA A N DI S. CROCE

460 CAVERNA A N DI S. CROCE

474 GROTTA A NE DI S. CROCE

475 GROTTA PRESSO BRISTIE

476 CAVERNA MOSER

491 CAVERNA 2° SULLA STRADA NAPOLEONICA

499 GROTTA DEL BERSAGLIO MILITARE

526 GROTTA VITTORIA

536 CAVERNA PRESSO PRECENICO

538 POZZO PRESSO IL VIADOTTO FERROVIARIO DI AURISINA

539 ABISSO DI PRECENICO

540 POZZO DI S. PELAGIO

541 GROTTA DI PRECENICO INFERIORE

551 GROTTA NATALE

564 POZZO PRESSO PRECENICO

608 ABISSO DI MALCHINA

669 POZZO A S DI MALCHINA

670 ABISSO A N DELLA STAZIONE DI VISOGLIANO

671 CAVERNA DEL MONTE QUERCETO

672 GROTTA A S DI CEROGLIE

673 POZZO DI CEROGLIE

674 POZZO 1° AD E DEL MONTE QUERCETO

681 GROTTA SUL MONTE ERMADA

682 FOIBA SUL MONTE QUERCETO

683 GROTTA A N DEL MONTE QUERCETO

685 CAVERNA A N DI CEROGIE

694 GROTTA 2° AD E DI FLONDAR

695 GROTTA 1° AD E DI FLONDAR

699 POZZO 1° A SW DI MEDEAZZA

700 POZZO AD W DI MEDEAZZA

705 GROTTA A S DI BRISTIE

706 GROTTA PRESSO IL CASELLO DI S. CROCE

707 GROTTA ANTICA

708 GROTTA DELLA CAVA

712 POZZO A N DI S. CROCE

719 CAVERNETTA A SW DEL CASELLO DI S. CROCE

721 GROTTA A SW DEL CASELLO T 19-108

731 GROTTA DELLA FORNACE

738 POZZO SOTTO IL COLLE S. PRIMO

779 GROTTA DEL CERVO

865 GROTTA NELLA DOLINA DEL FRANCESE

880 POZZO DELLE SPUGNE

920 GROTTA NEL BOSCO FORNACE

926 GROTTA PRESSO PROSECCO

943 GROTTA NEL BOSCO FORNACE

947 GROTTA PRIAMO

967 GROTTA PRESSO L'ABISSO DEL COLLE S. PRIMO

968 GROTTA SOPRA GRIGNANO

978 GROTTA A S DEL MONTE GURCA

RELAZIONE GEOLOGICA - Allegato 1

COMMESSA	LOTTO	CODIFICA	DOCUMENTO	REV.	FOGLIO
L344	00	R 69 RG	GE 00 01 001	A	5 di 21

1031 POZZETTO A W DI BRISTIE

1036 POZZO 1° A SE DELLA STAZIONE DI AURISINA

1037 POZZO 2° A SE DELLA STAZIONE DI AURISINA

1038 ABISSO DEI DUE CERCATORI

1108 POZZO DEI FUNGHI

1149 GROTTA DEL MONTE S. PAOLO

1150 GROTTA ADAMICH

1156 GROTTA DEL MONTE GRISA

1204 POZZO NEL BOSCO S. PRIMO

1211 CAVERNA A SW DI S. PELAGIO

1213 GROTTA DELLE TORRI DI S. PELAGIO

1214 GROTTA PRESSO LA STAZIONE DI AURISINA

1230 GROTTA 2° A NE DI S. CROCE

1236 FESSURA A S DI JAMIANO

1250 POZZO DELLA TRINCEA

1289 GROTTA DI COISCE

1294 GROTTA DEL SANTUARIO SUL MONTE GRISA

1341 CAVERNETTA AD E DI S. CROCE

1356 GROTTA VLADIMIRO

1364 GROTTA DEL BIDONE

1365 GROTTA DEL BUFALO

1369 GROTTA ELSA

1370 GROTTA PRESSO CEROGNIE

1378 POZZETTO PRESSO LA 858 VG

1385 GROTTA NEL BOSCO S. PRIMO

1387 POZZO A N DI S. PELAGIO

1403 POZZO AD E DELLA STAZIONE DI AURISINA

1416 POZZO DELLA STRADA FERRATA

1417 GROTTA DELLA FRANA

1432 POZZO DEL FANGO

1478 GROTTA SOPRA LA STRADA NAPOLEONICA

1499 POZZO AD W DI MEDEAZZA

1505 POZZO A NE DI MEDEAZZA

1526 POZZO A S DI S. PELAGIO

1534 GROTTA PRESSO LA CAVERNA MOSER

1542 POZZO NELLA VILLA MARION

1545 POZZO A NE DI AURISINA

1546 POZZO A NE DI AURISINA

1550 GROTTA DELL' ANSA

1551 POZZO PRESSO S. PELAGIO

1552 POZZO DI S. PELAGIO

1555 POZZETTO A S DI S. PELAGIO

1556 POZZETTO A SW DI S. PELAGIO

1557 CAVERNETTA A SW DI S. PELAGIO

1558 CAVERNETTA NEL PRATO

1559 CAVERNA A SW DI S. PELAGIO

1560 POZZO TRA S. PELEGIO E PRECENICO

1561 GROTTA 2° DI S. PELAGIO

1562 GROTTA FRA S. PELAGIO E PRECENICO

1597 GROTTA PRESSO LA STAZIONE DI AURISINA

1605 GROTTA TRA GABROVIZZA E BRISTIE

1619 GROTTA FRA SLIVIA E PRECENICO

1621 GROTTA SUL MONTE ERMADA

1646 GROTTA DI S. PELAGIO

1648 POZZETTO NEL BOSCO S. PRIMO

1715 CAVERNA A S DI PRECENICO

1750 GROTTA A NW DI GABROVIZZA

1751 POZZETTO AD W DI PRECENICO

1754 GROTTA PRESSO IL MONTE S. PAOLO

1840 GROTTA PRESSO IL MONTE S. PAOLO

1843 GROTTA PRESSO LA GROTTA NOE'

1846 MEANDRO A NE DI S. CROCE

1888 GROTTA A SE DEL MONTE S. PRIMO

1903 POZZO PRESSO IL MONTE S. PRIMO

1904 POZZO PRESSO IL MONTE S. PAOLO

1905 GROTTA DELLA FLESSURA

1906 GROTTA A SE DEL MONTE S. PRIMO

1975 GROTTA PRESSO IL DOSSO GIULIO

2167 GROTTA 1° DI PIETRAROSSA

2189 CAVERNA DELLE LUCERNE

2193 POZZETTO SOPRA GRIGNANO

2194 POZZO A SE DI S. CROCE

RELAZIONE GEOLOGICA - Allegato 1

COMMESSA	LOTTO	CODIFICA	DOCUMENTO	REV.	FOGLIO
L344	00	R 69 RG	GE 00 01 001	A	8 di 21

2204 POZZO PRESSO LA FERROVIA

2206 POZZETTO AD E DI S. CROCE

2228 GROTTA A N DI S. CROCE

2297 GROTTA PRESSO LA QUOTA 36

2301 CAVERNA PRESSO LA QUOTA 104

2302 GROTTA PRESSO SABLICI

2303 GROTTA PRESSO LA QUOTA 90

2307 GROTTA DELLA BRECCIA

2313 ABISSO DEL BOSCO FORNACE

2323 POZZO 2° AD ESE DI MALCHINA

2331 POZZETTO A N DI S. PELAGIO

2347 GROTTA A N DI SABLICI

2352 POZZO A SE DI MALCHINA

2395 GROTTA NEL BUNKER PRESSO LA STAZIONE DI AURISINA

2408 GROTTA SUL FLONDAR

2409 POZZETTO AD E DI AURISINA

2410 POZZO AD E DI AURISINA

2425 CAVERNETTA DELLA CIMA PIETRAROSSA

2427 GROTTA PRESSO IL MONTE ERMADA

2634 POZZO A S DI S. PELAGIO

2665 GROTTA NUOVA AD E DI S. CROCE

2701 GROTTA A S DELL'ABISSO DEI DUE CERCATORI

2703 POZZO 1° A NW DELL'ABISSO DEI DUE CERCATORI

2704 POZZO 2° A NW DELL'ABISSO DEI DUE CERCATORI

RELAZIONE GEOLOGICA - Allegato 1

COMMESSA	LOTTO	CODIFICA	DOCUMENTO	REV.	FOGLIO
L344	00	R 69 RG	GE 00 01 001	A	9 di 21

2716 GROTTA 2° A N DI SABLICI

2717 GROTTA 3° A N DI SABLICI

2719 POZZO DELLE OSSA

2864 POZZO PRESSO L'ABISSO DEI DUE CERCATORI

2892 GROTTA DI S. GIUSEPPE

3086 POZZETTO A S DELLA GROTTA NOE'

3092 GROTTA DEL PILONE

3206 GROTTA DEL METANODOTTO

3229 POZZO DELLA QUERCIA

3237 GROTTA TRA S. CROCE E GABROVIZZA

3240 POZZETTO PRESSO LA GROTTA CATERINA

3243 GROTTA DELLA MALTA

3244 POZZO PRESSO LA GROTTA DELLA MALTA

3260 GROTTA DELLA VITTORIA SECONDA

3540 POZZO A NNE DELLA STAZIONE DI AURISINA

3554 GROTTA PRESSO LA QUOTA 281

3563 ABISSO PIRAMIDE

3573 RIPARO DELLE VIPERE

3577 POZZETTO PRESSO LA 858 VG

3676 GROTTA PRESSO LA NOE'

3677 ABISSO DELLA DETERMINAZIONE

3678 POZZO A NW DI GABROVIZZA

3918 POZZETTO 1° DI CAPODANNO

3919 POZZETTO 2° DI CAPODANNO

RELAZIONE GEOLOGICA - Allegato 1

COMMESSA	LOTTO	CODIFICA	DOCUMENTO	REV.	FOGLIO
L344	00	R 69 RG	GE 00 01 001	A	10 di 21

- 3940 POZZO A NW DI CIMA PIETRAROSSA
- 3941 GROTTA DEL NUOVO ACQUEDOTTO
- 3945 GROTTA PRESSO AURISINA
- 3946 POZZO AD E DI S. CROCE
- 3947 GROTTA MAKITA
- 3968 GROTTA SUL MONTE ERMADA
- 4132 GROTTA DI GUERRA PRESSO MALCHINA
- 4133 GROTTA PRESSO MALCHINA
- 4137 GROTTA DELLE MARGHERITE**
- 4154 GROTTICELLA DELL' OBBROBRIO
- 4160 GROTTA A S DELLA 90 VG
- 4161 POZZO AD W DELLA 90 VG
- 4182 CAVERNETTA PRESSO BRISTIE
- 4187 GROTTA A N DI CASA KLADNICH
- 4190 POZZO DEI CACCIATORI
- 4194 POZZO DELLA VECCHIA BRAGA
- 4221 GROTTA DEL KARREN
- 4223 ABISSO DEL CICLAMINO
- 4224 GROTTA DEL POZZO NUDO
- 4265 GROTTA SULL' ERMADA
- 4266 POZZO A W DI BRISTIE
- 4270 POZZETTO AD E DI S. CROCE
- 4281 GROTTICELLA AD E DI S. CROCE
- 4282 POZZETTO A S DI BRISTIE



LINEA AV/AC
PROGETTO PRELIMINARE - TRATTA Ronchi - Trieste

RELAZIONE GEOLOGICA - Allegato 1

COMMESSA	LOTTO	CODIFICA	DOCUMENTO	REV.	FOGLIO
L344	00	R 69 RG	GE 00 01 001	A	11 di 21

- 4288 POZZO A SW DELLA 5241 VG
- 4289 POZZO PRESSO LA 5378 VG
- 4293 GROTTA NEL BOSCO FORNACE
- 4298 GROTTA DELL' AUTUNNO
- 4381 POZZO 3° DI CAPODANNO
- 4382 POZZO DEI COCCI
- 4391 GROTTA DEL BERTI
- 4394 POZZO PRESSO LA GROTTA DELL' ANSA
- 4395 GROTTA A SE DI CONTOVELLO
- 4399 GROTTA SORPRESA
- 4400 CAVERNA DEI VASI**
- 4473 GROTTA DELL' INVERNO
- 4474 GROTTA DELL' EPIFANIA
- 4481 GROTTA DEL PASTINO
- 4482 GROTTA DELLA GAVETTA
- 4485 GROTTA PRESSO IL P.L. KM 17+259
- 4514 GROTTA TRENTINA
- 4661 POZZO 1° DELL' EPIFANIA
- 4662 POZZO 2° DELL' EPIFANIA
- 4680 POZZO A SSW DI BRISTIE
- 4683 POZZO A S DI BRISTIE
- 4684 POZZO 2° A S DI BRISTIE
- 4696 CAVERNA A S DI PRECENICO
- 4701 GROTTA A W DELLA ROCCA

RELAZIONE GEOLOGICA - Allegato 1

COMMESSA	LOTTO	CODIFICA	DOCUMENTO	REV.	FOGLIO
L344	00	R 69 RG	GE 00 01 001	A	12 di 21

- 4706 GROTTA DEL DIGIUNO
- 4716 POZZO DEI DIVERTIMENTI
- 4786 GROTTINA A W DI BRISTIE
- 4802 GROTTA PRESSO MONTE GURCA
- 4810 POZZO DELLA ROCCA
- 4902 GROTTA A SE DEL FLONDAR
- 4914 GROTTA 1° IN ROZICNIKU
- 4915 GROTTA 2° IN ROZICNIKU
- 4918 GROTTA 1° IN SKRLIVCU
- 4919 GROTTA 2° IN SKRLIVCU
- 4951 CAVERNA DOPPIA PRESSO CONTOVELLO
- 4963 GROTTA CON DOPPIA ENTRATA DI MEDEAZZA
- 4964 POZZO DEL CONFINE DI MEDEAZZA
- 5089 GROTTA 8° DI CAPODANNO
- 5096 POZZETTO A SE DEL LAGO DI PIETRAROSSA
- 5157 POZZO A S DI JAMIANO
- 5236 GROTTA PRESSO BRISTIE
- 5242 GROTTA A S DI BRISTIE
- 5250 GROTTINA DEI FOSSILI
- 5269 POZZO DELLA GRANDINE
- 5273 POZZO A S DI BRISTIE
- 5354 POZZO A W DELLA GROTTA DEL BUFALO
- 5355 POZZO 1° A W DELLA GROTTA DELLA FORNACE
- 5356 POZZO 2° A W DELLA GROTTA DELLA FORNACE

5357 POZZETTO A W DELLA GROTTA DEL BUFALO

5358 POZZO DEL PETARDO

5359 POZZETTO DELL' ACCENDINO

5360 POZZO DELLA PICCOZZA

5365 GROTTA 1° A SW DI BRISTIE

5366 GROTTA 2° A SW DI BRISTIE

5381 GROTTA V KAPCEVI DOLINI

5385 GROTTA V GRUBLJAH

5595 POZZO OVER ANTA

5680 GROTTA PRESSO LA 4567 VG

5759 GROTTA JAMA NA GLOGI

5779 GROTTA NELLA DOLINA DEGLI ELFI

5803 GROTTA RENATA

5814 GROTTA PRESSO BRISTIE

5815 GROTTA DELLE ROTAIE

5967 POZZO NEL BOSCO FORNACE

5971 GROTTA PRESSO LA GROTTA ANTICA

5992 POZZO DEI MUSATTI

6073 POZZO SCHIOPPETTINO

6121 POZZO DELLA COMETA

6126 GROTTA SKNDICKE

6137 GROTTA PRESSO I CAMPI DI TENNIS

6172 POZZETTO NELLA PINETA SUL ROVNI

6189 POZZO DEI BULBI

- 6191 GROTTA DELLA FALANGE
- 6246 GROTTA DELLA SCHEGGIA
- 6284 GROTTA 11° DI CAPODANNO
- 6287 GROTTA 12° DI CAPODANNO
- 6324 GROTTA JAZBINA
- 6326 LUKNJA NA GLINI
- 6341 GROTTA DEI MILANESI
- 6344 POZZETTO MUCHO CALOR
- 6345 GROTTA DEI BUCANEVE
- 6346 POZZO DELLE MOSCHE NERE
- 6347 POZZO DEL TONNO
- 6419 PICCOLA FOVEA MALEDETTA
- 6443 POZZETTO A SE DELLA 90 VG
- 6572 GROTTA DEL BANDANA
- 6586 GROTTA DELLA SPALLA
- 6623 BARATINO NEL BOSCO FORNACE
- 6648 SPECO FORACCHIATO
- 6696 JAMA NAD LISCKOM
- 6698 JAMA POD GRIZAMI
- 6701 POZZETTO DEL TIRFOR
- 6708 GROTTA 2° NELLA DOLINA DEGLI ELFI
- 6711 POZZETTO DELLA MOLISANA
- 6713 GROTTA DEL PAPPAGALLO
- 6728 CAVERNA DELLA BANDA



LINEA AV/AC
PROGETTO PRELIMINARE - TRATTA Ronchi - Trieste

RELAZIONE GEOLOGICA - Allegato 1

COMMESSA	LOTTO	CODIFICA	DOCUMENTO	REV.	FOGLIO
L344	00	R 69 RG	GE 00 01 001	A	15 di 21

6730 GROTTA A N DEL LOCAVAZ

6815 CAVERNETTA DELLA CONTRAEREA

6929 CAVERNA DELLA PARETE NATURALE

7062 POZZETTO ACCANTO ALLA VG 4899

7179 POZZO DEI CRISTI

Di seguito, in forma tabellare, per ciascuna cavità vengono riportate le coordinate GB dell'ingresso, la quota in metri s.l.m. dell'ingresso e del fondo, lo sviluppo e la profondità.

RELAZIONE GEOLOGICA - Allegato 1

COMMESSA	LOTTO	CODIFICA	DOCUMENTO	REV.	FOGLIO
L344	00	R 69 RG	GE 00 01 001	A	16 di 21

CAT	NOME	CTR	LONG	LAT	INGRESSO	FONDO	SVILUPPO	PROF
23	GROTTA NOE'	110054	2419006	5066739	197	74	566	123
86	GROTTA DI PROSECCO	110052	2421383	5062609	257	249	48	8
91	GROTTA PRESSO PROSECCO	110052	2422009	5062005	249	240	20	9
126	ABISSO DEL COLLE S. PRIMO	110052	2419778	5064090	257	154	120	103
133	GROTTA DEL MONTE GURCA	110104	2423958	5060025	352	331	282	21
145	GROTTA LESA	110013	2418410	5068071	221	213	30	8
146	CAVERNA CATERINA	110013	2418402	5067787	198	182,5	80	15,5
163	ABISSO PRESSO S. CROCE	110054	2419339	5065576	196	133	64	63
175	POZZO DELLE QUERCE	110013	2417580	5068000	159	150,5	8,5	8,5
220	POZZO PRESSO S. CROCE	110054	2419079	5065586	196	136	23	60
342	GROTTA DI PROSECCO	110052	2421234	5062406	251	240,5	20	10,5
346	FOVEA MALEDETTA	110051	2420004	5065440	197	45	148	152
405	CAVERNA GENERALE RICORDI	88152	2409274	5074145	59	28	120	31
415	POZZO AD E DEL MONTE ERMADA	109041	2413464	5072157	267	261	1	6
434	POZZO PRESSO JAMIANO	88152	2409676	5074174	32	30,3	5,2	1,7
438	CAVERNA PRESSO S. PELAGIO	110013	2417425	5069390	234	211	39	23
439	POZZO PRESSO MALCHINA	110014	2416420	5070758	202	198,5	1,5	3,5
449	POZZO DELLA CAVA P. SSO LA VEDETTA A OPICINA	110104	2424498	5059311	284	280,8	5,5	3,2
450	GROTTA DELLE NICCHIE	110104	2424560	5059258	285	277	12	8
451	CAVERNA PRESSO LA VEDETTA ITALIA	110091	2421995	5061242	240	225	38	15
459	GROTTA A N DI S. CROCE	110054	2418275	5067010	157	143,5	31	13,5
460	CAVERNA A N DI S. CROCE	110054	2418490	5066835	161	155,5	24	5,5
474	GROTTA A NE DI S. CROCE	110054	2419207	5066751	200	194,5	13,5	5,5
475	GROTTA PRESSO BRISTIE	110054	2419249	5066794	205	200	15	5
476	CAVERNA MOSER	110054	2419248	5066820	206	204	26	2
491	CAVERNA 2° SULLA STRADA NAPOLEONICA	110091	2421995	5061320	269	269	41,5	0
499	GROTTA DEL BERSAGLIO MILITARE	110052	2420492	5063462	242	230,5	63	11,5
526	GROTTA VITTORIA	110013	2417984	5067675	175	53	334	122
536	CAVERNA PRESSO PRECENICO	110014	2417248	5069849	227	220	9	7
538	POZZO PRESSO IL VIADOTTO FERROVIARIO DI AURISINA	110013	2417485	5068539	195	178	2	17
539	ABISSO DI PRECENICO	110014	2416477	5070607	202	129,5	56	74,5
540	POZZO DI S. PELAGIO	110013	2418036	5069178	233	187	15,4	46
541	GROTTA DI PRECENICO INFERIORE	110014	2417269	5069848	226	171	32	55
551	GROTTA NATALE	110013	2417743	5068185	186	107,2	162	78,8
564	POZZO PRESSO PRECENICO	110014	2416596	5070658	195	173,5	23	21,5
608	ABISSO DI MALCHINA	110014	2416457	5070377	204	161	10	43
669	POZZO A S DI MALCHINA	109041	2415620	5070488	177	165,7	4,8	11,3
670	ABISSO A N DELLA STAZIONE DI VISOGLIANO	109041	2414587	5070987	137	88	18	49
671	CAVERNA DEL MONTE QUERCETO	109041	2413679	5072273	221	211,59	45	9
672	GROTTA A S DI CEROGNIE	109041	2414532	5071238	129	97	24	32
673	POZZO DI CEROGNIE	109041	2413733	5071630	157	142,5	8	14,5
674	POZZO 1° AD E DEL MONTE QUERCETO	109041	2414040	5071745	165	155	3	10
681	GROTTA SUL MONTE ERMADA	109044	2413053	5071682	258	256,2	9	1,8
682	FOIBA SUL MONTE QUERCETO	109041	2413126	5071977	290	281,5	4,5	8,5
683	GROTTA A N DEL MONTE QUERCETO	109041	2413219	5072346	284	276,5	8	7,5
685	CAVERNA A N DI CEROGNIE	109041	2414486	5071954	172	170	9	2
694	GROTTA 2° AD E DI FLONDAR	88163	2411046	5073353	126	92,3	65	34
695	GROTTA 1° AD E DI FLONDAR	88163	2411083	5073340	127	107	45	20
699	POZZO 1° A SW DI MEDEAZZA	109044	2411097	5072469	118	72,5	8	45,5
700	POZZO AD W DI MEDEAZZA	109044	2411221	5072648	159	100	40	59
705	GROTTA A S DI BRISTIE	110051	2419883	5065823	204	198	11,6	6
706	GROTTA PRESSO IL CASELLO DI S. CROCE	110051	2419886	5065567	195	185	15,8	10
707	GROTTA ANTICA	110054	2419384	5065677	182	176,4	15	5,6
708	GROTTA DELLA CAVA	110051	2419882	5065721	211	205	10	6
712	POZZO A N DI S. CROCE	110054	2418560	5066405	171	158	5,5	13
719	CAVERNETTA A SW DEL CASELLO DI S. CROCE	110051	2419488	5065450	202	197,3	5,5	4,7
721	GROTTA A SW DEL CASELLO T 19-108	110054	2419143	5065495	199	186,5	17	12,5

RELAZIONE GEOLOGICA - Allegato 1

COMMESSA	LOTTO	CODIFICA	DOCUMENTO	REV.	FOGLIO
L344	00	R 69 RG	GE 00 01 001	A	17 di 21

731	GROTTA DELLA FORNACE	110013	2418757	5067346	212	151	450	61
738	POZZO SOTTO IL COLLE S. PRIMO	110051	2419600	5064315	240	226,5	7	13,5
779	GROTTA DEL CERVO	110052	2420934	5062556	244	230,5	10	13,5
865	GROTTA NELLA DOLINA DEL FRANCESE	110052	2419703	5064005	254	222	70	32
880	POZZO DELLE SPUGNE	110014	2416590	5070513	203	191	6	12
920	GROTTA NEL BOSCO FORNACE	110052	2420061	5063403	248	243,3	5,7	4,7
926	GROTTA PRESSO PROSECCO	110052	2420848	5063014	240	217	72	23
943	GROTTA NEL BOSCO FORNACE	110052	2420406	5063197	247	229,5	26	17,5
947	GROTTA PRIAMO	110052	2420433	5063132	247	239	21	8
967	GROTTA PRESSO L'ABISSO DEL COLLE S. PRIMO	110052	2419790	5064025	253	242	24,5	11
968	GROTTA SOPRA GRIGNANO	110052	2420227	5062999	228	214	32,5	14
978	GROTTA A S DEL MONTE GURCA	110104	2423272	5059895	117	81	50	36
1031	POZZETTO A W DI BRISTIE	110054	2419271	5066719	205	201	3	4
1036	POZZO 1° A SE DELLA STAZIONE DI AURISINA	110054	2418874	5066241	148	139,5	11	8,5
1037	POZZO 2° A SE DELLA STAZIONE DI AURISINA	110054	2418852	5066232	155	148,5	2,5	6,5
1038	ABISSO DEI DUE CERCATORI	110051	2419667	5065135	200	107	27	93
1108	POZZO DEI FUNGHI	110014	2416359	5070935	192	145	10,2	47
1149	GROTTA DEL MONTE S. PAOLO	110052	2419910	5063437	256	215,5	132,5	40,5
1150	GROTTA ADAMICH	110013	2417528	5069804	224	212	5	12
1156	GROTTA DEL MONTE GRISA	110091	2422593	5060770	330	323	7	7
1204	POZZO NEL BOSCO S. PRIMO	110053	2419357	5064001	258	249	3	9
1211	CAVERNA A SW DI S. PELAGIO	110013	2417595	5068630	206	204,5	6,7	1,5
1213	GROTTA DELLE TORRI DI S. PELAGIO	110013	2417513	5068683	202	170	214	32
1214	GROTTA PRESSO LA STAZIONE DI AURISINA	110013	2417967	5067574	170	167	4	3
1230	GROTTA 2° A NE DI S. CROCE	110054	2418963	5065992	179	149	6	30
1236	FESSURA A S DI JAMIANO	88152	2409700	5073894	69	61,5	8	7,5
1250	POZZO DELLA TRINCEA	88163	2410957	5073281	130	119	8	11
1289	GROTTA DI COISCE	109044	2412473	5071967	252	228	67	24
1294	GROTTA DEL SANTUARIO SUL MONTE GRISA	110091	2422593	5060739	330	306	38	24
1341	CAVERNETTA AD E DI S. CROCE	110051	2419913	5064949	200	195,2	7	4,8
1356	GROTTA VLADIMIRO	110013	2418532	5067781	226	221,7	19	4,3
1364	GROTTA DEL BIDONE	110054	2418742	5066310	169	163	10,5	6
1365	GROTTA DEL BUFALO	110054	2418515	5066775	162	152	134	10
1369	GROTTA ELSA	110013	2417881	5067806	167	152,5	15	14,5
1370	GROTTA PRESSO CEROGNIE	109041	2413770	5071602	170	137	19	33
1378	POZZETTO PRESSO LA 858 VG	110054	2418250	5067005	156	150,7	3,2	5,3
1385	GROTTA NEL BOSCO S. PRIMO	110052	2419552	5064060	246	240,5	8	5,5
1387	POZZO A N DI S. PELAGIO	110013	2417956	5069148	230	208	3	22
1403	POZZO AD E DELLA STAZIONE DI AURISINA	110013	2418503	5067349	191	180,9	3,2	10,1
1416	POZZO DELLA STRADA FERRATA	110054	2418665	5066950	173	156,5	6	16,5
1417	GROTTA DELLA FRANA	110054	2418941	5066363	175	155	20	20
1432	POZZO DEL FANGO	110054	2419085	5065638	200	160	16	40
1478	GROTTA SOPRA LA STRADA NAPOLEONICA	110104	2424349	5059570	323	317	12,3	6
1499	POZZO AD W DI MEDEAZZA	88163	2410466	5073598	97	67	9	30
1505	POZZO A NE DI MEDEAZZA	109044	2412110	5072550	171	164,5	12	6,5
1526	POZZO A S DI S. PELAGIO	110013	2417891	5068223	190	172	3	18
1534	GROTTA PRESSO LA CAVERNA MOSER	110054	2419120	5066762	198	150	22	48
1542	POZZO NELLA VILLA MARION	110013	2418223	5067363	177	160	9	17
1545	POZZO A NE DI AURISINA	110013	2418441	5067535	199	182,4	4,2	16,6
1546	POZZO A NE DI AURISINA	110013	2418440	5067443	193	151	0	42
1550	GROTTA DELL' ANSA	110013	2417270	5068899	198	106,5	185,5	91,5
1551	POZZO PRESSO S. PELAGIO	110013	2417468	5068786	200	183,2	5,5	16,8
1552	POZZO DI S. PELAGIO	110013	2417648	5069225	215	203,5	4	11,5
1555	POZZETTO A S DI S. PELAGIO	110013	2417875	5068052	182	174	5	8
1556	POZZETTO A SW DI S. PELAGIO	110013	2417931	5068136	188	173	6	15
1557	CAVERNETTA A SW DI S. PELAGIO	110013	2417416	5068271	190	186	8	4
1558	CAVERNETTA NEL PRATO	110013	2417438	5068262	194	191,5	6	2,5
1559	CAVERNA A SW DI S. PELAGIO	110013	2417523	5068168	184	179,7	15	4,3

1560	POZZO TRA S. PELEGIO E PRECENICO	110013	2417500	5069434	234	224	10	10
1561	GROTTA 2° DI S. PELAGIO	110013	2417360	5068788	194	184,3	26	9,7
1562	GROTTA FRA S. PELAGIO E PRECENICO	110013	2417545	5069535	229	213	16	16
1597	GROTTA PRESSO LA STAZIONE DI AURISINA	110013	2417989	5067604	179	163	6	16
1605	GROTTA TRA GABROVIZZA E BRISTIE	110051	2419789	5065331	204	196,6	8,3	7,4
1619	GROTTA FRA SLIVIA E PRECENICO	110014	2417076	5069913	246	228	22	18
1621	GROTTA SUL MONTE ERMADA	109041	2413340	5072279	301	261	170	40
1646	GROTTA DI S. PELAGIO	110013	2418077	5069054	235	200,5	22	34,5
1648	POZZETTO NEL BOSCO S. PRIMO	110051	2419707	5064242	245	239	1,5	6
1715	CAVERNA A S DI PRECENICO	110013	2417975	5069255	231	225	13	6
1750	GROTTA A NW DI GABROVIZZA	110051	2420034	5065143	200	146	17	54
1751	POZZETTO AD W DI PRECENICO	110014	2416651	5070536	197	190	5	7
1754	GROTTA PRESSO IL MONTE S. PAOLO	110052	2419963	5063766	243	230	26	13
1840	GROTTA PRESSO IL MONTE S. PAOLO	110052	2419983	5063781	246	231,7	55	14,3
1843	GROTTA PRESSO LA GROTTA NOE'	110054	2419245	5066473	193	180	18	13
1846	MEANDRO A NE DI S. CROCE	110054	2419027	5066322	182	178	21	4
1888	GROTTA A SE DEL MONTE S. PRIMO	110053	2419207	5064090	272	255	25	17
1903	POZZO PRESSO IL MONTE S. PRIMO	110052	2419704	5064088	254	245	12	9
1904	POZZO PRESSO IL MONTE S. PAOLO	110052	2419939	5063899	249	239,3	11	9,7
1905	GROTTA DELLA FLESSURA	110052	2420350	5062985	262	249	21	13
1906	GROTTA A SE DEL MONTE S. PRIMO	110053	2419223	5064142	265	253	14	12
1975	GROTTA PRESSO IL DOSSO GIULIO	88163	2410591	5072762	104	99,8	7,2	4,2
2167	GROTTA 1° DI PIETRAROSSA	88152	2408854	5074194	77	75,3	31	1,7
2189	CAVERNA DELLE LUCERNE	110054	2418969	5066114	168	165,7	12	2,3
2193	POZZETTO SOPRA GRIGNANO	110052	2420164	5063093	242	235,5	3,5	6,5
2194	POZZO A SE DI S. CROCE	110051	2419883	5064440	224	219	4	5
2204	POZZO PRESSO LA FERROVIA	110054	2419070	5066321	157	146,8	6	10,2
2206	POZZETTO AD E DI S. CROCE	110054	2419077	5065426	195	190,2	2,5	4,8
2228	GROTTA A N DI S. CROCE	110054	2418725	5066072	177	171,6	7	5,4
2297	GROTTA PRESSO LA QUOTA 36	88153	2405022	5075089	36	1,4	8,6	34,6
2301	CAVERNA PRESSO LA QUOTA 104	88152	2409715	5073774	70	69,1	16,2	0,9
2302	GROTTA PRESSO SABLICI	88152	2409354	5073660	14	10,5	3	3,5
2303	GROTTA PRESSO LA QUOTA 90	88152	2409269	5074123	62	56,2	8	5,8
2307	GROTTA DELLA BRECCIA	88152	2409093	5073932	46	44,7	9,1	1,3
2313	ABISSO DEL BOSCO FORNACE	110051	2419465	5064435	226	140	19	86
2323	POZZO 2° AD ESE DI MALCHINA	110014	2416897	5070833	187	177,2	6,8	9,8
2331	POZZETTO A N DI S. PELAGIO	110013	2418018	5069394	227	222	4	5
2347	GROTTA A N DI SABLICI	88152	2409119	5074193	55	50,5	13	4,5
2352	POZZO A SE DI MALCHINA	110014	2416835	5069940	215	207,5	5	7,5
2395	GROTTA NEL BUNKER PRESSO LA STAZIONE DI AURISINA	110013	2417968	5067666	170	162	15	8
2408	GROTTA SUL FLONDAR	88163	2410378	5073507	93	83	14,5	10
2409	POZZETTO AD E DI AURISINA	110054	2419124	5066999	205	199,3	2,6	5,7
2410	POZZO AD E DI AURISINA	110013	2418980	5067055	192	136	6	56
2425	CAVERNETTA DELLA CIMA PIETRAROSSA	88152	2407842	5074050	112	111	9	1
2427	GROTTA PRESSO IL MONTE ERMADA	109041	2413097	5072163	277	257,8	31,5	19,2
2634	POZZO A S DI S. PELAGIO	110013	2417654	5068289	195	177	4	18
2665	GROTTA NUOVA AD E DI S. CROCE	110051	2419579	5065319	205	193	74	12
2701	GROTTA A S DELL'ABISSO DEI DUE CERCATORI	110051	2419661	5065078	203	191,5	8	11,5
2703	POZZO 1° A NW DELL'ABISSO DEI DUE CERCATORI	110051	2419742	5065075	204	191,5	8	12,5
2704	POZZO 2° A NW DELL'ABISSO DEI DUE CERCATORI	110051	2419721	5065107	206	170	4	36
2716	GROTTA 2° A N DI SABLICI	88152	2409119	5074125	60	58,3	6,9	1,7
2717	GROTTA 3° A N DI SABLICI	88152	2409100	5074023	71	69,2	16	1,8
2719	POZZO DELLE OSSA	110051	2419996	5064763	205	194,4	4,6	10,6
2864	POZZO PRESSO L'ABISSO DEI DUE CERCATORI	110051	2419671	5065141	208	149,5	13	58,5
2892	GROTTA DI S. GIUSEPPE	109041	2414099	5072078	180	149	10	31
3086	POZZETTO A S DELLA GROTTA NOE'	110054	2419010	5066631	194	188,5	4	5,5
3092	GROTTA DEL PILONE	109044	2412760	5072042	277	251	81	26

RELAZIONE GEOLOGICA - Allegato 1

COMMESSA	LOTTO	CODIFICA	DOCUMENTO	REV.	FOGLIO
L344	00	R 69 RG	GE 00 01 001	A	19 di 21

3206	GROTTA DEL METANODOTTO	110013	2417791	5068750	210	200	50	10
3229	POZZO DELLA QUERCIA	110054	2418876	5066355	143	135,3	14	7,7
3237	GROTTA TRA S. CROCE E GABROVIZZA	110051	2419999	5064948	208	153,8	15	54,2
3240	POZZETTO PRESSO LA GROTTA CATERINA	110013	2418338	5067846	195	187	2	8
3243	GROTTA DELLA MALTA	110051	2419913	5064949	200	184,5	10,5	15,5
3244	POZZO PRESSO LA GROTTA DELLA MALTA	110051	2419913	5064949	200	178	12,3	22
3260	GROTTA DELLA VITTORIA SECONDA	110013	2418025	5067671	175	146	76	29
3540	POZZO ANNE DELLA STAZIONE DI AURISINA	110013	2418229	5067786	185	174,5	4	10,5
3554	GROTTA PRESSO LA QUOTA 281	109044	2412405	5072144	255	232,5	25	22,5
3563	ABISSO PIRAMIDE	110051	2419704	5065168	201	87	66	114
3573	RIPARO DELLE VIPERE	110013	2418512	5067858	200	196,5	7	3,5
3577	POZZETTO PRESSO LA 858 VG	110054	2418259	5066952	160	152,5	2,5	7,5
3676	GROTTA PRESSO LA NOE'	110054	2419016	5066970	197	182	8	15
3677	ABISSO DELLA DETERMINAZIONE	110051	2419644	5065200	201	135,5	9	65,5
3678	POZZO A NW DI GABROVIZZA	110051	2419853	5065290	206	195,5	2	10,5
3918	POZZETTO 1° DI CAPODANNO	110051	2419998	5064871	208	201,5	2	6,5
3919	POZZETTO 2° DI CAPODANNO	110051	2419975	5064809	209	204	1,5	5
3940	POZZO A NW DI CIMA PIETRAROSSA	88152	2407300	5074403	57	32,2	9	24,8
3941	GROTTA DEL NUOVO ACQUEDOTTO	88152	2407092	5074483	35	27,8	16,5	7,2
3945	GROTTA PRESSO AURISINA	110054	2418388	5066919	162	157,8	12	4,2
3946	POZZO AD E DI S. CROCE	110054	2419396	5065112	193	178,5	4,5	14,5
3947	GROTTA MAKITA	110054	2419360	5065545	198	138	10	60
3968	GROTTA SUL MONTE ERMADA	109044	2413050	5071979	255	241	35	14
4132	GROTTA DI GUERRA PRESSO MALCHINA	110014	2416943	5071017	189	176	118	13
4133	GROTTA PRESSO MALCHINA	110014	2416954	5071033	189	182,9	6	6,1
4137	GROTTA DELLE MARGHERITE	110051	2419447	5065068	208	141	134	67
4154	GROTTICELLA DELL' OBBROBRIO	110102	2425795	5057912	360	352	12	8
4160	GROTTA A S DELLA 90 VG	110054	2418973	5066570	190	184,5	4	5,5
4161	POZZO AD W DELLA 90 VG	110054	2418750	5066582	183	173,5	1,4	9,5
4182	CAVERNETTA PRESSO BRISTIE	110054	2419156	5066289	182	179	12	3
4187	GROTTA A N DI CASA KLADNICH	110013	2417960	5067806	174	170	9	4
4190	POZZO DEI CACCIATORI	110054	2419396	5065081	200	169	4,5	31
4194	POZZO DELLA VECCHIA BRAGA	110014	2416881	5069845	237	221,5	4,5	15,5
4221	GROTTA DEL KARREN	110013	2417646	5069123	216	200,5	7	15,5
4223	ABISSO DEL CICLAMINO	110013	2417223	5069654	249	179	20	70
4224	GROTTA DEL POZZO NUDO	110013	2417245	5069685	200	185	7	15
4265	GROTTA SULL' ERMADA	109041	2413066	5071670	250	245	12	5
4266	POZZO A W DI BRISTIE	110054	2419133	5066197	148	132,5	7	15,5
4270	POZZETTO AD E DI S. CROCE	110051	2419528	5065202	207	201	2,5	6
4281	GROTTICELLA AD E DI S. CROCE	110051	2419517	5065202	207	202	8	5
4282	POZZETTO A S DI BRISTIE	110054	2419382	5065529	199	193,5	7	5,5
4288	POZZO A SW DELLA 5241 VG	110051	2419905	5065798	207	192	6	15
4289	POZZO PRESSO LA 5378 VG	110051	2419549	5065202	205	191	3,5	14
4293	GROTTA NEL BOSCO FORNACE	110052	2420685	5063208	241	235	8	6
4298	GROTTA DELL' AUTUNNO	110051	2419468	5065240	206	137	121	69
4381	POZZO 3° DI CAPODANNO	110051	2419621	5064275	235	222,5	4	12,5
4382	POZZO DEI COCCI	110052	2420665	5063301	240	232	5	8
4391	GROTTA DEL BERTI	110052	2420527	5063461	240	234	9	6
4394	POZZO PRESSO LA GROTTA DELL' ANSA	110013	2417212	5069006	199	188	6	11
4395	GROTTA A SE DI CONTOVELLO	110091	2421859	5061291	180	177	13	3
4399	GROTTA SORPRESA	110054	2418740	5066310	165	156,9	29,5	8,1
4400	CAVERNA DEI VASI	110054	2418542	5066380	172	159,5	50	12,5
4473	GROTTA DELL' INVERNO	110054	2418555	5066445	164	107	190	57
4474	GROTTA DELL' EPIFANIA	110054	2419341	5065986	186	161	24	25
4481	GROTTA DEL PASTINO	110054	2418645	5066128	173	150	75	23
4482	GROTTA DELLA GAVETTA	109044	2412757	5072001	271	252,5	75,2	22,5
4485	GROTTA PRESSO IL P.L. KM 17+259	110054	2418685	5066792	172	160,5	8,5	11,5
4514	GROTTA TRENINA	110013	2417834	5068384	196	163,5	13,5	32,5

RELAZIONE GEOLOGICA - Allegato 1

COMMESSA	LOTTO	CODIFICA	DOCUMENTO	REV.	FOGLIO
L344	00	R 69 RG	GE 00 01 001	A	20 di 21

4661	POZZO 1° DELL' EPIFANIA	110013	2418615	5067145	168	146	11,8	24
4662	POZZO 2° DELL' EPIFANIA	110013	2418690	5067175	187	161	9	26
4680	POZZO A SSW DI BRISTIE	110051	2419496	5065666	195	184,5	14	10,5
4683	POZZO A S DI BRISTIE	110051	2419532	5065619	200	189	5	11
4684	POZZO 2° A S DI BRISTIE	110051	2419610	5065340	203	176	6,5	27
4696	CAVERNA A S DI PRECENICO	110013	2417975	5069255	231	225	13	6
4701	GROTTA A W DELLA ROCCA	88153	2406199	5074431	60	43,6	13	16,4
4706	GROTTA DEL DIGIUNO	88152	2409630	5074307	25	19	19	6
4716	POZZO DEI DIVERTIMENTI	110052	2421788	5061962	253	246	4	7
4786	GROTTINA A W DI BRISTIE	110054	2418905	5066163	157	149,5	9	7,5
4802	GROTTA PRESSO MONTE GURCA	110104	2423720	5060212	352	348	15	4
4810	POZZO DELLA ROCCA	110052	2420284	5062921	217	196	25,5	21
4902	GROTTA A SE DEL FLONDAR	88163	2411244	5073285	126	118	16	8
4914	GROTTA 1° IN ROZICNIKU	109041	2414982	5071070	158	137,5	20	20
4915	GROTTA 2° IN ROZICNIKU	109041	2414981	5071079	158	157,8	17	0
4918	GROTTA 1° IN SKRLIVCU	110014	2416292	5070542	203	196,2	6,5	6,8
4919	GROTTA 2° IN SKRLIVCU	110014	2416302	5070540	203	199	13	4
4951	CAVERNA DOPPIA PRESSO CONTOVELLO	110052	2420989	5062323	235	230,8	25	4,2
4963	GROTTA CON DOPPIA ENTRATA DI MEDEAZZA	88163	2411248	5073276	129	118	16,2	11
4964	POZZO DEL CONFINE DI MEDEAZZA	88163	2411178	5073348	126	115,8	8	10,2
5089	GROTTA 8° DI CAPODANNO	110054	2419318	5066535	197	190	4	7
5096	POZZETTO A SE DEL LAGO DI PIETRAROSSA	88152	2408600	5074264	51	42,1	7,4	9,3
5157	POZZO A S DI JAMIANO	88152	2409639	5074208	33	10,5	5,5	22
5236	GROTTA PRESSO BRISTIE	110054	2419262	5066322	186	179,5	12	6,5
5242	GROTTA A S DI BRISTIE	110051	2419745	5064486	222	208	4	14
5250	GROTTINA DEI FOSSILI	110051	2419758	5064495	223	219	6	4
5269	POZZO DELLA GRANDINE	110013	2418240	5067790	183	171	11	12
5273	POZZO A S DI BRISTIE	110051	2419730	5064591	218	209	4	9
5354	POZZO A W DELLA GROTTA DEL BUFALO	110054	2418418	5066750	150	131	6,3	19
5355	POZZO 1° A W DELLA GROTTA DELLA FORNACE	110013	2418582	5067377	203	192,5	5,2	10,5
5356	POZZO 2° A W DELLA GROTTA DELLA FORNACE	110013	2418465	5067387	188	173,5	3,7	14,5
5357	POZZETTO A W DELLA GROTTA DEL BUFALO	110054	2418415	5066768	150	143,8	2,5	6,2
5358	POZZO DEL PETARDO	110054	2418430	5066720	148	131	9	17
5359	POZZETTO DELL' ACCENDINO	110054	2418275	5066919	161	155,3	2	5,7
5360	POZZO DELLA PICCOZZA	110054	2418560	5066873	159	149,5	5	9,5
5365	GROTTA 1° A SW DI BRISTIE	110054	2419414	5065809	180	177	6	3
5366	GROTTA 2° A SW DI BRISTIE	110054	2419409	5065815	180	178,4	5,5	1,6
5381	GROTTA V KAPCEVI DOLINI	110014	2416835	5069950	216	208,5	2,5	7,5
5385	GROTTA V GRUBLJAH	110013	2417655	5069808	224	213,5	8	10,5
5595	POZZO OVER ANTA	110054	2419445	5066348	192	184,5	2	7,5
5680	GROTTA PRESSO LA 4567 VG	110052	2419980	5063769	251	235	16	16
5759	GROTTA JAMA NA GLOGI	109041	2416104	5070818	190	185	5	5
5779	GROTTA NELLA DOLINA DEGLI ELFI	110054	2419286	5066408	191	176,5	5,5	14,5
5803	GROTTA RENATA	110013	2417314	5068761	190	167	74	23
5814	GROTTA PRESSO BRISTIE	110051	2419617	5065787	200	184,5	62	15,5
5815	GROTTA DELLE ROTAIE	110051	2419504	5065906	192	141,2	116	50,8
5967	POZZO NEL BOSCO FORNACE	110052	2419492	5063695	245	229,7	7	15,3
5971	GROTTA PRESSO LA GROTTA ANTICA	110052	2420852	5063002	240	216	26	24
5992	POZZO DEI MUSATTI	110052	2420205	5063244	243	239	7,6	4
6073	POZZO SCHIOPPETTINO	110013	2418210	5067810	179	167	6,5	12
6121	POZZO DELLA COMETA	110013	2417315	5068667	185	165,5	6	19,5
6126	GROTTA SKNDICKE	110014	2417239	5070663	205	187	4	18
6137	GROTTA PRESSO I CAMPI DI TENNIS	110054	2418338	5066820	154	138,8	14	15,2
6172	POZZETTO NELLA PINETA SUL ROVNI	110013	2417003	5069704	234	227	11	7
6189	POZZO DEI BULBI	109041	2413705	5071890	185	166,8	12	18,2
6191	GROTTA DELLA FALANGE	109041	2413650	5071910	200	189	7	12
6246	GROTTA DELLA SCHEGGIA	109041	2413730	5071352	155	147,7	11	7,3
6284	GROTTA 11° DI CAPODANNO	110054	2419405	5065473	201	189,5	16	11,5

6287	GROTTA 12° DI CAPODANNO	110054	2419403	5065465	200	188,5	7	11,5
6324	GROTTA JAZBINA	109041	2415852	5070534	195	174,5	10,5	20
6326	LUKNJANA GLINI	110013	2417656	5069317	238	230,5	2,5	7
6341	GROTTA DEI MILANESI	110013	2417695	5068012	173	155,4	16	17,6
6344	POZZETTO MUCHO CALOR	110052	2419451	5063648	220	213,5	5	6,5
6345	GROTTA DEI BUCANEVE	110051	2419474	5064751	205	193,2	7	11,8
6346	POZZO DELLE MOSCHE NERE	110051	2419870	5064398	227	195,2	4	31,8
6347	POZZO DEL TONNO	110051	2419911	5064387	227	203,5	11	23,5
6419	PICCOLA FOVEA MALEDETTA	110051	2419998	5065462	203	183,6	11,5	19,4
6443	POZZETTO A SE DELLA 90 VG	110054	2419257	5066419	188	182,8	4,5	5,2
6572	GROTTA DEL BANDANA	110052	2420506	5063249	238	222	7	16
6586	GROTTA DELLA SPALLA	110013	2417374	5068772	190	177,8	33,5	12,2
6623	BARATINO NEL BOSCO FORNACE	110052	2420020	5063609	248	242,5	5,5	5,5
6648	SPECO FORACCHIATO	109041	2413770	5071678	164	162	8	2
6696	JAMA NAD LISCKOM	110013	2417588	5067807	159	153	5	6
6698	JAMA POD GRIZAMI	110013	2417847	5068105	184	176,5	6	7,5
6701	POZZETTO DEL TIRFOR	110051	2419604	5064784	213	207,5	3	9,5
6708	GROTTA 2° NELLA DOLINA DEGLI ELFI	110054	2419279	5066401	190	182	27,5	8
6711	POZZETTO DELLA MOLISANA	110013	2417376	5068726	192	181,6	4,1	10,4
6713	GROTTA DEL PAPPAGALLO	110051	2420073	5064436	222	211	5,3	11
6728	CAVERNA DELLA BANDA	88163	2410806	5073375	0	0	15	4
6730	GROTTA A N DEL LOCAVAZ	88163	2410320	5073187	107	102,7	8	4,3
6815	CAVERNETTA DELLA CONTRAAREA	110052	2421805	5061457	263	260	5	3
6929	CAVERNA DELLA PARETE NATURALE	109044	2413032	5071581	233	230,5	9,5	2,5
7062	POZZETTO ACCANTO ALLA VG 4899	110051	2419655	5065079	205	199,4	1,5	5,6
7179	POZZO DEI CRISTI	110052	2420037	5063896	244	218	10	26

Di seguito si riportano le schede delle cavità censite all'interno della fascia "allargata".

Schede delle cavità censite

Denominazione: Grotta Noè - N.Cat.Reg. 23

- Numeri catastali

N° Catasto regionale: 23

Zona catasto storico: VG

N° catasto storico: 90

- Ingressi - Posizione amministrativa

Nome ingresso: Ingresso 1

Nazione: Italia

Regione: Friuli-Venezia Giulia

Zona: Venezia Giulia

Provincia: Trieste

Comune: Duino-Aurisina

Area Geografica: Carso Triestino

- Ingressi - Coordinate

Relativo all'ingresso: Ingresso 1

Tipo di coordinate: Metriche Gauss-Boaga - Fuso Est

Latitudine: 5.066.739,0

Longitudine: 2.419.006,0

Latitudine Gauss-Boaga: 5066739

Longitudine Gauss-Boaga: 2419006

Latitudine WGS-84: 45° 44' 47,8488" (45.74662467)

Longitudine WGS-84: 13° 42' 5,5727" (13.70154798)

Carta CTR 1:5.000: Santa Croce di Trieste - 110054

Metodo/procedimento usato: STRUMENTALE -> GPS differenziale

Data esecuzione:

Quota altimetrica ingresso: 197

Affidabilità della posizione: 2° gruppo riposizionamento regionale GPS (2000)

- Ingressi - Descrizione

Relativo all'ingresso: Ingresso 1



Ingresso principale: Si

Tipo ingresso: Pozzo

Profondità pozzo accesso: 59.4

- Autori della posizione

Manzoni Marco - Riposizionamento Regionale

- Caratteristiche della cavita'

Sviluppo planimetrico: 566

Dislivello negativo: 123

Dislivello totale: 123

Quota fondo: 74

Andamento della cavità: Orizzontale e verticale

Vincolo paesaggistico: In avvio procedimento di tutela ambientale

- Rami/Pozzi

- Rami

Principale

- Pozzi

- Pozzo - 6.50 - -

- Pozzo - 29.00 - -

- Pozzo - 4.80 - -

- Pozzo - 5.50 - -

- Descrizione

Descrizione dei vani interni della cavità: Il nome della grotta è quello del primo visitatore, il filologo Enrico Noè che vi discese nel 1878. Per la grandiosità della voragine d'accesso e la spettacolare bellezza di alcuni tratti delle gallerie sottostanti, la cavità è molto nota e alcune sue rappresentazioni fotografiche sono apparse in varie riviste e pubblicazioni. La grotta di conseguenza è frequentatissima e accade spesso che nella sua discesa si impegnano anche speleologi con una scarsa preparazione e addirittura persone prive di qualsiasi esperienza. Infatti sono accaduti vari incidenti, alcuni dei quali mortali e con le sue sei vittime la cavità ha purtroppo un tragico primato che tuttavia non scoraggia le visite più avventate. Data la frequenza delle visite nella grotta non ci sono più alcune formazioni calcitiche, distrutte o asportate, e sono scomparse alcune esili stalagmiti, alte alcuni metri, che sono invece visibili nelle fotografie delle prime esplorazioni dell'inizio del secolo. Trascurando un piccolo pozzo individuato nella galleria maggiore, non sono state scoperte

altre prosecuzioni. La cavità rappresenta indubbiamente il relitto di un grande sistema sotterraneo scavato da un corso d'acqua di notevoli proporzioni. AGGIORNAMENTO: nel 1991, a 14m dall'orlo dell'ingresso, è stato individuato un piccolo foro che, allargato con un lavoro di scavo, ha permesso di accedere ad un nuovo ramo che viene quasi ad essere una cavità a sè stante. Questo foro si apre sul lato Sud del pozzo, cioè dalla parte opposta a quella dove normalmente viene effettuata la discesa, in una zona ancora ricca di vegetazione. Il ramo inizialmente è costituito da un cunicolo di una quindicina di metri che nella parte centrale risulta essere molto basso e fangoso. Successivamente la cavità si sviluppa su due livelli: quello superiore costituito da due cavernette sovrastate da qualche alto camino, quello inferiore formato da un corridoio che torna indietro verso il pozzo d'accesso ma che, probabilmente per poco, non sbocca sullo stesso. E' stato anche individuato, nella parete SE del pozzo d'accesso, un altro piccolo ramo che, con due finestrelle ed un breve cunicolo, immette in una stanzetta interna con depositi di guano.

- Rilievo

Tipo rilievo: Primo rilievo

Data rilievo: 12-06-1897

Perko Andrea - Club Touristi Triestini

Tipo rilievo: Aggiornamento rilievo

Data rilievo: 13-04-1902

Boegan Eugenio - Commissione Grotte Eugenio Boegan

Tipo rilievo: Aggiornamento rilievo

Data rilievo: 31-12-1968

Galli Mario - Commissione Grotte Eugenio Boegan

Guidi Pino - Commissione Grotte Eugenio Boegan

Tipo rilievo: Aggiornamento rilievo

Data rilievo: 12-12-1992

Mikolic Umberto - Commissione Grotte Eugenio Boegan

- Note tipologiche - Idrologia

Stato della cavità: Fossile

- Immagini

Tipo inquadratura: Esterno

Autore scatto:

Gruppo speleo:

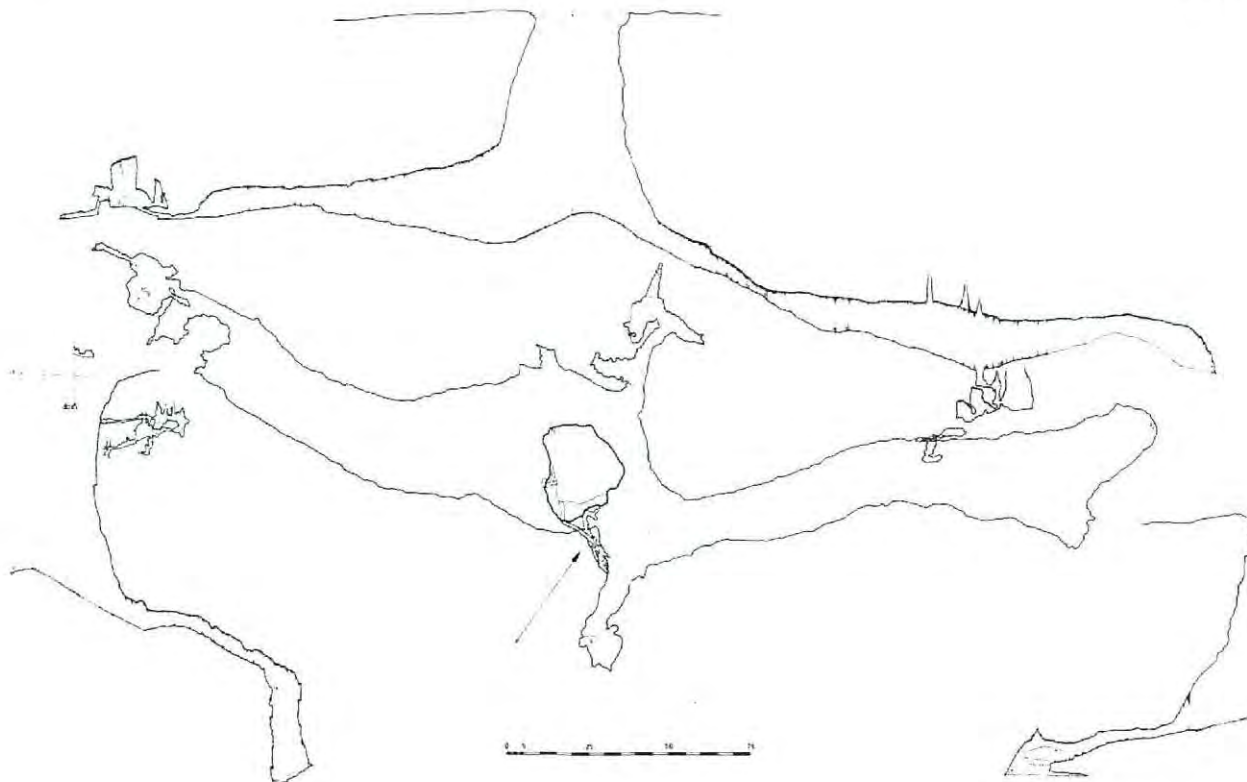


- Rilievi

Tipo rilievo: Completo

Tipo file: Primo rilievo

23 | 90 VG



Denominazione: Grotta di Prosecco - N.Cat.Reg. 86

- Altre denominazioni

Caverna dei Soldati

Grotta della Candelora

- Numeri catastali

N° Catasto regionale: 86

Zona catasto storico: VG

N° catasto storico: 842

Numero pratica: R03/0136

- Ingressi - Posizione amministrativa

Nome ingresso: Ingresso 1

Nazione: Italia

Regione: Friuli-Venezia Giulia

Zona: Venezia Giulia

Provincia: Trieste

Comune: Trieste

Area Geografica: Carso Triestino

- Ingressi - Coordinate

Relativo all'ingresso: Ingresso 1

Tipo di coordinate: Metriche Gauss-Boaga - Fuso Est

Latitudine: 5.062.609,0

Longitudine: 2.421.383,0

Latitudine Gauss-Boaga: 5062609

Longitudine Gauss-Boaga: 2421383

Latitudine WGS-84: 45° 42' 35,2945" (45.70980402)

Longitudine WGS-84: 13° 43' 58,5778" (13.73293827)

Carta CTR 1:5.000: Prosecco - 110052

Metodo/procedimento usato: STRUMENTALE -> GPS

Data esecuzione:

Quota altimetrica ingresso: 257

- Ingressi - Descrizione

Relativo all'ingresso: Ingresso 1

Ingresso principale: Si

Limitazioni all'ingresso: Altro (vedi descrizione)

- Autori della posizione

Gherlizza Franco - Club Alpinistico Triestino

- Caratteristiche della cavita'

Sviluppo planimetrico: 48

Dislivello negativo: 8

Dislivello totale: 8

Quota fondo: 249

Andamento della cavità: Suborizzontale

- Descrizione

Descrizione dei vani interni della cavità: La caverna si apre nel paese di Prosecco, in una zona di orti e di piccoli campi, ed è chiusa con un cancello di ferro; è costituita da un'unica vasta sala in moderato declivio, nella quale numerosi gruppi colonnari e poderosi pilastri calcitici creano una varietà di ambienti e di scenari sempre diversi. Un piccolo cumulo di rifiuti alla base di un alto camino fa supporre l'esistenza di un altro imbocco, ora ostruito, mentre nelle pareti si notano alcune nicchie scavate con le mine durante la prima guerra mondiale, quando la caverna ospitava militari ed ufficiali austriaci; una rozza scalinata agevolava l'accesso e l'ambiente era illuminato elettricamente, mentre ai fuochi che vi venivano accesi si deve l'annerimento delle pareti e delle concrezioni. La prima parte della grotta è stata usata per qualche tempo per la coltivazione di funghi, e tra i vecchi del paese si narra che un tempo vi era un passaggio sotterraneo che, attraversando tutto l'abitato, andava a sboccare presso la Cappelletta di Contovello.

- Rilievo

Tipo rilievo: Primo rilievo

Data rilievo: 21-11-1896

Perko Andrea - Club Touristi Triestini

Tipo rilievo: Aggiornamento rilievo

Data rilievo: 18-02-1923



Battelini Rodolfo - Commissione Grotte Eugenio Boegan

- Note tipologiche - Idrologia

Stato della cavità: Fossile

- Note tipologiche - Altro

Grotta di probabile interesse archeol. o paleontologico:

Grotta di guerra: Si

Note grotta di guerra: GROTGUER: grotta con adattamenti eseguiti durante la 1°e/o 2° guerra mondiale

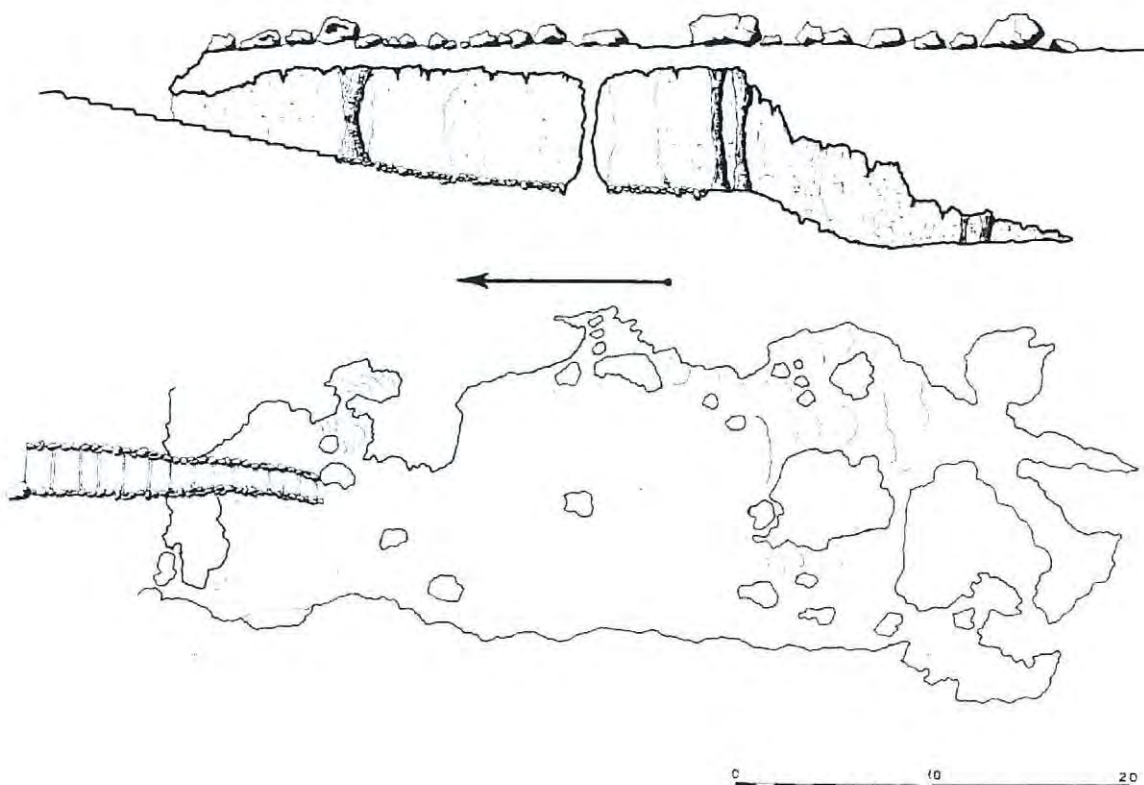


- Rilievi

Tipo rilievo: Completo

Tipo file: Primo rilievo

86 / 842 VG





Denominazione: Grotta presso Prosecco - N.Cat.Reg. 91

- Altre denominazioni

Grotta del Vecchio Villaggio

- Numeri catastali

N° Catasto regionale: 91

Zona catasto storico: VG

N° catasto storico: 102

Numero pratica: R02/0072

- Ingressi - Posizione amministrativa

Nome ingresso: Ingresso 1

Nazione: Italia

Regione: Friuli-Venezia Giulia

Zona: Venezia Giulia

Provincia: Trieste

Comune: Trieste

Area Geografica: Carso Triestino

- Ingressi - Coordinate

Relativo all'ingresso: Ingresso 1

Tipo posizione: Aggiornamento Posizione

Tipo di coordinate: Metriche Gauss-Boaga - Fuso Est

Latitudine: 5.062.005,0

Longitudine: 2.422.009,0

Latitudine Gauss-Boaga: 5062005

Longitudine Gauss-Boaga: 2422009

Latitudine WGS-84: 45° 42' 16,0479" (45.70445775)

Longitudine WGS-84: 13° 44' 27,9623" (13.74110063)

Carta CTR 1:5.000: Prosecco - 110052

Metodo/procedimento usato: STRUMENTALE -> GPS

Tipo carta: 1:5.000

Data esecuzione: 27-06-2002



Quota altimetrica ingresso: 249

Metodo determinazione quota altimetrica d'ingresso: Cartografico

Carta usata per la determinazione della quota: 1:5.000

Affidabilità della posizione: Corretto

Affidabilità quota d'ingresso: Corretto

- Ingressi - Descrizione

Relativo all'ingresso: Ingresso 1

Ingresso principale: Sì

Giacitura ingresso: Orizzontale

Dimensioni ingresso: 3m x 2m

Tipo ingresso: Pozzo

Profondità pozzo accesso: 5.5

Stato ingresso: Ostruito da rifiuti

Pericoli all'accesso: Non definito

Limitazioni all'ingresso: Altro (vedi descrizione)

Accessibilità: Non accessibile

- Autori della posizione

Gherlizza Franco - Club Alpinistico Triestino

- Caratteristiche della cavità'

Sviluppo planimetrico: 20

Dislivello negativo: 9

Dislivello totale: 9

Quota fondo: 240

Andamento della cavità: Suborizzontale

- Descrizione

Breve descrizione del percorso di accesso: La grotta si apre nei pressi del Santuario di Monte Grisa. Arrivando da Opicina all'incrocio del Santuario, si svolta a sinistra e dopo 200 m sulla destra si trova una strada bianca interdetta al transito. Continuando lungo questa per altri 250 metri si arriva alla grotta.

Descrizione dei vani interni della cavità: Nota un tempo come Grotta del Vecchio Villaggio, la cavità è ridotta attualmente ad un breve sprofondamento colmo di immondizie.

- Rilievo

Tipo rilievo: Primo rilievo

Data rilievo: 18-02-1923

Battelini Rodolfo - Commissione Grotte Eugenio Boegan

- Note tipologiche - Idrologia

Stato della cavità: Fossile

- Note tipologiche - Altro

Inquinamento / presenza rifiuti: Si


Note inquinamento / rifiuti: ostruita da rifiuti e rottami

- Immagini

Tipo inquadratura: Ingresso

Autore scatto: Gherlizza Franco

Gruppo speleo: Club Alpinistico Triestino



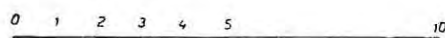
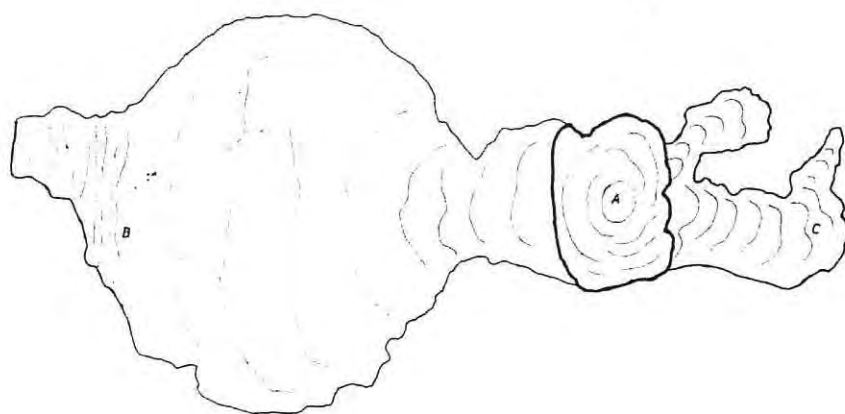



- Rilievi

Tipo rilievo: Completo

Tipo file: Primo rilievo

91/102 VG



Denominazione: Abisso del Colle S. Primo - N.Cat.Reg. 126

- Numeri catastali

N° Catasto regionale: 126

Zona catasto storico: VG

N° catasto storico: 160

- Ingressi - Posizione amministrativa

Nome ingresso: Ingresso 1

Nazione: Italia

Regione: Friuli-Venezia Giulia

Zona: Venezia Giulia

Provincia: Trieste

Comune: Trieste

Area Geografica: Carso Triestino

- Ingressi - Coordinate

Relativo all'ingresso: Ingresso 1

Tipo di coordinate: Metriche Gauss-Boaga - Fuso Est

Latitudine: 5.064.090,0000

Longitudine: 2.419.778,0000

Latitudine Gauss-Boaga: 5064090

Longitudine Gauss-Boaga: 2419778

Latitudine WGS-84: 45° 43' 22,4412" (45.72290032)

Longitudine WGS-84: 13° 42' 43,2637" (13.71201769)

Carta CTR 1:5.000: Prosecco - 110052

Metodo/procedimento usato: GRAFICO -> Riconoscimento su carta

Tipo carta: 1:5.000

Data esecuzione:

Quota altimetrica ingresso: 257

Metodo determinazione quota altimetrica d'ingresso:

Affidabilità della posizione: Corretto

Affidabilità quota d'ingresso: Corretto



- Ingressi - Descrizione

Relativo all'ingresso: Ingresso 1

Ingresso principale: Si

Tipo ingresso: Pozzo

Profondità pozzo accesso: 25

- Caratteristiche della cavita'

Sviluppo planimetrico: 120

Dislivello negativo: 103

Dislivello totale: 103

Quota fondo: 154

Andamento della cavità: Prevalentemente verticale

Vincolo paesaggistico: Segnalata alla Regione per futura tutela

- Rami/Pozzi

- Rami

Principale

- Pozzi

Pozzo - 30.00 - -

- Pozzo - 46.00 - -

- Descrizione

Descrizione dei vani interni della cavità: Dopo la prima esplorazione del Club Touristi Triestini l'Abisso del Colle San Primo cadde per lungo tempo nell'oblio. La posizione indicata dagli scopritori era alquanto inesatta e soltanto nel 1957, dopo lunghe ricerche nella zona, la Commissione Grotte individuò nuovamente la cavità, situata in effetti molto più ad Est. Già lungo il pozzo iniziale, complicato da numerosi ripiani e ponti naturali, si notano segni evidenti di un'antica attività idrica che ha lasciato tracce ancora più palesi nella caverna sottostante, dove la luce esterna penetra, con effetto suggestivo, attraverso varie aperture. Salendo una piccola colata calcitica si incontra un'angusta diramazione che termina con un pozzetto ed un breve vano argilloso. Nella parte più profonda della caverna vi è l'imbocco del secondo pozzo, il quale si mantiene strettissimo per alcuni metri, sboccando quindi improvvisamente in un vano molto spazioso, mentre la scala scende lungo una parete a gradoni e giunge alla sommità di una china detritica. Qui quattro fori situati a varie altezze immettono nell'ultimo pozzo nel quale si innesta più in basso anche un'inclinatissima galleria a gomito che fa seguito alla china anzidetta; da questa parte la discesa risulterebbe più agevole, ma la grande quantità di pietrame mobile la rende assai pericolosa. La cavità si scosta, per la sua

particolare struttura, dal tipico abisso carsico, e trova analogia soltanto nell'Abisso di Gabrovizza (132/73 VG). La visita è interessante sotto vari aspetti e non difficile in rapporto alla profondità; nel primo e secondo pozzo i numerosi gradini trattengono molti detriti, per cui durante la manovra è costante il pericolo per la caduta di massi. Nell'ultima caverna vennero raccolti dal CTT dei cocci di anfore romane, gettate nella grotta forse a scopo votivo, ma la cui presenza in questo estremo recesso è difficilmente spiegabile. AGGIORNAMENTO del 1982: scendendo il terzo pozzo della cavità si riesce appena ad intravedere una finestra che termina dopo pochi metri con una stretta fessura a camino. (Il rilievo non è stato aggiornato con questa prosecuzione).

- Rilievo

Tipo rilievo: Aggiornamento rilievo

Data rilievo: 19-11-1982

- Luisa Luciano - Commissione Grotte Eugenio Boegan

Tipo rilievo: Aggiornamento rilievo

Data rilievo: 06-02-1977

Torelli Louis - Commissione Grotte Eugenio Boegan

Serra Sergio - Commissione Grotte Eugenio Boegan

Zucchi Stefano - Commissione Grotte Eugenio Boegan

Tipo rilievo: Primo rilievo

Data rilievo: 14-05-1899

Walach G. - Club Touristi Triestini

- Note tipologiche - Altro

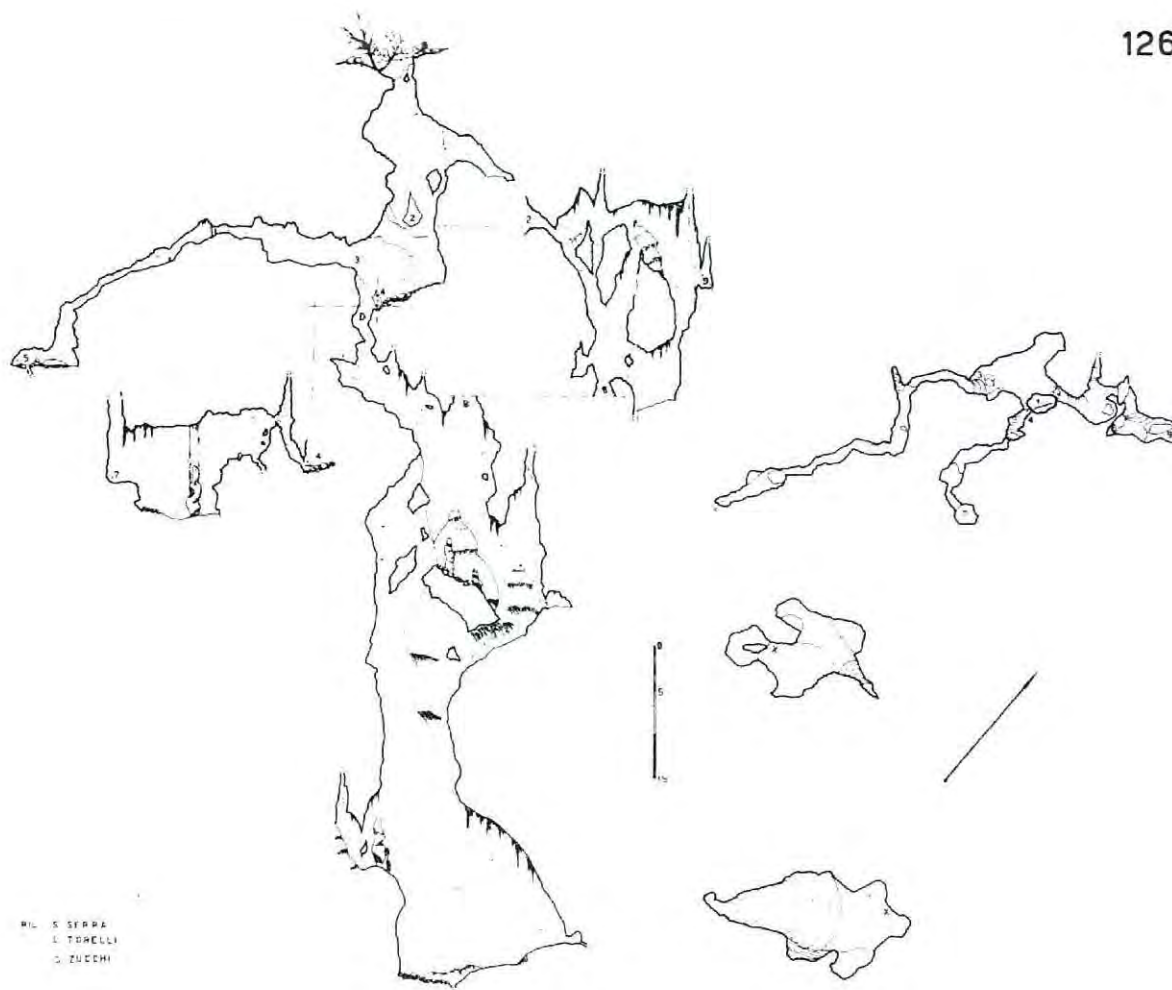
Grotta di probabile interesse archeol. o paleontologico: Grotta di probabile interesse archeol. o paleontologico:

- Rilievi

Tipo rilievo: Completo

Tipo file: Primo rilievo

126/160 VG





Denominazione: Grotta del Monte Gurca - N.Cat.Reg. 133

- Numeri catastali

N° Catasto regionale: 133

Zona catasto storico: VG

N° catasto storico: 249

- Ingressi - Posizione amministrativa

Nome ingresso: Ingresso 1

Nazione: Italia

Regione: Friuli-Venezia Giulia

Zona: Venezia Giulia

Provincia: Trieste

Comune: Trieste

Area Geografica: Carso Triestino

- Ingressi - Coordinate

Relativo all'ingresso: Ingresso 1

Tipo di coordinate: Metriche Gauss-Boaga - Fuso Est

Latitudine: 5.060.025,0

Longitudine: 2.423.958,0

Latitudine Gauss-Boaga: 5060025

Longitudine Gauss-Boaga: 2423958

Latitudine WGS-84: 45° 41' 12,8882" (45.68691338)

Longitudine WGS-84: 13° 45' 59,4834" (13.76652316)

Carta CTR 1:5.000: Barcola - 110104

Metodo/procedimento usato: STRUMENTALE -> GPS differenziale

Data esecuzione:

Quota altimetrica ingresso: 352

Affidabilità della posizione: 3° gruppo riposizionamento regionale GPS (2001)

- Ingressi - Descrizione

Relativo all'ingresso: Ingresso 1



Ingresso principale: Si

- Autori della posizione

Restaino Marco - Riposizionamento Regionale

Manzoni Marco - Riposizionamento Regionale

- Caratteristiche della cavità

Sviluppo planimetrico: 282

Dislivello negativo: 21

Dislivello totale: 21

Quota fondo: 331

Andamento della cavità: Orizzontale e verticale

Vincolo paesaggistico: Segnalata alla Regione per futura tutela

- Rami/Pozzi

- Rami

Principale

- Pozzi

- Pozzo - 3.00 - -

- Pozzo - 6.00 - -

- Pozzo - 4.00 - -

- Pozzo - 3.00 - -

- Pozzo - 3.00 - -

- Descrizione

Descrizione dei vani interni della cavità: La grotta si apre con un ingresso di modeste proporzioni nei pressi di una selletta che divide due colline boschive e si sviluppa con una lunga e tortuosa galleria, qua e là ingombra di pietrame e massi di frana. E' nel complesso priva di particolarità: lungo il suo percorso s'incontrano gli imbocchi di due pozzi che portano in ambienti disadorni e con le pareti nude ed erose. AGGIORNAMENTO del 1983: ad un basso portale ingombro di massi segue una comoda galleria che porta ad un trivio: verso Est si trova un secondo ingresso, più alto rispetto al primo, ed ingombro anch'esso di massi. Sul pavimento una serie di saltini, superabili con un po' d'attenzione in arrampicata, conducono ad un'altra caverna sottostante al ramo principale. Proseguendo dal trivio verso Nord, si segue il ramo principale incontrando ora comode caverne, ora arrampicate, ora colate e grandi massi di crollo. Poi, ad un certo punto, si trova un bivio: entrambe le diramazioni, in leggera salita, si vanno abbassando e pongono fine al ramo principale. Poco prima



del bivio, scendendo fra alcuni grossi massi si arriva nel ramo inferiore. Alla base dell'ultimo salto si aprono due diramazioni: verso NW uno stretto meandro con alcune concrezioni porta ad una fessura impraticabile; verso SW una strettoia a gomito, con acqua sul fondo, conduce ad alcuni ambienti fangosi e stretti risalendo i quali si ritorna nel ramo principale attraverso una strettoia aperta con breve lavoro di scavo.

- Rilievo

Tipo rilievo: Aggiornamento rilievo

Data rilievo: 03-07-1983

Benedetti Gianni - Gruppo Triestino Speleologi

Chermaz Paolo - Gruppo Triestino Speleologi

Tipo rilievo: Primo rilievo

Data rilievo: 18-03-1921

Mavricich Edoardo - Commissione Grotte Eugenio Boegan

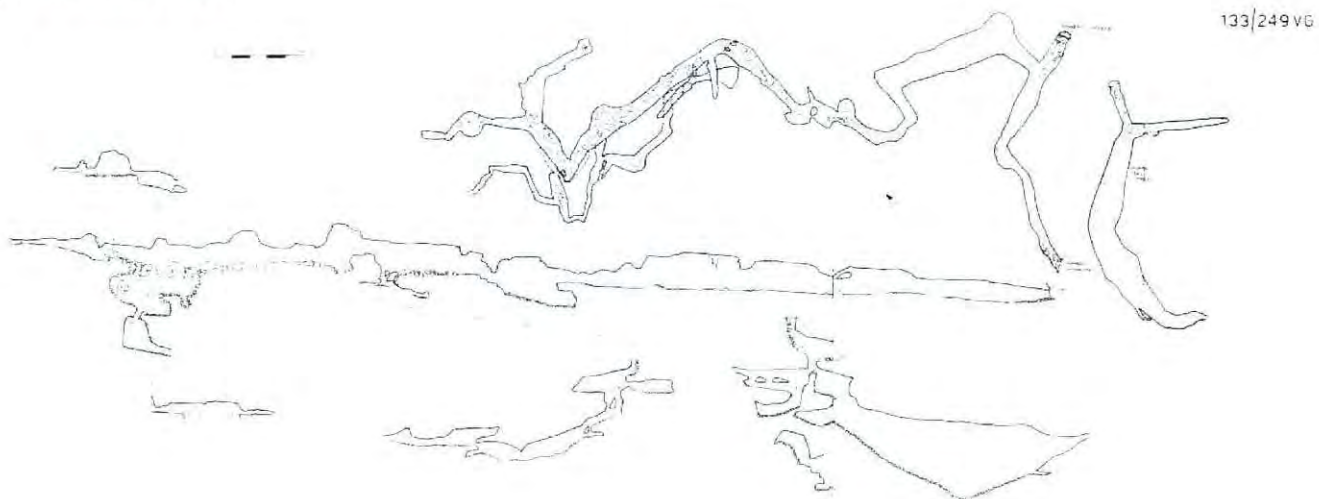
- Note tipologiche - Idrologia

Stato della cavità: Fossile

- Rilievi

Tipo rilievo: Completo

Tipo file: Primo rilievo





Denominazione: Grotta Lesa - N.Cat.Reg. 145

- Altre denominazioni

Caverna di S. Pelagio

- Numeri catastali

N° Catasto regionale: 145

Zona catasto storico: VG

N° catasto storico: 237

- Ingressi - Posizione amministrativa

Nome ingresso: Ingresso 1

Nazione: Italia

Regione: Friuli-Venezia Giulia

Zona: Venezia Giulia

Provincia: Trieste

Comune: Duino-Aurisina

Area Geografica: Carso Triestino

- Ingressi - Coordinate

Relativo all'ingresso: Ingresso 1

Tipo posizione: Aggiornamento Posizione

Tipo di coordinate: Metriche Gauss-Boaga - Fuso Est

Latitudine: 5.068.071,0

Longitudine: 2.418.410,0

Latitudine Gauss-Boaga: 5068071

Longitudine Gauss-Boaga: 2418410

Latitudine WGS-84: 45° 45' 30,6831" (45.75852309)

Longitudine WGS-84: 13° 41' 36,9909" (13.69360858)

Carta CTR 1:5.000: San Pelagio - 110013

Metodo/procedimento usato: STRUMENTALE -> GPS differenziale

Tipo carta: 1:5.000

Data esecuzione: 31-12-2000

Quota altimetrica ingresso: 221



Metodo determinazione quota altimetrica d'ingresso: Cartografico

Carta usata per la determinazione della quota: 1:5.000

Affidabilità della posizione: 2° gruppo riposizionamento regionale GPS (2000)

Affidabilità quota d'ingresso: Corretto

- Ingressi - Descrizione

Relativo all'ingresso: Ingresso 1

Ingresso principale: Si

Giacitura ingresso: Verticale

Dimensioni ingresso: 12m X 2m

Tipo ingresso: Galleria

Stato ingresso: Agibile

Pericoli all'accesso: Nessuno

Limitazioni all'ingresso: Non definito

Accessibilità: Libera

- Autori della posizione

Manzoni Marco - Riposizionamento Regionale

- Caratteristiche della cavità'

Sviluppo planimetrico: 30

Dislivello negativo: 8

Dislivello totale: 8

Quota fondo: 213

Andamento della cavità: Suborizzontale

Vincolo paesaggistico: Segnalata alla Regione per futura tutela

- Descrizione

Descrizione dei vani interni della cavità: La caverna è alquanto singolare in quanto attraversandola si accede ad una pseudodolina, che è un tratto della caverna stessa, dove la volta è crollata. L'ingresso più agevole è costituito da una larga e bassa galleria parzialmente ostruita nella parte iniziale da un ammasso di detriti; il terreno scende con lieve declivio, mentre la volta, dopo un progressivo abbassamento, si eleva gradatamente a formare il grande e pittoresco portale, largo quasi 20m, con il quale la caverna sbocca nella dolina rocciosa. Il Moser aveva accertato la presenza



nella grotta di un antico insediamento umano, ma la possibilità di ulteriori ricerche è stata compromessa dal fatto che il suolo è stato profondamente sconvolto dalle esplosioni di residui bellici fatti brillare dai rastrellatori dopo la seconda guerra mondiale. NOTA: Segnalata presenza di rifiuti

- Rilievo

Tipo rilievo: Primo rilievo

Data rilievo: 31-12-1900

Battelini Rodolfo - Commissione Grotte Eugenio Boegan

Tipo rilievo: Aggiornamento rilievo

Data rilievo: 11-12-1965

Marini Dario - Commissione Grotte Eugenio Boegan

Galli Mario - Commissione Grotte Eugenio Boegan

- Note tipologiche - Idrologia

Stato della cavità: Fossile

- Note tipologiche - Altro

Inquinamento / presenza rifiuti: Si

Grotta di probabile interesse archeol. o paleontologico:

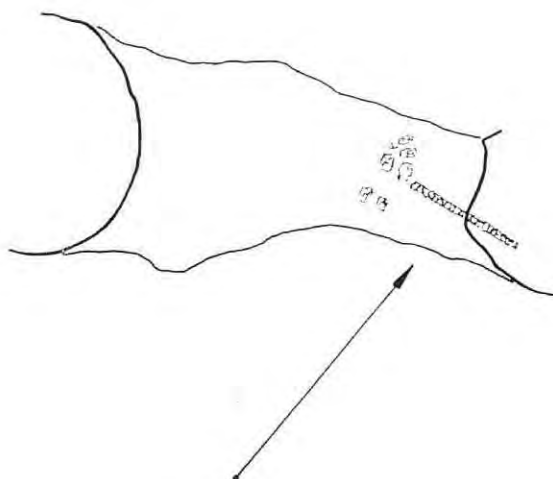



- Rilievi

Tipo rilievo: Completo

Tipo file: Primo rilievo

145/237 VG





Denominazione: Caverna Caterina - N.Cat.Reg. 146

- Altre denominazioni

Caverna presso la Fornace di Aurisina

- Numeri catastali

N° Catasto regionale: 146

Zona catasto storico: VG

N° catasto storico: 239

- Ingressi - Posizione amministrativa

Nome ingresso: Ingresso 1

Nazione: Italia

Regione: Friuli-Venezia Giulia

Zona: Venezia Giulia

Provincia: Trieste

Comune: Duino-Aurisina

Area Geografica: Carso Triestino

- Ingressi - Coordinate

Relativo all'ingresso: Ingresso 1

Tipo di coordinate: Metriche Gauss-Boaga - Fuso Est

Latitudine: 5.067.787,0

Longitudine: 2.418.402,0

Latitudine Gauss-Boaga: 5067787

Longitudine Gauss-Boaga: 2418402

Latitudine WGS-84: 45° 45' 21,4791" (45.75596642)

Longitudine WGS-84: 13° 41' 36,8352" (13.69356532)

Carta CTR 1:5.000: San Pelagio - 110013

Metodo/procedimento usato: STRUMENTALE -> GPS differenziale

Data esecuzione:

Quota altimetrica ingresso: 198

Affidabilità della posizione: 2° gruppo riposizionamento regionale GPS (2000)



- Ingressi - Descrizione

Relativo all'ingresso: Ingresso 1

Ingresso principale: Si

- Autori della posizione

Manzoni Marco - Riposizionamento Regionale

- Caratteristiche della cavità'

Sviluppo planimetrico: 80

Dislivello negativo: 15.5

Dislivello totale: 15.5

Quota fondo: 182.5

Andamento della cavità: Suborizzontale

Vincolo paesaggistico: Segnalata alla Regione per futura tutela

- Rami/Pozzi

- Rami

Principale

- Pozzi

- Pozzo - 8.00 - -

- Descrizione

Breve descrizione del percorso di accesso: Per raggiungere questa grotta bisogna imboccare la strada comunale Aurisina-S.Pelagio e 400m oltre il passaggio a livello si deve proseguire sulla destra per una strada bianca, verso la cava Zaccaria; si continua per altri 300m finchè sul lato destro della stradina si vede l'ampio portale della caverna.

Descrizione dei vani interni della cavità: La cavità ha inizio con un antro spazioso dove la favorevole esposizione alla luce solare ha permesso lo sviluppo di una ricca vegetazione. Nella caverna il suolo risale e si fa accidentato e compaiono resti di antiche formazioni stalagmitiche; la galleria, le cui dimensioni si riducono progressivamente, ha termine in un vano subcircolare dove si nota uno scavo. Nella volta della cavità una vasta apertura costituisce l'inizio di una breve caverna, un tempo difficilmente raggiungibile, alla quale ora si accede agevolmente dalla vicina cava, che nel suo avanzamento ha sfondato la parete di questa diramazione. Alcuni scavi effettuati nel vestibolo della cavità hanno accertato la presenza di un interessante deposito antropozoico, che non è stato peraltro studiato esaurientemente; il rinvenimento nella caverna superiore di numerosi cocci e di un'anfora testimoniano che questo recesso venne raggiunto già in epoca romana e usato come ottimo rifugio.

- Rilievo

Tipo rilievo: Primo rilievo

Data rilievo: 31-12-1900

Moser Karl - Club Touristi Triestini

Tipo rilievo: Aggiornamento rilievo

Data rilievo: 11-12-1965

Galli Mario - Commissione Grotte Eugenio Boegan

Tipo rilievo: Aggiornamento rilievo

Data rilievo: 14-10-1966

Marini Dario - Commissione Grotte Eugenio Boegan

- Note tipologiche - Idrologia

Stato della cavità: Fossile

- Note tipologiche - Altro

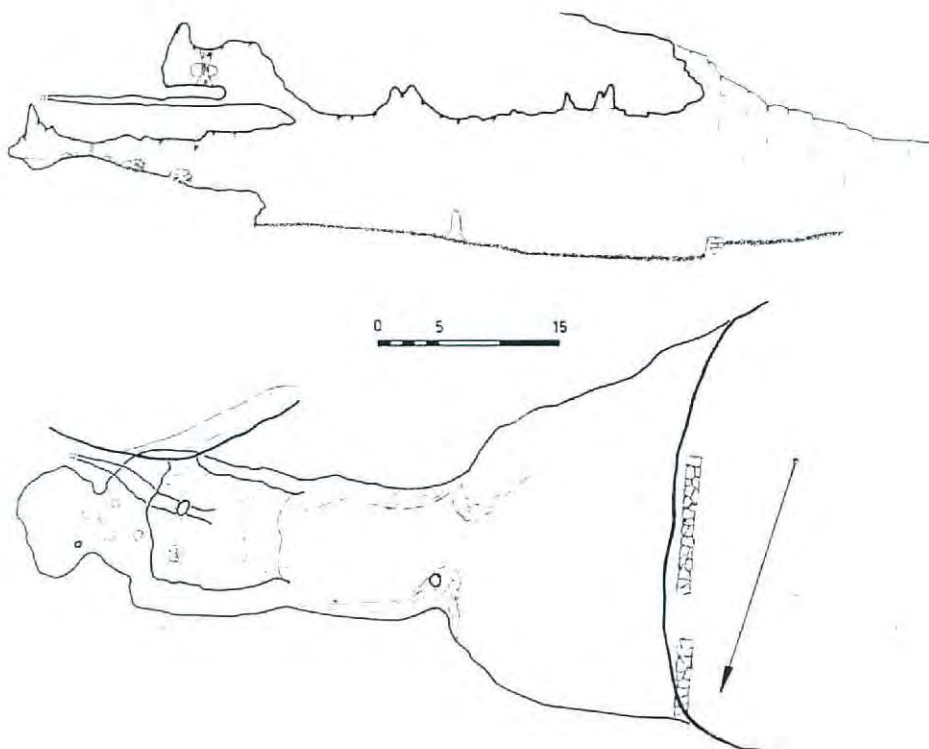
Grotta di probabile interesse archeol. o paleontologico:

- Rilievi

Tipo rilievo: Completo

Tipo file: Primo rilievo

146 / 239 VG



Denominazione: Abisso presso S. Croce - N.Cat.Reg. 163

- Numeri catastali

N° Catasto regionale: 163

Zona catasto storico: VG

N° catasto storico: 276

- Ingressi - Posizione amministrativa

Nome ingresso: Ingresso 1

Nazione: Italia

Regione: Friuli-Venezia Giulia

Zona: Venezia Giulia

Provincia: Trieste

Comune: Sgonico

Area Geografica: Carso Triestino

- Ingressi - Coordinate

Relativo all'ingresso: Ingresso 1

Tipo di coordinate: Metriche Gauss-Boaga - Fuso Est

Latitudine: 5.065.576,0

Longitudine: 2.419.339,0

Latitudine Gauss-Boaga: 5065576

Longitudine Gauss-Boaga: 2419339

Latitudine WGS-84: 45° 44' 10,3494" (45.73620816)

Longitudine WGS-84: 13° 42' 21,8498" (13.7060694)

Carta CTR 1:5.000: Santa Croce di Trieste - 110054

Metodo/procedimento usato: GRAFICO -> Riconoscimento su carta

Tipo carta: 1:5.000

Data esecuzione:

Quota altimetrica ingresso: 196

Metodo determinazione quota altimetrica d'ingresso:

- Ingressi - Descrizione



Relativo all'ingresso: Ingresso 1

Ingresso principale: Si

Tipo ingresso: Pozzo

Profondità pozzo accesso: 54

- Caratteristiche della cavita'

Sviluppo planimetrico: 64

Dislivello negativo: 63

Dislivello totale: 63

Quota fondo: 133

Andamento della cavità: Prevalentemente verticale

- Descrizione

Descrizione dei vani interni della cavità: Una fitta vegetazione dissimula il vasto imbocco della cavità, che assume così l'aspetto di una dolina scoscesa. Dal lato Ovest si scende con l'aiuto di una corda per bassi gradoni coperti di muschio ed una china molto scivolosa, mentre la parete opposta cade verticale nel primo tratto per rientrare quindi in una volta imponente; l'abisso sprofonda con una tetra gola frastagliata e dopo un largo ripiano la scala segue una grande colata, sfiorando a pochi metri dal fondo un ponte naturale. Si giunge alla sommità di un'erta china detritica che scende in un'ampia caverna dalla volta adorna di lunghe e massicce stalattiti; alla base del pendio il terreno risale in una frana gigantesca, coperta nella parte iniziale da spesse colate sulle quali si elevano delle grandi stalagmiti. Più in alto lo strato di concrezione si assottiglia ed il pietrame è appena rivestito da una crosta luccicante, mentre dove il suolo raggiunge la volta il detrito appare libero. Le sottili ed alte stalagmiti notate dal Boegan e molte altre concrezioni minori sono state distrutte o asportate, per quanto la grotta non sia molto frequentata; particolarmente suggestivi i panneggi sulle pareti della caverna, uno dei quali è addirittura candido. Negli anfratti del pozzo vivono molti colombi selvatici, i cui escrementi rendono lubrico il primo tratto del pozzo stesso.

- Rilievo

Tipo rilievo: Primo rilievo

Data rilievo: 26-12-1903

Boegan Eugenio - Commissione Grotte Eugenio Boegan

Tipo rilievo: Primo rilievo

Data rilievo: 13-10-1968

Marini Dario - Commissione Grotte Eugenio Boegan

Cocevar Claudio - Commissione Grotte Eugenio Boegan

- Note tipologiche - Idrologia

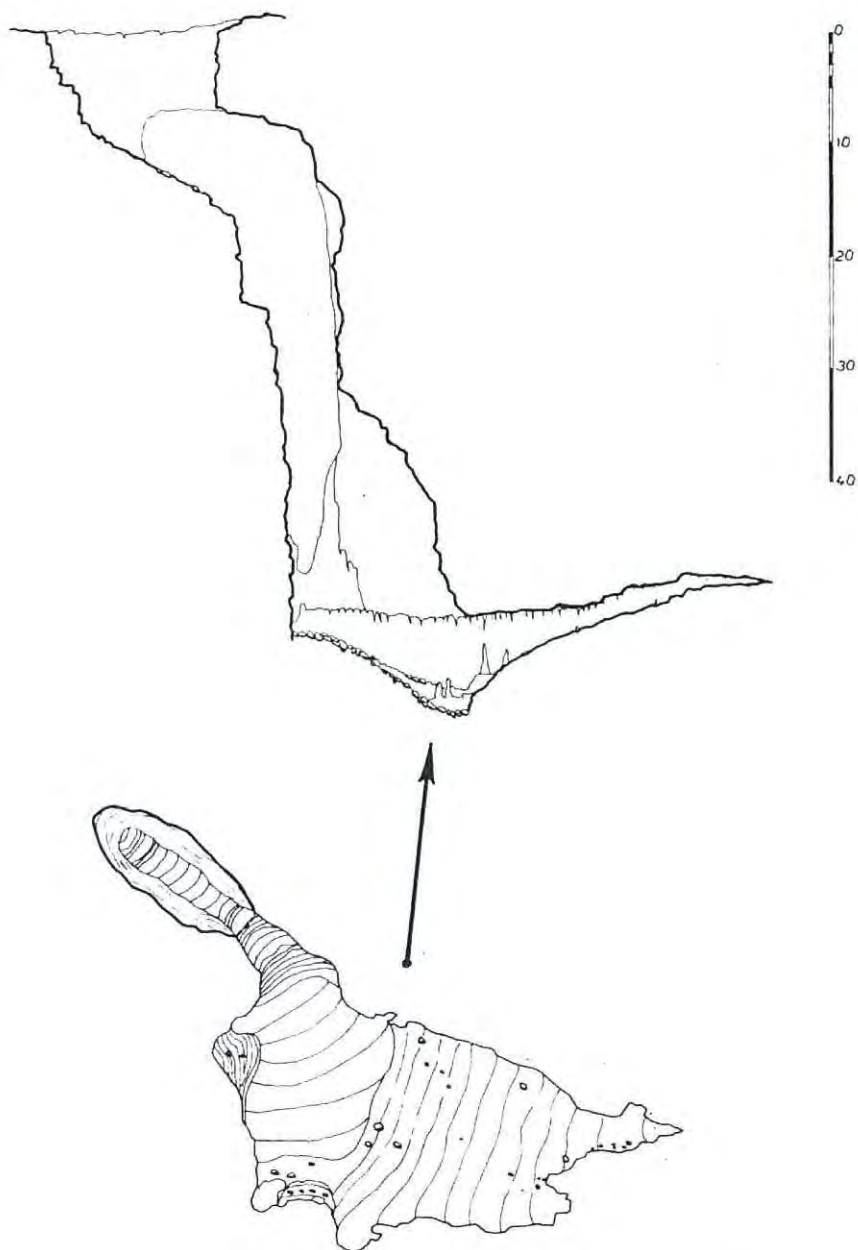
Stato della cavità: Fossile

- Rilievi

Tipo rilievo: Completo

Tipo file: Primo rilievo

163 / 276 VG





Denominazione: Pozzo delle Querce - N.Cat.Reg. 175

- Numeri catastali

N° Catasto regionale: 175

Zona catasto storico: VG

N° catasto storico: 1034

- Ingressi - Posizione amministrativa

Nome ingresso: Ingresso 1

Nazione: Italia

Regione: Friuli-Venezia Giulia

Zona: Venezia Giulia

Provincia: Trieste

Comune: Duino-Aurisina

Area Geografica: Carso Triestino

- Ingressi - Coordinate

Relativo all'ingresso: Ingresso 1

Tipo di coordinate: Metriche Gauss-Boaga - Fuso Est

Latitudine: 5.068.000,0000

Longitudine: 2.417.580,0000

Latitudine Gauss-Boaga: 5068000

Longitudine Gauss-Boaga: 2417580

Latitudine WGS-84: 45° 45' 27,9426" (45.75776183)

Longitudine WGS-84: 13° 40' 58,634" (13.68295388)

Carta CTR 1:5.000: San Pelagio - 110013

Metodo/procedimento usato: GRAFICO -> Riconoscimento su carta

Tipo carta: 1:5.000

Data esecuzione:

Quota altimetrica ingresso: 159

Metodo determinazione quota altimetrica d'ingresso:

Affidabilità della posizione:

Affidabilità quota d'ingresso: Corretto



- Ingressi - Descrizione

Relativo all'ingresso: Ingresso 1

Ingresso principale: Si

Tipo ingresso: Pozzo

Profondità pozzo accesso: 7

- Caratteristiche della cavità'

Sviluppo planimetrico: 8.5

Dislivello negativo: 8.5

Dislivello totale: 8.5

Quota fondo: 150.5

Andamento della cavità: Verticale

- Descrizione

Descrizione dei vani interni della cavità: La grotta si apre nella parte più depressa di una dolina allungata, situata a ridosso di una carrareccia che porta a S.Pelagio; la sua attuale profondità è sensibilmente inferiore a quella indicata dai primi esploratori del Club Touristi Triestini, ma è probabile che ciò sia da attribuire ad un'opera di riempimento da parte dell'uomo, più che ad un errore di misurazione. Infatti il pozzo misura solo sette metri ed il fondo si presenta piatto ed ingombro di rifiuti di ogni genere, tra i quali è stato trovato anche qualche residuo bellico. La continuità delle pareti, interamente ricoperte da muschi e felci, è interrotta solamente da una grande nicchia, profonda pochi metri.

- Rilievo

Tipo rilievo: Primo rilievo

Data rilievo: 16-09-1904

Non specificato - Club Touristi Triestini

Tipo rilievo: Aggiornamento rilievo

Data rilievo: 27-05-1965

Marini Dario - Commissione Grotte Eugenio Boegan

Guidi Pino - Commissione Grotte Eugenio Boegan

- Note tipologiche - Idrologia

Stato della cavità: Fossile

- Note tipologiche - Altro

Inquinamento / presenza rifiuti: Inquinamento / presenza rifiuti: Si

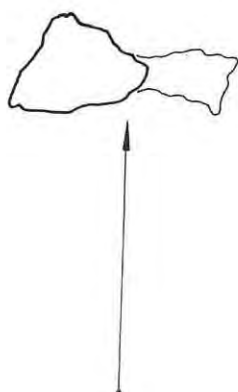
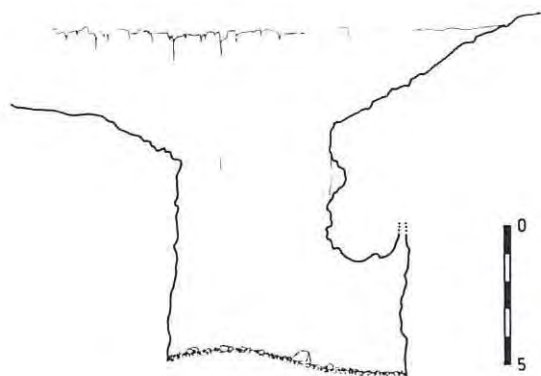
- Rilievi

Tipo rilievo: Completo

Tipo file: Primo rilievo



175 / 1034 VG





Denominazione: Pozzo presso S. Croce - N.Cat.Reg. 220

- Numeri catastali

N° Catasto regionale: 220

Zona catasto storico: VG

N° catasto storico: 275

- Ingressi - Posizione amministrativa

Nome ingresso: Ingresso 1

Nazione: Italia

Regione: Friuli-Venezia Giulia

Zona: Venezia Giulia

Provincia: Trieste

Comune: Duino-Aurisina

Area Geografica: Carso Triestino

- Ingressi - Coordinate

Relativo all'ingresso: Ingresso 1

Tipo di coordinate: Metriche Gauss-Boaga - Fuso Est

Latitudine: 5.065.586,0

Longitudine: 2.419.079,0

Latitudine Gauss-Boaga: 5065586

Longitudine Gauss-Boaga: 2419079

Latitudine WGS-84: 45° 44' 10,537" (45.73626029)

Longitudine WGS-84: 13° 42' 9,8147" (13.70272631)

Carta CTR 1:5.000: Santa Croce di Trieste - 110054

Metodo/procedimento usato: STRUMENTALE -> GPS

Data esecuzione:

Quota altimetrica ingresso: 196

Affidabilità della posizione: 5° gruppo riposizionamento regionale GPS (2006)

- Ingressi - Descrizione

Relativo all'ingresso: Ingresso 1



Ingresso principale: Si

Tipo ingresso: Pozzo

Profondità pozzo accesso: 45

- Autori della posizione

Grillo Barbara - Riposizionamento Regionale

- Caratteristiche della cavità'

Sviluppo planimetrico: 23

Dislivello negativo: 60

Dislivello totale: 60

Quota fondo: 136

Andamento della cavità: Verticale

- Descrizione

Descrizione dei vani interni della cavità: La cavità inizia con uno sprofondamento ed un ripido scivolo porta all'imbocco di un primo pozzo dalle pareti fangose, alla base del quale un ripiano inclinato si affaccia ad un altro salto verticale. La grotta si chiude con una china di detriti e rottami.

- Rilievo

Tipo rilievo: Aggiornamento rilievo

Data rilievo: 12-04-1970

Sincovich Roberto - Commissione Grotte Eugenio Boegan

Tipo rilievo: Primo rilievo

Data rilievo: 28-10-1923

Battelini Rodolfo - Commissione Grotte Eugenio Boegan

- Note tipologiche - Idrologia

Stato della cavità: Fossile

- Note tipologiche - Altro

Inquinamento / presenza rifiuti: Inquinamento / presenza rifiuti: Si

- Immagini

Tipo inquadratura: Ingresso

Autore scatto:

Gruppo speleo:



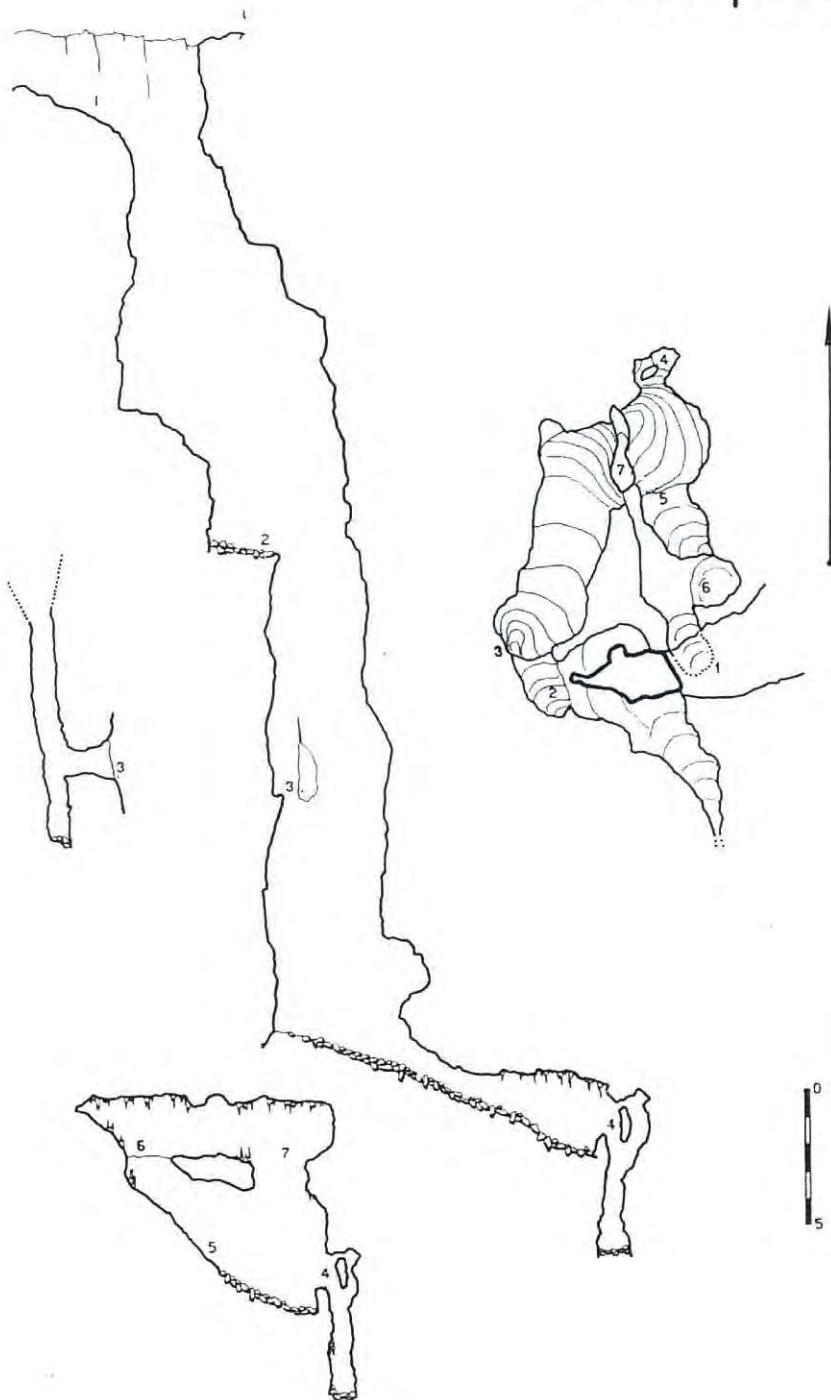


- Rilievi

Tipo rilievo: Completo

Tipo file: Primo rilievo

220/275 VG



Denominazione: Grotta di Prosecco - N.Cat.Reg. 342

- Numeri catastali

N° Catasto regionale: 342

Zona catasto storico: VG

N° catasto storico: 579

- Ingressi - Posizione amministrativa

Nome ingresso: Ingresso 1

Nazione: Italia

Regione: Friuli-Venezia Giulia

Zona: Venezia Giulia

Provincia: Trieste

Comune: Trieste

Area Geografica: Carso Triestino

- Ingressi - Coordinate

Relativo all'ingresso: Ingresso 1

Tipo di coordinate: Metriche Gauss-Boaga - Fuso Est

Latitudine: 5.062.406,0

Longitudine: 2.421.234,0

Latitudine Gauss-Boaga: 5062406

Longitudine Gauss-Boaga: 2421234

Latitudine WGS-84: 45° 42' 28,642" (45.70795612)

Longitudine WGS-84: 13° 43' 51,8369" (13.7310658)

Carta CTR 1:5.000: Prosecco - 110052

Metodo/procedimento usato: GRAFICO -> Riconoscimento su carta

Tipo carta: 1:5.000

Data esecuzione:

Quota altimetrica ingresso: 251

Metodo determinazione quota altimetrica d'ingresso:

- Ingressi - Descrizione

Relativo all'ingresso: Ingresso 1

Ingresso principale: Si

Tipo ingresso: Pozzetto

Profondità pozzo accesso: 4

Stato ingresso: Ostruito

- Caratteristiche della cavità'

Sviluppo planimetrico: 20

Dislivello negativo: 10.5

Dislivello totale: 10.5

Quota fondo: 240.5

Andamento della cavità: Suborizzontale

- Descrizione

Descrizione dei vani interni della cavità: La grotta si trova nel cortile della Trattoria "Al Cavallino" di Prosecco e nel 1957 è stato constatato che il proprietario l'aveva ostruita, molti anni prima, con detriti e rifiuti. La prima esplorazione, effettuata dal Club Touristi Triestini, risale al 1896.

- Rilievo

Tipo rilievo: Primo rilievo

Data rilievo: 24-02-1922

Furlani Giuseppe - Commissione Grotte Eugenio Boegan

- Note tipologiche - Idrologia

Stato della cavità: Fossile

- Note tipologiche - Altro

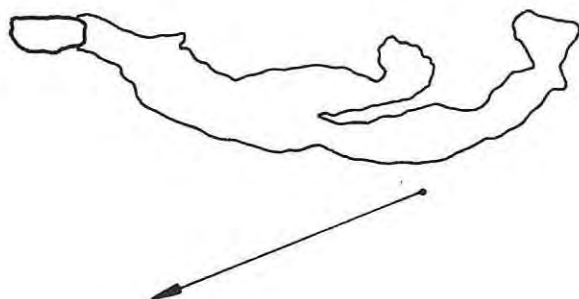
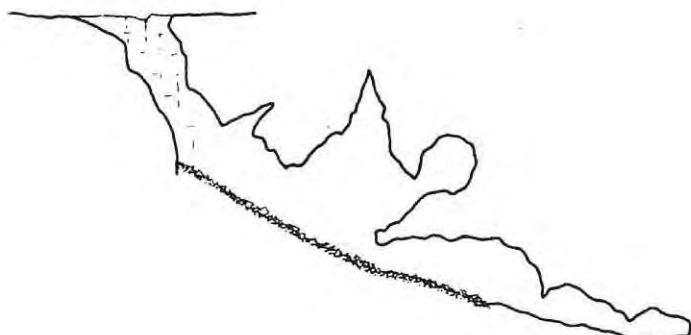
Inquinamento / presenza rifiuti: Si

- Rilievi

Tipo rilievo: Completo

Tipo file: Primo rilievo

342 / 579 VG





Denominazione: Fovea Maledetta - N.Cat.Reg. 346

- Altre denominazioni

Abisso di Bristie

Pozzo del Casello ferroviario di S. Croce

Dovrebri Jama

Abisso tra Santa Croce e Prosecco

- Numeri catastali

N° Catasto regionale: 346

Zona catasto storico: VG

N° catasto storico: 822

- Ingressi - Posizione amministrativa

Nome ingresso: Ingresso 1

Nazione: Italia

Regione: Friuli-Venezia Giulia

Zona: Venezia Giulia

Provincia: Trieste

Comune: Sgonico

Area Geografica: Carso Triestino

- Ingressi - Coordinate

Relativo all'ingresso: Ingresso 1

Tipo di coordinate: Metriche Gauss-Boaga - Fuso Est

Latitudine: 5.065.440,0

Longitudine: 2.420.004,0

Latitudine Gauss-Boaga: 5065440

Longitudine Gauss-Boaga: 2420004

Latitudine WGS-84: 45° 44' 6,2907" (45.73508076)

Longitudine WGS-84: 13° 42' 52,714" (13.71464277)

Carta CTR 1:5.000: Sgonico - 110051

Metodo/procedimento usato: GRAFICO -> Riconoscimento su carta

Tipo carta: 1:5.000



Data esecuzione:

Quota altimetrica ingresso: 197

Metodo determinazione quota altimetrica d'ingresso:

Affidabilità della posizione:

Affidabilità quota d'ingresso: Corretto

- Ingressi - Descrizione

Relativo all'ingresso: Ingresso 1

Ingresso principale: Si

Tipo ingresso: Pozzo

Profondità pozzo accesso: 130

- Autori della posizione

Premiani Furio - Gruppo Speleologico S. Giusto

- Caratteristiche della cavita'

Sviluppo planimetrico: 148

Dislivello negativo: 152

Dislivello totale: 152

Quota fondo: 45

Andamento della cavità: Verticale

Vincolo paesaggistico: Segnalata alla Regione per futura tutela

- Rami/Pozzi

- Rami

Principale

- Pozzi

- Pozzo - 10.00 - -

- Pozzo - 23.00 - -

- Pozzo - 17.00 - -

- Pozzo - 15.00 - -



- Descrizione

Breve descrizione del percorso di accesso: L'abisso si apre sul fianco Nord di un'ampia e profonda dolina situata a SE dell'ex casello ferroviario di Bristie.

Descrizione dei vani interni della cavità: Il nome di Fovea Maledetta venne attribuito alla cavità dai primi esploratori del Club Touristi Triestini, a causa del terreno accidentato che si doveva percorrere per raggiungerla. L'imbocco misura circa 20m x 30m ed è diviso a pochi metri di profondità da un ponte naturale che unisce le pareti riccamente coperte da muschi. Il pozzo d'accesso inizialmente ha una forma allungata con gli assi di 15m x 40m circa; più sotto le pareti si restringono, formando, alla profondità di circa 60m, un ampio canalone inclinato, in parte occupato da detriti di varie dimensioni. Il canalone-ripiano sbocca sulla verticale sottostante che ha una sezione molto irregolare e complessa ed è divisa, a circa 40m dal fondo, da un enorme ponte naturale. Alla base del pozzo profondo 130m c'è una china detritica che termina su di un ripiano d'argilla, mentre in alcune caverne laterali le concrezioni abbondano, rivestendo anche il suolo. Alcuni livelli visibili sulle pareti testimoniano che questa zona viene talvolta allagata e quindi vi è il dubbio che la cavità sia in qualche modo in relazione con l'acqua di fondo; è stato riferito infatti da alcuni visitatori che durante intense e prolungate precipitazioni lo sfasciume calcareo che copre il fondo lasciava filtrare una forte corrente d'aria. Non è quindi da escludere che i detriti abbiano occultato un passaggio verso vani più profondi, i quali, data la quota molto bassa del fondo, potrebbero raggiungere il livello di base, come avviene per il vicino Abisso dei Cristalli (781/3960VG), dove segni di allagamenti sono ancora più evidenti. Oltre il ponte suddetto, si sviluppa un pozzo parallelo, raggiungibile con pendoli o traversi, caratterizzato da diversi ripiani, da uno dei quali, a circa 80m di profondità, si diparte una breve diramazione: superato un pozzetto sormontato da un ampio camino, essa porta ad un piccolo laghetto. In questo ramo è presente una discreta attività idrica, costituita dallo stillicidio proveniente, attraverso il camino, dalla dolina sovrastante. Il nuovo ramo che porta alla profondità di 152m, scoperto nel 1988, inizia, superata un'impegnativa strettoia, dal ripiano inclinato che si trova a 105m di profondità. La strettoia, del diametro di circa 45cm, è lunga circa 3m e presenta un gomito verso la fine. Oltre, un pozzo immette in una breve ma fangosa galleria, che a sua volta sbocca in un'ampia spaccatura, orientata grossomodo E-W. A questo punto si può scendere subito, raggiungendo così un fondo circa 25m più in basso, oppure si può traversare sulla sinistra, e con una breve arrampicata raggiungere una finestra, oltre la quale sprofonda un pozzo di 17m, alla cui base un laghetto, che ospita alcune concrezioni, tocca la massima profondità. Traversando ancora ed effettuando altre arrampicate, è possibile raggiungere un ramo asciutto e senza circolazione d'aria (che invece si poteva avvertire nel tratto precedente), il quale chiude poco più avanti.

- Rilievo

Tipo rilievo: Aggiornamento rilievo

Data rilievo: 31-12-1988

Benedetti Gianni - Gruppo Triestino Speleologi

Mosetti Alessandro - Gruppo Triestino Speleologi

Tipo rilievo: Primo rilievo

Data rilievo: 02-12-1950

Mottola Alfonso - Commissione Grotte Eugenio Boegan

- Note tipologiche - Idrologia

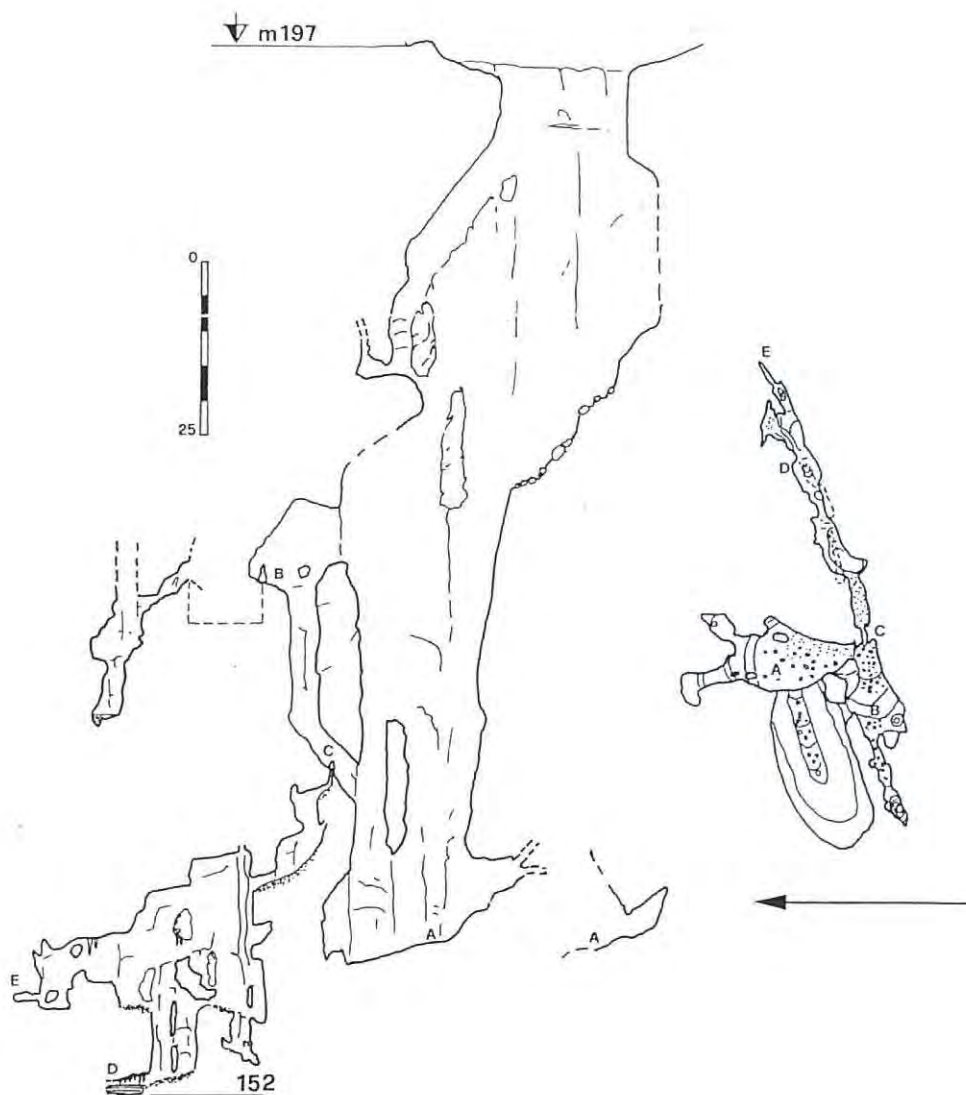
Stato della cavità: Fossile

- Rilievi

Tipo rilievo: Completo

Tipo file: Primo rilievo

346 - 822VG



G.T.S.



Denominazione: Caverna Generale Ricordi - N.Cat.Reg. 405

- Altre denominazioni

Grotta Fillinger

Grotta Generale Ricordi

- Numeri catastali

N° Catasto regionale: 405

Zona catasto storico: VG

N° catasto storico: 1064

- Ingressi - Posizione amministrativa

Nome ingresso: Ingresso 1

Nazione: Italia

Regione: Friuli-Venezia Giulia

Zona: Venezia Giulia

Provincia: Gorizia

Comune: Doberdò del Lago

Area Geografica: Carso Goriziano

- Ingressi - Coordinate

Relativo all'ingresso: Ingresso 1

Tipo di coordinate: Metriche Gauss-Boaga - Fuso Est

Latitudine: 5.074.145,0000

Longitudine: 2.409.274,0000

Latitudine Gauss-Boaga: 5074145

Longitudine Gauss-Boaga: 2409274

Latitudine WGS-84: 45° 48' 42,3841" (45.81177335)

Longitudine WGS-84: 13° 34' 29,1991" (13.57477753)

Carta CTR 1:5.000: Monfalcone-Stazione - 088152

Metodo/procedimento usato: STRUMENTALE -> GPS differenziale

Data esecuzione:

Quota altimetrica ingresso: 59

Affidabilità della posizione: 3° gruppo riposizionamento regionale GPS (2001)



- Ingressi - Descrizione

Relativo all'ingresso: Ingresso 1

Ingresso principale: Si

- Autori della posizione

Non specificato - Jamarski klub Kraški krti/Gruppo Speleologico Talpe del Carso

Manzoni Marco - Riposizionamento Regionale

Rucavina Paolo - Riposizionamento Regionale

- Caratteristiche della cavità'

Sviluppo planimetrico: 120

Dislivello negativo: 31

Dislivello totale: 31

Quota fondo: 28

Andamento della cavità: Suborizzontale

Vincolo paesaggistico: In avvio procedimento di tutela ambientale

Grotta attrezzata: Si

- Rami/Pozzi

- Rami

Principale

- Pozzi

Pozzo - 3.30 - -

- Pozzo - 2.50 - -

- Descrizione

Breve descrizione del percorso di accesso: La Strada Statale n.55, subito a Sud di Jamiano, fa un'ampia curva ed è attraversata dall'oleodotto: la grotta si apre sul fondo di una dolina, a breve distanza da una mulattiera parallela alla S.S.n.55, tra il km 3 e il km 4.

Descrizione dei vani interni della cavità: La Caverna Generale Ricordi è uno dei più interessanti fenomeni sotterranei del Carso monfalconese, sia per il considerevole sviluppo che per le caratteristiche di imponente inghiottitoio fossile. La cavità è costituita da una lunga galleria percorribile facilmente, nella parte finale della quale c'è un piccolo salto che, prestando attenzione, si



può superare con l'aiuto di una corda. La caverna inizia con una galleria in lieve pendenza, orientata N-S, alta 2m e larga 2,5m. Dopo una quindicina di metri, la grotta devia verso SW e mantiene costantemente questo orientamento fino al fondo. Da questo punto fino alla sala interna il suolo è attrezzato con degli scalini, più o meno grezzi, costruiti durante la guerra, e lungo il percorso si incontrano anche tre muri divisorii, costruiti invece in epoca recente. A circa 30m dall'ingresso, dalla volta si innalza un grande camino, in parte concrezionato ed in parte corroso e in una nicchia laterale si può ammirare una bella colonna addossata alla parete, mentre, a breve distanza, un'altra colonna unisce la volta con il suolo della galleria. Proseguendo si raggiunge la sala interna, lunga 17m, larga 4m ed alta, in certi punti, fino a 8m. Il suolo qui è particolarmente fangoso e le pareti sono spesso ricoperte da un velo di fango nerastro. In fondo alla sala si trova un muro, facilmente superabile, oltre il quale si sviluppa la parte più naturale e aspra di tutta la grotta. I vani qui, rispetto al tratto precedente sono più irregolari e concrezionati. Una strettoia porta infine ad un salto di circa 4m, sotto il quale, sul lato NW, uno strettissimo cunicolo, superato nel 1976 solo per un tratto, porta ad un pozzetto che comunque non dovrebbe essere più profondo di un paio di metri. Più avanti la caverna si chiude con una stretta frattura, molto frastagliata, che si restringe sempre più. Da punto di vista speleogenetico la cavità si può classificare come un inghiottitoio fossile diretto. Come sopra accennato, durante la prima guerra mondiale la grotta era stata trasformata, con ingegnosi e monumentali adattamenti, in un comodo e capiente rifugio militare, illuminato elettricamente e dotato di varie comodità che rendevano confortevole il soggiorno. L'esercito italiano sistemò nella grotta un Comando al quale era preposto il Generale Ricordi, che trovò la morte proprio nei pressi dell'imbocco della cavità ed al quale perciò la grotta fu dedicata. Dopo la rotta di Caporetto, gli austriaci presero nuovamente possesso della grotta, fino al termine del conflitto, ed una lapide posta all'ingresso riporta la scritta "P.T.M.Fillinger", a ricordo di un comandante nemico. La cavità, ora agibile, negli anni '70 era stata chiusa perchè vi si trovavano alcuni sismografi posti dall'Università di Trieste.

- Rilievo

Tipo rilievo: Primo rilievo

Data rilievo:

- Gariboldi Italo - Commissione Grotte Eugenio Boegan

Tipo rilievo: Aggiornamento rilievo

Data rilievo: 21-05-1964

Kozel Adalberto - Commissione Grotte Eugenio Boegan

Tipo rilievo: Aggiornamento rilievo

Data rilievo: 18-04-1976

Kozel Adalberto - Commissione Grotte Eugenio Boegan

Tipo rilievo: Aggiornamento rilievo

Data rilievo: 17-03-1990



Guidi Pino - Commissione Grotte Eugenio Boegan

Colombetta Giorgio - Commissione Grotte Eugenio Boegan

- Note tipologiche - Idrologia

Stato della cavità: Fossile

- Note tipologiche - Altro

Grotta di guerra: Grotta di guerra: Si


Note grotta di guerra: Note grotta di guerra: GROTGUER: grotta con adattamenti eseguiti durante la 1°e/o 2° guerra mondiale

- Immagini

Tipo inquadratura: Ingresso

Autore scatto:

Gruppo speleo:



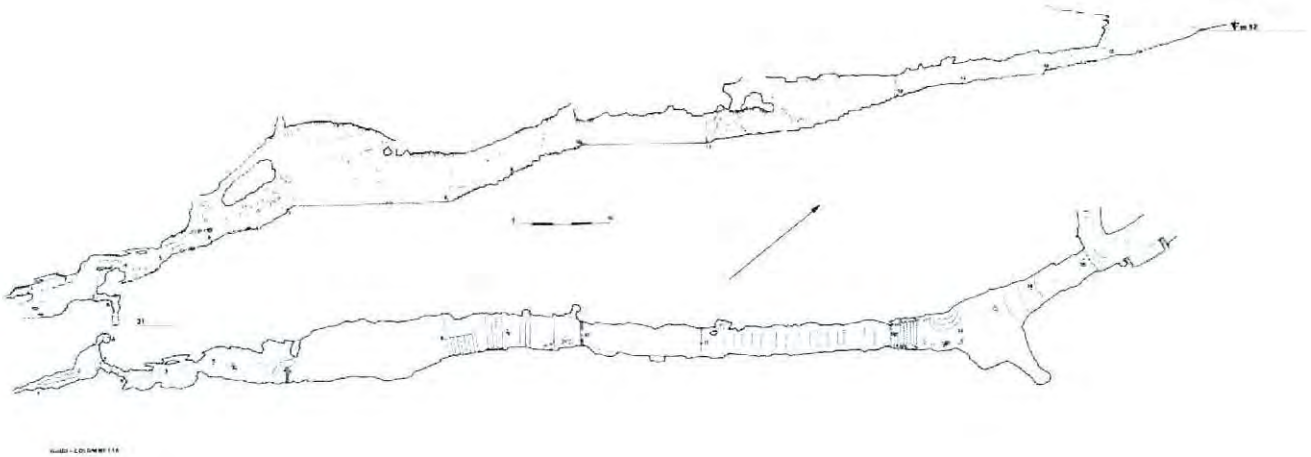


- Rilievi

Tipo rilievo: Completo

Tipo file: Primo rilievo

405-106A/G



Denominazione: Pozzo ad E del Monte Ermada - N.Cat.Reg. 415

- Numeri catastali

N° Catasto regionale: 415

Zona catasto storico: VG

N° catasto storico: 2289

- Ingressi - Posizione amministrativa

Nome ingresso: Ingresso 1

Nazione: Italia

Regione: Friuli-Venezia Giulia

Zona: Venezia Giulia

Provincia: Trieste

Comune: Duino-Aurisina

Area Geografica: Carso Triestino

- Ingressi - Coordinate

Relativo all'ingresso: Ingresso 1

Tipo di coordinate: Metriche Gauss-Boaga - Fuso Est

Latitudine: 5.072.157,0

Longitudine: 2.413.464,0

Latitudine Gauss-Boaga: 5072157

Longitudine Gauss-Boaga: 2413464

Latitudine WGS-84: 45° 47' 40,361" (45.79454473)

Longitudine WGS-84: 13° 37' 44,8627" (13.62912852)

Carta CTR 1:5.000: Malchina - 109041

Metodo/procedimento usato: GRAFICO -> Riconoscimento su carta

Tipo carta: 1:5.000

Data esecuzione:

Quota altimetrica ingresso: 267

Metodo determinazione quota altimetrica d'ingresso:

- Ingressi - Descrizione



Relativo all'ingresso: Ingresso 1

Ingresso principale: Si

Tipo ingresso: Pozzo

Profondità pozzo accesso: 6

- Caratteristiche della cavità'

Sviluppo planimetrico: 1

Dislivello negativo: 6

Dislivello totale: 6

Quota fondo: 261

Andamento della cavità: Verticale

- Descrizione

Descrizione dei vani interni della cavità: è un piccolo pozzo verticale, situato sul versante meridionale del Monte Hermada, ed attualmente è ridotto ad un vano di pochi metri di profondità.

- Rilievo

Tipo rilievo: Primo rilievo

Data rilievo: 22-08-1926

Gariboldi Italo - Commissione Grotte Eugenio Boegan

- Note tipologiche - Idrologia

Stato della cavità: Fossile

Denominazione: Pozzo presso Jamiano - N.Cat.Reg. 434

- Numeri catastali

N° Catasto regionale: 434

Zona catasto storico: VG

N° catasto storico: 764

Numero pratica: R04/0142

- Ingressi - Posizione amministrativa

Nome ingresso: Ingresso 1

Nazione: Italia

Regione: Friuli-Venezia Giulia

Zona: Venezia Giulia

Provincia: Gorizia

Comune: Doberdò del Lago

Area Geografica: Carso Goriziano

- Ingressi - Coordinate

Relativo all'ingresso: Ingresso 1

Tipo di coordinate: Metriche Gauss-Boaga - Fuso Est

Latitudine: 5.074.174,0000

Longitudine: 2.409.676,0000

Latitudine Gauss-Boaga: 5074174

Longitudine Gauss-Boaga: 2409676

Latitudine WGS-84: 45° 48' 43,5551" (45.81209864)

Longitudine WGS-84: 13° 34' 47,796" (13.57994334)

Carta CTR 1:5.000: Monfalcone-Stazione - 088152

Metodo/procedimento usato: STRUMENTALE -> GPS

Data esecuzione:

Quota altimetrica ingresso: 32

- Ingressi - Descrizione

Relativo all'ingresso: Ingresso 1



Ingresso principale: Si

- Autori della posizione

Bernardis Remigio - Club Alpinistico Triestino

- Caratteristiche della cavità'

Sviluppo planimetrico: 5.2

Dislivello negativo: 1.7

Dislivello totale: 1.7

Quota fondo: 30.3

Andamento della cavità: Suborizzontale

- Descrizione

Breve descrizione del percorso di accesso: La cavità si trova al margine della grande conca chiusa a Sud di Jamiano nella quale si esaurisce la Valle di Brestovizza. Essa si apre vicino ad una dolina, all'estremità di un solco dai fianchi rocciosi, il quale costituisce un tratto della grotta nel quale la volta è crollata.

Descrizione dei vani interni della cavità: Attualmente della cavità rimane soltanto una piccola caverna, in parte rivestita da massicce concrezioni, che è il relitto di un antico e molto più vasto inghiottitoio.

- Rilievo

Tipo rilievo: Primo rilievo

Data rilievo: 30-10-1969

Marini Dario - Commissione Grotte Eugenio Boegan

- Note tipologiche - Idrologia

Stato della cavità: Fossile

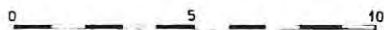
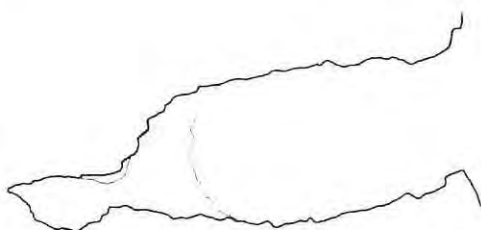
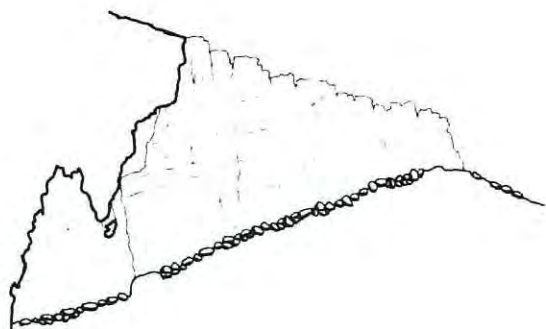
- Rilievi

Tipo rilievo: Completo

Tipo file: Primo rilievo



434/764VG



Denominazione: Caverna presso S. Pelagio - N.Cat.Reg. 438

- Numeri catastali

N° Catasto regionale: 438

Zona catasto storico: VG

N° catasto storico: 785

- Ingressi - Posizione amministrativa

Nome ingresso: Ingresso 1

Nazione: Italia

Regione: Friuli-Venezia Giulia

Zona: Venezia Giulia

Provincia: Trieste

Comune: Duino-Aurisina

Area Geografica: Carso Triestino

- Ingressi - Coordinate

Relativo all'ingresso: Ingresso 1

Tipo di coordinate: Metriche Gauss-Boaga - Fuso Est

Latitudine: 5.069.390,0000

Longitudine: 2.417.425,0000

Latitudine Gauss-Boaga: 5069390

Longitudine Gauss-Boaga: 2417425

Latitudine WGS-84: 45° 46' 12,8868" (45.77024633)

Longitudine WGS-84: 13° 40' 50,4006" (13.68066683)

Carta CTR 1:5.000: San Pelagio - 110013

Metodo/procedimento usato: GRAFICO -> Riconoscimento su carta

Tipo carta: 1:5.000

Data esecuzione:

Quota altimetrica ingresso: 234

Metodo determinazione quota altimetrica d'ingresso:

Affidabilità della posizione: Corretto

Affidabilità quota d'ingresso: Corretto

- Ingressi - Descrizione

Relativo all'ingresso: Ingresso 1

Ingresso principale: Si

- Autori della posizione

Brandi Edgardo - Commissione Grotte Eugenio Boegan

- Caratteristiche della cavità'

Sviluppo planimetrico: 39

Dislivello negativo: 23

Dislivello totale: 23

Quota fondo: 211

Andamento della cavità: Suborizzontale

- Descrizione

Breve descrizione del percorso di accesso: La grotta si trova sulla sinistra del sentiero che porta da Slivia a San Pelagio e l'ingresso si apre in una trincea rocciosa ingombra di sterpaglia.

Descrizione dei vani interni della cavità: Scendendo lungo la trincea si incontrano alcuni antichi gradini in pietra che portano al grande portale della caverna; grandi massi occupano la prima parte della cavità e, sulla destra, vengono aggirati dall'ultimo tratto del sentiero costruito un tempo dagli austriaci. Di seguito una china detritica, non molto ripida, si esaurisce su un terrapieno arginato da un muro a secco che va da parete a parete; più avanti le dimensioni della cavità vanno diminuendo gradualmente finchè un breve pendio sassoso ed un abbassamento della volta pongono fine alla cavità. Un tempo, a detta dei contadini, la caverna aveva uno sviluppo maggiore di quello attuale.

- Rilievo

Tipo rilievo: Primo rilievo

Data rilievo: 06-05-1958

Marini Dario - Commissione Grotte Eugenio Boegan

- Note tipologiche - Idrologia

Stato della cavità: Fossile

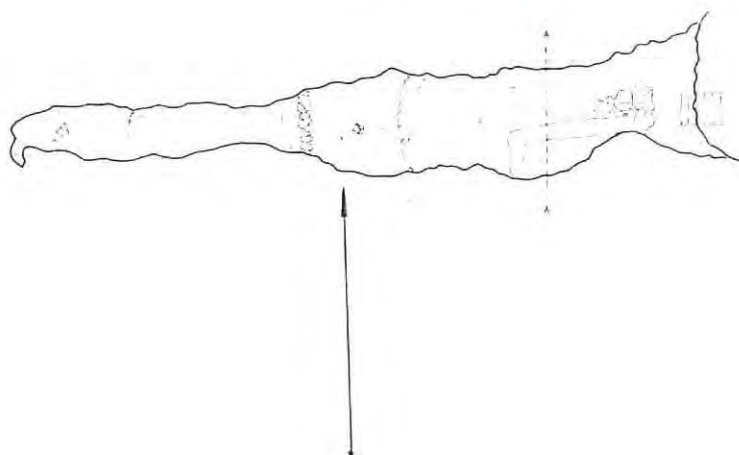
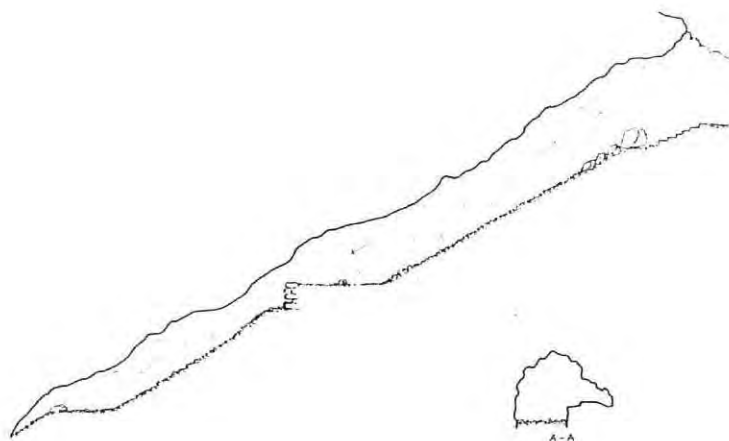


- Rilievi

Tipo rilievo: Completo

Tipo file: Primo rilievo

438/785VG



Denominazione: Pozzo presso Malchina - N.Cat.Reg. 439

- Numeri catastali

N° Catasto regionale: 439

Zona catasto storico: VG

N° catasto storico: 794

- Ingressi - Posizione amministrativa

Nome ingresso: Ingresso 1

Nazione: Italia

Regione: Friuli-Venezia Giulia

Zona: Venezia Giulia

Provincia: Trieste

Comune: Duino-Aurisina

Area Geografica: Carso Triestino

- Ingressi - Coordinate

Relativo all'ingresso: Ingresso 1

Tipo di coordinate: Metriche Gauss-Boaga - Fuso Est

Latitudine: 5.070.758,0

Longitudine: 2.416.420,0

Latitudine Gauss-Boaga: 5070758

Longitudine Gauss-Boaga: 2416420

Latitudine WGS-84: 45° 46' 56,6613" (45.78240592)

Longitudine WGS-84: 13° 40' 2,8269" (13.66745193)

Carta CTR 1:5.000: Precenico - 110014

Metodo/procedimento usato: GRAFICO -> Riconoscimento su carta

Tipo carta: 1:5.000

Data esecuzione:

Quota altimetrica ingresso: 202

Metodo determinazione quota altimetrica d'ingresso:

- Ingressi - Descrizione



Relativo all'ingresso: Ingresso 1

Ingresso principale: Si

Tipo ingresso: Pozzetto

Profondità pozzo accesso: 3

Stato ingresso: Ostruito

- Caratteristiche della cavità'

Sviluppo planimetrico: 1.5

Dislivello negativo: 3.5

Dislivello totale: 3.5

Quota fondo: 198.5

Andamento della cavità: Verticale

- Descrizione

Descrizione dei vani interni della cavità: Il pozzetto si trova di là dal muro che delimita un prato ed è ridotto ad un vano di pochi metri in seguito allo spietramento del terreno vicino, nel quale si trova la 1108\4080VG.

- Rilievo

Tipo rilievo: Primo rilievo

Data rilievo: 23-11-1969

Marini Dario - Commissione Grotte Eugenio Boegan

- Note tipologiche - Idrologia

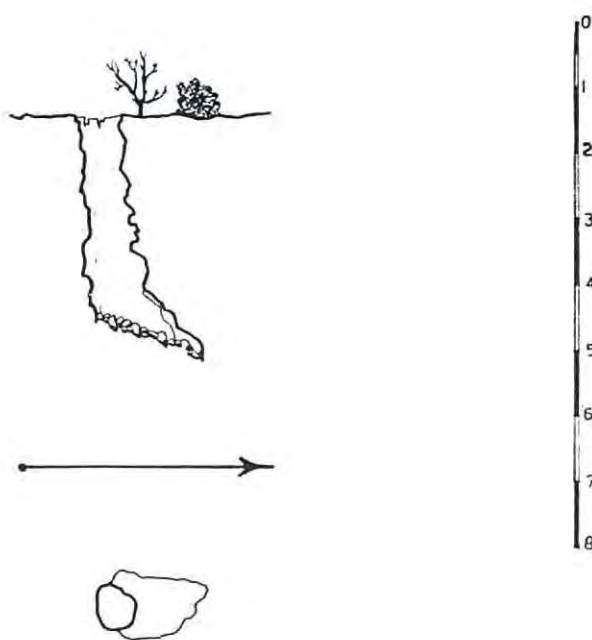
Stato della cavità: Fossile

- Rilievi

Tipo rilievo: Completo

Tipo file: Primo rilievo

439/794 VG



Denominazione: Pozzo della Cava presso la Vedetta a Opicina - N.Cat.Reg. 449

- Numeri catastali

N° Catasto regionale: 449

Zona catasto storico: VG

N° catasto storico: 828

Numero pratica: R05/0161

- Ingressi - Posizione amministrativa

Nome ingresso: Ingresso 1

Nazione: Italia

Regione: Friuli-Venezia Giulia

Zona: Venezia Giulia

Provincia: Trieste

Comune: Trieste

Area Geografica: Carso Triestino

- Ingressi - Coordinate

Relativo all'ingresso: Ingresso 1

Tipo di coordinate: Metriche Gauss-Boaga - Fuso Est

Latitudine: 5.059.311,0

Longitudine: 2.424.498,0

Latitudine Gauss-Boaga: 5059311

Longitudine Gauss-Boaga: 2424498

Latitudine WGS-84: 45° 40' 50,0265" (45.68056293)

Longitudine WGS-84: 13° 46' 24,9475" (13.77359653)

Carta CTR 1:5.000: Barcola - 110104

Metodo/procedimento usato: STRUMENTALE -> GPS

Data esecuzione:

Quota altimetrica ingresso: 284

- Ingressi - Descrizione

Relativo all'ingresso: Ingresso 1

Ingresso principale: Si

Tipo ingresso: Pozzetto

Profondità pozzo accesso: 3

- Autori della posizione

Mikolic Umberto - Commissione Grotte Eugenio Boegan

- Caratteristiche della cavita'

Sviluppo planimetrico: 5.5

Dislivello negativo: 3.2

Dislivello totale: 3.2

Quota fondo: 280.8

Andamento della cavità: Verticale

Cavità distrutta: Parzialmente distrutta

- Descrizione

Breve descrizione del percorso di accesso: Si apre lungo una paretina accanto alla strada cha da Gretta sale all'Obelisco in un terreno privato adibito al posteggio di camper. A poca distanza si trova il piazzale antistante il Sanatorio "Sanatorio Santorio".

Descrizione dei vani interni della cavità: La grotta risulta avere dimensioni ridotte rispetto a quelle rilevate nel 1900 dal C.T.T., a causa della distruzione di un tratto della parete rocciosa in cui si apre.

- Rilievo

Tipo rilievo: Primo rilievo

Data rilievo: 31-12-1900

Non specificato - Club Touristi Triestini

Tipo rilievo: Aggiornamento rilievo

Data rilievo: 03-03-1966

Padovan Elio - Commissione Grotte Eugenio Boegan

- Note tipologiche - Idrologia

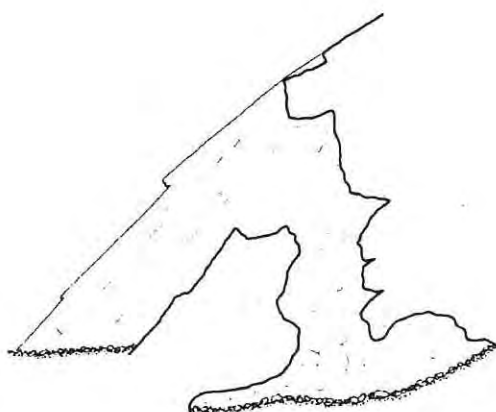
Stato della cavità: Fossile

- Rilievi

Tipo rilievo: Completo

Tipo file: Primo rilievo

449/828VG



Denominazione: Grotta delle Nicchie - N.Cat.Reg. 450

- Altre denominazioni

Grotta dei Pipistrelli

- Numeri catastali

N° Catasto regionale: 450

Zona catasto storico: VG

N° catasto storico: 829

- Ingressi - Posizione amministrativa

Nome ingresso: Ingresso 1

Nazione: Italia

Regione: Friuli-Venezia Giulia

Zona: Venezia Giulia

Provincia: Trieste

Comune: Trieste

Area Geografica: Carso Triestino

- Ingressi - Coordinate

Relativo all'ingresso: Ingresso 1

Tipo di coordinate: Metriche Gauss-Boaga - Fuso Est

Latitudine: 5.059.258,0

Longitudine: 2.424.560,0

Latitudine Gauss-Boaga: 5059258

Longitudine Gauss-Boaga: 2424560

Latitudine WGS-84: 45° 40' 48,3403" (45.68009454)

Longitudine WGS-84: 13° 46' 27,8503" (13.77440287)

Carta CTR 1:5.000: Barcola - 110104

Metodo/procedimento usato: GRAFICO -> Riconoscimento su carta

Tipo carta: 1:5.000

Data esecuzione:

Quota altimetrica ingresso: 285

Metodo determinazione quota altimetrica d'ingresso:



- Ingressi - Descrizione

Relativo all'ingresso: Ingresso 1

Ingresso principale: Si

Tipo ingresso: Pozzo

Profondità pozzo accesso: 8

- Caratteristiche della cavità'

Sviluppo planimetrico: 12

Dislivello negativo: 8

Dislivello totale: 8

Quota fondo: 277

Andamento della cavità: Orizzontale e verticale

Cavità distrutta: Distrutta

- Descrizione

Descrizione dei vani interni della cavità: La cavità è stata distrutta a causa dello sbancamento effettuato per la costruzione del Sanatorio "Sanatorio Santorio" e della strada che ad esso conduce. Un tempo era abitata da una numerosa colonia di pipistrelli.

- Rilievo

Tipo rilievo: Primo rilievo

Data rilievo: 21-03-1900

Non specificato - Club Touristi Triestini

- Note tipologiche - Idrologia


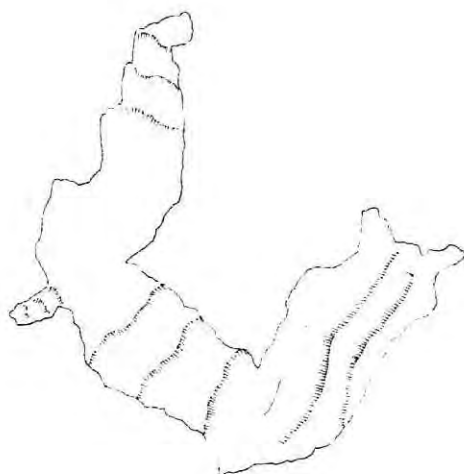
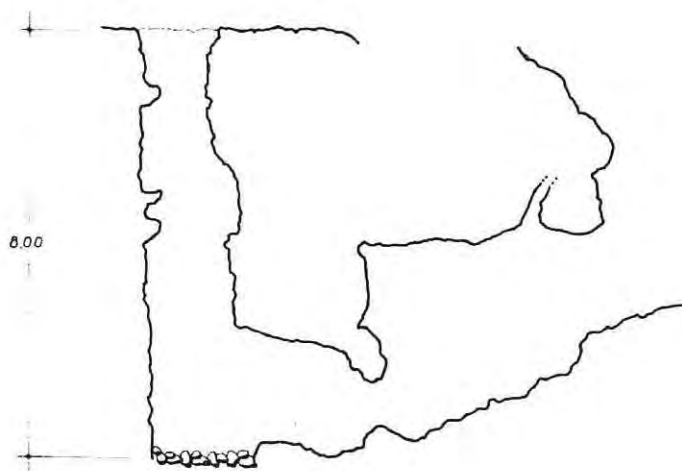
Stato della cavità: Fossile

- Rilievi

Tipo rilievo: Completo

Tipo file: Primo rilievo

450/829VG



Denominazione: Caverna presso la Vedetta Italia - N.Cat.Reg. 451

- Altre denominazioni

Grotta presso la strada Vicentina

- Numeri catastali

N° Catasto regionale: 451

Zona catasto storico: VG

N° catasto storico: 830

- Ingressi - Posizione amministrativa

Nome ingresso: Ingresso 1

Nazione: Italia

Regione: Friuli-Venezia Giulia

Zona: Venezia Giulia

Provincia: Trieste

Comune: Trieste

Area Geografica: Carso Triestino

- Ingressi - Coordinate

Relativo all'ingresso: Ingresso 1

Tipo di coordinate: Metriche Gauss-Boaga - Fuso Est

Latitudine: 5.061.242,0

Longitudine: 2.421.995,0

Latitudine Gauss-Boaga: 5061242

Longitudine Gauss-Boaga: 2421995

Latitudine WGS-84: 45° 41' 51,3237" (45.69758993)

Longitudine WGS-84: 13° 44' 27,8692" (13.74107479)

Carta CTR 1:5.000: Cedas - 110091

Metodo/procedimento usato: GRAFICO -> Riconoscimento su carta

Tipo carta: 1:5.000

Data esecuzione:

Quota altimetrica ingresso: 240

Metodo determinazione quota altimetrica d'ingresso:

- Ingressi - Descrizione

Relativo all'ingresso: Ingresso 1

Ingresso principale: Si

- Caratteristiche della cavita'

Sviluppo planimetrico: 38

Dislivello negativo: 15

Dislivello totale: 15

Quota fondo: 225

Andamento della cavità: Suborizzontale

- Descrizione

Descrizione dei vani interni della cavità: La cavità si sviluppa parallela al costone roccioso che dalla Strada Vicentina (Napoleonica) scende verso la Strada del Friuli, a poca distanza dal luogo in cui sorgeva la vecchia Vedetta Italia. Durante la prima guerra mondiale servì da osservatorio militare.

- Rilievo

Tipo rilievo: Primo rilievo

Data rilievo: 14-05-1923

Battelini Rodolfo - Commissione Grotte Eugenio Boegan

- Note tipologiche - Idrologia

Stato della cavità: Fossile

- Note tipologiche - Altro

Grotta di guerra: Si

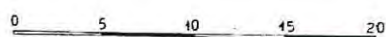
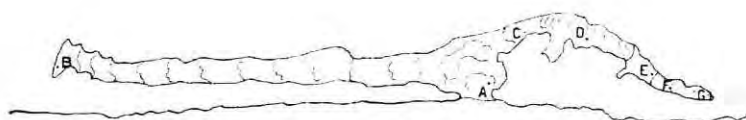

Note grotta di guerra: GROTGUER: grotta con adattamenti eseguiti durante la 1°e/o 2° guerra mondiale

- Rilievi

Tipo rilievo: Completo

Tipo file: Primo rilievo

451/830VG



Denominazione: Grotta a N di S. Croce - N.Cat.Reg. 459

- Numeri catastali

N° Catasto regionale: 459

Zona catasto storico: VG

N° catasto storico: 858

- Ingressi - Posizione amministrativa

Nome ingresso: Ingresso 1

Nazione: Italia

Regione: Friuli-Venezia Giulia

Zona: Venezia Giulia

Provincia: Trieste

Comune: Duino-Aurisina

Area Geografica: Carso Triestino

- Ingressi - Coordinate

Relativo all'ingresso: Ingresso 1

Tipo di coordinate: Metriche Gauss-Boaga - Fuso Est

Latitudine: 5.067.010,0

Longitudine: 2.418.275,0

Latitudine Gauss-Boaga: 5067010

Longitudine Gauss-Boaga: 2418275

Latitudine WGS-84: 45° 44' 56,2421" (45.74895613)

Longitudine WGS-84: 13° 41' 31,5455" (13.69209598)

Carta CTR 1:5.000: Santa Croce di Trieste - 110054

Metodo/procedimento usato: GRAFICO -> Riconoscimento su carta

Tipo carta: 1:5.000

Data esecuzione:

Quota altimetrica ingresso: 157

Metodo determinazione quota altimetrica d'ingresso:

Affidabilità della posizione: Corretto

Affidabilità quota d'ingresso: Corretto



- Ingressi - Descrizione

Relativo all'ingresso: Ingresso 1

Ingresso principale: Si

- Autori della posizione

Marini Dario - Commissione Grotte Eugenio Boegan

- Caratteristiche della cavita'

Sviluppo planimetrico: 31

Dislivello negativo: 13.5

Dislivello totale: 13.5

Quota fondo: 143.5

Andamento della cavità: Orizzontale e verticale

- Rami/Pozzi

- Rami

Principale

- Pozzi

Pozzo - 3.00 - -

- Pozzo - 3.00 - -

- Pozzo - 2.00 - -

- Descrizione

Descrizione dei vani interni della cavità: La grotta si apre con una larga fenditura nel fianco di una piccola dolina e dopo pochi passi si giunge ad un pozzetto diviso in due da un blocco incastrato. Si scende poi, anche senza l'ausilio dell' attrezzatura, attraverso il vano posto alla destra, toccando un breve ripiano da cui la parete inizia a strapiombare. Con una discesa di pochi metri si tocca la sommità di un cono detritico che digrada in direzioni opposte verso due gallerie. La galleria ad Est è ricca di incrostazioni e vi si notano due grandi colonne, mentre l'opposta è più complessa per la presenza di una frana antica e di un pozzetto, al fondo del quale si trova uno scivolo argilloso dalla volta troppo bassa. Qui vi sono chiari segni di un'intensa attività idrica; il resto della cavità è del tutto senile.

- Rilievo



Tipo rilievo: Primo rilievo

Data rilievo: 18-03-1958

- Marini Dario - Commissione Grotte Eugenio Boegan

Kozel Adalberto - Commissione Grotte Eugenio Boegan

- Note tipologiche - Idrologia

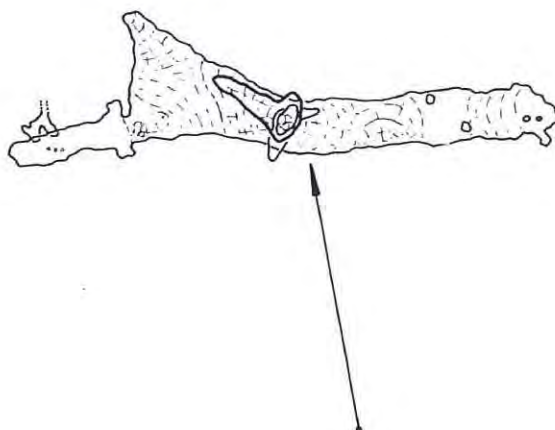
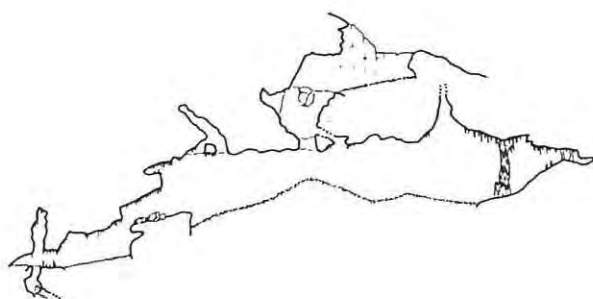
Stato della cavità: Fossile

- Rilievi

Tipo rilievo: Completo

Tipo file: Primo rilievo

459 | 858 VG



Denominazione: Caverna a N di S. Croce - N.Cat.Reg. 460

- Altre denominazioni

Sirza Pecina

Grotta del Mais

Inghiottitoio presso S. Croce

Grotta Pelar

- Numeri catastali

N° Catasto regionale: 460

Zona catasto storico: VG

N° catasto storico: 859

- Ingressi - Posizione amministrativa

Nome ingresso: Ingresso 1

Nazione: Italia

Regione: Friuli-Venezia Giulia

Zona: Venezia Giulia

Provincia: Trieste

Comune: Duino-Aurisina

Area Geografica: Carso Triestino

- Ingressi - Coordinate

Relativo all'ingresso: Ingresso 1

Tipo di coordinate: Metriche Gauss-Boaga - Fuso Est

Latitudine: 5.066.835,0

Longitudine: 2.418.490,0

Latitudine Gauss-Boaga: 5066835

Longitudine Gauss-Boaga: 2418490

Latitudine WGS-84: 45° 44' 50,6868" (45.74741301)

Longitudine WGS-84: 13° 41' 41,6257" (13.69489603)

Carta CTR 1:5.000: Santa Croce di Trieste - 110054

Metodo/procedimento usato: GRAFICO -> Riconoscimento su carta

Tipo carta: 1:5.000

Data esecuzione:

Quota altimetrica ingresso: 161

Metodo determinazione quota altimetrica d'ingresso:

Affidabilità della posizione: 1° gruppo riposizionamento regionale su CTR 1:5000 (1999)

Affidabilità quota d'ingresso: Corretto

- Ingressi - Descrizione

Relativo all'ingresso: Ingresso 1

Ingresso principale: Sì

- Autori della posizione

Marini Dario - Commissione Grotte Eugenio Boegan

Premiani Furio - Gruppo Speleologico S. Giusto

- Caratteristiche della cavità

Sviluppo planimetrico: 24

Dislivello negativo: 5.5

Dislivello totale: 5.5

Quota fondo: 155.5

Andamento della cavità: Suborizzontale

Vincolo paesaggistico: Segnalata alla Regione per futura tutela

- Descrizione

Breve descrizione del percorso di accesso: La grotta, conosciuta anche con il nome di Sirza Pecina, si apre al bordo meridionale di una vasta dolina situata presso la ferrovia per Opicina.

Descrizione dei vani interni della cavità: Il primo rilievo di questa cavità, eseguito dal Club Touristi Triestini il 1 dicembre 1895, venne poi erroneamente pubblicato sul "2000 Grotte" con il numero 241VG, in quanto confusa con la Caverna Tripoli. A quel tempo, comunque, la Sirza Pecina doveva esser già conosciuta dal Moser, in quanto sul rilievo del C.C.T. sono posizionati alcuni scavi. E' costituita da un vestibolo ingombro di pietrame e da una caverna dal fondo terroso e pianeggiante, che termina con un cunicolo non praticabile. Il suolo di questo ultimo vano è stato sconvolto dai militari austriaci che hanno danneggiato il deposito antropozoico della cavità, cosicchè ora si trovano in superficie cocci e selci degli strati più profondi. Lo scavo eseguito dal Moser nel secolo scorso aveva già rivelato il grande interesse preistorico di questa caverna, dove però, ormai, ogni lavoro darebbe risultati poco attendibili.



- Rilievo

Tipo rilievo: Primo rilievo

Data rilievo: 02-02-1963

Marini Dario - Commissione Grotte Eugenio Boegan

Guidi Pino - Commissione Grotte Eugenio Boegan

- Note tipologiche - Idrologia

Stato della cavità: Fossile

- Note tipologiche - Prosecuzioni

Prosecuzioni: Prosecuzioni: Prosecuzioni inaccessibili

- Note tipologiche - Altro

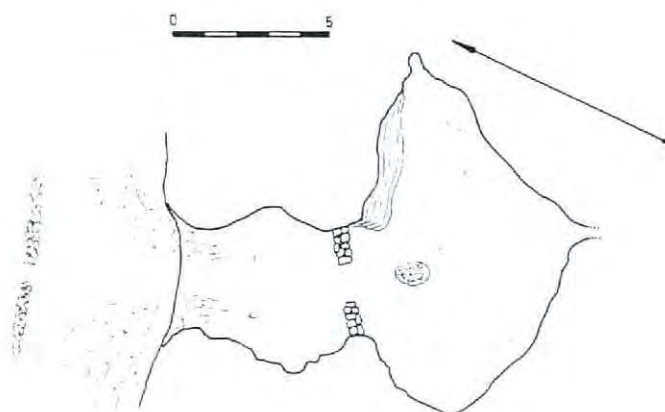
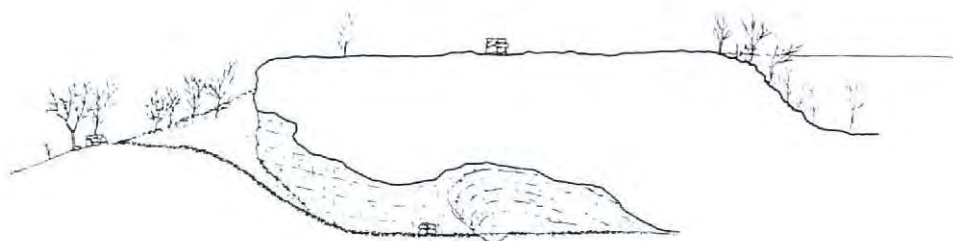
Grotta di probabile interesse archeol. o paleontologico: Grotta di probabile interesse archeol. o paleontologico:

- Rilievi

Tipo rilievo: Completo

Tipo file: Primo rilievo

460/859VG





Denominazione: Grotta a NE di S. Croce - N.Cat.Reg. 474

- Altre denominazioni

Pozzo a NE di S. Croce

Caverna a NE di S. Croce

- Numeri catastali

N° Catasto regionale: 474

Zona catasto storico: VG

N° catasto storico: 1094

- Ingressi - Posizione amministrativa

Nome ingresso: Ingresso 1

Nazione: Italia

Regione: Friuli-Venezia Giulia

Zona: Venezia Giulia

Provincia: Trieste

Comune: Sgonico

Area Geografica: Carso Triestino

- Ingressi - Coordinate

Relativo all'ingresso: Ingresso 1

Tipo di coordinate: Metriche Gauss-Boaga - Fuso Est

Latitudine: 5.066.751,0

Longitudine: 2.419.207,0

Latitudine Gauss-Boaga: 5066751

Longitudine Gauss-Boaga: 2419207

Latitudine WGS-84: 45° 44' 48,3431" (45.74676196)

Longitudine WGS-84: 13° 42' 14,8638" (13.70412883)

Carta CTR 1:5.000: Santa Croce di Trieste - 110054

Metodo/procedimento usato: GRAFICO -> Riconoscimento su carta

Tipo carta: 1:5.000

Data esecuzione:

Quota altimetrica ingresso: 200



Metodo determinazione quota altimetrica d'ingresso:

- Ingressi - Descrizione

Relativo all'ingresso: Ingresso 1

Ingresso principale: Si

- Caratteristiche della cavita'

Sviluppo planimetrico: 13.5

Dislivello negativo: 5.5

Dislivello totale: 5.5

Quota fondo: 194.5

Andamento della cavità: Suborizzontale

- Descrizione

Breve descrizione del percorso di accesso: I due ingressi di questa piccola caverna si aprono a poca distanza dalla Caverna Moser (476/1096VG) e di essi soltanto quello settentrionale è transitabile, mentre l'altro è costituito da un angusto cunicolo ingombro di massi. Il portale della caverna è ampio 4m x 5m e da adito ad una minuscola caverna sul fondo della quale, in una nicchia, tra piccole concrezioni, si nota un possibile proseguimento. La parte più interessante della grotta è accessibile attraverso un foro, che si apre nel pavimento di crostello calcitico, superato il quale si scende lungo una ripida china di detriti grossolani sopra la quale il soffitto rimane sempre molto basso. Toccato il fondo del pendio, le pietre lasciano luogo ad un pavimento piano costituito da uno spesso strato di terra e proseguendo, strisciando in un vano bassissimo, si arriva a qualche metro dall'altro ingresso, dove la volta si abbassa a tal punto da rendere impossibile l'avanzata.

- Rilievo

Tipo rilievo: Primo rilievo

Data rilievo: 05-03-1958

Marini Dario - Commissione Grotte Eugenio Boegan

- Note tipologiche - Idrologia

Stato della cavità: Fossile





- Rilievi

Tipo rilievo: Completo

Tipo file: Primo rilievo

474 | 1094 VG



Denominazione: Grotta presso Bristie - N.Cat.Reg. 475

- Numeri catastali

N° Catasto regionale: 475

Zona catasto storico: VG

N° catasto storico: 1095

- Ingressi - Posizione amministrativa

Nome ingresso: Ingresso 1

Nazione: Italia

Regione: Friuli-Venezia Giulia

Zona: Venezia Giulia

Provincia: Trieste

Comune: Sgonico

Area Geografica: Carso Triestino

- Ingressi - Coordinate

Relativo all'ingresso: Ingresso 1

Tipo di coordinate: Metriche Gauss-Boaga - Fuso Est

Latitudine: 5.066.794,0

Longitudine: 2.419.249,0

Latitudine Gauss-Boaga: 5066794

Longitudine Gauss-Boaga: 2419249

Latitudine WGS-84: 45° 44' 49,758" (45.747155)

Longitudine WGS-84: 13° 42' 16,7749" (13.70465969)

Carta CTR 1:5.000: Santa Croce di Trieste - 110054

Metodo/procedimento usato: STRUMENTALE -> GPS differenziale

Data esecuzione:

Quota altimetrica ingresso: 205

Affidabilità della posizione: 3° gruppo riposizionamento regionale GPS (2001)

- Ingressi - Descrizione

Relativo all'ingresso: Ingresso 1



Ingresso principale: Si

- Autori della posizione

Manzoni Marco - Riposizionamento Regionale

Rucavina Paolo - Riposizionamento Regionale

- Caratteristiche della cavità'

Sviluppo planimetrico: 15

Dislivello negativo: 5

Dislivello totale: 5

Quota fondo: 200

Andamento della cavità: Suborizzontale

- Descrizione

Descrizione dei vani interni della cavità: Questa cavità si apre accanto alla Caverna Moser (476/1096VG) ed anzi un suo angusto cunicolo sbocca proprio nella dolina che ospita la nota grotta preistorica. L'accesso è agevole dal lato SW e si scende per un breve salto ed una china di pietrame; mentre sulla sinistra si dirama il suddetto cunicolo, dalla parte opposta una strettoia in parete, allargata con uno scalpello, immette in una minuscola camera adorna di concrezioni biancastre e polverose.

- Rilievo

Tipo rilievo: Primo rilievo

Data rilievo: 03-04-1965

Marini Dario - Commissione Grotte Eugenio Boegan

- Note tipologiche - Idrologia

Stato della cavità: Fossile

- Note tipologiche - Altro

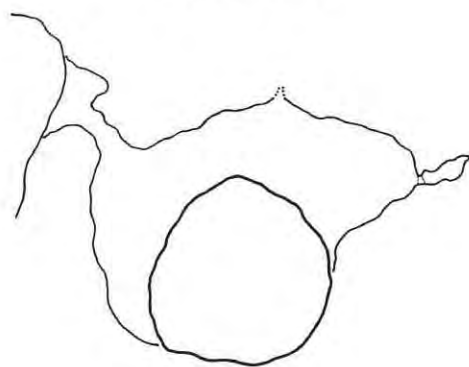

Grotta di probabile interesse archeol. o paleontologico:

- Rilievi

Tipo rilievo: Completo

Tipo file: Primo rilievo

475/1095VG



Denominazione: Caverna Moser - N.Cat.Reg. 476

- Altre denominazioni

Caverna 1° a NW di Bristie

Moserjeva Jama

Moser Hole

Grotta del Muschio

Caverna del Ferro

- Numeri catastali

N° Catasto regionale: 476

Zona catasto storico: VG

N° catasto storico: 1096

- Ingressi - Posizione amministrativa

Nome ingresso: Ingresso 1

Nazione: Italia

Regione: Friuli-Venezia Giulia

Zona: Venezia Giulia

Provincia: Trieste

Comune: Duino-Aurisina

Area Geografica: Carso Triestino

- Ingressi - Coordinate

Relativo all'ingresso: Ingresso 1

Tipo di coordinate: Metriche Gauss-Boaga - Fuso Est

Latitudine: 5.066.820,0

Longitudine: 2.419.248,0

Latitudine Gauss-Boaga: 5066820

Longitudine Gauss-Boaga: 2419248

Latitudine WGS-84: 45° 44' 50,5997" (45.74738881)

Longitudine WGS-84: 13° 42' 16,7091" (13.70464143)

Carta CTR 1:5.000: Santa Croce di Trieste - 110054

Metodo/procedimento usato: STRUMENTALE -> GPS differenziale

Data esecuzione:

Quota altimetrica ingresso: 206

Affidabilità della posizione: 3° gruppo riposizionamento regionale GPS (2001)

- Ingressi - Descrizione

Relativo all'ingresso: Ingresso 1

Ingresso principale: Si

- Autori della posizione

Manzoni Marco - Riposizionamento Regionale

Rucavina Paolo - Riposizionamento Regionale

- Caratteristiche della cavità'

Sviluppo planimetrico: 26

Dislivello negativo: 2

Dislivello totale: 2

Quota fondo: 204

Andamento della cavità: Suborizzontale

Vincolo paesaggistico: Segnalata alla Regione per futura tutela

- Descrizione

Descrizione dei vani interni della cavità: Questa è una delle più famose caverne preistoriche del Carso triestino e si trova sul versante NE di una bella dolina che fa parte di un allineamento di depressioni, coltivate fino al periodo prebellico. L'ampio portale si apre sul fianco sinistro di uno sprofondamento, limitato da rocce verticali, derivato dal crollo della volta di un tratto della cavità. Sul lato opposto infatti il sistema sotterraneo riprende con un passaggio che attraversa uno sperone calcareo, sboccando in un altro relitto di cavità, la Grotta presso Bristie (475/1095VG). La grotta è composta da due caverne separate da una strozzatura; la più interna ha il suolo argilloso e sulla destra si sviluppa un complesso di bassi cunicoli dal fondo terroso: sulla volta dei due ambienti si notano massicce stalattiti biancastre di consistenza gessosa, quasi tutte tronche. La cavità, indicata in passato con i nomi di Spelonca del Ferro e Caverna del Muschio, è nota ora come Grotta Moser, in quanto scoperta e scavata dal famoso ricercatore austriaco. Questi eseguì nel 1898 una campagna di scavi assieme a G.A.Perco, rinvenendo alcune cassette di pietra con resti umani ed oggetti di ferro, allora attribuiti al neolitico; dalle poche notizie pubblicate si può invece dedurre che si trattava di sepolture di età romana. Dal 1966 al 1968 alcuni privati hanno eseguito, nel vestibolo della caverna e nella dolina antistante, estesi e profondi scavi, sull'esito dei quali nulla è stato pubblicato; sembra tuttavia che i livelli più profondi abbiano dato reperti del periodo mesolitico, finora ritrovati in poche altre grotte preistoriche del Carso triestino, nelle quali sono stati condotti lavori sistematici e



profondi. In precedenti pubblicazioni la Grotta presso Samatorza (424/561VG) è stata erroneamente identificata con questa grotta.

- Scopritori

Moser Karl - Club Touristi Triestini - 31-12-1898

- Rilievo

Tipo rilievo: Primo rilievo

Data rilievo: 01-03-1958

Marini Dario - Commissione Grotte Eugenio Boegan

Kozel Adalberto - Commissione Grotte Eugenio Boegan

- Note tipologiche - Idrologia

Stato della cavità: Fossile

- Note tipologiche - Altro

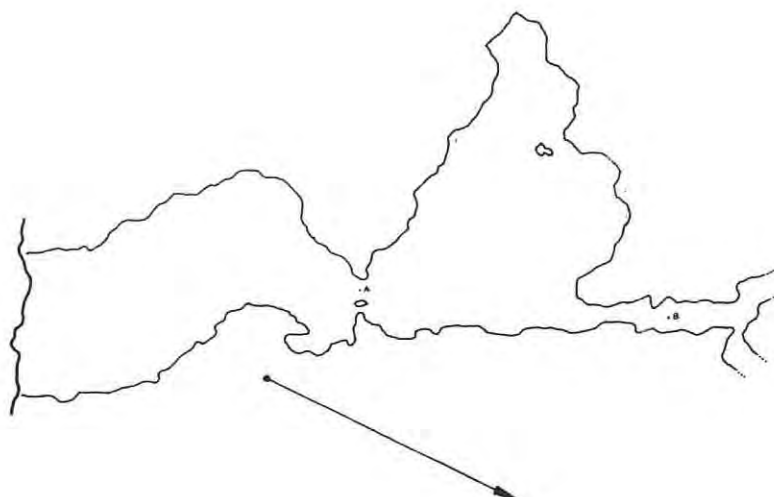
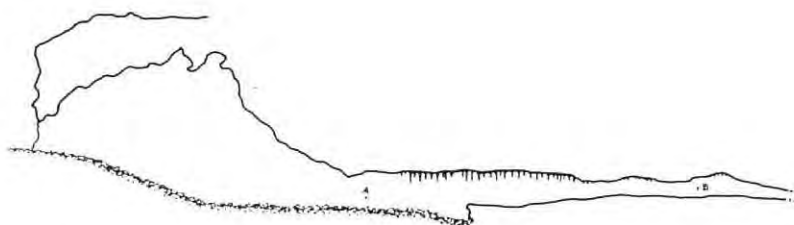
Grotta di probabile interesse archeol. o paleontologico:

- Rilievi

Tipo rilievo: Completo

Tipo file: Primo rilievo

476/1096 VG





Denominazione: Caverna 2° sulla strada Napoleonica - N.Cat.Reg. 491

- Altre denominazioni

Grotta a SE di Contovello

- Numeri catastali

N° Catasto regionale: 491

Zona catasto storico: VG

N° catasto storico: 1225

- Ingressi - Posizione amministrativa

Nome ingresso: Ingresso 1

Nazione: Italia

Regione: Friuli-Venezia Giulia

Zona: Venezia Giulia

Provincia: Trieste

Comune: Trieste

Area Geografica: Carso Triestino

- Ingressi - Coordinate

Relativo all'ingresso: Ingresso 1

Tipo di coordinate: Metriche Gauss-Boaga - Fuso Est

Latitudine: 5.061.320,0

Longitudine: 2.421.995,0

Latitudine Gauss-Boaga: 5061320

Longitudine Gauss-Boaga: 2421995

Latitudine WGS-84: 45° 41' 53,8505" (45.69829181)

Longitudine WGS-84: 13° 44' 27,8126" (13.74105905)

Carta CTR 1:5.000: Cedas - 110091

Metodo/procedimento usato: GRAFICO -> Riconoscimento su carta

Tipo carta: 1:5.000

Data esecuzione:

Quota altimetrica ingresso: 269

Metodo determinazione quota altimetrica d'ingresso:



Affidabilità della posizione: 1° gruppo riposizionamento regionale su CTR 1:5000 (1999)

Affidabilità quota d'ingresso: Corretto

- Ingressi - Descrizione

Relativo all'ingresso: Ingresso 1

Ingresso principale: Sì

Stato ingresso: Ostruito

- Autori della posizione

Premiani Furio - Gruppo Speleologico S. Giusto

- Caratteristiche della cavità'

Sviluppo planimetrico: 41.5

Dislivello positivo: 9.5

Dislivello totale: 9.5

Quota fondo: 269

Andamento della cavità: Suborizzontale

- Rami/Pozzi

- Rami

Principale

- Pozzi

- Pozzo - 4.00 - -

- Descrizione

Breve descrizione del percorso di accesso: Percorrendo la strada che da Prosecco conduce alla Vedetta Italia ci si ferma sulla destra, nella prima piazzola. Da qui si deve imboccare un sentiero ben marcato che porta sul ciglione sopra il Cedas. Ad una cinquantina di metri dalla partenza volgendo sulla sinistra del sentiero, inoltrandosi nel folto della vegetazione si incontrano i due ingressi, uno dei quali proprio sul ciglione carsico.

Descrizione dei vani interni della cavità: Nella grotta, usata durante la prima guerra mondiale come osservatorio, ci sono ancora tracce di adattamenti effettuati allora dagli austriaci. Nel 1988, in mezzo ad una notevole quantità di detriti, sono state scoperte due prosecuzioni: quella del ramo Est dà adito ad una serie di ambienti stretti e tutti concrezionati da colate calcitiche. Oltrepassando la strettoia (punto 9 nella pianta del rilievo), si giunge in una cameretta, con il fondo argilloso, le pareti



ricoperte da formazioni coralloidi e sovrastata da un angusto camino dal quale pendono alcune radici. Il ramo Ovest, inizialmente concrezionato, finisce in una strettoia che scende per quattro metri e si esaurisce in uno scomodo cunicolo.

- Rilievo

Tipo rilievo: Primo rilievo

Data rilievo: 07-04-1958

Kozel Adalberto - Commissione Grotte Eugenio Boegan

Tipo rilievo: Aggiornamento rilievo

Data rilievo: 26-09-1988

Tosone Daniele - Gruppo Speleologico S. Giusto

Premiani Furio - Gruppo Speleologico S. Giusto

- Note tipologiche - Idrologia

Stato della cavità: Fossile

- Note tipologiche - Altro

Grotta di guerra: Si

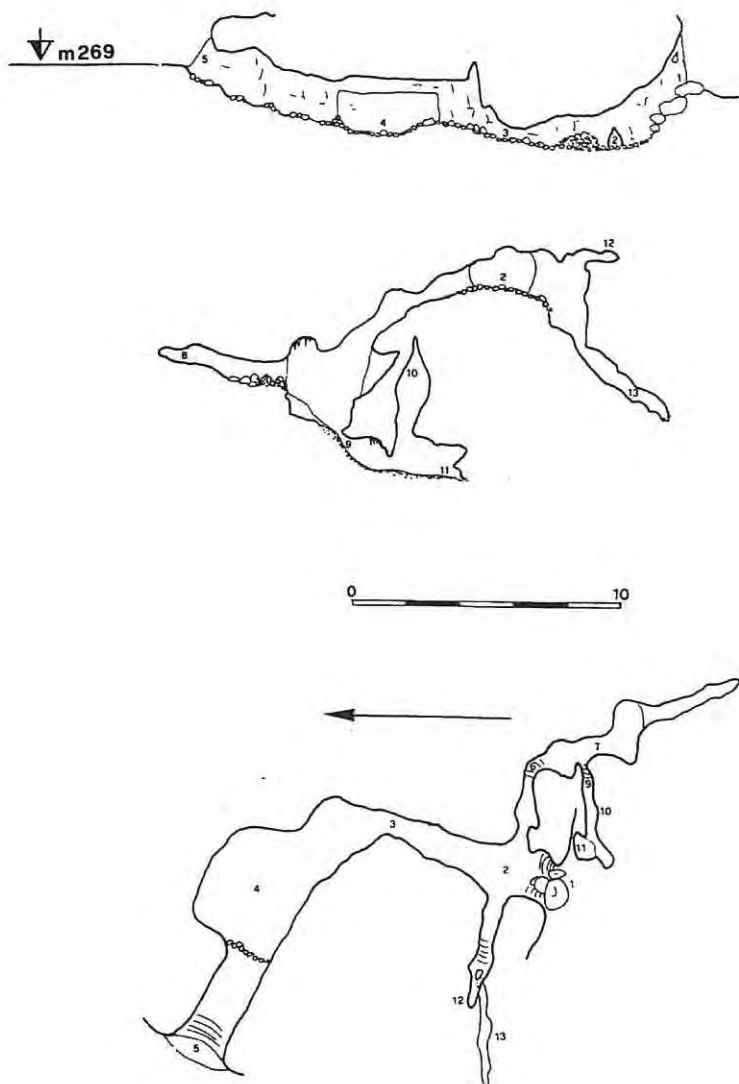
Note grotta di guerra: GROTGUER: grotta con adattamenti eseguiti durante la 1°e/o 2° guerra mondiale

- Rilievi

Tipo rilievo: Completo

Tipo file: Primo rilievo

491-1225VG



TOSONE - PREMIANI



Denominazione: Grotta del Bersaglio Militare - N.Cat.Reg. 499

- Numeri catastali

N° Catasto regionale: 499

Zona catasto storico: VG

N° catasto storico: 1778

Numero pratica: R96/0064

- Ingressi - Posizione amministrativa

Nome ingresso: Ingresso 1

Nazione: Italia

Regione: Friuli-Venezia Giulia

Zona: Venezia Giulia

Provincia: Trieste

Comune: Trieste

Area Geografica: Carso Triestino

Nome ingresso: Ingresso 2

Nazione: Italia

Regione: Friuli-Venezia Giulia

Zona: Venezia Giulia

Provincia: Trieste

Comune: Trieste

Area Geografica: Carso Triestino

- Ingressi - Coordinate

Relativo all'ingresso: Ingresso 2

Tipo di coordinate: Metriche Gauss-Boaga - Fuso Est

Latitudine: 5.063.462,0

Longitudine: 2.420.492,0

Latitudine Gauss-Boaga: 5063462

Longitudine Gauss-Boaga: 2420492

Latitudine WGS-84: 45° 43' 2,4682" (45.71735228)



Longitudine WGS-84: 13° 43' 16,7495" (13.7213193)

Carta CTR 1:5.000: Prosecco - 110052

Metodo/procedimento usato: STRUMENTALE -> GPS differenziale

Data esecuzione:

Quota altimetrica ingresso: 242

Affidabilità della posizione: 2° gruppo riposizionamento regionale GPS (2000)

Relativo all'ingresso: Ingresso 1

Tipo di coordinate: Metriche Gauss-Boaga - Fuso Est

Latitudine: 5.063.462,0

Longitudine: 2.420.492,0

Latitudine Gauss-Boaga: 5063462

Longitudine Gauss-Boaga: 2420492

Latitudine WGS-84: 45° 43' 2,4682" (45.71735228)

Longitudine WGS-84: 13° 43' 16,7495" (13.7213193)

Carta CTR 1:5.000: Prosecco - 110052

Metodo/procedimento usato: STRUMENTALE -> GPS differenziale

Data esecuzione:

Quota altimetrica ingresso: 242

Affidabilità della posizione: 2° gruppo riposizionamento regionale GPS (2000)

- Ingressi - Descrizione

Relativo all'ingresso: Ingresso 1

Ingresso principale: Si

Tipo ingresso: Pozzo

Profondità pozzo accesso: 6.5

Relativo all'ingresso: Ingresso 2

Ingresso principale: No

- Autori della posizione

Manzoni Marco - Riposizionamento Regionale

- Caratteristiche della cavita'

Sviluppo planimetrico: 63

Dislivello negativo: 11.5

Dislivello totale: 11.5

Quota fondo: 230.5

Andamento della cavità: Suborizzontale

Vincolo paesaggistico: Segnalata alla Regione per futura tutela

- Descrizione

Descrizione dei vani interni della cavità: I due ampi ingressi della cavità si aprono, mascherati da fitti roveti, nella pineta che digrada dal Monte S.Primo. Una serie di rozzi gradini porta alla sommità di una china sassosa che scende nella caverna, rischiarata dalla luce che penetra abbondante dall'altra bocca della grotta. Nella zona più profonda è stato effettuato uno scavo che ha dato numerosi resti di vasi ed altri oggetti preistorici; i lavori sono stati però ostacolati dalle infiltrazioni d'acqua che si verificano dopo le abbondanti precipitazioni. Nel bosco del S.Primo l'esercito austriaco aveva allestito vari poligoni per l'addestramento al tiro e la zona era usata inoltre per manovre ed esercitazioni; ciò spiega la presenza nella cavità, adibita probabilmente a ricovero occasionale, di oggetti militari di ogni genere e l'origine della rudimentale gradinata che ne facilita l'accesso.

- Rilievo

Tipo rilievo: Primo rilievo

Data rilievo: 31-12-1930

Battelini Rodolfo - Commissione Grotte Eugenio Boegan

Tipo rilievo: Aggiornamento rilievo

Data rilievo: 02-06-1962

Marini Dario - Commissione Grotte Eugenio Boegan

Bobek Aldo - Commissione Grotte Eugenio Boegan

Tipo rilievo: Aggiornamento rilievo

Data rilievo: 29-07-1996

Cergol Gianni - Commissione Grotte Eugenio Boegan

Boschin Walter - Commissione Grotte Eugenio Boegan

Boschin Francesco - Commissione Grotte Eugenio Boegan



- Note tipologiche - Idrologia

Stato della cavità: Fossile

- Note tipologiche - Altro

Grotta di probabile interesse archeol. o paleontologico:

Grotta di guerra: Si

Note grotta di guerra: GROTGUER: grotta con adattamenti eseguiti durante la 1°e/o 2° guerra mondiale

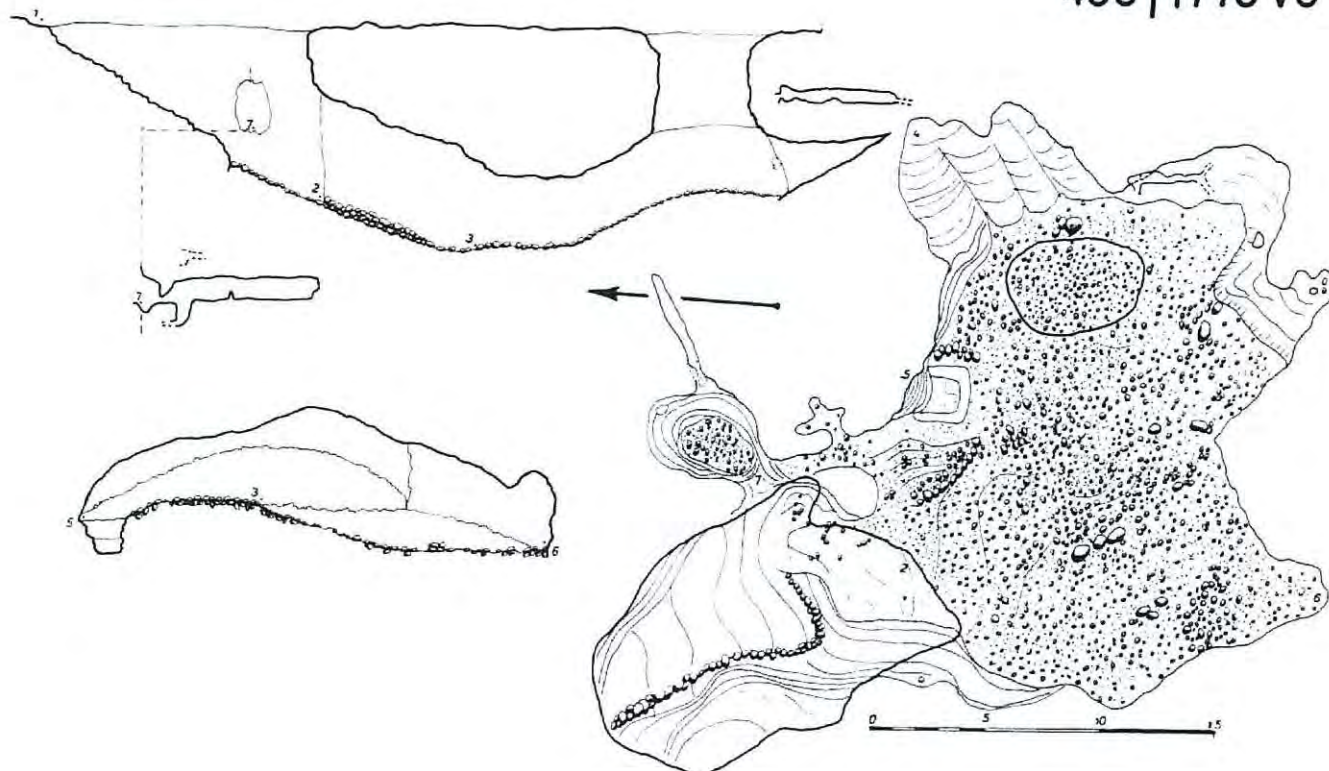


- Rilievi

Tipo rilievo: Completo

Tipo file: Primo rilievo

499/1778 VG





Denominazione: Grotta Vittoria - N.Cat.Reg. 526

- Altre denominazioni

Grotta Accanto alla Stazione ferroviaria di Aurisina

- Numeri catastali

N° Catasto regionale: 526

Zona catasto storico: VG

N° catasto storico: 2744

- Ingressi - Posizione amministrativa

Nome ingresso: Ingresso 1

Nazione: Italia

Regione: Friuli-Venezia Giulia

Zona: Venezia Giulia

Provincia: Trieste

Comune: Duino-Aurisina

Area Geografica: Carso Triestino

- Ingressi - Coordinate

Relativo all'ingresso: Ingresso 1

Tipo posizione: Aggiornamento Posizione

Tipo di coordinate: Metriche Gauss-Boaga - Fuso Est

Latitudine: 5.067.675,0

Longitudine: 2.417.984,0

Latitudine Gauss-Boaga: 5067675

Longitudine Gauss-Boaga: 2417984

Latitudine WGS-84: 45° 45' 17,6296" (45.75489711)

Longitudine WGS-84: 13° 41' 17,5766" (13.68821573)

Carta CTR 1:5.000: San Pelagio - 110013

Metodo/procedimento usato: STRUMENTALE -> GPS differenziale

Tipo carta: 1:5.000

Data esecuzione: 31-12-2000

Quota altimetrica ingresso: 175



Metodo determinazione quota altimetrica d'ingresso: Cartografico

Carta usata per la determinazione della quota: 1:5.000

Affidabilità della posizione: 2° gruppo riposizionamento regionale GPS (2000)

Affidabilità quota d'ingresso: Corretto

- Ingressi - Descrizione

Relativo all'ingresso: Ingresso 1

Ingresso principale: Si

Tipo ingresso: Pozzo

Profondità pozzo accesso: 20.5

- Autori della posizione

Non specificato - Gruppo Speleologico S. Giusto

Manzoni Marco - Riposizionamento Regionale

- Caratteristiche della cavità'

Sviluppo planimetrico: 334

Dislivello negativo: 122

Dislivello totale: 122

Quota fondo: 53

Andamento della cavità: Orizzontale e verticale

Vincolo paesaggistico: In avvio procedimento di tutela ambientale

- Rami/Pozzi

- Rami

Principale

- Pozzi

- Pozzo - 4.00 - -

- Pozzo - 4.00 - -

- Pozzo - 6.00 - -

- Pozzo - 4.00 - -

- Pozzo - 4.00 - -



- Pozzo - 3.00 - -
- Pozzo - 10.00 - -
- Pozzo - 4.00 - -
- Pozzo - 90.00 - -
- Pozzo - 10.00 - -
- Pozzo - 4.00 - -
- Pozzo - 3.00 - -
- Pozzo - 14.00 - -
- Risalita - 60.00 - -

- Descrizione

Breve descrizione del percorso di accesso: La grotta si apre a 150m dalla stazione ferroviaria di Aurisina, nelle immediate vicinanze di una cava.

Descrizione dei vani interni della cavità: La grotta venne scoperta casualmente nel corso di lavori di sbancamento in una piccola cava e siccome l'esplorazione fu eseguita lo stesso giorno della scoperta, il 4 novembre 1922, le fu attribuito il nome di Grotta Vittoria. Alla base del pozzo d'accesso una strettoia immette in una successione di gallerie e corridoi, molto interessanti per la loro morfologia; la grotta e la sua genesi sono state oggetto di uno studio approfondito (Maucci 1953) nel quale sono state analizzate alcune particolari strutture derivate dall'azione erosiva dell'acqua che scorre a pelo libero. Analoghe sezioni si notano in altri inghiottitoi fossili ed è ormai invalso l'uso di indicare tali morfologie con il nome di "gallerie tipo Vittoria". Nella grotta si apre un profondo pozzo, la cui discesa è resa difficile dalla friabilità delle pareti e dalle numerose asperità che ostacolano la sistemazione ed il ritiro delle attrezzature. Nel 1969, quasi alla fine del ramo alto della Galleria della Voragine (punti 10-24 del rilievo), è stata scoperta una diramazione che ha inizio con un pozzo di 10m. Questo si trova in un punto interessato da un notevole fenomeno di ringiovanimento, al quale probabilmente è legata la sua apertura, ed alla sua base intercetta una galleria, ostruita dopo pochi metri ad ambedue le estremità. Qui le morfologie primarie sono discretamente conservate ed in più punti sono stati trovati dei sedimenti. Questa galleria è da mettere in relazione con i relitti di meandri sovrapposti situati all'inizio del ramo alto. Lungo quasi tutto il lato SW si nota una rientranza, la cui volta è costituita dal letto di uno strato. Dalla parte opposta un vano, piuttosto largo e con evidenti tracce di erosione, porta, con una ripida china argillosa, ad un'altra galleria, piuttosto stretta ed alta appena un paio di metri, al cui termine si trova un piccolo pozzo cieco. Alla fine della china argillosa c'è l'ingresso di un ultimo vano, formatosi in una frattura con direzione EW. Nel 1983, sul fondo della grotta, salita una china di massi instabili e fango, fu notato un foro che immette in una cavernetta lunga 7m e riccamente concrezionata. Poco prima ha inizio un meandro molto fangoso, esplorato per circa 5m. Nel marzo del 1986 Roberto Pahor scoperse la prosecuzione laterale del pozzo profondo 90m, compiendo una traversata a circa 40m dal fondo. Dopo la traversata, una finestra di 1m x 60m dà in una fessura verticale, lunga 8,60m e larga in media 1m, ricoperta da una colata calcitica; percorsi i primi 3m, un pozzetto di eguale misura porta, dopo uno stretto passaggio, ad una stanzetta, nella quale una piccola finestra dà su di un pozzo di grandi dimensioni, raggiungibile tramite un by-pass alto, che altro non è che il ramo superiore di questa lunga fessura; esso sbocca a circa 13,5m dal medesimo pozzo. Il pozzo largo 25m x 6m, è caratterizzato da un ringiovanimento delle pareti e dai residui di colate calcitiche e colonne, smantellate dalla corrosione in atto, che



giacciono sul fondo assieme ad un abbondante accumulo di detriti; l'altezza stimata del pozzo è di 60m, ma bisognerebbe effettuare una risalita in artificiale per scoprire prosecuzioni, più probabili nella direzione 240°-60° la quale attraversa sia il pozzo profondo 90m sia il pozzo in questione che ne rappresenta la continuazione impostata in una discontinuità di grandi dimensioni. NOTA Segnalata presanza rifiuti

- Rilievo

Tipo rilievo: Primo rilievo

Data rilievo: 05-11-1928

Prez Cersare - Associazione XXX Ottobre

Cosmini Bruno - Associazione XXX Ottobre

Tipo rilievo: Aggiornamento rilievo

Data rilievo: 31-08-1948

Maucci Walter - Commissione Grotte Eugenio Boegan

Tipo rilievo: Aggiornamento rilievo

Data rilievo: 31-12-1969

Orlandini Gianfranco - Commissione Grotte Eugenio Boegan

Trevisani G. - Commissione Grotte Eugenio Boegan

Tipo rilievo: Aggiornamento rilievo

Data rilievo: 19-11-1983

Mikolic Umberto - Commissione Grotte Eugenio Boegan

Tipo rilievo: Aggiornamento rilievo

Data rilievo: 25-10-1987

Gagliardi Furio - Gruppo Speleologico S. Giusto

Basezzi Fabrizio - Gruppo Speleologico S. Giusto

Longo Franco - Gruppo Speleologico S. Giusto

Magnoni Piero - Gruppo Speleologico S. Giusto

- Note tipologiche - Idrologia

Stato della cavità: Fossile



- Note tipologiche - Prosecuzioni

Prosecuzioni: Prosecuzioni: Prosecuzioni certe (accessibili)

- Note tipologiche - Altro

Inquinamento / presenza rifiuti: Si



- Rilievi

Tipo rilievo: Completo

Tipo file: Primo rilievo

526/2744 VG



G.S.S.G.



Denominazione: Caverna presso Precenico - N.Cat.Reg. 536

- Numeri catastali

N° Catasto regionale: 536

Zona catasto storico: VG

N° catasto storico: 2649

- Ingressi - Posizione amministrativa

Nome ingresso: Ingresso 1

Nazione: Italia

Regione: Friuli-Venezia Giulia

Zona: Venezia Giulia

Provincia: Trieste

Comune: Duino-Aurisina

Area Geografica: Carso Triestino

- Ingressi - Coordinate

Relativo all'ingresso: Ingresso 1

Tipo di coordinate: Metriche Gauss-Boaga - Fuso Est

Latitudine: 5.069.849,0000

Longitudine: 2.417.248,0000

Latitudine Gauss-Boaga: 5069849

Longitudine Gauss-Boaga: 2417248

Latitudine WGS-84: 45° 46' 27,6607" (45.7743502)

Longitudine WGS-84: 13° 40' 41,8567" (13.67829353)

Carta CTR 1:5.000: Precenico - 110014

Metodo/procedimento usato: GRAFICO -> Riconoscimento su carta

Tipo carta: 1:5.000

Data esecuzione:

Quota altimetrica ingresso: 227

Metodo determinazione quota altimetrica d'ingresso:

Affidabilità quota d'ingresso: Corretto

- Ingressi - Descrizione

Relativo all'ingresso: Ingresso 1

Ingresso principale: Si

Tipo ingresso: Pozzetto

Profondità pozzo accesso: 4.5

- Caratteristiche della cavità'

Sviluppo planimetrico: 9

Dislivello negativo: 7

Dislivello totale: 7

Quota fondo: 220

Andamento della cavità: Verticale

- Descrizione

Breve descrizione del percorso di accesso: La grotta si trova ai limiti della pineta che sale alla quota 253, a pochi metri dalla Grotta di Precenico Inferiore (541/2712VG).

Descrizione dei vani interni della cavità: Attualmente le proporzioni della grotta sono molto ridotte rispetto a quelle riscontrate all'epoca del primo rilievo. La bocca però risulta assai più vasta ed è quindi probabile che notevoli fenomeni di crollo abbiano contribuito a ridurre sensibilmente le dimensioni della cavità.

- Rilievo

Tipo rilievo: Primo rilievo

Data rilievo: 27-01-1929

Mornig Giovanni - Nessun gruppo di appartenenza

Tipo rilievo: Aggiornamento rilievo

Data rilievo: 15-09-1968

Marini Dario - Commissione Grotte Eugenio Boegan

Cocevar Claudio - Commissione Grotte Eugenio Boegan

- Note tipologiche - Idrologia

Stato della cavità: Fossile

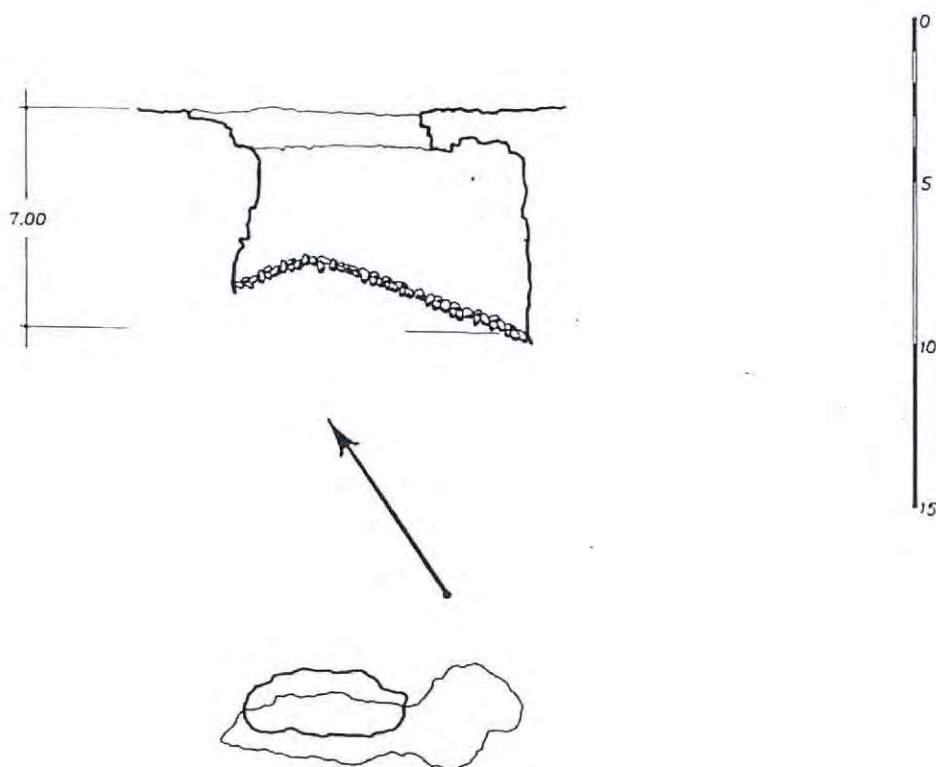


- Rilievi

Tipo rilievo: Completo

Tipo file: Primo rilievo

536 / 2649VG



Denominazione: Pozzo presso il Viadotto ferroviario di Aurisina - N.Cat.Reg. 538

- Altre denominazioni

Pozzo del Lupo

Pozzo presso S. Pelagio

- Numeri catastali

N° Catasto regionale: 538

Zona catasto storico: VG

N° catasto storico: 2651

- Ingressi - Posizione amministrativa

Nome ingresso: Ingresso 1

Nazione: Italia

Regione: Friuli-Venezia Giulia

Zona: Venezia Giulia

Provincia: Trieste

Comune: Duino-Aurisina

Area Geografica: Carso Triestino

- Ingressi - Coordinate

Relativo all'ingresso: Ingresso 1

Tipo di coordinate: Metriche Gauss-Boaga - Fuso Est

Latitudine: 5.068.539,0000

Longitudine: 2.417.485,0000

Latitudine Gauss-Boaga: 5068539

Longitudine Gauss-Boaga: 2417485

Latitudine WGS-84: 45° 45' 45,352" (45.76259778)

Longitudine WGS-84: 13° 40' 53,8267" (13.68161854)

Carta CTR 1:5.000: San Pelagio - 110013

Metodo/procedimento usato: GRAFICO -> Riconoscimento su carta

Tipo carta: 1:5.000

Data esecuzione:

Quota altimetrica ingresso: 195



Metodo determinazione quota altimetrica d'ingresso:

Affidabilità quota d'ingresso: Corretto

- Ingressi - Descrizione

Relativo all'ingresso: Ingresso 1

Ingresso principale: Si

Tipo ingresso: Pozzo

Profondità pozzo accesso: 17

Stato ingresso: Ostruito

- Caratteristiche della cavità'

Sviluppo planimetrico: 2

Dislivello negativo: 17

Dislivello totale: 17

Quota fondo: 178

Andamento della cavità: Verticale

- Descrizione

Breve descrizione del percorso di accesso: L'ingresso della grotta, ora chiuso da pietrame, si apre in un piccolo campo solcato, a pochi metri da un sentierino che scende da S.Pelagio.

Descrizione dei vani interni della cavità: Dopo una strozzatura iniziale il pozzo si fa più ampio ed appaiono massicce colate rossastre che si estendono fino al fondo della cavità. Qui è stato fatto un tentativo per disostruire una fessura impraticabile, ma non ha avuto l'esito sperato.

- Rilievo

Tipo rilievo: Primo rilievo

Data rilievo: 27-01-1929

Mornig Giovanni - Nessun gruppo di appartenenza

Tipo rilievo: Aggiornamento rilievo

Data rilievo: 27-05-1965

Marini Dario - Commissione Grotte Eugenio Boegan



- Note tipologiche - Idrologia

Stato della cavità: Fossile

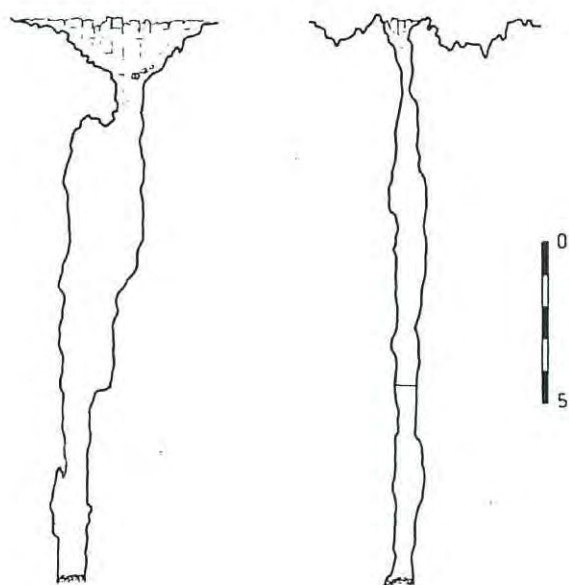
- Rilievi

Tipo rilievo: Sezione

Tipo file: Revisione



538 | 2651 VG





Denominazione: Abisso di Precenico - N.Cat.Reg. 539

- Numeri catastali

N° Catasto regionale: 539

Zona catasto storico: VG

N° catasto storico: 2709

- Ingressi - Posizione amministrativa

Nome ingresso: Ingresso 1

Nazione: Italia

Regione: Friuli-Venezia Giulia

Zona: Venezia Giulia

Provincia: Trieste

Comune: Duino-Aurisina

Area Geografica: Carso Triestino

- Ingressi - Coordinate

Relativo all'ingresso: Ingresso 1

Tipo posizione: Aggiornamento Posizione

Tipo di coordinate: Metriche Gauss-Boaga - Fuso Est

Latitudine: 5.070.607,1

Longitudine: 2.416.476,7

Latitudine Gauss-Boaga: 5070607.089

Longitudine Gauss-Boaga: 2416476.696

Latitudine WGS-84: 45° 46' 51,8034" (45.78105651)

Longitudine WGS-84: 13° 40' 5,5681" (13.66821337)

Carta CTR 1:5.000: Precenico - 110014

Metodo/procedimento usato: STRUMENTALE -> GPS differenziale

Tipo carta: 1:5.000

Data esecuzione: 25-05-2005

Quota altimetrica ingresso: 202

Metodo determinazione quota altimetrica d'ingresso: Cartografico

Carta usata per la determinazione della quota: 1:5.000



Affidabilità della posizione: 2° gruppo riposizionamento regionale GPS (2000)

Affidabilità quota d'ingresso: Corretto

- Ingressi - Descrizione

Relativo all'ingresso: Ingresso 1

Ingresso principale: Si

Giacitura ingresso: Orizzontale

Dimensioni ingresso: 0,50 x 0,50m

Tipo ingresso: Pozzo

Profondità pozzo accesso: 10.5

Stato ingresso: Agibile

Pericoli all'accesso: Caduta

Limitazioni all'ingresso: Non definito

Accessibilità: Libera

- Autori della posizione

Martinuzzi Susanna - Riposizionamento Regionale

Sgambati Alessandro - Ispettorato Ripartimentale Foreste

Manzoni Marco - Riposizionamento Regionale

- Caratteristiche della cavità

Sviluppo planimetrico: 56

Dislivello negativo: 74.5

Dislivello totale: 74.5

Quota fondo: 129.5

Andamento della cavità: Verticale

- Rami/Pozzi

- Rami

Principale

- Pozzi

- Pozzo - 20.00 - -



- Pozzo - 20.00 - -

- Pozzo - 25.00 - -

- Pozzo - 5.00 - -

- Pozzo - 11.00 - -

- Descrizione

Descrizione dei vani interni della cavità: L'imbocco della grotta si trova ad un paio di metri dalla strada Precenico-Malchina ed è quasi ostruito da alcuni blocchi di pietra per evitare il rischio che qualcuno possa cadervi. Alla base del pozzo d'accesso una china di fango e detriti porta all'orlo di un imponente baratro con le pareti scure e corrose, dalle quali avvengono frequenti cadute di pietre a causa della friabilità della roccia. Verso Est i limiti del vano si perdono nella lontananza e nel buio. La scala incontra molte asperità e qualche breve nicchia, toccando a metà la discesa un ripiano franoso; al fondo uno scivolo ascendente conduce all'inizio di un ultimo salto, interessato da intensa corrosione, dove un ammasso di blocchi ed argilla chiude la cavità. La pessima qualità della roccia rende la visita a questa grotta notevolmente pericolosa. Durante la ripetizione dell'abisso in sola corda sono state trovate alcune brevi diramazioni, una delle quali contiene un profondo lago.

- Rilievo

Tipo rilievo: Primo rilievo

Data rilievo: 02-03-1929

Cosmini Bruno - Associazione XXX Ottobre

Tipo rilievo: Aggiornamento rilievo

Data rilievo: 13-03-1966

Merlak Enrico - Gruppo Grotte Carlo Debeljak

Tipo rilievo: Aggiornamento rilievo

Data rilievo: 24-10-1982

Benedetti Gianni - Gruppo Triestino Speleologi

Marchesich Bruno - Gruppo Triestino Speleologi

- Note tipologiche - Idrologia

Stato della cavità: Fossile/attiva

Presenza di uno o più laghi: Sì



- Note tipologiche - Prosecuzioni

Prosecuzioni: Prosecuzioni: Segnalate prosecuzioni

- Note tipologiche - Altro

Inquinamento / presenza rifiuti: Si

Note inquinamento / rifiuti: segnalata la presenza di rifiuti e medicinali




- Rilievi

Tipo rilievo: Completo

Tipo file: Primo rilievo

539/2709 VG



Denominazione: Pozzo di S. Pelagio - N.Cat.Reg. 540

- Altre denominazioni

Grotta presso S. Pelagio

- Numeri catastali

N° Catasto regionale: 540

Zona catasto storico: VG

N° catasto storico: 2711

- Ingressi - Posizione amministrativa

Nome ingresso: Ingresso 1

Nazione: Italia

Regione: Friuli-Venezia Giulia

Zona: Venezia Giulia

Provincia: Trieste

Comune: Duino-Aurisina

Area Geografica: Carso Triestino

- Ingressi - Coordinate

Relativo all'ingresso: Ingresso 1

Tipo di coordinate: Metriche Gauss-Boaga - Fuso Est

Latitudine: 5.069.178,0

Longitudine: 2.418.036,0

Latitudine Gauss-Boaga: 5069178

Longitudine Gauss-Boaga: 2418036

Latitudine WGS-84: 45° 46' 6,3447" (45.76842908)

Longitudine WGS-84: 13° 41' 18,8433" (13.68856759)

Carta CTR 1:5.000: San Pelagio - 110013

Metodo/procedimento usato: GRAFICO -> Riconoscimento su carta

Tipo carta: 1:5.000

Data esecuzione:

Quota altimetrica ingresso: 233

Metodo determinazione quota altimetrica d'ingresso:



- Ingressi - Descrizione

Relativo all'ingresso: Ingresso 1

Ingresso principale: Si

Tipo ingresso: Pozzo

Profondità pozzo accesso: 7.4

- Caratteristiche della cavità'

Sviluppo planimetrico: 15.4

Dislivello negativo: 46

Dislivello totale: 46

Quota fondo: 187

Andamento della cavità: Verticale

- Rami/Pozzi

- Rami

Principale

- Pozzi

- Pozzo - 32.00 - -

- Pozzo - 6.00 - -

- Descrizione

Descrizione dei vani interni della cavità: Sul lato SE di una piccola dolina, in un banco di roccia affiorante, si apre l'ingresso di questa cavità; essa inizia con un pozzo, piuttosto stretto nel primo tratto, che poi risulta occupato da un grande ponte naturale, ma, proseguendo, le dimensioni del pozzo aumentano notevolmente e la discesa richiede la massima cautela a causa dell'instabilità di molte pietre. Durante l'esplorazione, seguendo una corrente d'aria che entrava in un foro presso il fondo della grotta, è stata scoperta una serie di piccoli vani di crollo, nei quali il flusso d'aria si perdeva in alcune strette fenditure. In occasione di piogge intense lungo il pozzo principale scorre una vera e propria cascata.

- Rilievo

Tipo rilievo: Primo rilievo

Data rilievo: 02-03-1929

Cosmini Bruno - Associazione XXX Ottobre

Tipo rilievo: Aggiornamento rilievo

Data rilievo: 06-01-1966

Merlak Enrico - Gruppo Grotte Carlo Debeljak

- Note tipologiche - Idrologia

Stato della cavità: Fossile

- Note tipologiche - Prosecuzioni

Prosecuzioni: Prosecuzioni: Segnalate prosecuzioni

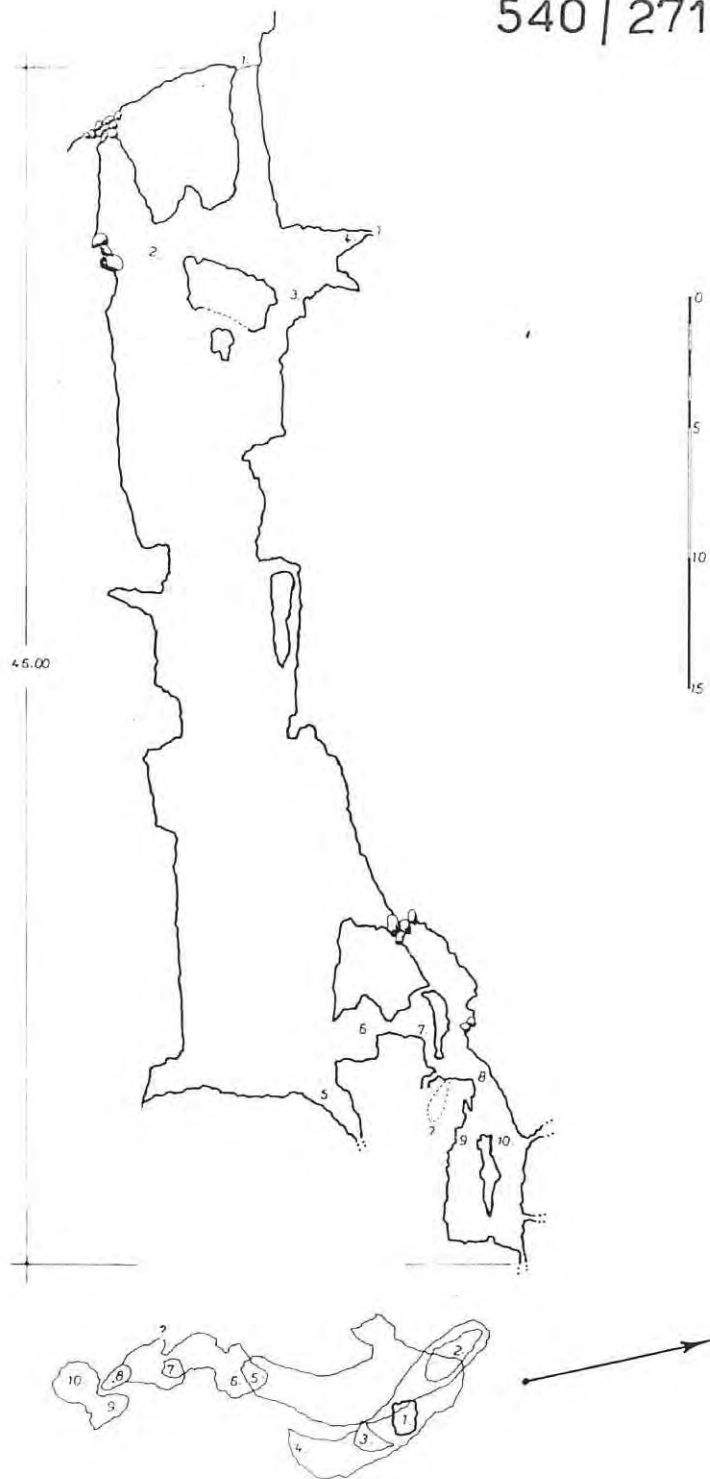


- Rilievi

Tipo rilievo: Completo

Tipo file: Primo rilievo

540 / 2711 VG



Denominazione: Grotta di Precenico inferiore - N.Cat.Reg. 541

- Numeri catastali

N° Catasto regionale: 541

Zona catasto storico: VG

N° catasto storico: 2712

- Ingressi - Posizione amministrativa

Nome ingresso: Ingresso 1

Nazione: Italia

Regione: Friuli-Venezia Giulia

Zona: Venezia Giulia

Provincia: Trieste

Comune: Duino-Aurisina

Area Geografica: Carso Triestino

- Ingressi - Coordinate

Relativo all'ingresso: Ingresso 1

Tipo di coordinate: Metriche Gauss-Boaga - Fuso Est

Latitudine: 5.069.848,0

Longitudine: 2.417.269,0

Latitudine Gauss-Boaga: 5069848

Longitudine Gauss-Boaga: 2417269

Latitudine WGS-84: 45° 46' 27,6396" (45.77434433)

Longitudine WGS-84: 13° 40' 42,8296" (13.67856378)

Carta CTR 1:5.000: Precenico - 110014

Metodo/procedimento usato: GRAFICO -> Riconoscimento su carta

Tipo carta: 1:5.000

Data esecuzione:

Quota altimetrica ingresso: 226

Metodo determinazione quota altimetrica d'ingresso:

Affidabilità quota d'ingresso: Corretto



- Ingressi - Descrizione

Relativo all'ingresso: Ingresso 1

Ingresso principale: Si

Tipo ingresso: Pozzo

Profondità pozzo accesso: 53

- Caratteristiche della cavità'

Sviluppo planimetrico: 32

Dislivello negativo: 55

Dislivello totale: 55

Quota fondo: 171

Andamento della cavità: Verticale

- Descrizione

Descrizione dei vani interni della cavità: La grotta si trova al margine di una pineta e l'ingresso è recintato per evitare che possa accadere qualche disgrazia. La verticalità del pozzo d'accesso è interrotta a 16m da un grande ripiano inclinato, poi assume una regolare struttura cilindrica interrotta, poco prima del fondo, da una grande nicchia della parete NNW. Un erto cono detritico scende in una bassa caverna disadorna, mentre dalla parte opposta si sviluppano degli angusti vani ricchi di concrezioni e bloccati da antiche frane, tra le quali si internano delle fessure impraticabili. NOTA: il rilievo del Mornig del 1929 corrisponde a quello del Cosmini, eseguito nello stesso anno, ma porta il numero 2648VG e il nome di Pozzo presso Precenigo che devono quindi considerarsi annullati.

- Rilievo

Tipo rilievo: Primo rilievo

Data rilievo: 02-03-1929

Cosmini Bruno - Associazione XXX Ottobre

Tipo rilievo: Aggiornamento rilievo

Data rilievo: 16-01-1966

Marini Dario - Commissione Grotte Eugenio Boegan

- Note tipologiche - Idrologia

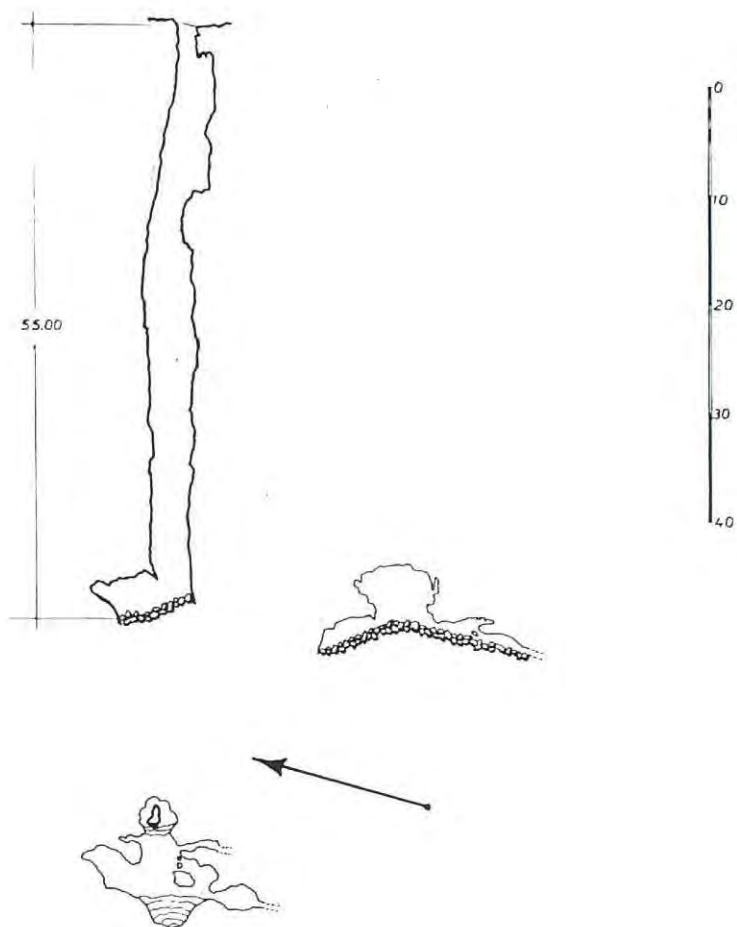
Stato della cavità: Fossile

- Rilievi

Tipo rilievo: Completo

Tipo file: Primo rilievo

541 | 2712VG





Denominazione: Grotta Natale - N.Cat.Reg. 551

- Altre denominazioni

Grotta a NE di Aurisina

- Numeri catastali

N° Catasto regionale: 551

Zona catasto storico: VG

N° catasto storico: 2743

- Ingressi - Posizione amministrativa

Nome ingresso: Ingresso 1

Nazione: Italia

Regione: Friuli-Venezia Giulia

Zona: Venezia Giulia

Provincia: Trieste

Comune: Duino-Aurisina

Area Geografica: Carso Triestino

- Ingressi - Coordinate

Relativo all'ingresso: Ingresso 1

Tipo di coordinate: Metriche Gauss-Boaga - Fuso Est

Latitudine: 5.068.185,0000

Longitudine: 2.417.743,0000

Latitudine Gauss-Boaga: 5068185

Longitudine Gauss-Boaga: 2417743

Latitudine WGS-84: 45° 45' 34,0222" (45.75945061)

Longitudine WGS-84: 13° 41' 6,0366" (13.68501016)

Carta CTR 1:5.000: San Pelagio - 110013

Metodo/procedimento usato: STRUMENTALE -> GPS differenziale

Data esecuzione:

Quota altimetrica ingresso: 186

Affidabilità della posizione: 3° gruppo riposizionamento regionale GPS (2001)



- Ingressi - Descrizione

Relativo all'ingresso: Ingresso 1

Ingresso principale: Si

Tipo ingresso: Pozzo

Profondità pozzo accesso: 19.2

- Autori della posizione

Manzoni Marco - Riposizionamento Regionale

Rucavina Paolo - Riposizionamento Regionale

- Caratteristiche della cavità'

Sviluppo planimetrico: 162

Dislivello negativo: 78.8

Dislivello totale: 78.8

Quota fondo: 107.2

Andamento della cavità: Orizzontale e verticale

Vincolo paesaggistico: Segnalata alla Regione per futura tutela

- Rami/Pozzi

- Rami

Principale

- Pozzi

Pozzo - 40.00 - -

- Pozzo - 4.80 - -

- Pozzo - 32.50 - -

- Pozzo - 25.00 - -

- Descrizione

Descrizione dei vani interni della cavità: Lo stretto imbocco della grotta, che prende il suo nome dalla data della prima esplorazione, si apre sul fianco di una dolina, tra alcuni massi e non lontano da un pilone della linea elettrica, in una zona intensamente carsificata. Il pozzo d'accesso che si mantiene stretto ed è movimentato da alcune nicchie e ponti naturali, i quali, nella parte inferiore lo dividono dal camino che sovrasta il secondo pozzo. Da quest'ultimo, diviso inizialmente da un masso, si può raggiungere la sottostante caverna. Ad essa confluiscono anche altri due pozzi paralleli di grandi



dimensioni, collegati al primo tramite uno stretto pozzetto che si apre con una finestra poco sotto il masso più sopra citato. Alla base dei tre pozzi, procedendo verso E, si accede ad un cunicolo discendente che ben presto diviene impraticabile; verso Nord si può salire con alcuni passaggi alternativi ad una breve e larga galleria in salita. La parte più interessante della cavità è costituita dalla galleria che si allunga verso SSE e che termina con una caverna riccamente concrezionata, nella quale spuntano numerose stalagmiti, alcune delle quali molto alte. Il fondo è costituito da alcuni brevi vani, raggiungibili superando alcune strettoie. Dalla caverna finale, verso E, si estende infine un breve ramo, anch'esso molto concrezionato e dalle tinte rossegianti.

- Rilievo

Tipo rilievo: Primo rilievo

Data rilievo: 18-11-1929

- Cosmini Bruno - Associazione XXX Ottobre

Tipo rilievo: Aggiornamento rilievo

Data rilievo: 22-02-1970

Tromba Sergio - Gruppo Speleologico Monfalconese

Tipo rilievo: Aggiornamento rilievo

Data rilievo: 06-03-1988

Mikolic Umberto - Commissione Grotte Eugenio Boegan

Brunetti Fabio - Commissione Grotte Eugenio Boegan

- Note tipologiche - Idrologia

Stato della cavità: Fossile

- Immagini

Tipo inquadratura: Ingresso

Autore scatto:

Gruppo speleo:






- Rilievi

Tipo rilievo: Completo

Tipo file: Primo rilievo

551-2743VG





Denominazione: Pozzo presso Precenico - N.Cat.Reg. 564

- Numeri catastali

N° Catasto regionale: 564

Zona catasto storico: VG

N° catasto storico: 2710

Numero pratica: R03/0142

- Ingressi - Posizione amministrativa

Nome ingresso: Ingresso 1

Nazione: Italia

Regione: Friuli-Venezia Giulia

Zona: Venezia Giulia

Provincia: Trieste

Comune: Duino-Aurisina

Area Geografica: Carso Triestino

- Ingressi - Coordinate

Relativo all'ingresso: Ingresso 1

Tipo di coordinate: Metriche Gauss-Boaga - Fuso Est

Latitudine: 5.070.657,5

Longitudine: 2.416.596,0

Latitudine Gauss-Boaga: 5070657.5

Longitudine Gauss-Boaga: 2416596

Latitudine WGS-84: 45° 46' 53,5007" (45.78152797)

Longitudine WGS-84: 13° 40' 11,0527" (13.66973686)

Carta CTR 1:5.000: Precenico - 110014

Metodo/procedimento usato: STRUMENTALE -> GPS differenziale

Data esecuzione:

Quota altimetrica ingresso: 195

Affidabilità della posizione: 4° gruppo riposizionamento regionale GPS (2005)

- Ingressi - Descrizione



Relativo all'ingresso: Ingresso 1

Ingresso principale: Si

Tipo ingresso: Pozzo

Profondità pozzo accesso: 21.5

- Autori della posizione

Radacich Maurizio (Edy) - Club Alpinistico Triestino

- Caratteristiche della cavità

Sviluppo planimetrico: 23

Dislivello negativo: 21.5

Dislivello totale: 21.5

Quota fondo: 173.5

Andamento della cavità: Verticale

- Descrizione

Breve descrizione del percorso di accesso: La zona che si estende tra Precenico e Malchina presenta scarsi elementi di carsismo superficiale e profondo. Il terreno è prativo, piuttosto ondulato, con qualche limitato affioramento di calcari dolomitici e di piccoli depositi di calcite, mentre soltanto in corrispondenza di alcune doline più scoscese appaiono brevi campi carreggiati e vistose banconate calcaree. Le cavità sono molto poche e questa è la più evidente, essendo una voragine molto ampia che un tempo doveva avere una profondità certamente maggiore. Per raggiungere la cavità, bisogna percorrere la strada che dal paese di Precenico inferiore conduce a Malchina. Superato l'abitato di Precenico inferiore, si prosegue sino a superare l'incrocio, posto sulla sinistra, per la località di Slivia. Percorsi ulteriori 250 metri troveremo, sulla destra, una strada sterrata chiusa da un cancello di legno. Si imbocca questo tratturo e percorsi un centinaio di metri ci troveremo sotto i fili della linea elettrica dell'alta tensione. Si prosegue seguendo il tracciato aereo della linea elettrica in direzione NW (verso il paese di Malchina) e, in breve, vedremo sulla sinistra, l'ampia apertura del pozzo.

Descrizione dei vani interni della cavità: La grotta si presenta con tre pareti verticali sulle quali si nota una cospicua presenza di felci (lingua di cervo). La parete NW, invece, consente una agevole discesa sino ad una cavernetta allargata artificialmente, durante la prima guerra mondiale, dall'esercito Austro-ungarico. La parete che dal piano di campagna scende con un unico salto strapiombante ha un aspetto singolare: soltanto qualche piccolo foro circolare rompe l'uniformità monolitica e la compattezza della roccia, costituita da un calcare piuttosto scuro.

- Rilievo

Tipo rilievo: Primo rilievo

Data rilievo: 23-02-1930



Cosmini Bruno - Associazione XXX Ottobre

Tipo rilievo: Aggiornamento rilievo

Data rilievo: 23-11-1969

Marini Dario - Commissione Grotte Eugenio Boegan

Cocevar Claudio - Commissione Grotte Eugenio Boegan

- Note tipologiche - Idrologia

Stato della cavità: Fossile

- Note tipologiche - Altro

Cavità parzialmente artificiale: Si

Note parzialm. artificiale: P.ART: parzialmente artificiale

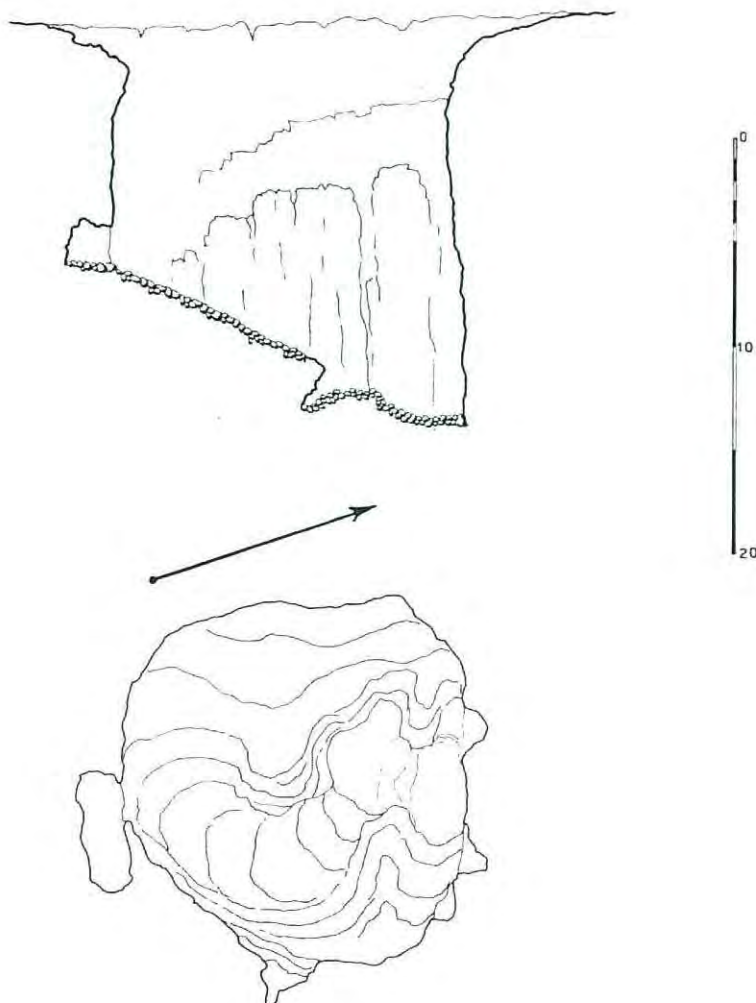


- Rilievi

Tipo rilievo: Completo

Tipo file: Primo rilievo

564 / 2710 VG



Denominazione: Abisso di Malchina - N.Cat.Reg. 608

- Numeri catastali

N° Catasto regionale: 608

Zona catasto storico: VG

N° catasto storico: 3211

- Ingressi - Posizione amministrativa

Nome ingresso: Ingresso 1

Nazione: Italia

Regione: Friuli-Venezia Giulia

Zona: Venezia Giulia

Provincia: Trieste

Comune: Duino-Aurisina

Area Geografica: Carso Triestino

- Ingressi - Coordinate

Relativo all'ingresso: Ingresso 1

Tipo di coordinate: Metriche Gauss-Boaga - Fuso Est

Latitudine: 5.070.377,0000

Longitudine: 2.416.457,0000

Latitudine Gauss-Boaga: 5070377

Longitudine Gauss-Boaga: 2416457

Latitudine WGS-84: 45° 46' 44,3395" (45.77898319)

Longitudine WGS-84: 13° 40' 4,8336" (13.66800933)

Carta CTR 1:5.000: Precenico - 110014

Metodo/procedimento usato: GRAFICO -> Riconoscimento su carta

Tipo carta: 1:5.000

Data esecuzione:

Quota altimetrica ingresso: 204

Metodo determinazione quota altimetrica d'ingresso:

- Ingressi - Descrizione



Relativo all'ingresso: Ingresso 1

Ingresso principale: Si

Tipo ingresso: Pozzo

Profondità pozzo accesso: 43

Stato ingresso: Ostruito

- Caratteristiche della cavità'

Sviluppo planimetrico: 10

Dislivello negativo: 43

Dislivello totale: 43

Quota fondo: 161

Andamento della cavità: Verticale

- Descrizione

Descrizione dei vani interni della cavità: La grotta si apriva in una radura, ma, a causa del costante pericolo rappresentato dal suo imbocco, i villici pensarono di procedere alla sua ostruzione e di essa non rimane più alcuna traccia.

- Rilievo

Tipo rilievo: Primo rilievo

Data rilievo: 02-08-1932

Boegan Bruno - Commissione Grotte Eugenio Boegan

- Note tipologiche - Idrologia

Stato della cavità: Fossile


- Rilievi

Tipo rilievo: Completo

Tipo file: Primo rilievo



608 | 3211 VG





Denominazione: Pozzo a S di Malchina - N.Cat.Reg. 669

- Altre denominazioni

Pozzo presso Malchina

Jama Figovca

Jama Figouza

- Numeri catastali

N° Catasto regionale: 669

Zona catasto storico: VG

N° catasto storico: 3717

Numero pratica: R02/0125

- Ingressi - Posizione amministrativa

Nome ingresso: Ingresso 1

Nazione: Italia

Regione: Friuli-Venezia Giulia

Zona: Venezia Giulia

Provincia: Trieste

Comune: Duino-Aurisina

Area Geografica: Carso Triestino

- Ingressi - Coordinate

Relativo all'ingresso: Ingresso 1

Tipo di coordinate: Metriche Gauss-Boaga - Fuso Est

Latitudine: 5.070.488,0000

Longitudine: 2.415.620,0000

Latitudine Gauss-Boaga: 5070488

Longitudine Gauss-Boaga: 2415620

Latitudine WGS-84: 45° 46' 47,4819" (45.77985609)

Longitudine WGS-84: 13° 39' 25,9987" (13.65722186)

Carta CTR 1:5.000: Malchina - 109041

Metodo/procedimento usato: GRAFICO -> Riconoscimento su carta

Tipo carta: 1:5.000



Data esecuzione:

Quota altimetrica ingresso: 177

Metodo determinazione quota altimetrica d'ingresso:

Affidabilità della posizione: Corretto

Affidabilità quota d'ingresso: Corretto

- Ingressi - Descrizione

Relativo all'ingresso: Ingresso 1

Ingresso principale: Sì

Tipo ingresso: Pozzo

Profondità pozzo accesso: 10.3

- Autori della posizione

Marini Dario - Gruppo Speleologico Flondar

- Caratteristiche della cavità'

Sviluppo planimetrico: 4.8

Dislivello negativo: 11.3

Dislivello totale: 18

Quota fondo: 165.7

Andamento della cavità: Verticale

- Descrizione

Breve descrizione del percorso di accesso: Un'antica carrareccia orientata E-W termina in corrispondenza di uno sbarramento formato da un muretto a secco oltre al quale, inoltrandosi per circa 25m in una particella occupata da bosco ceduo, si arriva ad una piccola depressione che ospita la cavità.

Descrizione dei vani interni della cavità: L'ingresso si apre alla base di una bassa paretina calcarea rivestita di muschio e la verticalità del pozzo è interrotta da alcuni brevi ripiani, sul primo dei quali si è accumulato un deposito di detriti inglobati da una sacca argillosa. Le pareti sono estremamente accidentate con roccia scabra e minutamente cesellata e vi è pericolo di distacco di massi. A livello del fondo è visibile la frattura N-S a cui si deve la genesi della cavità. La presenza, tra i detriti, di alcune granate risalenti alla prima Guerra Mondiale è stata segnalata a chi di dovere.

- Rilievo

Tipo rilievo: Primo rilievo

Data rilievo: 29-10-1939

Maucci Walter - Commissione Grotte Eugenio Boegan

Tipo rilievo: Aggiornamento rilievo

Data rilievo: 21-12-2002

Lanza Giorgio - Gruppo Speleologico Flondar

Marini Dario - Gruppo Speleologico Flondar

- Note tipologiche - Idrologia

Stato della cavità: Fossile

- Note tipologiche - Altro

Inquinamento / presenza rifiuti: Inquinamento / presenza rifiuti: Residuati bellici

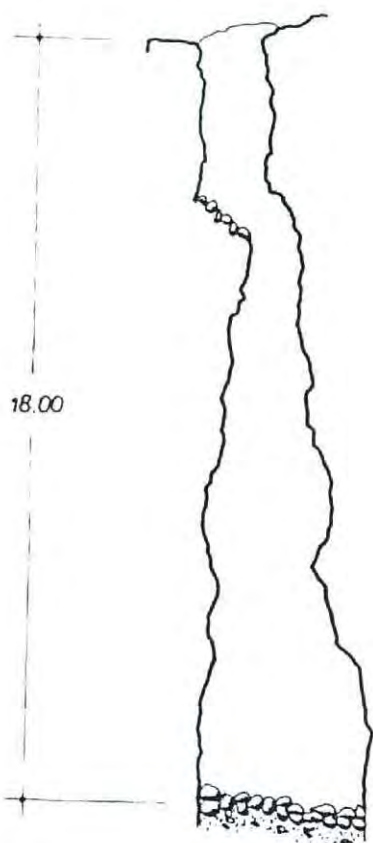
- Rilievi

Tipo rilievo: Completo

Tipo file: Primo rilievo



669 / 3717VG





Denominazione: Abisso a N della Stazione di Visogliano - N.Cat.Reg. 670

- Altre denominazioni

Abisso presso Ceroglie

Rosicnica

- Numeri catastali

N° Catasto regionale: 670

Zona catasto storico: VG

N° catasto storico: 3718

- Ingressi - Posizione amministrativa

Nome ingresso: Ingresso 1

Nazione: Italia

Regione: Friuli-Venezia Giulia

Zona: Venezia Giulia

Provincia: Trieste

Comune: Duino-Aurisina

Area Geografica: Carso Triestino

- Ingressi - Coordinate

Relativo all'ingresso: Ingresso 1

Tipo di coordinate: Metriche Gauss-Boaga - Fuso Est

Latitudine: 5.070.987,3

Longitudine: 2.414.586,7

Latitudine Gauss-Boaga: 5070987.3

Longitudine Gauss-Boaga: 2414586.7

Latitudine WGS-84: 45° 47' 3,0912" (45.78419199)

Longitudine WGS-84: 13° 38' 37,77" (13.64382501)

Carta CTR 1:5.000: Malchina - 109041

Metodo/procedimento usato: STRUMENTALE -> GPS differenziale

Data esecuzione:

Quota altimetrica ingresso: 137

Affidabilità della posizione: 4° gruppo riposizionamento regionale GPS (2005)



- Ingressi - Descrizione

Relativo all'ingresso: Ingresso 1

Ingresso principale: Si

Tipo ingresso: Pozzo

Profondità pozzo accesso: 34

- Caratteristiche della cavita'

Sviluppo planimetrico: 18

Dislivello negativo: 49

Dislivello totale: 49

Quota fondo: 88

Andamento della cavità: Verticale

- Rami/Pozzi

- Rami

Principale

- Pozzi

Pozzo - 2.00 - -

- Pozzo - 15.00 - -

- Descrizione

Descrizione dei vani interni della cavità: L'ingresso della cavità si apre alla base di una parete rocciosa di una piccola dolina. Il primo pozzo scende per 34m e le sue pareti sono fortemente erose accidentate. Alla base di questo pozzo, oltre ad un trascurabile salto di 2m, si apre un pozzo di 15m che porta al termine della cavità, in una caverna dal suolo costituito da materiale clastico.

- Rilievo

Tipo rilievo: Primo rilievo

Data rilievo: 29-10-1939

- Maucci Walter - Commissione Grotte Eugenio Boegan

Tipo rilievo: Aggiornamento rilievo



Data rilievo: 27-07-1980

Cechet Paolo - Raggrupp. Escurs. Spel. Triestini

Spinella Giovanni - Raggrupp. Escurs. Spel. Triestini

- Note tipologiche - Idrologia

Stato della cavità: Fossile

- Immagini

Tipo inquadratura: Ingresso

Autore scatto:

Gruppo speleo:



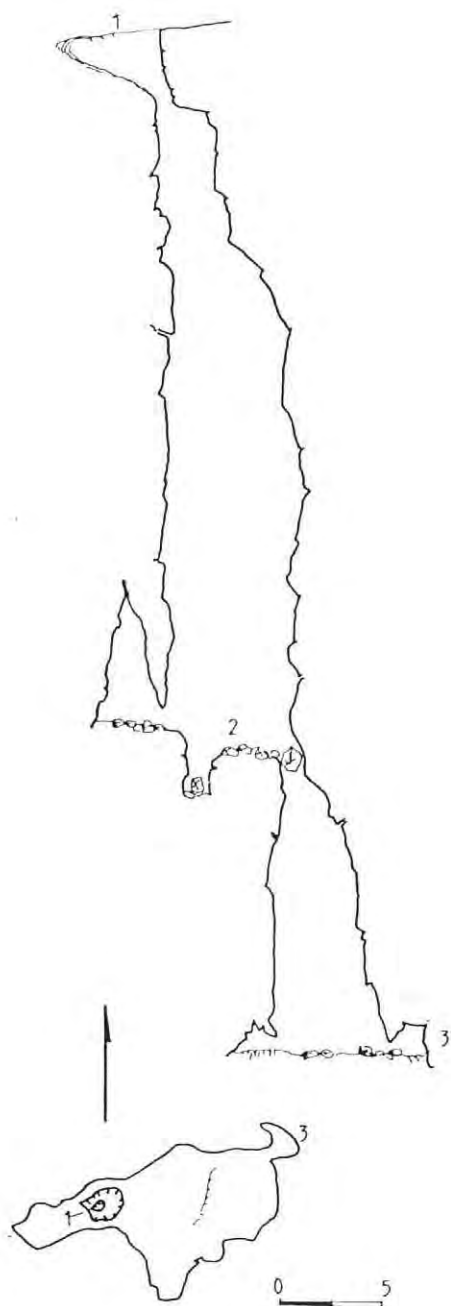


- Rilievi

Tipo rilievo: Completo

Tipo file: Primo rilievo

670/3718 VG



RIL. P. CECHET - G. SPINELLA

Denominazione: Caverna del Monte Querceto - N.Cat.Reg. 671

- Altre denominazioni

Caverna sul Monte Ermada

Grotta del Motore

- Numeri catastali

N° Catasto regionale: 671

Zona catasto storico: VG

N° catasto storico: 3719

- Ingressi - Posizione amministrativa

Nome ingresso: Ingresso 1

Nazione: Italia

Regione: Friuli-Venezia Giulia

Zona: Venezia Giulia

Provincia: Trieste

Comune: Duino-Aurisina

Area Geografica: Carso Triestino

- Ingressi - Coordinate

Relativo all'ingresso: Ingresso 1

Tipo di coordinate: Metriche Gauss-Boaga - Fuso Est

Latitudine: 5.072.273,0

Longitudine: 2.413.679,0

Latitudine Gauss-Boaga: 5072273

Longitudine Gauss-Boaga: 2413679

Latitudine WGS-84: 45° 47' 44,2378" (45.79562162)

Longitudine WGS-84: 13° 37' 54,7268" (13.63186856)

Carta CTR 1:5.000: Malchina - 109041

Metodo/procedimento usato: STRUMENTALE -> GPS differenziale

Data esecuzione:

Quota altimetrica ingresso: 220.59

Affidabilità della posizione: 3° gruppo riposizionamento regionale GPS (2001)

- Ingressi - Descrizione

Relativo all'ingresso: Ingresso 1

Ingresso principale: Sì

- Autori della posizione

Tognolli Umberto - Commissione Grotte Eugenio Boegan

Rucavina Paolo - Riposizionamento Regionale

Manzoni Marco - Riposizionamento Regionale

- Caratteristiche della cavità

Sviluppo planimetrico: 45

Dislivello negativo: 9

Dislivello totale: 9

Quota fondo: 211.59

Andamento della cavità: Suborizzontale

- Descrizione

Breve descrizione del percorso di accesso: I due ingressi della grotta si aprono ai lati di una carrareccia che gira attorno al Monte Hermada.

Descrizione dei vani interni della cavità: Una gradinata, in gran parte crollata, porta, dall'ingresso superiore, in una caverna subcircolare, dalla quale si giunge all'altro imbocco tramite una galleria artificiale.

- Rilievo

Tipo rilievo: Primo rilievo

Data rilievo: 01-11-1939

Maucci Arrigo - Commissione Grotte Eugenio Boegan

Tipo rilievo: Aggiornamento rilievo

Data rilievo: 01-10-1968

Marini Dario - Commissione Grotte Eugenio Boegan

Galli Mario - Commissione Grotte Eugenio Boegan



- Note tipologiche - Idrologia

Stato della cavità: Fossile

- Note tipologiche - Altro

Cavità parzialmente artificiale: Si

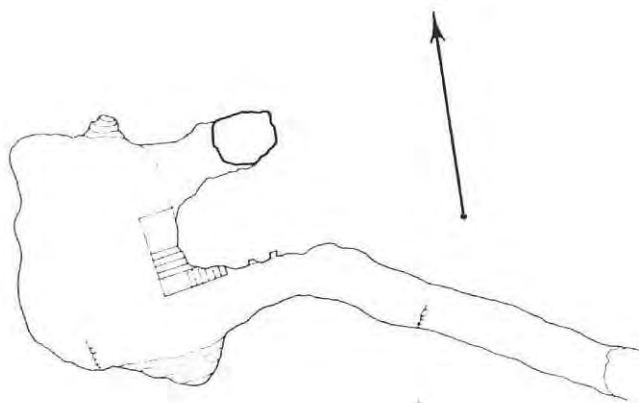

Note parzialm. artificiale: P.ART: parzialmente artificiale

- Rilievi

Tipo rilievo: Completo

Tipo file: Primo rilievo

671 | 3719VG



0 10 20 30

Denominazione: Grotta a S di Ceroglie - N.Cat.Reg. 672

- Altre denominazioni

Jama Rupza

Rupca

- Numeri catastali

N° Catasto regionale: 672

Zona catasto storico: VG

N° catasto storico: 3723

- Ingressi - Posizione amministrativa

Nome ingresso: Ingresso 1

Nazione: Italia

Regione: Friuli-Venezia Giulia

Zona: Venezia Giulia

Provincia: Trieste

Comune: Duino-Aurisina

Area Geografica: Carso Triestino

- Ingressi - Coordinate

Relativo all'ingresso: Ingresso 1

Tipo di coordinate: Metriche Gauss-Boaga - Fuso Est

Latitudine: 5.071.237,7

Longitudine: 2.414.532,2

Latitudine Gauss-Boaga: 5071237.7

Longitudine Gauss-Boaga: 2414532.2

Latitudine WGS-84: 45° 47' 11,1724" (45.78643678)

Longitudine WGS-84: 13° 38' 35,0501" (13.64306948)

Carta CTR 1:5.000: Malchina - 109041

Metodo/procedimento usato: STRUMENTALE -> GPS differenziale

Data esecuzione:

Quota altimetrica ingresso: 129

Affidabilità della posizione: 4° gruppo riposizionamento regionale GPS (2005)

- Ingressi - Descrizione

Relativo all'ingresso: Ingresso 1

Ingresso principale: Sì

Tipo ingresso: Pozzo

Profondità pozzo accesso: 25

- Caratteristiche della cavità'

Sviluppo planimetrico: 24

Dislivello negativo: 32

Dislivello totale: 32

Quota fondo: 97

Andamento della cavità: Orizzontale e verticale

- Rami/Pozzi

- Rami

Principale

- Pozzi

Pozzo - 3.00 - -

- Pozzo - 7.00 - -

- Pozzo - 7.00 - -

- Pozzo - 3.00 - -

- Descrizione

Descrizione dei vani interni della cavità: Dal fondo del pozzo d'accesso si dipartono due diramazioni: la prima termina con un pozzo cieco, mentre la seconda si divide in due parti, quella superiore delle quali porta a tre pozzetti chiusi da materiale detritico.

- Rilievo

Tipo rilievo: Primo rilievo

Data rilievo: 12-11-1939

- Maucci Arrigo - Commissione Grotte Eugenio Boegan



- Note tipologiche - Idrologia

Stato della cavità: Fossile

- Immagini

Tipo inquadratura: Ingresso

Autore scatto:

Gruppo speleo:



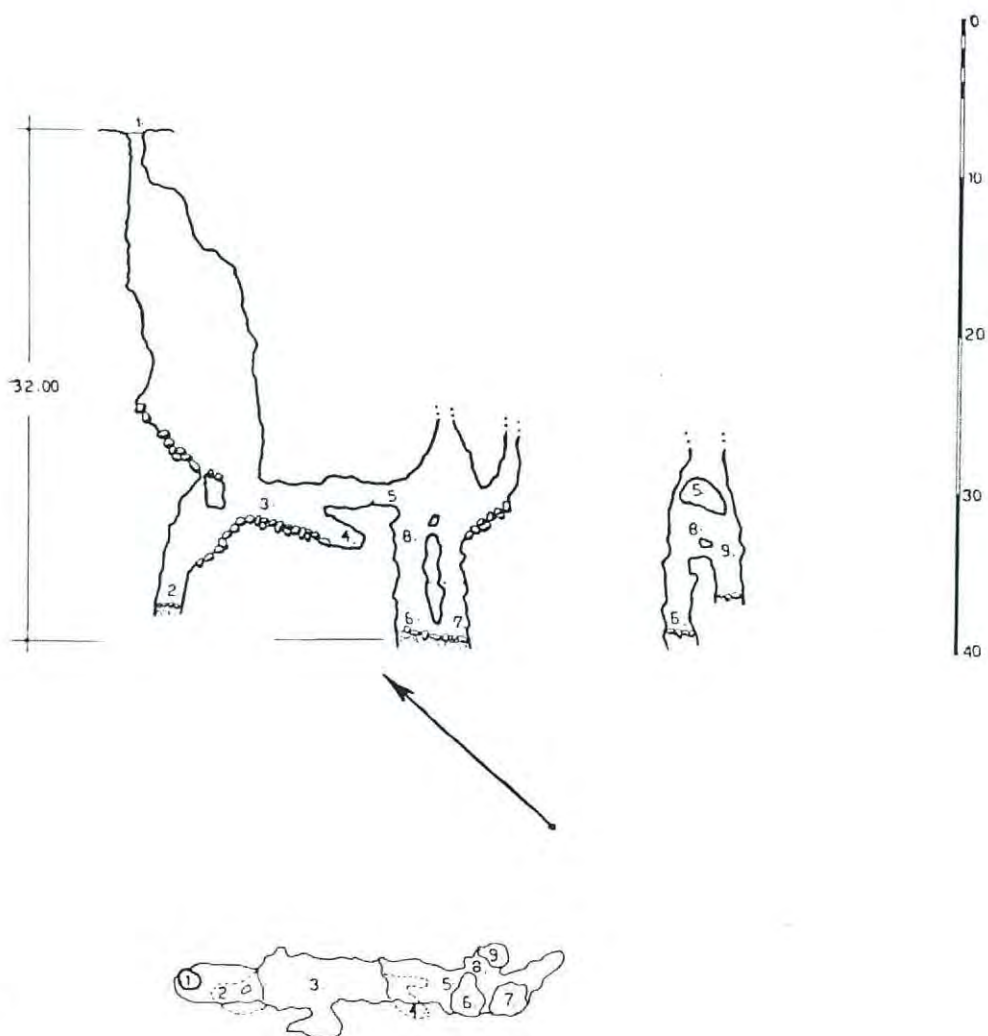


- Rilievi

Tipo rilievo: Completo

Tipo file: Primo rilievo

672/3723VG





Denominazione: Pozzo di Ceroglie - N.Cat.Reg. 673

- Altre denominazioni

Pozzo ad E del Monte Querceto

Sabour

Sabouz

- Numeri catastali

N° Catasto regionale: 673

Zona catasto storico: VG

N° catasto storico: 3724

- Ingressi - Posizione amministrativa

Nome ingresso: Ingresso 1

Nazione: Italia

Regione: Friuli-Venezia Giulia

Zona: Venezia Giulia

Provincia: Trieste

Comune: Duino-Aurisina

Area Geografica: Carso Triestino

- Ingressi - Coordinate

Relativo all'ingresso: Ingresso 1

Tipo di coordinate: Metriche Gauss-Boaga - Fuso Est

Latitudine: 5.071.630,0

Longitudine: 2.413.733,0

Latitudine Gauss-Boaga: 5071630

Longitudine Gauss-Boaga: 2413733

Latitudine WGS-84: 45° 47' 23,4393" (45.78984424)

Longitudine WGS-84: 13° 37' 57,7364" (13.63270455)

Carta CTR 1:5.000: Malchina - 109041

Metodo/procedimento usato: STRUMENTALE -> GPS differenziale

Data esecuzione:

Quota altimetrica ingresso: 157



Affidabilità della posizione: 2° gruppo riposizionamento regionale GPS (2000)

- Ingressi - Descrizione

Relativo all'ingresso: Ingresso 1

Ingresso principale: Si

Tipo ingresso: Pozzo

Profondità pozzo accesso: 12.5

- Autori della posizione

Manzoni Marco - Riposizionamento Regionale

- Caratteristiche della cavità'

Sviluppo planimetrico: 8

Dislivello negativo: 14.5

Dislivello totale: 14.5

Quota fondo: 142.5

Andamento della cavità: Verticale

- Descrizione

Breve descrizione del percorso di accesso: Presso una strada militare che porta sul Monte Hermada si trova una vasta una vasta dolina chiamata dai villici Morski Dou; sul fondo della stessa si apre presso delle rovine l'imbocco del pozzo, che al fondo si allarga in una breve caverna dalle pareti fortemente concrezionate. Sul ciglio SE della dolina si apre la Grotta presso Ceroglie (1370/4335VG).

- Rilievo

Tipo rilievo: Primo rilievo

Data rilievo: 12-11-1939

Maucci Arrigo - Commissione Grotte Eugenio Boegan

Tipo rilievo: Aggiornamento rilievo

Data rilievo: 11-10-1968

Marini Dario - Commissione Grotte Eugenio Boegan

- Note tipologiche - Idrologia

Stato della cavità: Fossile

- Immagini

Tipo inquadratura: Ingresso

Autore scatto:

Gruppo speleo:



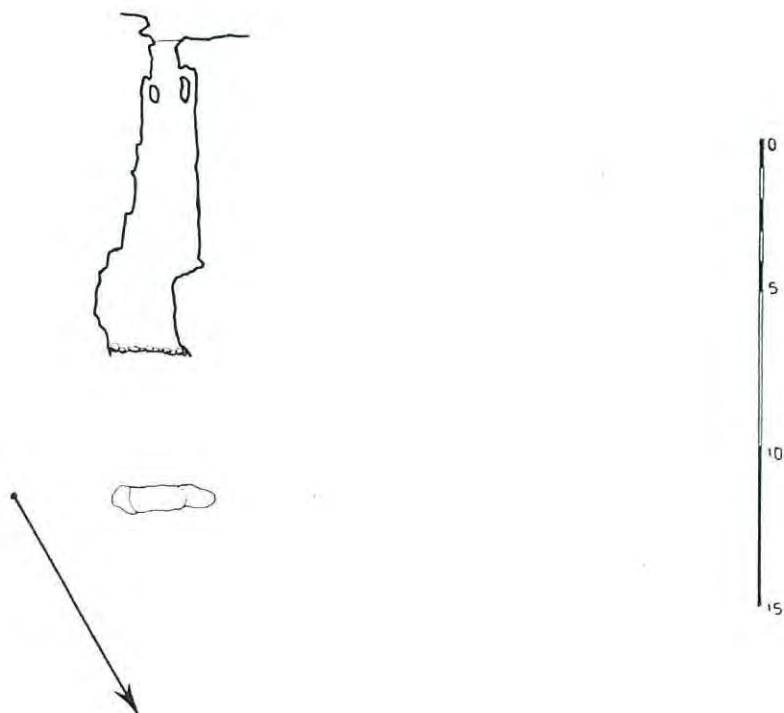


- Rilievi

Tipo rilievo: Completo

Tipo file: Primo rilievo

673/3724VG



Denominazione: Pozzo 1° ad E del Monte Querceto - N.Cat.Reg. 674

- Altre denominazioni

Pozzo di Ceroglie

Morski dou

- Numeri catastali

N° Catasto regionale: 674

Zona catasto storico: VG

N° catasto storico: 3725

- Ingressi - Posizione amministrativa

Nome ingresso: Ingresso 1

Nazione: Italia

Regione: Friuli-Venezia Giulia

Zona: Venezia Giulia

Provincia: Trieste

Comune: Duino-Aurisina

Area Geografica: Carso Triestino

- Ingressi - Coordinate

Relativo all'ingresso: Ingresso 1

Tipo di coordinate: Metriche Gauss-Boaga - Fuso Est

Latitudine: 5.071.745,0

Longitudine: 2.414.040,0

Latitudine Gauss-Boaga: 5071745

Longitudine Gauss-Boaga: 2414040

Latitudine WGS-84: 45° 47' 27,3342" (45.79092616)

Longitudine WGS-84: 13° 38' 11,8607" (13.63662798)

Carta CTR 1:5.000: Malchina - 109041

Metodo/procedimento usato: GRAFICO -> Riconoscimento su carta

Tipo carta: 1:5.000

Data esecuzione:

Quota altimetrica ingresso: 165



Metodo determinazione quota altimetrica d'ingresso:

- Ingressi - Descrizione

Relativo all'ingresso: Ingresso 1

Ingresso principale: Si

Tipo ingresso: Pozzo

Profondità pozzo accesso: 10

- Caratteristiche della cavita'

Sviluppo planimetrico: 3

Dislivello negativo: 10

Dislivello totale: 10

Quota fondo: 155

Andamento della cavità: Verticale

- Descrizione

Descrizione dei vani interni della cavità: Il pozzo si apre al fondo di una piccola dolina e le pareti, dapprima nude e corrose, presentano verso il fondo qualche accenno di concrezionamento.

- Rilievo

Tipo rilievo: Primo rilievo

Data rilievo: 12-11-1939

Maucci Arrigo - Commissione Grotte Eugenio Boegan

Tipo rilievo: Aggiornamento rilievo

Data rilievo: 11-10-1968

Marini Dario - Commissione Grotte Eugenio Boegan

- Note tipologiche - Idrologia

Stato della cavità: Fossile

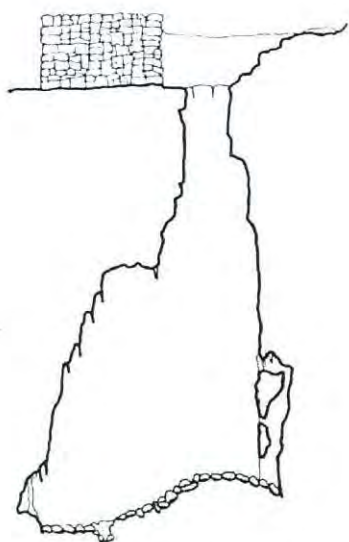


- Rilievi

Tipo rilievo: Completo

Tipo file: Primo rilievo

674 | 3725 VG





Denominazione: Grotta sul Monte Ermada - N.Cat.Reg. 681

- Altre denominazioni

Caverna sul Monte Querceto

- Numeri catastali

N° Catasto regionale: 681

Zona catasto storico: VG

N° catasto storico: 3743

- Ingressi - Posizione amministrativa

Nome ingresso: Ingresso 1

Nazione: Italia

Regione: Friuli-Venezia Giulia

Zona: Venezia Giulia

Provincia: Trieste

Comune: Duino-Aurisina

Area Geografica: Carso Triestino

- Ingressi - Coordinate

Relativo all'ingresso: Ingresso 1

Tipo di coordinate: Metriche Gauss-Boaga - Fuso Est

Latitudine: 5.071.682,0

Longitudine: 2.413.053,0

Latitudine Gauss-Boaga: 5071682

Longitudine Gauss-Boaga: 2413053

Latitudine WGS-84: 45° 47' 24,746" (45.79020722)

Longitudine WGS-84: 13° 37' 26,2089" (13.62394691)

Carta CTR 1:5.000: San Giovanni al Timavo - 109044

Metodo/procedimento usato: STRUMENTALE -> GPS differenziale

Data esecuzione:

Quota altimetrica ingresso: 258

Affidabilità della posizione: 3° gruppo riposizionamento regionale GPS (2001)



- Ingressi - Descrizione

Relativo all'ingresso: Ingresso 1

Ingresso principale: Si

- Autori della posizione

Manzoni Marco - Riposizionamento Regionale

Rucavina Paolo - Riposizionamento Regionale

- Caratteristiche della cavita'

Sviluppo planimetrico: 9

Dislivello negativo: 1.8

Dislivello totale: 1.8

Quota fondo: 256.2

Andamento della cavità: Suborizzontale

- Descrizione

Descrizione dei vani interni della cavità: La grotta si apre con una larga imboccatura ben visibile da una mulattiera che passa poco più a monte. In un assaggio di scavo fatto nel 1963 sono stati trovati cocci dell'età dei castellieri, però consunti e senza importanza e dell'altro materiale archeologico potrebbe trovarsi sui lati della caverna, dove la volta si abbassa fino ad impedire il passaggio. Sopra la cavità vi sono resti di opere militari della prima guerra mondiale, ma all'interno non si notano tracce di adattamenti.

- Rilievo

Tipo rilievo: Primo rilievo

Data rilievo: 26-11-1939

Maucci Walter - Commissione Grotte Eugenio Boegan

Tipo rilievo: Aggiornamento rilievo

Data rilievo: 16-01-1983

Marini Dario - Commissione Grotte Eugenio Boegan

Del Rosso Renato - Commissione Grotte Eugenio Boegan

- Note tipologiche - Idrologia

Stato della cavità: Fossile

- Note tipologiche - Altro

Grotta di probabile interesse archeol. o paleontologico: Grotta di probabile interesse archeol. o paleontologico:

Grotta di guerra: Grotta di guerra: Si

Note grotta di guerra: Note grotta di guerra: GROTGUER: grotta con adattamenti eseguiti durante la 1°e/o 2° guerra mondiale

- Immagini

Tipo inquadratura: Ingresso

Autore scatto:

Gruppo speleo:

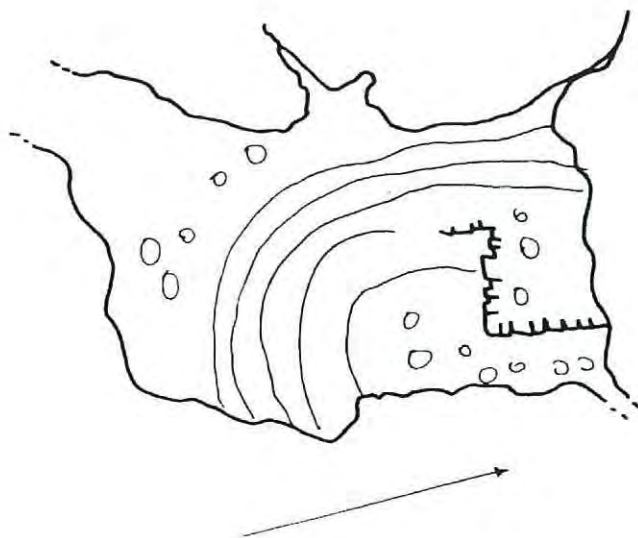
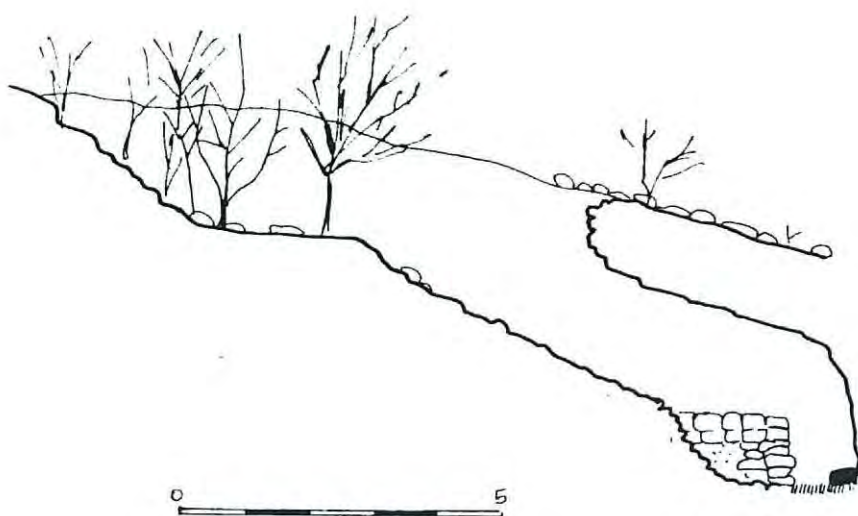


- Rilievi

Tipo rilievo: Completo

Tipo file: Primo rilievo

681/3743 VG





Denominazione: Foiba sul Monte Querceto - N.Cat.Reg. 682

- Altre denominazioni

Pozzo sul Monte Ermada

- Numeri catastali

N° Catasto regionale: 682

Zona catasto storico: VG

N° catasto storico: 3744

- Ingressi - Posizione amministrativa

Nome ingresso: Ingresso 1

Nazione: Italia

Regione: Friuli-Venezia Giulia

Zona: Venezia Giulia

Provincia: Trieste

Comune: Duino-Aurisina

Area Geografica: Carso Triestino

- Ingressi - Coordinate

Relativo all'ingresso: Ingresso 1

Tipo di coordinate: Metriche Gauss-Boaga - Fuso Est

Latitudine: 5.071.977,0

Longitudine: 2.413.126,0

Latitudine Gauss-Boaga: 5071977

Longitudine Gauss-Boaga: 2413126

Latitudine WGS-84: 45° 47' 34,3424" (45.7928729)

Longitudine WGS-84: 13° 37' 29,3542" (13.62482061)

Carta CTR 1:5.000: Malchina - 109041

Metodo/procedimento usato: GRAFICO -> Riconoscimento su carta

Tipo carta: 1:5.000

Data esecuzione:

Quota altimetrica ingresso: 290

Metodo determinazione quota altimetrica d'ingresso:



Affidabilità quota d'ingresso: Corretto

- Ingressi - Descrizione

Relativo all'ingresso: Ingresso 1

Ingresso principale: Si

Tipo ingresso: Pozzo

Profondità pozzo accesso: 7.5

- Caratteristiche della cavita'

Sviluppo planimetrico: 4.5

Dislivello negativo: 8.5

Dislivello totale: 8.5

Quota fondo: 281.5

Andamento della cavità: Verticale

- Descrizione

Descrizione dei vani interni della cavità: La grotta è costituita da un piccolo inghiottitoio il quale raccoglie le acque che scendono dalla cima del Monte Hermada, dalla quale dista pochi metri.

- Rilievo

Tipo rilievo: Primo rilievo

Data rilievo: 26-11-1939

Maucci Arrigo - Commissione Grotte Eugenio Boegan

Tipo rilievo: Aggiornamento rilievo

Data rilievo: 08-01-1983

Bone Natale - Commissione Grotte Eugenio Boegan

- Note tipologiche - Idrologia

Stato della cavità: Fossile

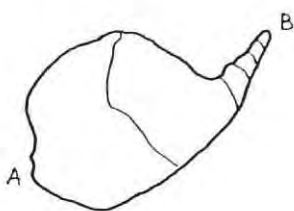
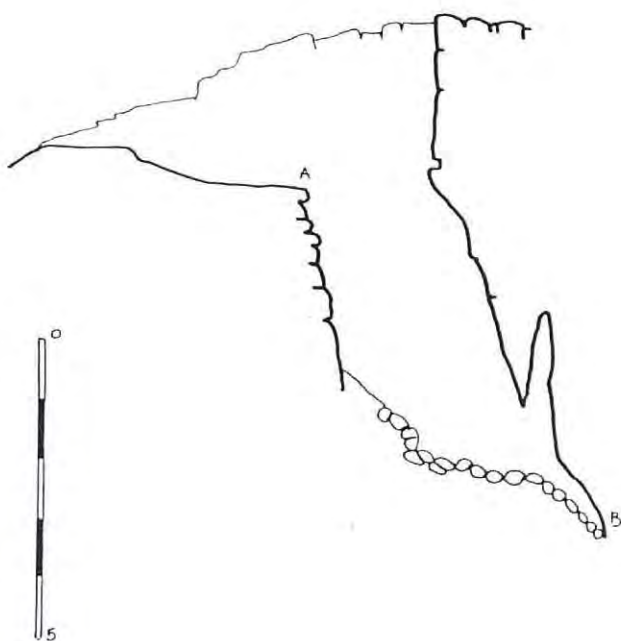
- Rilievi

Tipo rilievo: Completo



Tipo file: Primo rilievo

682/3744VG



Denominazione: Grotta a N del Monte Querceto - N.Cat.Reg. 683

- Numeri catastali

N° Catasto regionale: 683

Zona catasto storico: VG

N° catasto storico: 3747

- Ingressi - Posizione amministrativa

Nome ingresso: Ingresso 1

Nazione: Italia

Regione: Friuli-Venezia Giulia

Zona: Venezia Giulia

Provincia: Trieste

Comune: Duino-Aurisina

Area Geografica: Carso Triestino

- Ingressi - Coordinate

Relativo all'ingresso: Ingresso 1

Tipo di coordinate: Metriche Gauss-Boaga - Fuso Est

Latitudine: 5.072.346,0

Longitudine: 2.413.219,0

Latitudine Gauss-Boaga: 5072346

Longitudine Gauss-Boaga: 2413219

Latitudine WGS-84: 45° 47' 46,3471" (45.79620752)

Longitudine WGS-84: 13° 37' 33,3671" (13.62593531)

Carta CTR 1:5.000: Malchina - 109041

Metodo/procedimento usato: GRAFICO -> Riconoscimento su carta

Tipo carta: 1:5.000

Data esecuzione:

Quota altimetrica ingresso: 284

Metodo determinazione quota altimetrica d'ingresso:

Affidabilità quota d'ingresso: Corretto

- Ingressi - Descrizione

Relativo all'ingresso: Ingresso 1

Ingresso principale: Si

Tipo ingresso: Pozzetto

Profondità pozzo accesso: 3

- Caratteristiche della cavita'

Sviluppo planimetrico: 8

Dislivello negativo: 7.5

Dislivello totale: 7.5

Quota fondo: 276.5

Andamento della cavità: Orizzontale e verticale

- Descrizione

- Rilievo

Tipo rilievo: Primo rilievo

Data rilievo: 26-11-1939

Maucci Walter - Commissione Grotte Eugenio Boegan

- Note tipologiche - Idrologia


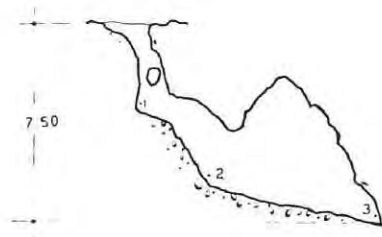
Stato della cavità: Fossile

- Rilievi

Tipo rilievo: Completo

Tipo file: Primo rilievo

683 | 3747 VG





Denominazione: Caverna a N di Ceroglie - N.Cat.Reg. 685

- Numeri catastali

N° Catasto regionale: 685

Zona catasto storico: VG

N° catasto storico: 3757

- Ingressi - Posizione amministrativa

Nome ingresso: Ingresso 1

Nazione: Italia

Regione: Friuli-Venezia Giulia

Zona: Venezia Giulia

Provincia: Trieste

Comune: Duino-Aurisina

Area Geografica: Carso Triestino

- Ingressi - Coordinate

Relativo all'ingresso: Ingresso 1

Tipo di coordinate: Metriche Gauss-Boaga - Fuso Est

Latitudine: 5.071.954,0

Longitudine: 2.414.486,0

Latitudine Gauss-Boaga: 5071954

Longitudine Gauss-Boaga: 2414486

Latitudine WGS-84: 45° 47' 34,35" (45.79287499)

Longitudine WGS-84: 13° 38' 32,3482" (13.64231894)

Carta CTR 1:5.000: Malchina - 109041

Metodo/procedimento usato: GRAFICO -> Riconoscimento su carta

Tipo carta: 1:5.000

Data esecuzione:

Quota altimetrica ingresso: 172

Metodo determinazione quota altimetrica d'ingresso:

Affidabilità quota d'ingresso: Corretto



- Ingressi - Descrizione

Relativo all'ingresso: Ingresso 1

Ingresso principale: Si

- Caratteristiche della cavita'

Sviluppo planimetrico: 9

Dislivello negativo: 2

Dislivello totale: 2

Quota fondo: 170

Andamento della cavità: Suborizzontale

- Descrizione

- Rilievo

Tipo rilievo: Primo rilievo

Data rilievo: 03-12-1939

Maucci Walter - Commissione Grotte Eugenio Boegan

- Note tipologiche - Idrologia

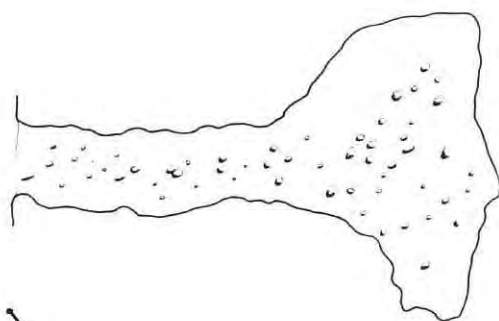

Stato della cavità: Fossile

- Rilievi

Tipo rilievo: Completo

Tipo file: Primo rilievo

685 | 3757 VG





Denominazione: Grotta 2° ad E di Flondar - N.Cat.Reg. 694

- Altre denominazioni

Grotta Pirelli

- Numeri catastali

N° Catasto regionale: 694

Zona catasto storico: VG

N° catasto storico: 3853

- Ingressi - Posizione amministrativa

Nome ingresso: Ingresso 1

Nazione: Italia

Regione: Friuli-Venezia Giulia

Zona: Venezia Giulia

Provincia: Trieste

Comune: Duino-Aurisina

Area Geografica: Carso Triestino

- Ingressi - Coordinate

Relativo all'ingresso: Ingresso 1

Tipo di coordinate: Metriche Gauss-Boaga - Fuso Est

Latitudine: 5.073.353,0

Longitudine: 2.411.046,0

Latitudine Gauss-Boaga: 5073353

Longitudine Gauss-Boaga: 2411046

Latitudine WGS-84: 45° 48' 17,7444" (45.80492901)

Longitudine WGS-84: 13° 35' 51,9224" (13.59775623)

Carta CTR 1:5.000: Iamiano - 088163

Metodo/procedimento usato: GRAFICO -> Riconoscimento su carta

Tipo carta: 1:5.000

Data esecuzione:

Quota altimetrica ingresso: 126.3

Metodo determinazione quota altimetrica d'ingresso:



Affidabilità della posizione: Corretto

Affidabilità quota d'ingresso: Corretto

- Ingressi - Descrizione

Relativo all'ingresso: Ingresso 1

Ingresso principale: Sì

Tipo ingresso: Pozzo

Profondità pozzo accesso: 22

- Autori della posizione

Non specificato - Jamarski klub Kraški krti/Gruppo Speleologico Talpe del Carso

- Caratteristiche della cavità

Sviluppo planimetrico: 65

Dislivello negativo: 34

Dislivello totale: 34

Quota fondo: 92.3

Andamento della cavità: Orizzontale e verticale

- Rami/Pozzi

- Rami

Principale

- Pozzi

- Pozzo - 5.00 - -

- Pozzo - 7.00 - -

- Descrizione

Breve descrizione del percorso di accesso: La grotta si trova in località Flondar, a poca distanza dalla Grotta I ad Est del Flondar (695/3854VG) al lato di una carrareccia.

Descrizione dei vani interni della cavità: Alla base del pozzo si sviluppa una galleria in leggero declivio, chiusa da depositi di argilla. I rami della grotta si sviluppano in direzione NE-SW e NW-SE: quello principale ha le caratteristiche di un inghiottitoio fossile e comprende anche parte del pozzo, mentre il resto della cavità, privo di concrezioni, è senza dubbio più giovane.



- Rilievo

Tipo rilievo: Primo rilievo

Data rilievo: 14-07-1940

Finocchiaro Carlo - Commissione Grotte Eugenio Boegan

Tipo rilievo: Aggiornamento rilievo

Data rilievo: 23-05-1963

Guidi Pino - Commissione Grotte Eugenio Boegan

Escher Mario - Commissione Grotte Eugenio Boegan

Tipo rilievo: Aggiornamento rilievo

Data rilievo: 23-03-1969

Stocker Ugo - Soc. Studi Carsici A. F. Lindner

Tromba Sergio - Gruppo Spel. Monfalc. Spangar

- Note tipologiche - Idrologia

Stato della cavità: Fossile

- Note tipologiche - Prosecuzioni

Prosecuzioni: Prosecuzioni: Segnalate prosecuzioni

- Note tipologiche - Altro

Inquinamento / presenza rifiuti: Residuati bellici

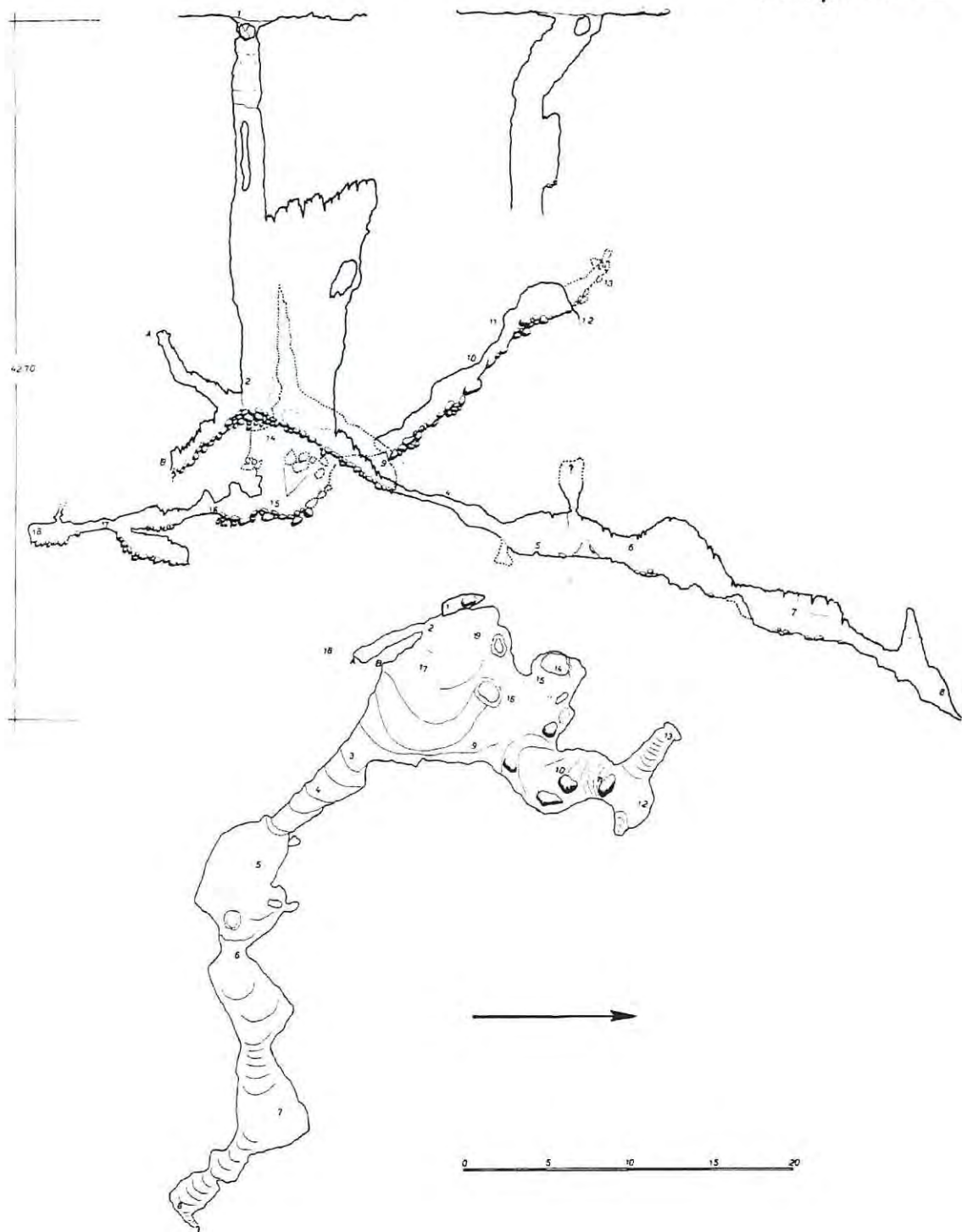


- Rilievi

Tipo rilievo: Completo

Tipo file: Primo rilievo

694 | 3853VG





Denominazione: Grotta 1° ad E di Flondar - N.Cat.Reg. 695

- Altre denominazioni

Grotta Cella

- Numeri catastali

N° Catasto regionale: 695

Zona catasto storico: VG

N° catasto storico: 3854

- Ingressi - Posizione amministrativa

Nome ingresso: Ingresso 1

Nazione: Italia

Regione: Friuli-Venezia Giulia

Zona: Venezia Giulia

Provincia: Trieste

Comune: Duino-Aurisina

Area Geografica: Carso Triestino

- Ingressi - Coordinate

Relativo all'ingresso: Ingresso 1

Tipo di coordinate: Metriche Gauss-Boaga - Fuso Est

Latitudine: 5.073.340,0

Longitudine: 2.411.083,0

Latitudine Gauss-Boaga: 5073340

Longitudine Gauss-Boaga: 2411083

Latitudine WGS-84: 45° 48' 17,3443" (45.80481787)

Longitudine WGS-84: 13° 35' 53,6466" (13.59823518)

Carta CTR 1:5.000: Iamiano - 088163

Metodo/procedimento usato: GRAFICO -> Riconoscimento su carta

Tipo carta: 1:5.000

Data esecuzione:

Quota altimetrica ingresso: 127

Metodo determinazione quota altimetrica d'ingresso:

Affidabilità della posizione: Corretto

Affidabilità quota d'ingresso: Corretto

- Ingressi - Descrizione

Relativo all'ingresso: Ingresso 1

Ingresso principale: Sì

Tipo ingresso: Pozzo

Profondità pozzo accesso: 15.5

- Autori della posizione

Non specificato - Jamarski klub Kraški krti/Gruppo Speleologico Talpe del Carso

- Caratteristiche della cavità'

Sviluppo planimetrico: 45

Dislivello negativo: 20

Dislivello totale: 20

Quota fondo: 107

Andamento della cavità: Orizzontale e verticale

- Rami/Pozzi

- Rami

Principale

- Pozzi

- Pozzo - 3.00 - -

- Descrizione

Breve descrizione del percorso di accesso: La grotta si apre presso una dolina allungata nella località Flondar ed alcuni massi ne ostruiscono per gran parte l'imboccatura. Ad una trentina di metri si trova l'ingresso della Grotta II ad Est del Flondar (694/3853VG) ed è probabile che un tempo le due cavità fossero unite in un unico complesso.

Descrizione dei vani interni della cavità: Il pozzo d'accesso si allarga subito considerevolmente e dapprima si scende nel vuoto, poi lungo una parete inclinata, toccando infine il suolo alla sommità di un ripido pendio. Alcuni rozzi gradini agevolano il superamento della breve china detritica, alla base della quale si aprono due caverne: quella sul lato destro ha una limitata estensione ed è ingombra di rottami, l'altra è invece più spaziosa e vi si accede salendo per un ammasso di massi



concrezionati. Qui l'ambiente presenta dei netti contrasti: sul lato NW della sala si elevano, da una grande colata calcitica, alcune alte stalagmiti, mentre dalla parte opposta le pareti sono nude e scendono verso degli enormi massi di frana coperti di argilla gialla. Dietro tali massi c'è un piccolo vano, dal quale un cunicolo di pochi metri porta all'orlo di un salto a fondo cieco. In questa grotta, conosciuta anche con il nome di Grotta Cella, si sono svolte varie cerimonie, tra le quali un matrimonio religioso, ed una lapide, posta alla base del gruppo stalagmitico, commemora il XX anniversario di fondazione del Gruppo Speleologico Monfalconese.

- Rilievo

Tipo rilievo: Primo rilievo

Data rilievo: 14-07-1940

Boschian Dario - Commissione Grotte Eugenio Boegan

Tipo rilievo: Aggiornamento rilievo

Data rilievo: 17-12-1967

Marini Dario - Commissione Grotte Eugenio Boegan

Cocevar Claudio - Commissione Grotte Eugenio Boegan

- Note tipologiche - Idrologia

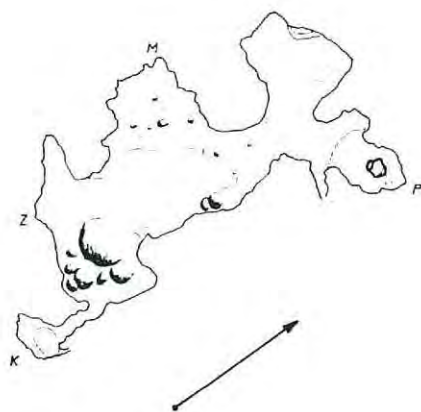
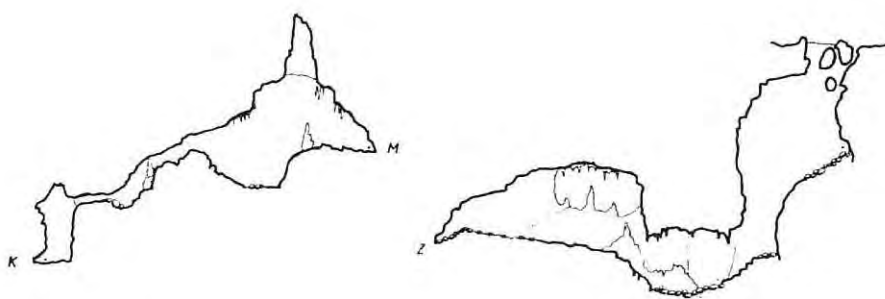
Stato della cavità: Fossile

- Rilievi

Tipo rilievo: Completo

Tipo file: Primo rilievo

695 | 3854VG





Denominazione: Pozzo 1° a SW di Medeazza - N.Cat.Reg. 699

- Altre denominazioni

Grotta nel Burrone delle Caverne

- Numeri catastali

N° Catasto regionale: 699

Zona catasto storico: VG

N° catasto storico: 3858

- Ingressi - Posizione amministrativa

Nome ingresso: Ingresso 1

Nazione: Italia

Regione: Friuli-Venezia Giulia

Zona: Venezia Giulia

Provincia: Trieste

Comune: Duino-Aurisina

Area Geografica: Carso Triestino

- Ingressi - Coordinate

Relativo all'ingresso: Ingresso 1

Tipo di coordinate: Metriche Gauss-Boaga - Fuso Est

Latitudine: 5.072.469,0000

Longitudine: 2.411.097,0000

Latitudine Gauss-Boaga: 5072469

Longitudine Gauss-Boaga: 2411097

Latitudine WGS-84: 45° 47' 49,1388" (45.79698299)

Longitudine WGS-84: 13° 35' 55,0019" (13.59861164)

Carta CTR 1:5.000: San Giovanni al Timavo - 109044

Metodo/procedimento usato: STRUMENTALE -> GPS differenziale

Data esecuzione:

Quota altimetrica ingresso: 118

Affidabilità della posizione: 3° gruppo riposizionamento regionale GPS (2001)

Guidi Pino - Commissione Grotte Eugenio Boegan
Bobek Aldo - Commissione Grotte Eugenio Boegan
Data rilievo: 06-09-1963
Tipo rilievo: Aggiornamento rilievo

Finocchiaro Carlo - Commissione Grotte Eugenio Boegan
Data rilievo: 28-07-1940
Tipo rilievo: Primo rilievo

- Rilievo

Descrizione dei vani interni della cavità: Sul fondo del Burrone delle Caverne s'interna, sul fianco Nord, un breve scavo artificiale, all'inizio del quale si apre l'imbocco del pozzo; questo scende quasi verticale e la scala sfiora vari vani detritici. Il fondo è cosparsa di rottami tra i quali vi erano un tempo numerosi residuati bellici, ora rimossi dai rastrellatori.

- Descrizione

Andamento della cavità: Verticale
Quota fondo: 72.5
Dislivello totale: 45.5
Dislivello negativo: 45.5
Sviluppo planimetrico: 8

- Caratteristiche della cavità

Rucavina Paolo - Riposizionamento Regionale
Manzoni Marco - Riposizionamento Regionale

- Autori della posizione

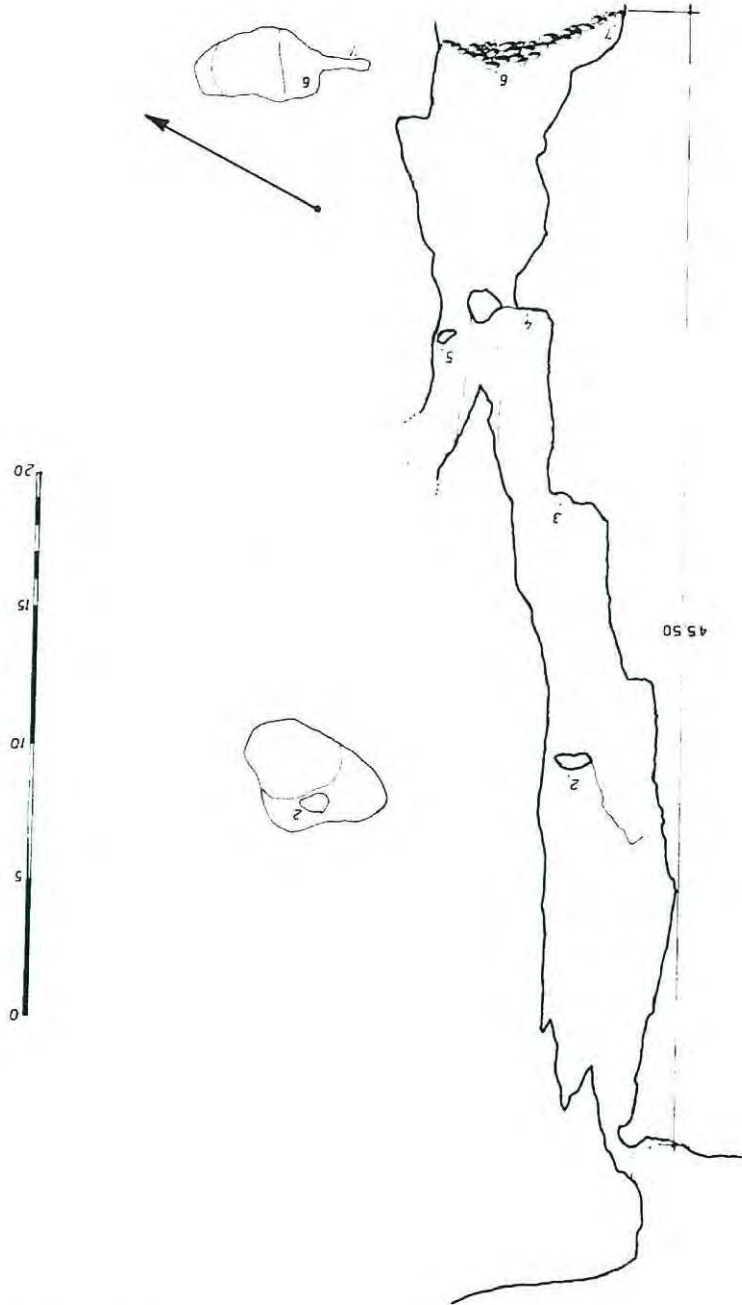
Relativo all'ingresso: Ingresso 1
Ingresso principale: Sì
Tipo ingresso: Pozzo
Profondità pozzo accesso: 40

- Ingressi - Descrizione

Tipo rilievo: Completo
Tipo file: Primo rilievo

- Rilievi

Stato della cavità: Fossile
- Note tipologiche - Idrologia



699 / 3858 V6



Denominazione: Pozzo ad W di Medeazza - N.Cat.Reg. 700

- Numeri catastali

N° Catasto regionale: 700
Zona catasto storico: VG
N° catasto storico: 3859

- Ingressi - Posizione amministrativa

Nome ingresso: Ingresso 1
Nazione: Italia

Regione: Friuli-Venezia Giulia

Zona: Venezia Giulia

Provincia: Trieste

Comune: Duino-Aurisina

Area Geografica: Carso Triestino

- Ingressi - Coordinate

Relativo all'ingresso: Ingresso 1

Tipo di coordinate: Metriche Gauss-Boaga - Fuso Est

Latitudine: 5.072.648,0000

Longitudine: 2.411.221,0000

Latitudine Gauss-Boaga: 5072648

Longitudine Gauss-Boaga: 2411221

Latitudine WGS-84: 45° 47' 55,0073" (45.79861314)

Longitudine WGS-84: 13° 36' 0,5991" (13.60016641)

Carta CTR 1:5.000: San Giovanni al Timavo - 109044

Metodo/procedimento usato: STRUMENTALE -> GPS differenziale

Data esecuzione:

Quota altimetrica ingresso: 159

Affidabilità della posizione: 3° gruppo riposizionamento regionale GPS (2001)

- Ingressi - Descrizione

Relativo all'ingresso: Ingresso 1

Ingresso principale: Sì

Tipo ingresso: Pozzo

Profondità pozzo accesso: 10

- Autori della posizione

Manzoni Marco - Riposizionamento Regionale

Rucavina Paolo - Riposizionamento Regionale

- Caratteristiche della cavita'

Sviluppo planimetrico: 40

Dislivello negativo: 59

Dislivello totale: 59

Quota fondo: 100

Andamento della cavità: Prevalentemente verticale

- Rami/Pozzi

- Rami

Principale

- Pozzi

Pozzo - 13.00 - -

- Pozzo - 6.00 - -

- Pozzo - 3.00 - -

- Pozzo - 7.00 - -

- Pozzo - 5.00 - -

- Pozzo - 11.00 - -

- Descrizione

Descrizione dei vani interni della cavità: Un camminamento della prima guerra mondiale conduce all'ingresso della cavità, nel primo tratto della quale si notano lavori di adattamento e resti di materiale bellico, oltre a molti ordigni esplosivi. La grotta ha una struttura estremamente complessa per la presenza di numerosi ponti naturali, camini e nicchie. Sul fondo si apre una strettoia, oltre alla quale la cavità potrebbe avere ulteriori sviluppi.

- Rilievo

Tipo rilievo: Completo
Tipo file: Primo rilievo

- Rilievi

Note grotta di guerra: Note grotta di guerra: GROTGUER: grotta con adattamenti eseguiti durante la 1°/o 2° guerra mondiale
Grotta di guerra: Grotta di guerra: Sì
Inquinamento / presenza rifiuti: Inquinamento / presenza rifiuti: Residui bellici

- Note tipologiche - Altro

Prosecuzioni: Prosecuzioni: Prosecuzioni: Inaccessibili

- Note tipologiche - Prosecuzioni

Stato della cavità: Fossile

- Note tipologiche - Idrologia

Skabar Miro - Commissione Grotte Eugenio Boegan

Guidi Pino - Commissione Grotte Eugenio Boegan

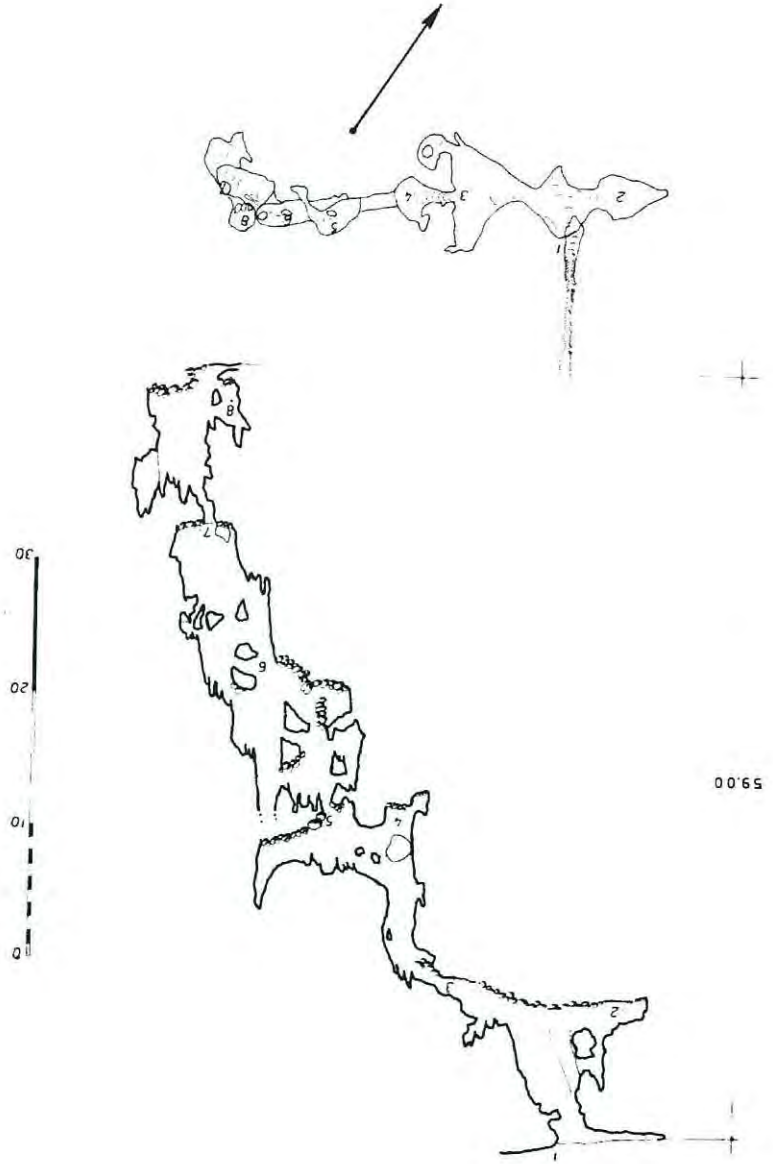
Data rilievo: 02-04-1967

Tipo rilievo: Aggiornamento rilievo

- Malisan Bruno - Commissione Grotte Eugenio Boegan

Data rilievo: 28-07-1940

Tipo rilievo: Primo rilievo



700 / 3859V6



Denominazione: Grotta a S di Bristie - N.Cat.Reg. 705

- Altre denominazioni!

Grotta del Fucile

- Numeri catastali

N° Catasto regionale: 705

Zona catasto storico: VG

N° catasto storico: 3878

- Ingressi - Posizione amministrativa

Nome ingresso: Ingresso 1

Nazione: Italia

Regione: Friuli-Venezia Giulia

Zona: Venezia Giulia

Provincia: Trieste

Comune: Sgonico

Area Geografica: Carso Triestino

- Ingressi - Coordinate

Relativo all'ingresso: Ingresso 1

Tipo di coordinate: Metriche Gauss-Boaga - Fuso Est

Latitudine: 5.065.823,0

Longitudine: 2.419.883,0

Latitudine Gauss-Boaga: 5065823

Longitudine Gauss-Boaga: 2419883

Latitudine WGS-84: 45° 44' 18,6347" (45.73850964)

Longitudine WGS-84: 13° 42' 46,8318" (13.71300884)

Carta CTR 1:5.000: Sgonico - 110051

Metodo/procedimento usato: GRAFICO -> Riconoscimento su carta

Tipo carta: 1:5.000

Data esecuzione:

Quota altimetrica ingresso: 204

Metodo determinazione quota altimetrica d'ingresso:

- Note tipologiche - Prosecuzioni

Prosecuzioni: Prosecuzioni Inaccessibili

- Note tipologiche - Idrologia

Stato della cavità: Fossile

- Rilievo

Tipo rilievo: Primo rilievo

Data rilievo: 28-11-1948

Forti Fabio - Giovani Esploratori Italiani

- Descrizione

Descrizione dei vani interni della cavità: L'ingresso della grotta si apre nei pressi di una grande dolina ed un breve pozzetto porta in alcuni vani ingombri di detriti, in uno dei quali, quello che si sviluppa in direzione SW, si interna una fessura impraticabile.

- Caratteristiche della cavità

Sviluppo planimetrico: 11.6

Dislivello negativo: 6

Dislivello totale: 6

Quota fondo: 198

Andamento della cavità: Orizzontale e verticale

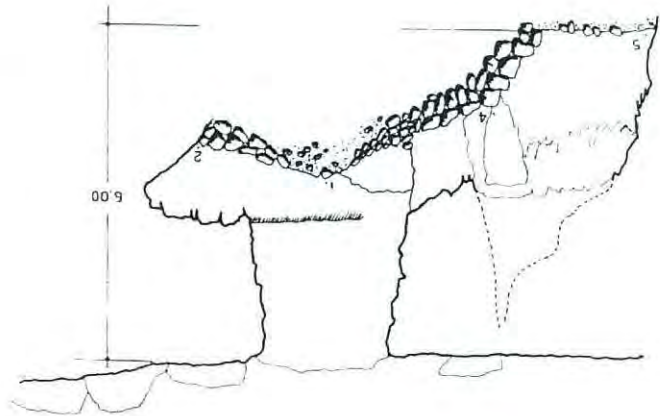
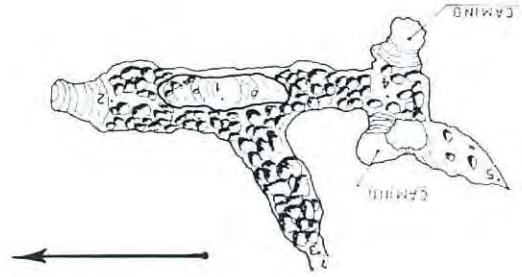
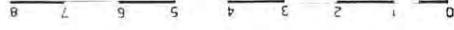
- Ingressi - Descrizione

Relativo all'ingresso: Ingresso 1

Ingresso principale: Sì

Tipo ingresso: Pozzetto

Profondità pozzo accesso: 3.2



705/3878VG

Tipo file: Primo rilievo

Tipo rilievo: Completo

- Rilievi!





Denominazione: Grotta presso il Casello di S. Croce - N.Cat.Reg. 706

- Altre denominazioni

Grotta Indipendenza

- Numeri catastali

N° Catasto regionale: 706

Zona catasto storico: VG

N° catasto storico: 3879

- Ingressi - Posizione amministrativa

Nome ingresso: Ingresso 1

Nazione: Italia

Regione: Friuli-Venezia Giulia

Zona: Venezia Giulia

Provincia: Trieste

Comune: Sgonico

Area Geografica: Carso Triestino

Nome ingresso: Ingresso 2

Nazione: Italia

Regione: Friuli-Venezia Giulia

Zona: Venezia Giulia

Provincia: Trieste

Comune: Sgonico

Area Geografica: Carso Triestino

- Ingressi - Coordinate

Relativo all'ingresso: Ingresso 2

Tipo di coordinate: Metriche Gauss-Boaga - Fuso Est

Latitudine: 5.065.567,0

Longitudine: 2.419.886,0

Latitudine Gauss-Boaga: 5065567

Longitudine Gauss-Boaga: 2419886

Latitudine WGS-84: 45° 44' 10,3434" (45.7362065)
 Longitudine WGS-84: 13° 42' 47,1609" (13.71310026)
 Carta CTR 1:5.000: Sgonico - 110051
 Metodo/procedimento usato: GRAFICO -> Riconoscimento su carta
 Tipo carta: 1:5.000
 Data esecuzione:
 Quota altimetrica ingresso: 204
 Metodo determinazione quota altimetrica d'ingresso:

Relativo all'ingresso: Ingresso 1

Tipo di coordinate: Metriche Gauss-Boaga - Fuso Est
 Latitudine: 5.065.567,0
 Longitudine: 2.419.886,0

Latitudine Gauss-Boaga: 5065567

Longitudine Gauss-Boaga: 2419886

Latitudine WGS-84: 45° 44' 10,3434" (45.7362065)

Longitudine WGS-84: 13° 42' 47,1609" (13.71310026)

Carta CTR 1:5.000: Sgonico - 110051

Metodo/procedimento usato: GRAFICO -> Riconoscimento su carta

Tipo carta: 1:5.000

Data esecuzione:

Quota altimetrica ingresso: 204

Metodo determinazione quota altimetrica d'ingresso:

- Ingressi - Descrizione

Relativo all'ingresso: Ingresso 1

Ingresso principale: Si

Tipo ingresso: Pozzo

Profondità pozzo accesso: 5,4

Relativo all'ingresso: Ingresso 2

Ingresso principale: No

Tipo ingresso: Pozzo

Profondità pozzo accesso: 7.6

- Caratteristiche della cavita'

Sviluppo planimetrico: 15.8

Dislivello negativo: 10

Dislivello totale: 10

Quota fondo: 195

Andamento della cavita': Orizzontale e verticale

- Descrizione

Descrizione dei vani interni della cavita': La cavita' si apre all'orlo di una dolina, con due stretti pozzi d'accesso sotto i quali si sviluppa una caverna irregolare, con dei piccoli vani laterali, dove si notano moltissime stalattiti ed una frana terrosa. Il suolo è ovunque costituito da materiale detritico che ha ostruito ogni possibile proseguimento.

- Rilievo

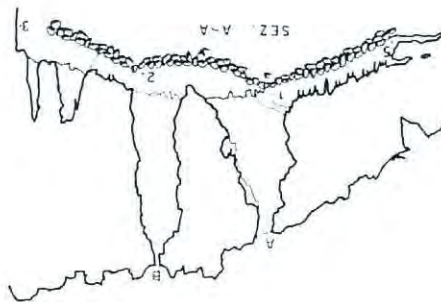
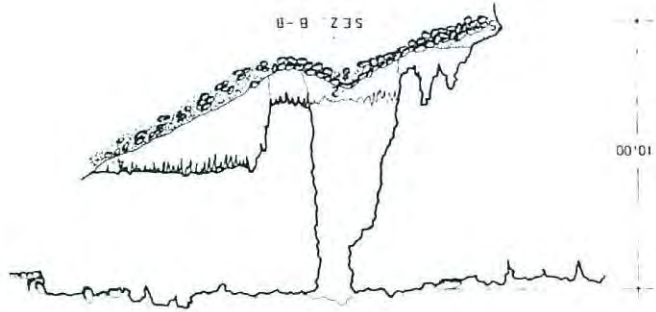
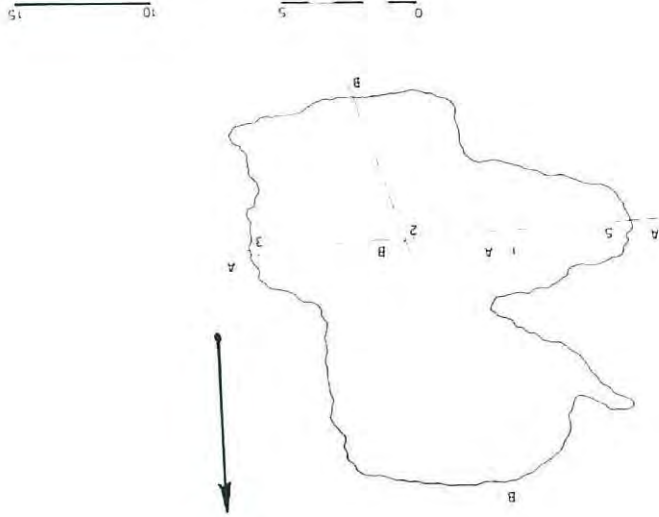
Tipo rilievo: Primo rilievo

Data rilievo: 16-01-1949

Forti Fabio - Giovani Esploratori Italiani

- Note tipologiche - Idrologia

Stato della cavita': Fossile



706 / 3879V6

Tipo file: Primo rilievo

Tipo rilievo: Completo

- Rilievi!



Denominazione: Grotta Antica - N.Cat.Reg. 707

- Numeri catastali

N° Catasto regionale: 707
Zona catasto storico: VG
N° catasto storico: 3880

- Ingressi - Posizione amministrativa

Nome ingresso: Ingresso 1
Nazione: Italia
Regione: Friuli-Venezia Giulia
Zona: Venezia Giulia
Provincia: Trieste
Comune: Sgonico
Area Geografica: Carso Triestino

- Ingressi - Coordinate

Relativo all'ingresso: Ingresso 1
Tipo di coordinate: Metriche Gauss-Boaga - Fuso Est
Latitudine: 5.065.677,0
Longitudine: 2.419.384,0
Latitudine Gauss-Boaga: 5065677
Longitudine Gauss-Boaga: 2419384
Latitudine WGS-84: 45° 44' 13,6447" (45.73712354)
Longitudine WGS-84: 13° 42' 23,8561" (13.70662669)
Carta CTR 1:5.000: Santa Croce di Trieste - 110054
Metodo/procedimento usato: GRAFICO -> Riconoscimento su carta
Tipo carta: 1:5.000
Data esecuzione:
Quota altimetrica ingresso: 182
Metodo determinazione quota altimetrica d'ingresso:

- Ingressi - Descrizione

- Note tipologiche - Idrologia
Stato della cavità: Fossile

Forti Fabio - Giovani Esploratori Italiani

Data rilievo: 16-01-1949

Tipo rilievo: Primo rilievo

- Rilievo

Breve descrizione del percorso di accesso: L'ingresso della grotta è situato a pochi metri da un sentiero che percorre il fianco Sud-Ovest di una vasta dolina.
Descrizione dei vani interni della cavità: La caverna, un tempo certamente molto più vasta, è ingombra di grandi massi e pietrame, e le sue pareti sono rivestite da massicce concrezioni, purtroppo molto danneggiate.

- Descrizione

Andamento della cavità: Suborizzontale

Quota fondo: 176.4

Dislivello totale: 5.6

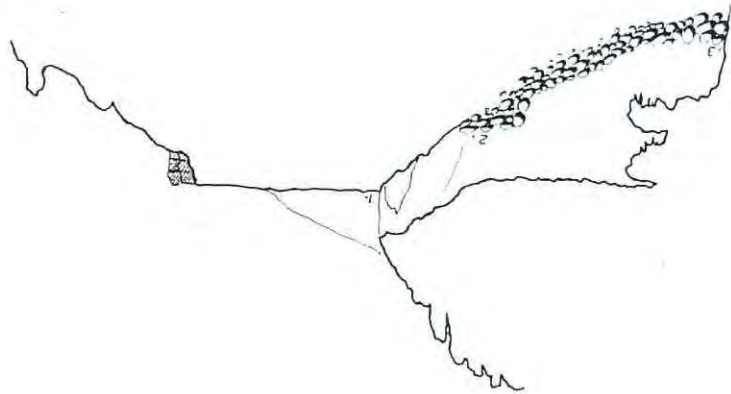


Dislivello negativo: 5.6

Sviluppo planimetrico: 15

- Caratteristiche della cavità

Ingresso principale: Sì

Relativo all'ingresso: Ingresso 1



707/3880V6

Tipo file: Primo rilievo

Tipo rilievo: Completo

- Rilievi





Denominazione: Grotta della Cava - N.Cat.Reg. 708

- Numeri catastali

N° Catasto regionale: 708
Zona catasto storico: VG
N° catasto storico: 3881

- Ingressi - Posizione amministrativa

Nome ingresso: Ingresso 1
Nazione: Italia
Regione: Friuli-Venezia Giulia
Zona: Venezia Giulia
Provincia: Trieste
Comune: Sgonico
Area Geografica: Carso Triestino

- Ingressi - Coordinate

Relativo all'ingresso: Ingresso 1
Tipo di coordinate: Metriche Gauss-Boaga - Fuso Est
Latitudine: 5.065.721,0
Longitudine: 2.419.882,0
Latitudine Gauss-Boaga: 5065721
Longitudine Gauss-Boaga: 2419882
Latitudine WGS-84: 45° 44' 15,33" (45.73759166)
Longitudine WGS-84: 13° 42' 46,8614" (13.71301705)
Carta CTR 1:5.000: Sgonico - 110051
Metodo/procedimento usato: GRAFICO -> Riconoscimento su carta
Tipo carta: 1:5.000
Data esecuzione:
Quota altimetrica ingresso: 211
Metodo determinazione quota altimetrica d'ingresso:

- Ingressi - Descrizione

Relativo all'ingresso: Ingresso 1
Ingresso principale: Sì

- Caratteristiche della cavità

Sviluppo planimetrico: 10
Dislivello negativo: 6
Dislivello totale: 6
Quota fondo: 205
Andamento della cavità: Suborizzontale
Cavità distribuita: Distribuita

- Descrizione

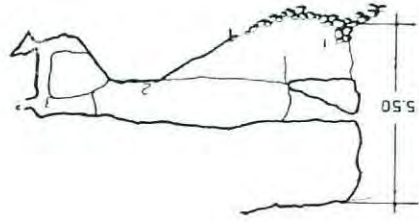
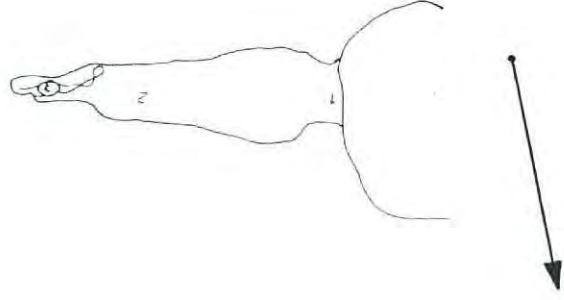
Descrizione dei vani interni della cavità: La grotta è stata messa in luce, e quindi in parte demolita, con lo scavo di una cava di stalagmite ed è ingombra dei detriti della cava stessa, i quali hanno ostruito una probabile prosecuzione.

- Rilievo

Tipo rilievo: Primo rilievo
Data rilievo: 30-01-1949
Forti Fabio - Giovani Esploratori Italiani

- Note tipologiche - Idrologia

Stato della cavità: Fossile



708/3881 VG

- Rilievi!
Tipo rilievo: Completo
Tipo file: Primo rilievo





Denominazione: Pozzo a N di S. Croce - N.Cat.Reg. 712

- Numeri catastali

N° Catasto regionale: 712
Zona catasto storico: VG
N° catasto storico: 3885

- Ingressi - Posizione amministrativa

Nome ingresso: Ingresso 1
Nazione: Italia

Regione: Friuli-Venezia Giulia

Zona: Venezia Giulia

Provincia: Trieste

Comune: Duino-Aurisina

Area Geografica: Carso Triestino

- Ingressi - Coordinate

Relativo all'ingresso: Ingresso 1

Tipo di coordinate: Metriche Gauss-Boaga - Fuso Est

Latitudine: 5.066,405,0

Longitudine: 2.418.560,0

Latitudine Gauss-Boaga: 5066405

Longitudine Gauss-Boaga: 2418560

Latitudine WGS-84: 45° 44' 36,7945" (45.74355402)

Longitudine WGS-84: 13° 41' 45,1886" (13.69588573)

Carta CTR 1:5.000: Santa Croce di Trieste - 110054

Metodo/procedimento usato: GRAFICO -> Riconoscimento su carta

Tipo carta: 1:5.000

Data esecuzione:

Quota altimetrica ingresso: 171

Metodo determinazione quota altimetrica d'ingresso:

Affidabilità della posizione: Corretto

Affidabilità quota d'ingresso: Corretto

- Ingressi - Descrizione

Relativo all'ingresso: Ingresso 1
 Ingresso principale: Sì
 Tipo ingresso: Pozzo
 Profondità pozzo accesso: 10

- Autori della posizione

Marini Dario - Commissione Grotte Eugenio Boegan

- Caratteristiche della cavità

Sviluppo planimetrico: 5.5
 Dislivello negativo: 13
 Dislivello totale: 13
 Quota fondo: 158
 Andamento della cavità: Verticale

- Rami/Pozzi

- Rami
 Principale
 - Pozzi
 Pozzo - - - 2.00 - -

- Descrizione

Descrizione dei vani interni della cavità: La cavità è costituita da un pozzo d'accesso e da un vano laterale, alquanto stretto, sormontato da un cammino, al quale si accede per un salto formato da materiale detritico incastrato tra le pareti vicinissime.

- Rilievo

Tipo rilievo: Primo rilievo
 Data rilievo: 24-04-1949

- Forti Fabio - Giovani Esploratori Italiani

- Rilievi

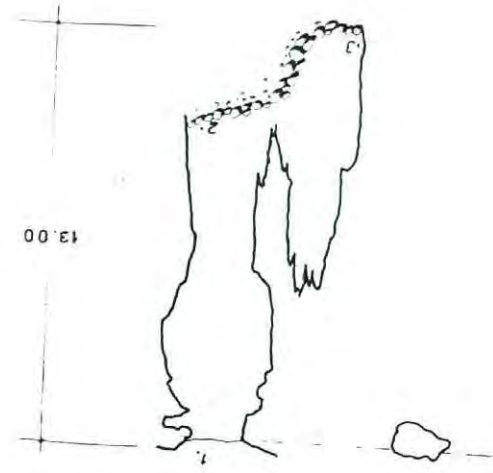
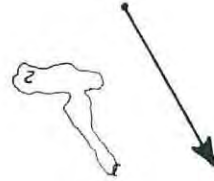
Tipo rilievo: Completo

Tipo file: Primo rilievo

- Note tipologiche - Idrologia

Stato della cavità: Fossile





712/3885V6

Denominazione: Cavernetta a SW del Casello di S. Croce - N.Cat.Reg. 719

- Numeri catastali

N° Catasto regionale: 719
 Zona catasto storico: VG
 N° catasto storico: 3889

- Ingressi - Posizione amministrativa

Nome ingresso: Ingresso 1
 Nazione: Italia

Regione: Friuli-Venezia Giulia

Zona: Venezia Giulia

Provincia: Trieste

Comune: Sgonico

Area Geografica: Carso Triestino

- Ingressi - Coordinate

Relativo all'ingresso: Ingresso 1

Tipo di coordinate: Metriche Gauss-Boaga - Fuso Est
 Latitudine: 5.065.450,0
 Longitudine: 2.419.488,0

Latitudine Gauss-Boaga: 5065450

Longitudine Gauss-Boaga: 2419488

Latitudine WGS-84: 45° 44' 6,3457" (45.73509603)

Longitudine WGS-84: 13° 42' 28,8367" (13.70801019)

Carta CTR 1:5.000: Sgonico - 110051

Metodo/procedimento usato: GRAFICO -> Riconoscimento su carta

Tipo carta: 1:5.000

Data esecuzione:

Quota altimetrica ingresso: 202

Metodo determinazione quota altimetrica d'ingresso:

- Ingressi - Descrizione

Relativo all'ingresso: Ingresso 1
Ingresso principale: Sì

- Caratteristiche della cavità

Sviluppo planimetrico: 5.5
Dislivello negativo: 4.7
Dislivello totale: 4.7
Quota fondo: 197.3
Andamento della cavità: Suborizzontale

- Descrizione

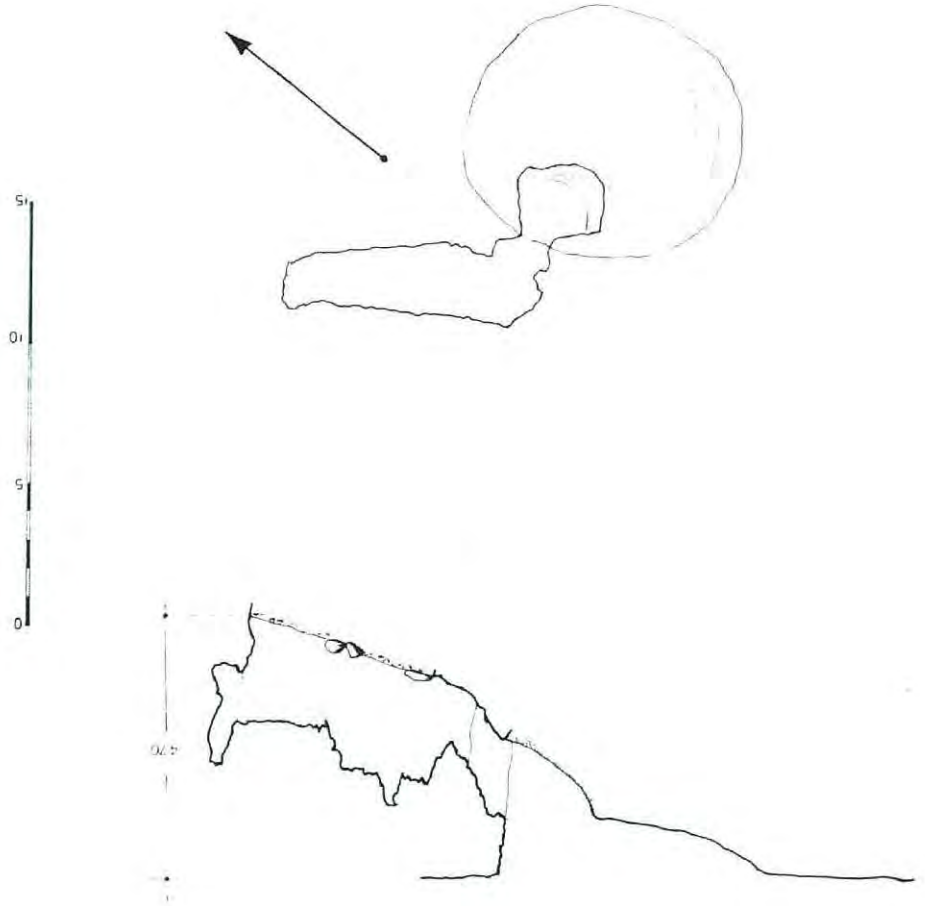
Descrizione dei vani interni della cavità: La piccola cavità si apre sul fondo di uno scoscendimento ed è destinata a sparire rapidamente per l'azione degli agenti atmosferici, che tendono a provocare l'allargamento della depressione e di conseguenza il riempimento della grotta di materiale detritico. NOTA SULLA POSIZIONE DEL 18/08/2006: durante il riposizionamento 2006 non è stata trovata. Le coordinate sono incongruenti tra loro

- Rilievo

Tipo rilievo: Primo rilievo
Data rilievo: 18-09-1949
Forti Fabio - Giovani Esploratori Italiani

- Note tipologiche - Idrologia

Stato della cavità: Fossile



719/3889V6

Tipo file: Primo rilievo

Tipo rilievo: Completo

- Rilievi





Denominazione: Grotta a SW del Casello T 19-108 - N.Cat.Reg. 721

- Altre denominazioni

Grotta presso la Tarvisiana

- Numeri catastali

N° Catasto regionale: 721

Zona catasto storico: VG

N° catasto storico: 3891

- Ingressi - Posizione amministrativa

Nome ingresso: Ingresso 1

Nazione: Italia

Regione: Friuli-Venezia Giulia

Zona: Venezia Giulia

Provincia: Trieste

Comune: Sgonico

Area Geografica: Carso Triestino

- Ingressi - Coordinate

Relativo all'ingresso: Ingresso 1

Tipo di coordinate: Metriche Gauss-Boaga - Fuso Est

Latitudine: 5.065.495,0

Longitudine: 2.419.143,0

Latitudine Gauss-Boaga: 5065495

Longitudine Gauss-Boaga: 2419143

Latitudine WGS-84: 45° 44' 7,6228" (45.73545078)

Longitudine WGS-84: 13° 42' 12,8435" (13.70356764)

Carta CTR 1:5.000: Santa Croce di Trieste - 110054

Metodo/procedimento usato: GRAFICO -> Riconoscimento su carta

Tipo carta: 1:5.000

Data esecuzione:

Quota altimetrica ingresso: 199

Metodo determinazione quota altimetrica d'ingresso:

Affidabilità della posizione: Corretto
Affidabilità quota d'ingresso: Corretto

- Ingressi - Descrizione

Relativo all'ingresso: Ingresso 1
Ingresso principale: Sì
Tipo ingresso: Pozzetto
Profondità pozzo accesso: 4.5

- Autori della posizione

Tognoli Umberto - Commissione Grotte Eugenio Boegan

- Caratteristiche della cavità

Sviluppo planimetrico: 17
Dislivello negativo: 12.5
Dislivello totale: 12.5
Quota fondo: 186.5
Andamento della cavità: Orizzontale e verticale

- Rami/Pozzi

- Rami
- Principale
- Pozzi
- Pozzo - 2.00 - -

- Descrizione

Breve descrizione del percorso di accesso: L'ingresso della grotta si apre ad una cinquantina di metri dalla Strada Statale N.202.
Descrizione dei vani interni della cavità: Dalla base del pozzo d'accesso si diparte una bassa galleria con il suolo che prima è detritico e poi invece è formato da massi con piccole stalagmiti ed abbondante argilla. Nella parte terminale scende, tra blocchi di frana, un breve salto. NOTA SULLA POSIZIONE DEL 18/08/2006: durante il riposizionamento 2006 non è stata trovata. Le coordinate sono incongruenti tra loro

Tipo rilievo: Completo
Tipo file: Primo rilievo

- Rilievi

Stato della cavità: Fossile
- Note tipologiche - Idrologia

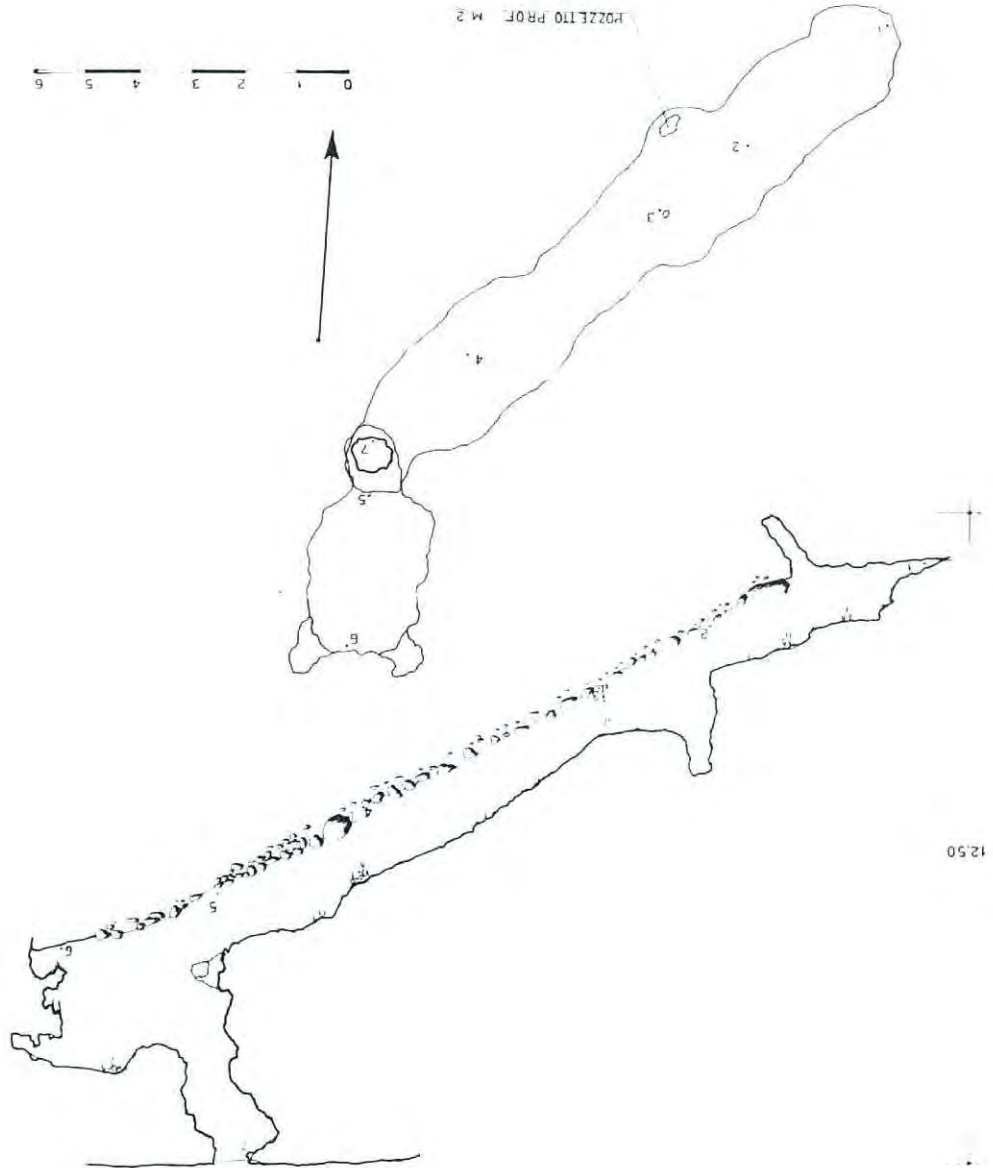
- Forti Fabio - Giovani Esploratori Italiani

Data rilievo: 23-10-1949

Tipo rilievo: Primo rilievo

- Rilievo





721/3891V6



Denominazione: Grotta della Fornace - N.Cat.Reg. 731

- Altre denominazioni!

Grotta presso la Fornace di Aurisina

Grotta degli Austriaci

Jama Jepakvna

Jama Apnenica

- Numeri catastali!

N° Catasto regionale: 731

Zona catasto storico: VG

N° catasto storico: 3913

- Ingressi - Posizione amministrativa

Nome ingresso: Ingresso 1

Nazione: Italia

Regione: Friuli-Venezia Giulia

Zona: Venezia Giulia

Provincia: Trieste

Comune: Duino-Aurisina

Area Geografica: Carso Triestino

- Ingressi - Coordinate

Relativo all'ingresso: Ingresso 1

Tipo di coordinate: Metriche Gauss-Boaga - Fuso Est

Latitudine: 5.067.346,0

Longitudine: 2.418.757,0

Latitudine Gauss-Boaga: 5067346

Longitudine Gauss-Boaga: 2418757

Latitudine WGS-84: 45° 45' 7,3809" (45.75205024)

Longitudine WGS-84: 13° 41' 53,5951" (13.69822087)

Carta CTR 1:5.000: San Pelagio - 110013

Metodo/procedimento usato: STRUMENTALE -> GPS differenziale

Data esecuzione:



Quota altimetrica ingresso: 212

Affidabilità della posizione: 3° gruppo riposizionamento regionale GPS (2001)

- Ingressi - Descrizione

Relativo all'ingresso: Ingresso 1

Ingresso principale: Sì

Tipo ingresso: Pozzo

Profondità pozzo accesso: 7

- Autori della posizione

Manzoni Marco - Riposizionamento Regionale

Rucavina Paolo - Riposizionamento Regionale

- Caratteristiche della cavità

Sviluppo planimetrico: 450

Dislivello negativo: 61

Dislivello totale: 61

Quota fondo: 151

Andamento della cavità: Misto

Vincolo paesaggistico: Segnalata alla Regione per futura tutela

- Rami/Pozzi

- Rami

Principale

- Pozzi

- Pozzo - 10.00 - -

- Pozzo - 10.00 - -

- Pozzo - 12.00 - -

- Pozzo - 5.00 - -

- Pozzo - 4.00 - -

- Pozzo - 3.00 - -

- Descrizione

Breve descrizione del percorso di accesso: Il vasto ingresso della grotta si apre in una bella posizione panoramica, sul versante meridionale di una collina, ed è delimitato da affioramenti calcarei minutamente incisi.

Descrizione dei vani interni della cavità: Ad Aursina, questa cavità era conosciuta da tempo con il nome di Grotta degli Austriaci, per quanto non vi si siano riscontrate tracce di adattamenti bellici, frequenti invece in grotte vicine. Nel 1963, durante un sopralluogo per la revisione del rilievo, venne individuata e forzata una strettoia che chiudeva il ramo Ovest, oltre la quale si scopersero una successione di vaste camere ricche di concrezioni. La cavità assunse così un maggior valore, sia per la sua considerevole lunghezza, che la pone tra le più estese del Carso triestino, sia per il fatto che, in certi punti, sono ancora chiaramente visibili le tracce di un antico alveo sotterraneo. Purtroppo, a pochi mesi dalla scoperta delle nuove diramazioni, molte tra le più belle concrezioni calcifiche furono asportate o danneggiate. La nuova diramazione si trova nella parte terminale del ramo vecchio. Un paziente lavoro di scavo ha permesso di allungare, seppure in maniera breve, lo sviluppo di questa già estesa cavità, con la scoperta di un proseguimento ascendente, lungo una quindicina di metri, piuttosto angusto e franoso, che termina in un piccolo vano, molto irregolare ed accidentato, ostruito da materiale di frana concrezionato. La nuova diramazione però, nonostante i lavori di disostruzione effettuati, non prosegue ulteriormente.

- Rilievo

Tipo rilievo: Primo rilievo

Data rilievo: 17-06-1951

Mauci Corrado - Soc. Adriatica Scienze Naturali

Tipo rilievo: Aggiornamento rilievo

Data rilievo: 01-12-1963

Piemontese Tullio - Commissione Grotte Eugenio Boegan

Tipo rilievo: Aggiornamento rilievo

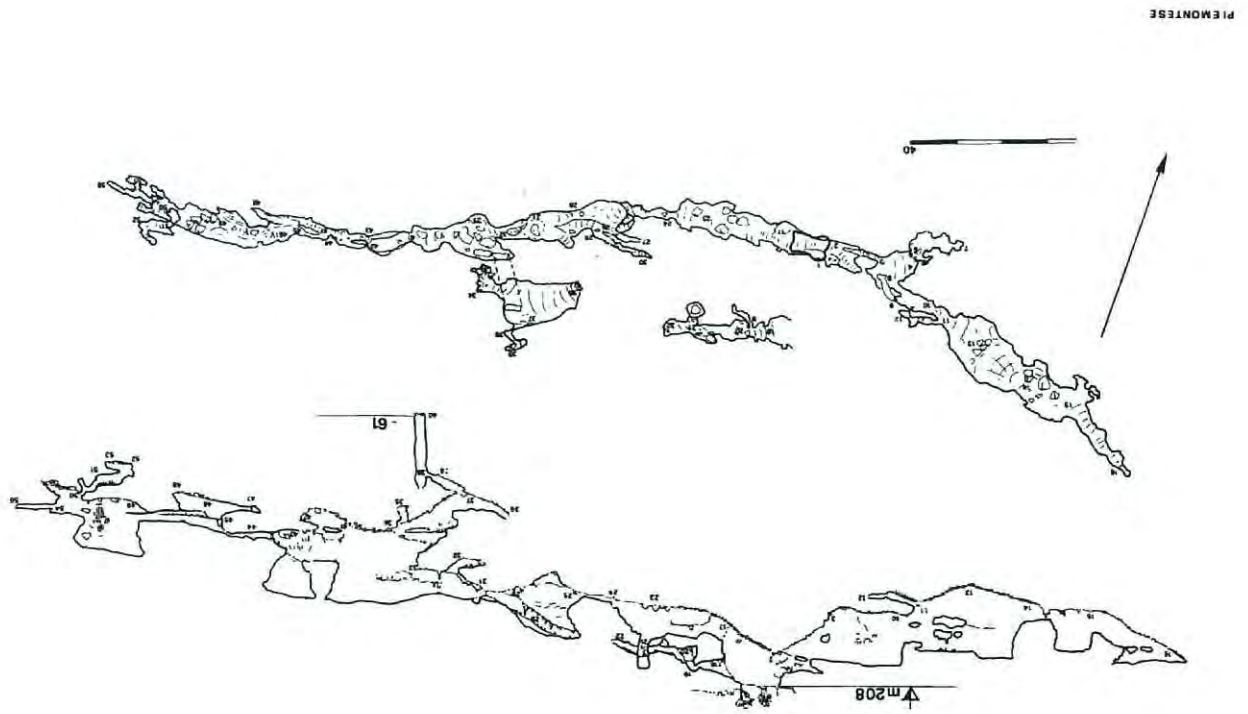
Data rilievo: 18-04-1980

Bone Natale - Commissione Grotte Eugenio Boegan

Savi Glauco - Commissione Grotte Eugenio Boegan

- Note tipologiche - Idrologia

Stato della cavità: Fossile



731-3913VG

Tipo file: Primo rilievo

Tipo rilievo: Completo

- Rilievi



Denominazione: Pozzo Sotto il Colle S. Primo - N.Cat.Reg. 738

- Altre denominazioni

Pozzo presso il Bosco del S. Primo

- Numeri catastali

N° Catasto regionale: 738

Zona catasto storico: VG

N° catasto storico: 3917

- Ingressi - Posizione amministrativa

Nome ingresso: Ingresso 1

Nazione: Italia

Regione: Friuli-Venezia Giulia

Zona: Venezia Giulia

Provincia: Trieste

Comune: Trieste

Area Geografica: Carso Triestino

- Ingressi - Coordinate

Relativo all'ingresso: Ingresso 1

Tipo di coordinate: Metriche Gauss-Boaga - Fuso Est

Latitudine: 5.064.315,0000

Longitudine: 2.419.600,0000

Latitudine Gauss-Boaga: 5064315

Longitudine Gauss-Boaga: 2419600

Latitudine WGS-84: 45° 43' 29,637" (45.72489917)

Longitudine WGS-84: 13° 42' 34,8637" (13.70968435)

Carta CTR 1:5.000: Sgonico - 110051

Metodo/procedimento usato: GRAFICO -> Riconoscimento su carta

Tipo carta: 1:5.000

Data esecuzione:

Quota altimetrica ingresso: 240

Metodo determinazione quota altimetrica d'ingresso:

- Ingressi - Descrizione

Relativo all'ingresso: Ingresso 1
 Ingresso principale: Sì
 Tipo ingresso: Pozzo
 Profondità pozzo accesso: 10

- Caratteristiche della cavità

Sviluppo planimetrico: 7
 Dislivello negativo: 13.5
 Dislivello totale: 13.5
 Quota fondo: 226.5

Andamento della cavità: Prevalentemente verticale

- Rami/Pozzi

- Rami

Principale

- Pozzi

Pozzo - - 3.20 - -

- Descrizione

Descrizione dei vani interni della cavità: Il pozzo d'accesso, che si apre al limite della pineta del Monte S. Primo, dopo qualche metro continua con una ripida china detritica, per concludersi con un ultimo breve salto verticale; alla base del pozzo d'accesso, dopo alcuni stretti passaggi, si incontrano ancora due saltini che portano al fondo.

- Rilievo

Tipo rilievo: Primo rilievo

Data rilievo: 30-09-1951

- De Henriquez A. - Soc. Adriatica Scienze Naturali

Tipo rilievo: Aggiornamento rilievo

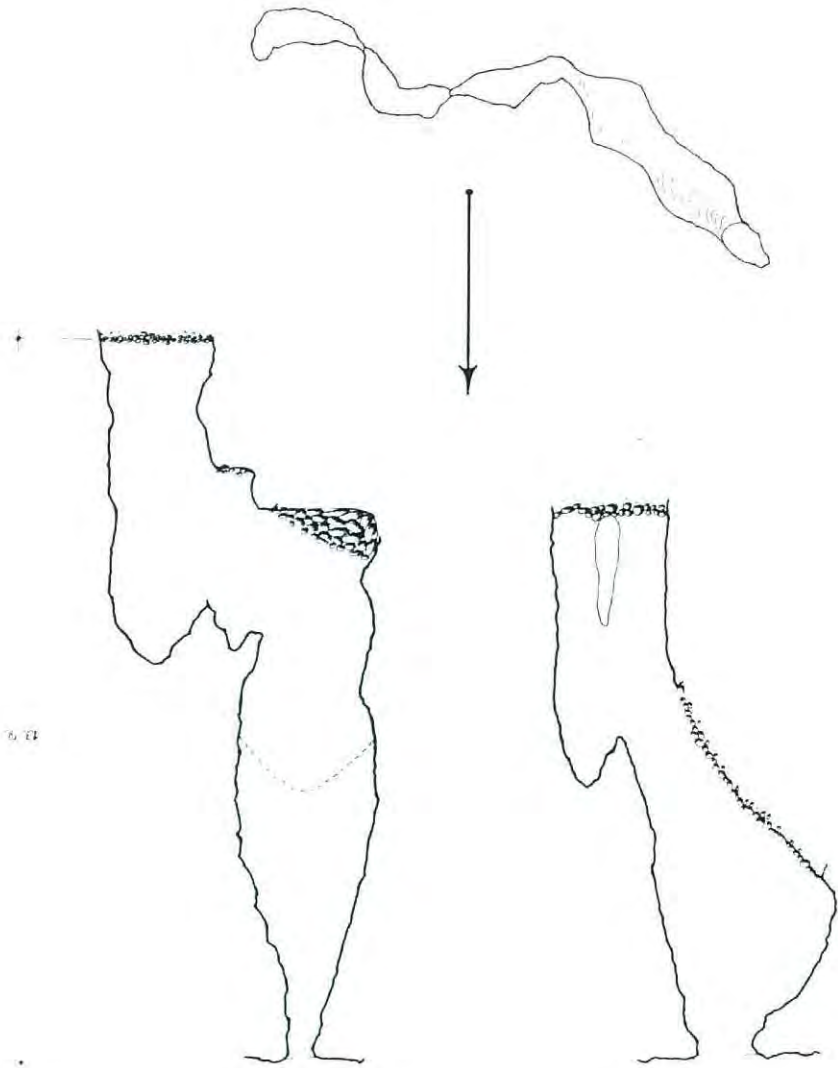
Data rilievo: 19-01-1958

- Rilievi
Tipo rilievo: Completo
Tipo file: Primo rilievo

- Note tipologiche - Idrologia
Stato della cavità: Fossile

Duda Sergio - Commissione Grotte Eugenio Boegan





738/3917VG



Denominazione: Grotta del Cervo - N.Cat.Reg. 779

- Numeri catastali

N° Catasto regionale: 779
Zona catasto storico: VG
N° catasto storico: 3959

- Ingressi - Posizione amministrativa

Nome ingresso: Ingresso 1
Nazione: Italia

Regione: Friuli-Venezia Giulia

Zona: Venezia Giulia

Provincia: Trieste

Comune: Trieste

Area Geografica: Carso Triestino

- Ingressi - Coordinate

Relativo all'ingresso: Ingresso 1

Tipo di coordinate: Metriche Gauss-Boaga - Fuso Est

Latitudine: 5.062.556,0

Longitudine: 2.420.934,0

Latitudine Gauss-Boaga: 5062556

Longitudine Gauss-Boaga: 2420934

Latitudine WGS-84: 45° 42' 33,347" (45.70926306)

Longitudine WGS-84: 13° 43' 37,8555" (13.72718208)

Carta CTR 1:5.000: Prosecco - - 110052

Metodo/procedimento usato: GRAFICO -> Riconoscimento su carta

Tipo carta: 1:5.000

Data esecuzione:

Quota altimetrica ingresso: 244

Metodo determinazione quota altimetrica d'ingresso:

- Ingressi - Descrizione

- Note tipologiche - Altro

Grotta di probabile interesse archeol. o paleontologico:

- Note tipologiche - Idrologia

Stato della cavità: Fossile

- Rilievo

Tipo rilievo: Primo rilievo

Data rilievo: 01-10-1953

Delise Marcello - Commissione Grotte Eugenio Boegan

- Descrizione

Descrizione dei vani interni della cavità: L'ingresso di questa cavità fu scoperto nel 1953 dal proprietario di un orto che stava eseguendo uno scavo per costruire un serbatoio d'acqua. Al fondo della grotta furono rinvenute ossa fossilizzate di cervo e di altre specie, le quali erano inglobate nelle abbondanti concrezioni.

- Caratteristiche della cavità

Sviluppo planimetrico: 10

Dislivello negativo: 13.5

Dislivello totale: 13.5

Quota fondo: 230.5

Andamento della cavità: Prevalentemente verticale

Relativo all'ingresso: Ingresso 1

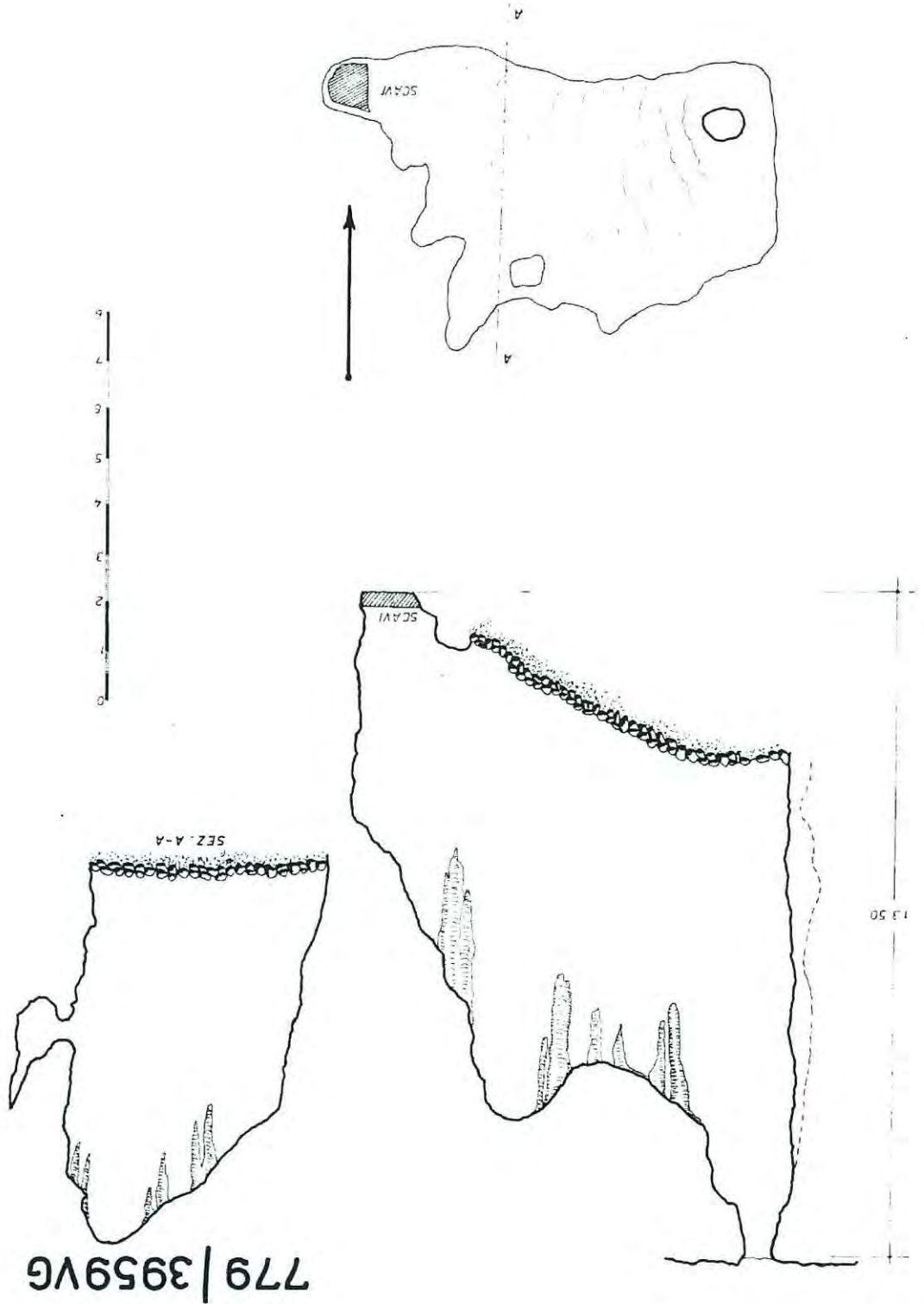
Ingresso principale: Sì

Tipo ingresso: Pozzo

Profondità pozzo accesso: 10

Limitazioni all'ingresso: Altro (vedi descrizione)





Tipo rilievo: Completo
 Tipo file: Primo rilievo

- Rilievi



Denominazione: Grotta nella Dolina del Francese - N.Cat.Reg. 865

- Numeri catastali

N° Catasto regionale: 865
 Zona catasto storico: VG
 N° catasto storico: 400

- Ingressi - Posizione amministrativa

Nome ingresso: Ingresso 1
 Nazione: Italia
 Regione: Friuli-Venezia Giulia
 Zona: Venezia Giulia
 Provincia: Trieste
 Comune: Trieste
 Area Geografica: Carso Triestino

Nome ingresso: Ingresso 2

Nazione: Italia
 Regione: Friuli-Venezia Giulia
 Zona: Venezia Giulia
 Provincia: Trieste
 Comune: Trieste
 Area Geografica: Carso Triestino

- Ingressi - Coordinate

Relativo all'ingresso: Ingresso 1
 Tipo di coordinate: Metriche Gauss-Boaga - Fuso Est
 Latitudine: 5.064.005,0000
 Longitudine: 2.419.703,0000
 Latitudine Gauss-Boaga: 5064005
 Longitudine Gauss-Boaga: 2419703
 Latitudine WGS-84: 45° 43' 19,6486" (45.72212461)
 Longitudine WGS-84: 13° 42' 39,8583" (13.71107174)

Carta CTR 1:5.000: Prosecco - 110052
 Metodo/procedimento usato: GRAFICO -> Riconoscimento su carta
 Tipo carta: 1:5.000
 Data esecuzione:
 Quota altimetrica ingresso: 254
 Metodo determinazione quota altimetrica d'ingresso:

Relativo all'ingresso: Ingresso 2

Tipo di coordinate: Metriche Gauss-Boaga - Fuso Est
 Latitudine: 5.064.005,0000
 Longitudine: 2.419.703,0000

Latitudine Gauss-Boaga: 5064005

Longitudine Gauss-Boaga: 2419703

Latitudine WGS-84: 45° 43' 19,6486" (45.72212461)

Longitudine WGS-84: 13° 42' 39,8583" (13.71107174)

Carta CTR 1:5.000: Prosecco - 110052

Metodo/procedimento usato: GRAFICO -> Riconoscimento su carta
 Tipo carta: 1:5.000
 Data esecuzione:

Quota altimetrica ingresso: 254

Metodo determinazione quota altimetrica d'ingresso:

- Ingressi - Descrizione

Relativo all'ingresso: Ingresso 1

Ingresso principale: Si

Tipo ingresso: Pozzo

Profondità pozzo accesso: 6

Relativo all'ingresso: Ingresso 2

Ingresso principale: No

Tipo ingresso: Pozzo

Profondità pozzo accesso: 12,5

- Caratteristiche della cavità

Sviluppo planimetrico: 70

Dislivello negativo: 32

Dislivello totale: 32

Quota fondo: 222

Andamento della cavità: Prevalentemente verticale

- Rami/Pozzi

- Rami

Principale

- Pozzi

Pozzo - 18.00 - -

- Pozzo - 7.00 - -

- Pozzo - 7.00 - -

- Descrizione

Breve descrizione del percorso di accesso: Questa bella e interessante cavità si apre nel bosco di San Primo, a pochi metri da un sentiero segnato che porta a S.Croce, a breve distanza dall'Abisso del Colle S.Primo (126/160VG).

Descrizione dei vani interni della cavità: Il primo tratto della cavità è un pozzo a scaglioni, lungo il quale si notano segni di una notevole corrosione idrica, che termina con due vani non molto vasti; la grotta continua da un'apertura sulla parete, posta a 7m di altezza e raggiungibile con l'aiuto di un tronco che si trova sul posto (un solido chiodo da roccia facilita invece la discesa di questo tratto). Dalla suddetta apertura si diparte una galleria inclinata a sezione circolare che sbocca alla sommità di una vasta e complessa caverna, nella quale da ogni lato scendono imponenti colate con numerose stalagmiti; abbondanti sono anche le concrezioni di piccole dimensioni. Nel 1977, a circa 8m dal primo ingresso, è stato scoperto lo stretto imbocco di un altro pozzo che fu allargato con uno scavo grazie al quale, però, si ottenne solitamente l'apertura di un foro di appena 10cm, ad 1m di profondità. Gettando alcune pietre da tale foro venne constatato che il nuovo pozzo sboccava nel secondo pozzo della grotta 400VG. Si dovette perciò calare una corda dal nuovo ingresso e quindi compiere un'arrampicata per raggiungere la finestra che, dalla parete del secondo pozzo della 400VG, sfocia nel nuovo pozzo d'accesso.

- Rilievo

Tipo rilievo: Primo rilievo

Data rilievo: 27-10-1956

- Vianello Marino - Commissione Grotte Eugenio Boegan

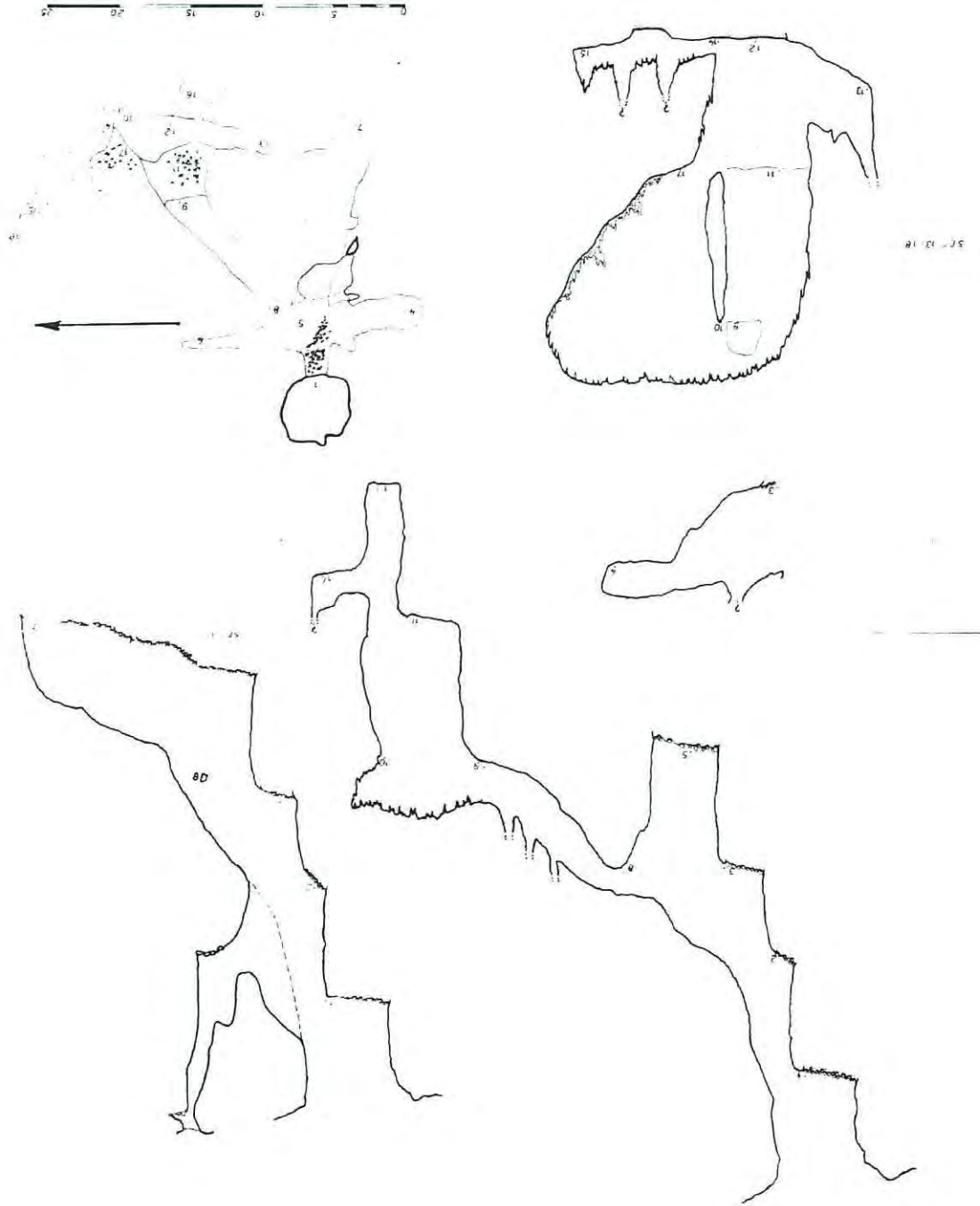
Tipo rilievo: Completo
Tipo file: Primo rilievo

- Rilievi

- Note tipologiche - Idrologia
Stato della cavità: Fossile

Tipo rilievo: Aggiornamento rilievo
Data rilievo: 20-03-1977
Mikolic Umberto - Gruppo Speleologico S. Giusto





865 | 400V6





Denominazione: Pozzo delle Spugne - N.Cat.Reg. 880

- Numeri catastali

N° Catasto regionale: 880
Zona catasto storico: VG
N° catasto storico: 4014

- Ingressi - Posizione amministrativa

Nome ingresso: Ingresso 1

Nazione: Italia

Regione: Friuli-Venezia Giulia

Zona: Venezia Giulia

Provincia: Trieste

Comune: Duino-Aurisina

Area Geografica: Carso Triestino

- Ingressi - Coordinate

Relativo all'ingresso: Ingresso 1

Tipo di coordinate: Metriche Gauss-Boaga - Fuso Est

Latitudine: 5.070.513,0

Longitudine: 2.416.590,0

Latitudine Gauss-Boaga: 5070513

Longitudine Gauss-Boaga: 2416590

Latitudine WGS-84: 45° 46' 48,8166" (45.78022684)

Longitudine WGS-84: 13° 40' 10,8861" (13.66969059)

Carta CTR 1:5.000: Precentico - 110014

Metodo/procedimento usato: STRUMENTALE -> GPS differenziale

Data esecuzione:

Quota altimetrica ingresso: 203

Affidabilità della posizione: 3° gruppo riposizionamento regionale GPS (2001)

- Ingressi - Descrizione

Relativo all'ingresso: Ingresso 1

Ingresso principale: Sì

Tipo ingresso: Pozzo

Profondità pozzo accesso: 6

- Autori della posizione

Manzoni Marco - Riposizionamento Regionale

Rucavina Paolo - Riposizionamento Regionale

- Caratteristiche della cavità

Sviluppo planimetrico: 6

Dislivello negativo: 12

Dislivello totale: 12

Quota fondo: 191

Andamento della cavità: Verticale

- Rami/Pozzi

- Rami

Principale

- Pozzi

- Pozzo - - 3.00 - -

- Descrizione

Breve descrizione del percorso di accesso: La grotta si trova a lato della strada che conduce a Malchina, 180m prima dell'Abisso di Precentico (539/2709VG).

Descrizione dei vani interni della cavità: Il pozzo d'accesso, reso accessibile con un lavoro di scavo, porta su di un cono detritico, alla base del quale una fessura conduce in una piccola sala, dalla volta forata da un alto cammino concrezionato, che termina con una fessura impraticabile. A differenza del resto della cavità, abbondantemente concrezionato, il pozzo d'accesso presenta evidenti segni di corrosione.

- Rilievo

Tipo rilievo: Primo rilievo

Data rilievo: 24-02-1957

Alberti Gilberto - Sez. Grotte del Carso A.S. Edera

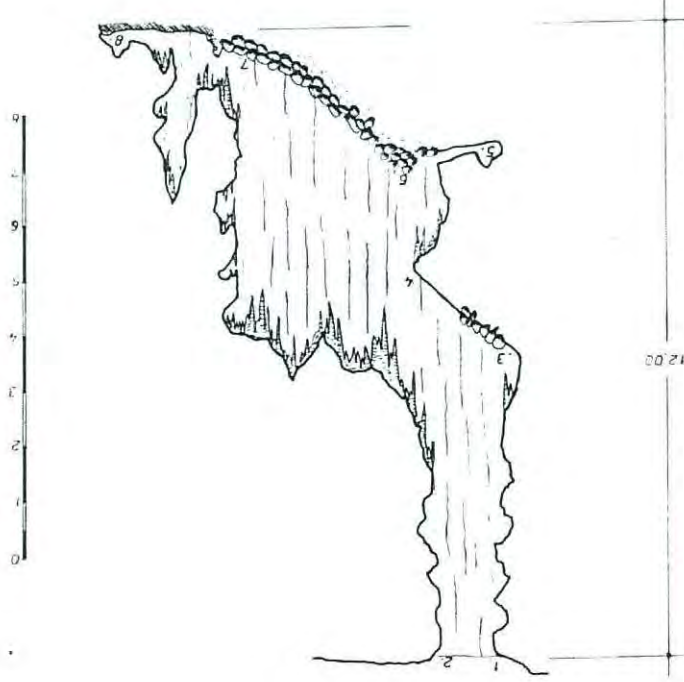
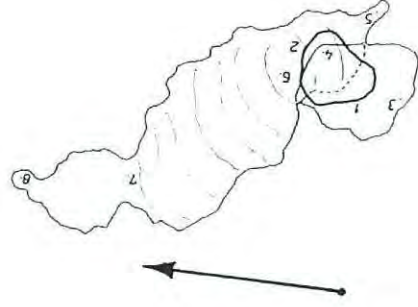
- Note tipologiche - Prosecuzioni

Prosecuzioni: Prosecuzioni inaccessibili

- Note tipologiche - Idrologia

Stato della cavità: Fossile





880|4014V6

Tipo file: Primo rilievo

Tipo rilievo: Completo

- Rilievi



Denominazione: Grotta nel Bosco Fornace - N.Cat.Reg. 920

- Numeri catastali

N° Catasto regionale: 920
 Zona catasto storico: VG
 N° catasto storico: 4096

- Ingressi - Posizione amministrativa

Nome ingresso: Ingresso 1
 Nazione: Italia

Regione: Friuli-Venezia Giulia

Zona: Venezia Giulia

Provincia: Trieste

Comune: Trieste

Area Geografica: Carso Triestino

- Ingressi - Coordinate

Relativo all'ingresso: Ingresso 1

Tipo di coordinate: Metriche Gauss-Boaga - Fuso Est

Latitudine: 5.063.403,0000

Longitudine: 2.420.061,0000

Latitudine Gauss-Boaga: 5063403

Longitudine Gauss-Boaga: 2420061

Latitudine WGS-84: 45° 43' 0,3336" (45.71675933)

Longitudine WGS-84: 13° 42' 56,8617" (13.71579492)

Carta CTR 1:5.000: Prosecco - 110052

Metodo/procedimento usato: GRAFICO -> Riconoscimento su carta

Tipo carta: 1:5.000

Data esecuzione:

Quota altimetrica ingresso: 248

Metodo determinazione quota altimetrica d'ingresso:

- Ingressi - Descrizione

Tipo file: Primo rilievo

Tipo rilievo: Completo

- Rilievi

Stato della cavità: Fossile

- Note tipologiche - Idrologia

Duda Sergio - Commissione Grotte Eugenio Boegan

Data rilievo: 15-09-1957

Tipo rilievo: Primo rilievo

- Rilievo

Breve descrizione del percorso di accesso: La grotta si apre alle pendici del Monte S.Primo, nel bosco Fornace, a circa 50m in direzione SW dal sentiero che conduce al M.S.Primo, a 250m dal secondo bivio a partire da Prosecco.

Descrizione dei vani interni della cavità: La grotta fu scoperta grazie alla segnalazione di un guardiacaccia di Prosecco; un breve pozzo d'accesso porta, in direzione SE e SW, a due piccole caverne scarsamente concrezionate.

- Descrizione

Andamento della cavità: Orizzontale e verticale

Quota fondo: 243.3

Dislivello totale: 4.7

Dislivello negativo: 4.7

Sviluppo planimetrico: 5.7

- Caratteristiche della cavità

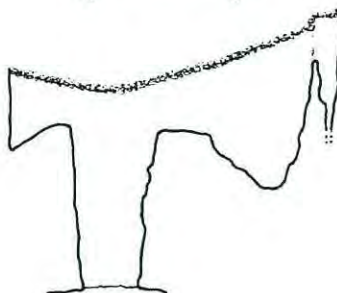
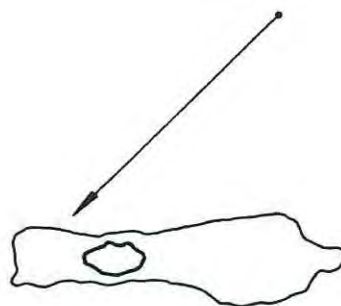
Profondità pozzo accesso: 3.5

Tipo ingresso: Pozzetto

Ingresso principale: Sì

Relativo all'ingresso: Ingresso 1





920 / 4096 V6





Denominazione: Grotta presso Prosecco - N.Cat.Reg. 926

- Altre denominazioni!

Grotta Antica

- Numeri catastali

N° Catasto regionale: 926

Zona catasto storico: VG

N° catasto storico: 3965

- Ingressi - Posizione amministrativa

Nome ingresso: Ingresso 1

Nazione: Italia

Regione: Friuli-Venezia Giulia

Zona: Venezia Giulia

Provincia: Trieste

Comune: Trieste

Area Geografica: Carso Triestino

- Ingressi - Coordinate

Relativo all'ingresso: Ingresso 1

Tipo di coordinate: Metriche Gauss-Boaga - Fuso Est

Latitudine: 5.063.014,0

Longitudine: 2.420.848,0

Latitudine Gauss-Boaga: 5063014

Longitudine Gauss-Boaga: 2420848

Latitudine WGS-84: 45° 42' 48,1393" (45.71337204)

Longitudine WGS-84: 13° 43' 33,5422" (13.72598395)

Carta CTR 1:5.000: Prosecco - 110052

Metodo/procedimento usato: GRAFICO -> Riconoscimento su carta

Tipo carta: 1:5.000

Data esecuzione:

Quota altimetrica ingresso: 240

Metodo determinazione quota altimetrica d'ingresso:

Affidabilità della posizione: Corretto
Affidabilità quota d'ingresso: Corretto

- Ingressi - Descrizione

Relativo all'ingresso: Ingresso 1
Ingresso principale: Sì

- Caratteristiche della cavità

Sviluppo planimetrico: 72
Dislivello negativo: 23
Dislivello totale: 23
Quota fondo: 217
Andamento della cavità: Orizzontale e verticale

- Rami/Pozzi

- Rami
Principale
- Pozzi
- Pozzo - 2.00 - -
- Pozzo - 3.00 - -

- Descrizione

Breve descrizione del percorso di accesso: La grotta si apre al margine del bosco del Monte S. Primo, presso l'Ostello Alpe Adria, Ex Campo Profughi di Prosecco.
Descrizione dei vani interni della cavità: La cavità è composta da due caverne collegate tramite un cunicolo estremamente disagiata, che sbocca nella galleria inferiore con una strettoia ed un piccolo salto. La caverna iniziale ha il suolo detritico ed è scarsamente concrezionata, mentre l'altra caverna è adorna di esili colonne e stalattiti con eccentriche e dalle forme più varie. Nella grotta è stata rilevata la presenza di una gran quantità di ossa animali.

- Rilievo

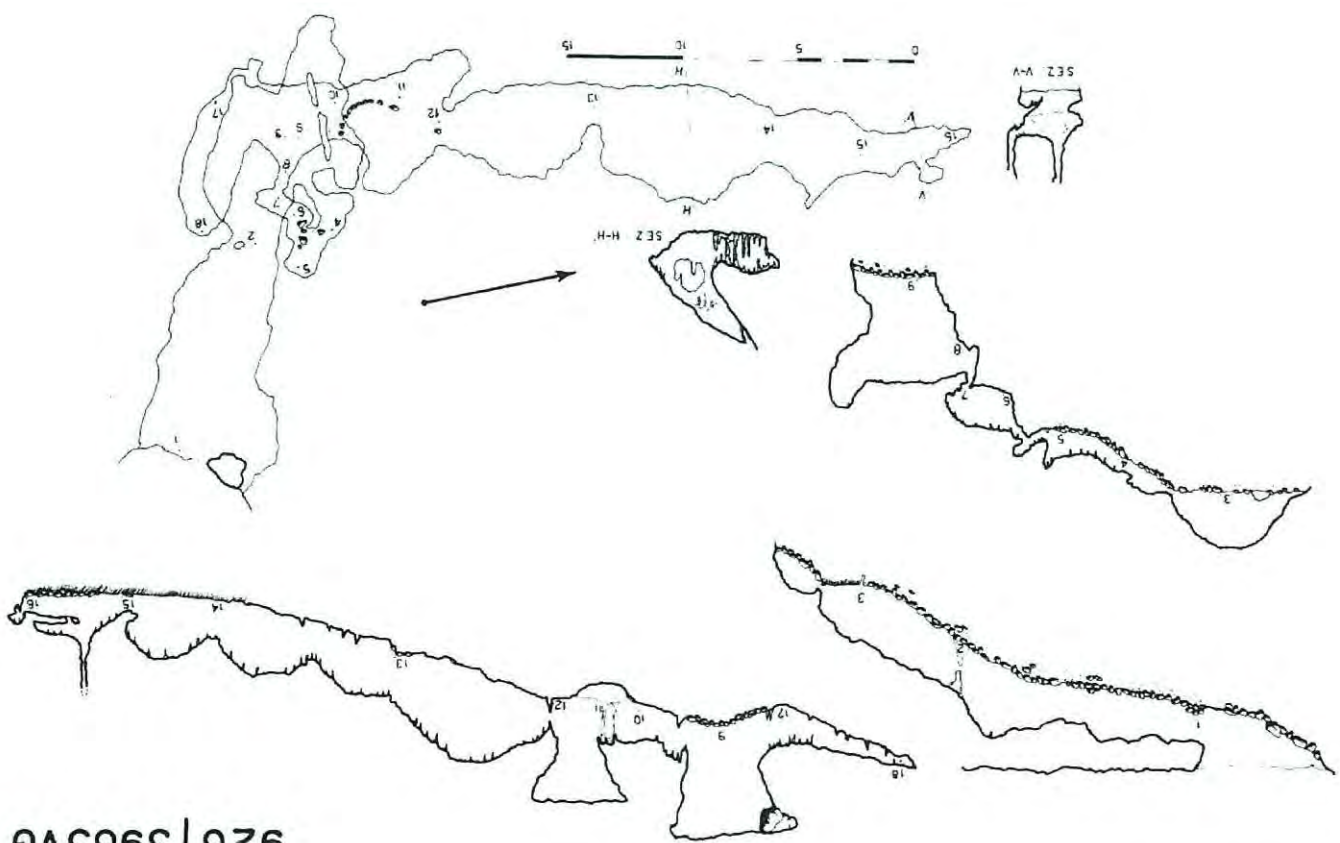
Tipo rilievo: Primo rilievo
Data rilievo: 02-11-1957

Marini Dario - Commissione Grotte Eugenio Boegan

- Note tipologiche - Idrologia
Stato della cavità: Fossile

Duda Sergio - Commissione Grotte Eugenio Boegan





926 | 3965V6

Tipo file: Primo rilievo

Tipo rilievo: Completo

- Rilievi





Denominazione: Grotta nel Bosco Fornace - N.Cat.Reg. 943

- Altre denominazioni

Grotta presso il Bersaglio

- Numeri catastali

N° Catasto regionale: 943

Zona catasto storico: VG

N° catasto storico: 3964

- Ingressi - Posizione amministrativa

Nome ingresso: Ingresso 1

Nazione: Italia

Regione: Friuli-Venezia Giulia

Zona: Venezia Giulia

Provincia: Trieste

Comune: Trieste

Area Geografica: Carso Triestino

- Ingressi - Coordinate

Relativo all'ingresso: Ingresso 1

Tipo di coordinate: Metriche Gauss-Boaga - Fuso Est

Latitudine: 5.063.197,0

Longitudine: 2.420.406,0

Latitudine Gauss-Boaga: 5063197

Longitudine Gauss-Boaga: 2420406

Latitudine WGS-84: 45° 42' 53,8393" (45.71495535)

Longitudine WGS-84: 13° 43' 12,9682" (13.72026895)

Carta CTR 1:5.000: Prosecco - 110052

Metodo/procedimento usato: GRAFICO -> Riconoscimento su carta

Tipo carta: 1:5.000

Data esecuzione:

Quota altimetrica ingresso: 247

Metodo determinazione quota altimetrica d'ingresso:

Affidabilità della posizione: Corretto
Affidabilità quota d'ingresso: Corretto

- Ingressi - Descrizione

Relativo all'ingresso: Ingresso 1
Ingresso principale: Sì
Tipo ingresso: Pozzo
Profondità pozzo accesso: 8

- Caratteristiche della cavità

Sviluppo planimetrico: 26
Dislivello negativo: 17.5
Dislivello totale: 17.5
Quota fondo: 229.5
Andamento della cavità: Orizzontale e verticale

- Rami/Pozzi

- Rami
Principale
- Pozzi
- Pozzo - 2.00 - -

- Descrizione

Breve descrizione del percorso di accesso: Nonostante la descrizione del percorso sotto riportata la grotta risulta difficilmente rintracciabile. Prendendo la strada che conduce al Bosco Fornace partendo da Prosecco, dopo circa 1550m di percorso si giunge all'ex tiro a segno austriaco, caratterizzato da due cumuli detritici, in parte coperti da vegetazione, che fungevano da paraproteggi; partendo dal primo di questi e inoltrandosi nel boschetto a destra della strada per circa 40m, si giunge allo stretto imbocco della cavità.

Descrizione dei vani interni della cavità: è formata da brevi vani concrezionati, collegati da passaggi alquanto malagevoli.

- Rilievo

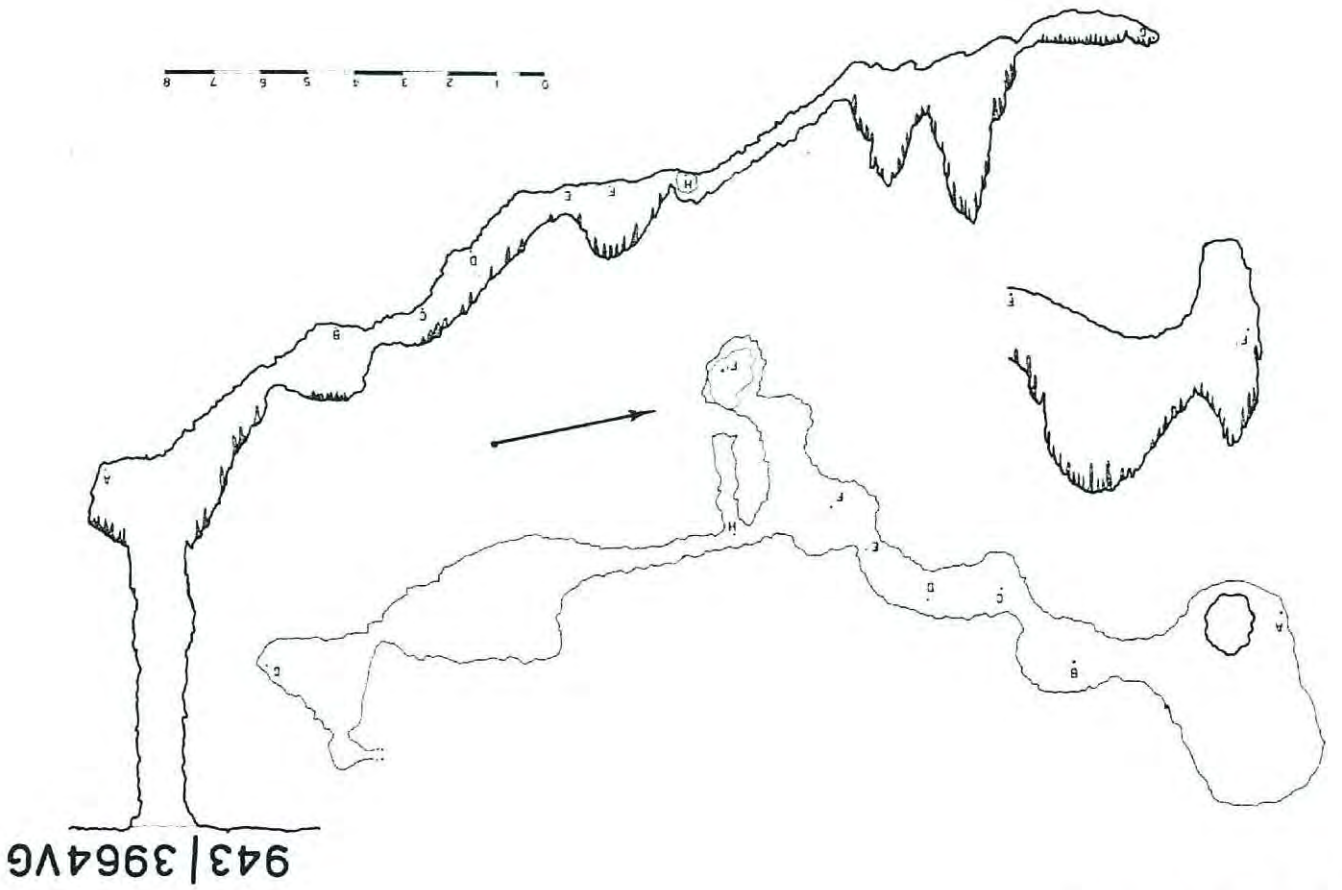
Tipo rilievo: Primo rilievo

- Note tipologiche - Idrologia
Stato della cavità: Fossile

Kozel Adalberto - Commissione Grotte Eugenio Boegan

Data rilievo: 02-02-1958





Tipo file: Primo rilievo

Tipo rilievo: Completo

- Rilievi



Denominazione: Grotta Priamo - N.Cat.Reg. 947

- Altre denominazioni

Caverna di Prosecco
Grotta della Mandibola
Grotta Preistorica di Prosecco
Jama pod Kravjakom

- Numeri catastali

N° Catasto regionale: 947
Zona catasto storico: VG
N° catasto storico: 3869

- Ingressi - Posizione amministrativa

Nome ingresso: Ingresso 1
Nazione: Italia

Regione: Friuli-Venezia Giulia

Zona: Venezia Giulia

Provincia: Trieste

Comune: Trieste

Area Geografica: Carso Triestino

- Ingressi - Coordinate

Relativo all'ingresso: Ingresso 1

Tipo di coordinate: Metriche Gauss-Boaga - Fuso Est

Latitudine: 5.063.132,0

Longitudine: 2.420.433,0

Latitudine Gauss-Boaga: 5063132

Longitudine Gauss-Boaga: 2420433

Latitudine WGS-84: 45° 42' 51,7476" (45.71437433)

Longitudine WGS-84: 13° 43' 14,2648" (13.7206291)

Carta CTR 1:5.000: Prosecco - 110052

Metodo/procedimento usato: GRAFICO -> Riconoscimento su carta

Tipo carta: 1:5.000

Breve descrizione del percorso di accesso: La grotta si apre 14m a sinistra del sentiero che da Prosecco conduce al Monte San Primo (segnavie n.6), 400m dopo il bivio dell'osteria.

Descrizione dei vani interni della cavità: Nota da molto tempo, questa cavità durante la guerra è stata oggetto di notevoli lavori per adattarla a ricovero militare ed ha una certa importanza per il ritrovamento, in un profondo scavo effettuato a ridosso della parete terminale, di una mandibola umana la cui datazione è però incerta. Alla fine di questo avvallamento, invaso da cespugli spinosi, alcuni gradini in pietra conducono ad una trincea che, fiancheggiando la parete Sud della dolina, conduce ad un basso passaggio, lungo un paio di metri, che sbocca nel vestibolo della grotta (punti 4, 5, 6 nel rilievo). Da qui la caverna, che è forata da un'ampia finestra la quale costituisce l'ingresso principale della cavità (punto 6), prosegue in direzione SW, con una larghezza di 2 - 3m ed un'uguale altezza, in leggera discesa; nella prima parte la volta è forata da un paio di cammini ciechi che sembrano seguire l'inclinazione degli strati. Scendendo, due brevi concamerazioni in salita si aprono sulla destra: la prima - in salita accentuata - è di origine naturale e segue anch'essa l'inclinazione degli strati, è concrezionata ed è molto vicina alla superficie; la seconda, più piccola è in leggera salita ed è in buona parte artificiale. Di fronte a questa, sul lato opposto della galleria (punti 12 e 13) si apre una vasta nicchia, anch'essa in buona parte artificiale; la parete che prosegue verso l'esterno (punti 13, 7 e 6) è interessata da crolli concrezionati, nicchie e fessurazioni varie. La parte finale della grotta è costituita da una camera quasi del tutto artificiale (punti 3 e 10) (vi si notano ancora i fori delle mine fattevi esplodere, e la volta e le pareti sono fortemente anneriti) dal

- Descrizione

Andamento della cavità: Suborizzontale
 Vincolo paesaggistico: Segnalata alla Regione per futura tutela

- Caratteristiche della cavità

Sviluppo planimetrico: 21
 Dislivello negativo: 8
 Dislivello totale: 8
 Quota fondo: 239

- Ingressi - Descrizione

Ingresso principale: Sì
 Relativo all'ingresso: Ingresso 1

Data esecuzione:
 Quota altimetrica ingresso: 247
 Metodo determinazione quota altimetrica d'ingresso:
 Affidabilità della posizione: Corretto
 Affidabilità quota d'ingresso: Corretto

suolo in leggera discesa e sormontata da un camino che presenta le stesse caratteristiche di quelli segnalati nella prima parte della cavità. Un pertugio, largo un braccio, sembra scendere ancora per qualche centimetro (punto 9) fra roccia e materiale incoerente; una leggera corrente d'aria, la cui provenienza non è stata accertata, rinfresca un po' l'ambiente. NOTA: cavità pulita dal Gruppo Speleologico San Giusto

- Rilievo

Tipo rilievo: Primo rilievo

Data rilievo: 28-11-1958

Kozel Adalberto - Commissione Grotte Eugenio Boegan

Tipo rilievo: Aggiornamento rilievo

Data rilievo: 09-07-1981

Guidi Pino - Commissione Grotte Eugenio Boegan

- Note tipologiche - Idrologia

Stato della cavità: Fossile

- Note tipologiche - Prosecuzioni

Prosecuzioni: Prosecuzioni inaccessibili

- Note tipologiche - Altro

Circolazione aria:

Inquinamento / presenza rifiuti: Bonificata da Gruppo Speleo

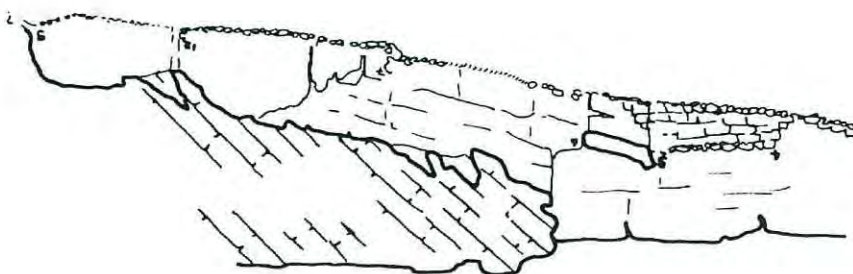
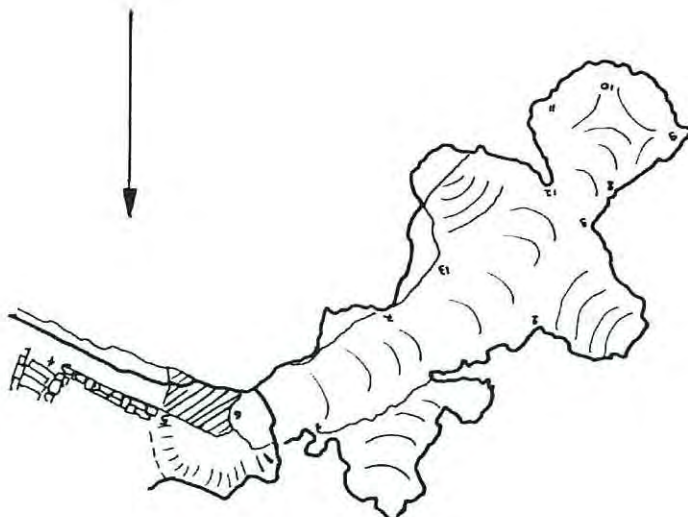
Cavità parzialmente artificiale: SI

Note parziali. artificiale: P.ART: parzialmente artificiale

Grotta di guerra: SI

Note grotta di guerra: GROTGUER: grotta con adattamenti eseguiti durante la 1°/o 2° guerra mondiale





947/3869 VG

Tipo file: Primo rilievo

Tipo rilievo: Completo

- Rilievi



Denominazione: Grotta presso l'Abisso del Colle S. Primo - N.Cat.Reg. 967

- Numeri catastali

N° Catasto regionale: 967
Zona catasto storico: VG
N° catasto storico: 4160

- Ingressi - Posizione amministrativa

Nome ingresso: Ingresso 1
Nazione: Italia

Regione: Friuli-Venezia Giulia

Zona: Venezia Giulia

Provincia: Trieste

Comune: Sgonico

Area Geografica: Carso Triestino

- Ingressi - Coordinate

Relativo all'ingresso: Ingresso 1

Tipo di coordinate: Metriche Gauss-Boaga - Fuso Est

Latitudine: 5.064.025,0000

Longitudine: 2.419.790,0000

Latitudine Gauss-Boaga: 5064025

Longitudine Gauss-Boaga: 2419790

Latitudine WGS-84: 45° 43' 20,3418" (45.72231717)

Longitudine WGS-84: 13° 42' 43,867" (13.71218528)

Carta CTR 1:5.000: Prosecco - 110052

Metodo/procedimento usato: GRAFICO -> Riconoscimento su carta

Tipo carta: 1:5.000

Data esecuzione:

Quota altimetrica ingresso: 253

Metodo determinazione quota altimetrica d'ingresso:

- Ingressi - Descrizione



Relativo all'ingresso: Ingresso 1
 Ingresso principale: Sì
 Tipo ingresso: Pozzo
 Profondità pozzo accesso: 6.5

- Caratteristiche della cavità

Sviluppo planimetrico: 24.5
 Dislivello negativo: 11
 Dislivello totale: 11
 Quota fondo: 242
 Andamento della cavità: Orizzontale e verticale

- Descrizione

Breve descrizione del percorso di accesso: La grotta si apre nella pineta del Monte San Primo ed è difficile individuarla essendo l'imbocco mascherato da arbusti e piante che crescono fin sul fondo del pozzo d'accesso. Pochi metri a Sud dell'ingresso si apre una grande dolina, mentre a settentrione, non molto distante, si trova l'Abisso del Colle S. Primo (126/160VG).
 Descrizione dei vani interni della cavità: Alla base del pozzo d'accesso si dipartono due brevi diramazioni, nelle quali le pareti si presentano nude e modellate da un'antica attività idrica. La cavità è interessante per il ritrovamento, tra i sassi del cono detritico, di una grande quantità di cocci di epoca romana, appartenenti a grandi orci atti a contenere dei liquidi. La presenza di tali resti fittili potrebbe derivare dal fatto che la grotta venne probabilmente adibita a deposito di bevande ad uso di qualche guarnigione accampata nelle vicinanze. Anche nell'Abisso del Colle S. Primo i primi esploratori rinvennero dei cocci romani.

- Rilievo

Tipo rilievo: Primo rilievo
 Data rilievo: 23-08-1958

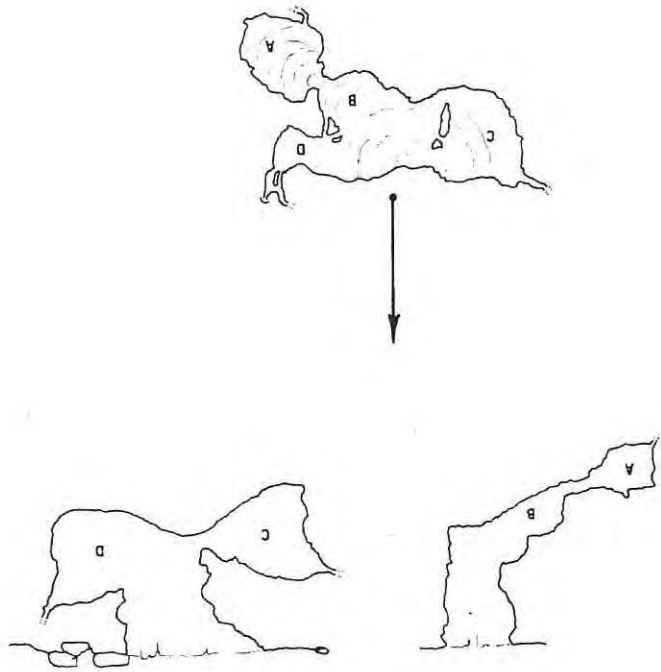
Tomèi Gianni - Commissione Grotte Eugenio Boegan

- Note tipologiche - Idrologia

Stato della cavità: Fossile

- Note tipologiche - Altro

Grotta di probabile interesse archeol. o paleontologico: Grotta di probabile interesse archeol. o paleontologico:



967/4160VG

- Rilievi!
Tipo rilievo: Completo
Tipo file: Primo rilievo





Denominazione: Grotta sopra Grignano - N.Cat.Reg. 968

- Numeri catastali

N° Catasto regionale: 968
Zona catasto storico: VG
N° catasto storico: 3977

- Ingressi - Posizione amministrativa

Nome ingresso: Ingresso 1
Nazione: Italia
Regione: Friuli-Venezia Giulia
Zona: Venezia Giulia
Provincia: Trieste
Comune: Trieste
Area Geografica: Carso Triestino

- Ingressi - Coordinate

Relativo all'ingresso: Ingresso 1
Tipo di coordinate: Metriche Gauss-Boaga - Fuso Est
Latitudine: 5.062.999,0
Longitudine: 2.420.227,0
Latitudine Gauss-Boaga: 5062999
Longitudine Gauss-Boaga: 2420227
Latitudine WGS-84: 45° 42' 47,3325" (45.71314791)
Longitudine WGS-84: 13° 43' 4,8373" (13.71801035)
Carta CTR 1:5.000: Prosecco - 110052
Metodo/procedimento usato: GRAFICO -> Riconoscimento su carta
Tipo carta: 1:5.000
Data esecuzione:
Quota altimetrica ingresso: 228
Metodo determinazione quota altimetrica d'ingresso:

- Ingressi - Descrizione

Relativo all'ingresso: Ingresso 1
 Ingresso principale: Sì
 Tipo ingresso: Pozzetto
 Profondità pozzo accesso: 3

- Caratteristiche della cavità

Sviluppo planimetrico: 32.5
 Dislivello negativo: 14
 Dislivello totale: 14
 Quota fondo: 214

Andamento della cavità: Orizzontale e verticale

- Rami/Pozzi

- Rami
 Principale
 - Pozzi
 - Pozzo - - 4.00 - -

- Descrizione

Breve descrizione del percorso di accesso: La grotta è una delle poche che si aprono al di sotto del ciglione dell'altipiano carsico (ciglione dei Vena); il suo ingresso è sub-circolare e si apre in una piccola parete rocciosa.

Descrizione dei vani interni della cavità: Uno scivolo molto ripido porta in una vasta caverna, la cui parete NE, coperta da un'enorme colata, si innalza nel buio. Seguendo verso sinistra il pendio detritico si giunge ad un breve cunicolo, alla fine del quale vi è un salto di pochi metri con tozze stalagmiti che facilitano la discesa; qui una lingua di sfasciume minuto sale in un vano di forma allungata che probabilmente giunge a poca distanza dalla superficie. La grotta nella sua prima parte ha un aspetto molto suggestivo. La luce che penetra dall'ingresso crea strani effetti sulle concrezioni verdastre e muscose che fiancheggiano il primo scivolo, mentre il resto della caverna è immerso nella penombra.

- Rilievo

Tipo rilievo: Primo rilievo

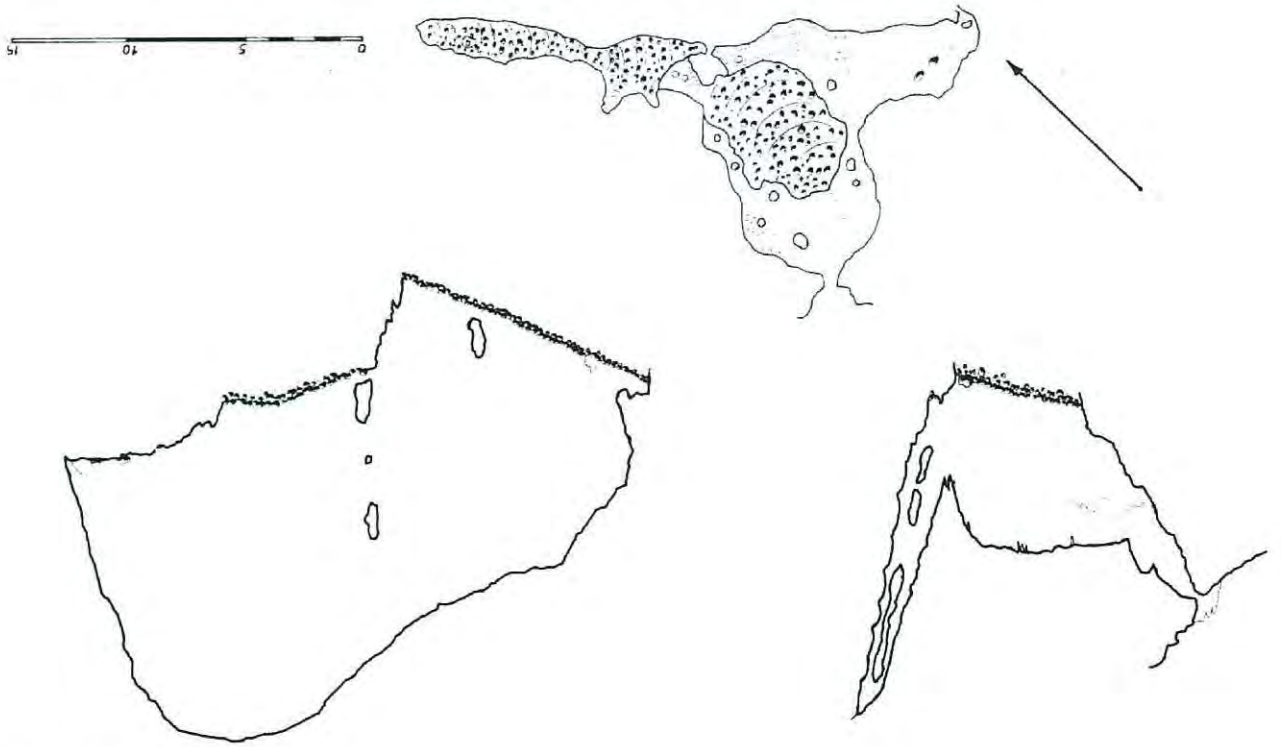
Data rilievo: 04-09-1958

Marini Dario - Commissione Grotte Eugenio Boegan

- Note tipologiche - Idrologia
Stato della cavità: Fossile

Filippi/Filippas Luciano - Commissione Grotte Eugenio Boegan





968 | 3977VG

Tipo rilievo: Completo
Tipo file: Primo rilievo

- Rilievi



Denominazione: Grotta a S del Monte Gurca - N.Cat.Reg. 978

- Altre denominazioni!

Grotta del Fango

- Numeri catastali

N° Catasto regionale: 978

Zona catasto storico: VG

N° catasto storico: 4191

- Ingressi - Posizione amministrativa

Nome ingresso: Ingresso 1

Nazione: Italia

Regione: Friuli-Venezia Giulia

Zona: Venezia Giulia

Provincia: Trieste

Comune: Trieste

Area Geografica: Carso Triestino

- Ingressi - Coordinate

Relativo all'ingresso: Ingresso 1

Tipo di coordinate: Metriche Gauss-Boaga - Fuso Est

Latitudine: 5.059.895,0

Longitudine: 2.423.272,0

Latitudine Gauss-Boaga: 5059895

Longitudine Gauss-Boaga: 2423272

Latitudine WGS-84: 45° 41' 8,3336" (45.68564822)

Longitudine WGS-84: 13° 45' 27,8692" (13.75774145)

Carta CTR 1:5.000: Barcola - 110104

Metodo/procedimento usato: GRAFICO -> Riconoscimento su carta

Tipo carta: 1:5.000

Data esecuzione:

Quota altimetrica ingresso: 117

Metodo determinazione quota altimetrica d'ingresso:

Breve descrizione del percorso di accesso: L'ingresso della cavità si apre alla base di una parete di roccia nel canalone che scende dal Santorio di Opicina verso la strada del Friuli, nel punto di contatto tra la roccia calcarea ed il flysch.

Descrizione dei vani interni della cavità: Il pozzo sprofonda per 9m dando accesso ad una caverna dalla quale si dipartono due continuazioni, nel ramo rivolto ad Est dopo una facile arrampicata ed il superamento di una strettoia si accede ad una caverna da cui un basso passaggio conduce ad una ulteriore cavernetta dove questo ramo ha termine. Il ramo che si dirige verso Ovest discende con un cunicolo interrotto da due salti costituiti da dei puntelli artificiali fino a giungere ad un salto di quasi 4m che conduce ad uno slargo della galleria ove la grotta, con un pozzo profondo 15m, dopo il suo stretto ingresso assume vaste dimensioni. Il fondo di questo pozzo è costituito da un vero e proprio lago di fango, attraversato questo si giunge ad un modesto rialzo a fianco di una tozza formazione calcifica dopo pochi metri ci si trova di fronte ad un pozzetto di circa 4m il cui fondo costituito da

- Descrizione

- Pozzo - 14.00 - -
- Pozzo - 15.00 - -
- Pozzi
- Principale
- Rami

- Rami/Pozzi

Vincolo paesaggistico: Segnalata alla Regione per futura tutela

Andamento della cavità: Orizzontale e verticale

Quota fondo: 81

Dislivello totale: 36

Dislivello negativo: 36

Sviluppo planimetrico: 50

- Caratteristiche della cavità

Accessibilità: Previa richiesta chiavi

Profondità pozzo accesso: 9

Tipo ingresso: Pozzo

Ingresso principale: Sì

Relativo all'ingresso: Ingresso 1

- Ingressi - Descrizione

argilla segna il punto più profondo della cavità; qui è possibile osservare le formazioni a forma di "abeti di argilla", caratteristica dei suoi argillosi temporaneamente sommersi. Sul pozzetto di 15m, con una traversata in artificiale è raggiungibile una finestra dove ha inizio una galleria ascendente che dopo una quindicina di metri si chiude con una fessura impraticabile. Dalla galleria in cui si apre il pozzo di 15m si prosegue fino ad una strettoia che dà accesso ad un malagevole pozzo di circa 14m sul fondo del quale una fessura impraticabile costituisce il punto terminale del ramo. Trovandosi al margine tra calcare e flysch questa cavità fa da collettore alle perdite del torrentello che scorre nei periodi di forti precipitazioni nel canalone soprastante, e pertanto in tali periodi il pozzetto di 14m viene totalmente invaso dall'acqua, ed il fondo del pozzo soprastante forma un ulteriore bacino della profondità media di circa un metro, mentre nel pozzo di 14m il riempimento dell'acqua meteorica raggiunge anche i 6m di altezza. La cavità da lungo tempo conosciuta alla gente del luogo, secondo dicerie popolari, doveva continuare fino a Prosecco, fu rilevata nel 1958 anche se era già precedentemente oggetto di esplorazioni da parte di svariati gruppi grotte. Dal 1979 l'ingresso della cavità è protetto da una botola installata dal REST per intraprendervi degli studi.

- Rilievo

Tipo rilievo: Aggiornamento rilievo

Data rilievo: 31-08-1983

Cuschie Gianfranco - Raggrupp. Escurs. Spel. Triestini

Tipo rilievo: Primo rilievo

Data rilievo: 02-10-1958

Cecchini Aldo - Società Adriatica di Speleologia

- Note tipologiche - Idrologia

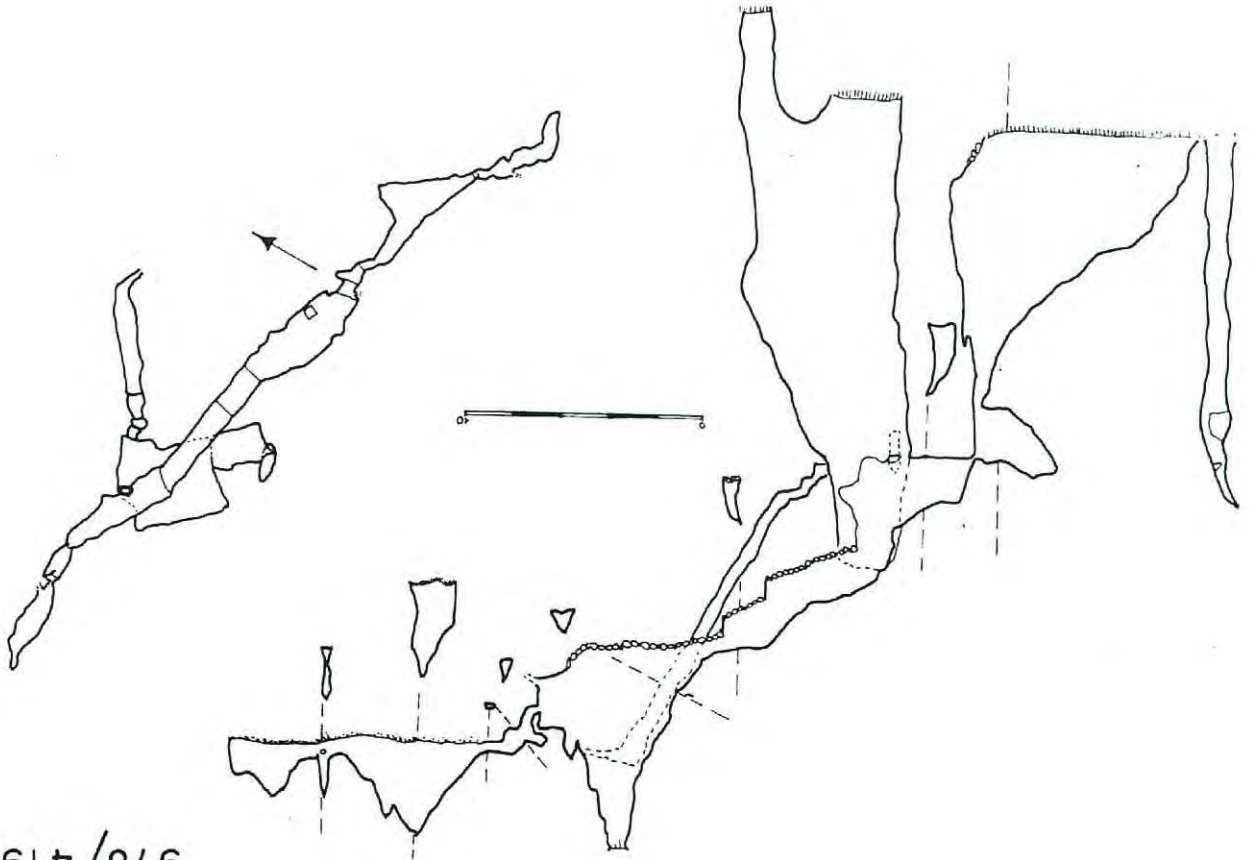
Stato della cavità: Fossile

Inghittitoio: Sì, attività non definita

- Note tipologiche - Prosecuzioni

Prosecuzioni: Prosecuzioni inaccessibili





978/4191V6

Tipo rilievo: Completo
Tipo file: Primo rilievo

- Rilievi





Denominazione: Pozzetto a W di Bristie - N.Cat.Reg. 1031

- Numeri catastali

N° Catasto regionale: 1031
Zona catasto storico: VG
N° catasto storico: 4192

- Ingressi - Posizione amministrativa

Nome ingresso: Ingresso 1
Nazione: Italia

Regione: Friuli-Venezia Giulia

Zona: Venezia Giulia

Provincia: Trieste

Comune: Sgonico

Area Geografica: Carso Triestino

- Ingressi - Coordinate

Relativo all'ingresso: Ingresso 1

Tipo di coordinate: Metriche Gauss-Boaga - Fuso Est

Latitudine: 5.066.719,0

Longitudine: 2.419.271,0

Latitudine Gauss-Boaga: 5066719

Longitudine Gauss-Boaga: 2419271

Latitudine WGS-84: 45° 44' 47,34" (45.74648333)

Longitudine WGS-84: 13° 42' 17,8489" (13.70495804)

Carta CTR 1:5.000: Santa Croce di Trieste - 110054

Metodo/procedimento usato: GRAFICO -> Riconoscimento su carta

Tipo carta: 1:5.000

Data esecuzione:

Quota altimetrica ingresso: 205

Metodo determinazione quota altimetrica d'ingresso:

Affidabilità quota d'ingresso: Corretto

Stato della cavità: Fossile

- Note tipologiche - Idrologia

Turco Armando - Società Adriatica di Speleologia

Rigo Duilio - Società Adriatica di Speleologia

Data rilievo: 01-05-1959

Tipo rilievo: Primo rilievo

- Rilievo

Descrizione dei vani interni della cavità: Breve pozzo dall'ingresso chiuso da alcuni massi.

- Descrizione

- Pozzo - 3.00 - -

- Pozzi

Principale

- Rami

- Rami/Pozzi

Andamento della cavità: Verticale

Quota fondo: 201

Dislivello totale: 4

Dislivello negativo: 4

Sviluppo planimetrico: 3

- Caratteristiche della cavità

Limitazioni all'ingresso: Massi

Profondità pozzo accesso: 1.5

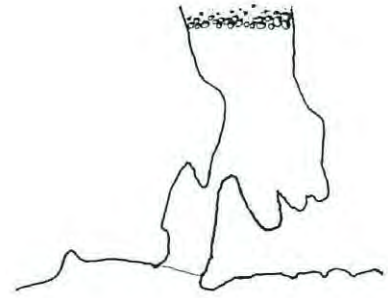
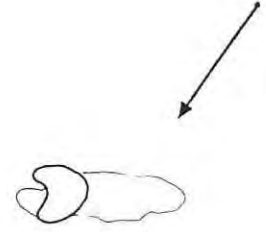
Tipo ingresso: Pozzetto

Ingresso principale: Sì

Relativo all'ingresso: Ingresso 1

- Ingressi - Descrizione





1031/4192 VG

Tipo file: Primo rilievo

Tipo rilievo: Completo

- Rilievi!

Denominazione: Pozzo 1° a SE della Stazione di Aurisina - N.Cat.Reg. 1036

- Numeri catastali

N° Catasto regionale: 1036
Zona catasto storico: VG
N° catasto storico: 4120

- Ingressi - Posizione amministrativa

Nome ingresso: Ingresso 1
Nazione: Italia

Regione: Friuli-Venezia Giulia
Zona: Venezia Giulia

Provincia: Trieste
Comune: Duino-Aurisina

Area Geografica: Carso Triestino

- Ingressi - Coordinate

Relativo all'ingresso: Ingresso 1

Tipo di coordinate: Metriche Gauss-Boaga - Fuso Est
Latitudine: 5.066.241,0
Longitudine: 2.418.874,0

Latitudine Gauss-Boaga: 5066241

Longitudine Gauss-Boaga: 2418874

Latitudine WGS-84: 45° 44' 31,6473" (45.74212426)

Longitudine WGS-84: 13° 41' 59,8394" (13.69995539)

Carta CTR 1:5.000: Santa Croce di Trieste - 110054

Metodo/procedimento usato: GRAFICO -> Riconoscimento su carta

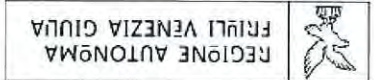
Tipo carta: 1:5.000

Data esecuzione:

Quota altimetrica ingresso: 148

Metodo determinazione quota altimetrica d'ingresso:

- Ingressi - Descrizione



Relativo all'ingresso: Ingresso 1
Ingresso principale: Sì
Tipo ingresso: Pozzo
Profondità pozzo accesso: 8

- Caratteristiche della cavità

Sviluppo planimetrico: 11
Dislivello negativo: 8,5
Dislivello totale: 8,5
Quota fondo: 139,5

Andamento della cavità: Orizzontale e verticale

- Descrizione

Breve descrizione del percorso di accesso: Seguendo la strada che da Aurisina Stazione porta a Opicina, dopo circa 1600m sul lato destro della stessa si trova un'ampia dolina: sul lato Sud a metà costa della stessa si trova l'ingresso della grotta, il quale dista una trentina di metri dall'ingresso del Pozzo II a Sud-Est della Stazione di Aurisina (1036/4121VG).

Descrizione dei vani interni della cavità: Un ponte naturale divide in due l'ingresso, ma solo una delle due aperture è accessibile; sul fondo della cavità, cosparso di materiale detritico, le pareti sono interrotte da una nicchia concrezionata e da un cammino.

- Rilievo

Tipo rilievo: Primo rilievo
Data rilievo: 15-05-1959

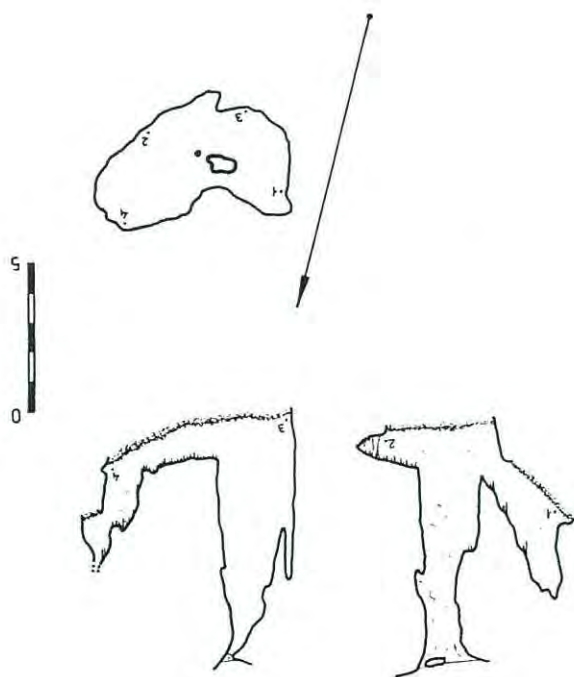
Bone Natale - Commissione Grotte Eugenio Boegan

- Note tipologiche - Idrologia

Stato della cavità: Fossile

- Rilievi

Tipo rilievo: Completo
Tipo file: Primo rilievo



1036/4120V6



Denominazione: Pozzo 2° a SE della Stazione di Aurisina - N.Cat.Reg. 1037

- Numeri catastali

N° Catasto regionale: 1037
Zona catasto storico: VG
N° catasto storico: 4121

- Ingressi - Posizione amministrativa

Nome ingresso: Ingresso 1
Nazione: Italia
Regione: Friuli-Venezia Giulia
Zona: Venezia Giulia
Provincia: Trieste
Comune: Duino-Aurisina
Area Geografica: Carso Triestino

- Ingressi - Coordinate

Relativo all'ingresso: Ingresso 1
Tipo di coordinate: Metriche Gauss-Boaga - Fuso Est
Latitudine: 5.066.232,0
Longitudine: 2.418.852,0
Latitudine Gauss-Boaga: 5066232
Longitudine Gauss-Boaga: 2418852
Latitudine WGS-84: 45° 44' 31,3442" (45.74204006)
Longitudine WGS-84: 13° 41' 58,8283" (13.69967454)
Carta CTR 1:5.000: Santa Croce di Trieste - 110054
Metodo/procedimento usato: GRAFICO -> Riconoscimento su carta
Tipo carta: 1:5.000
Data esecuzione:
Quota altimetrica ingresso: 155
Metodo determinazione quota altimetrica d'ingresso:

- Ingressi - Descrizione



Relativo all'ingresso: Ingresso 1
 Ingresso principale: Sì
 Tipo ingresso: Pozzo
 Profondità pozzo accesso: 6

- Caratteristiche della cavità

Sviluppo planimetrico: 2.5
 Dislivello negativo: 6.5
 Dislivello totale: 6.5
 Quota fondo: 148.5
 Andamento della cavità: Verticale

- Descrizione

Breve descrizione del percorso di accesso: Seguendo la strada ferrata che da Aurisina Stazione porta a Opicina, dopo circa 1600m sul lato destro della stessa si trova un'ampia dolina: sul lato Sud della stessa, circa a tre quarti di costa si apre l'ingresso della cavità, distante una trentina di metri dal Pozzo I a Sud-Est di Aurisina (1036/4120VG).
 Descrizione dei vani interni della cavità: L'entrata è divisa da un ponte naturale, ma solo uno dei due passaggi risultanti è praticabile nonostante sia comunque piuttosto stretto. Il pozzo ha il fondo detritico e leggermente inclinato nel quale si apre una fessura impraticabile.

- Rilievo

Tipo rilievo: Primo rilievo
 Data rilievo: 15-05-1959

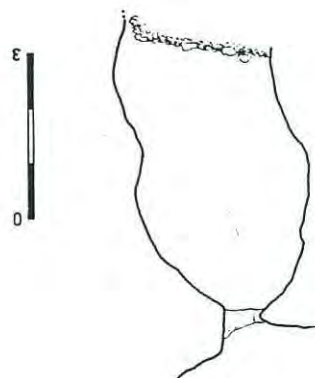
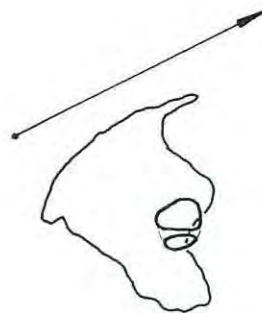
Bone Natale - Commissione Grotte Eugenio Boegan

- Note tipologiche - Idrologia

Stato della cavità: Fossile

- Rilievi

Tipo rilievo: Completo
 Tipo file: Primo rilievo



1037/4121 VG



Denominazione: Abisso dei due Cercatori - N.Cat.Reg. 1038

- Numeri catastali

N° Catasto regionale: 1038
 Zona catasto storico: VG
 N° catasto storico: 3895
 Numero pratica: R05/0168

- Ingressi - Posizione amministrativa

Nome ingresso: Ingresso 1
 Nazione: Italia

Regione: Friuli-Venezia Giulia

Zona: Venezia Giulia

Provincia: Trieste

Comune: Sgonico

Area Geografica: Carso Triestino

- Ingressi - Coordinate

Relativo all'ingresso: Ingresso 1

Tipo di coordinate: Metriche Gauss-Boaga - Fuso Est

Latitudine: 5.065.135,0

Longitudine: 2.419.666,5

Latitudine Gauss-Boaga: 5065135

Longitudine Gauss-Boaga: 2419666,5

Latitudine WGS-84: 45° 43' 56,2348" (45.73228744)

Longitudine WGS-84: 13° 42' 37,3287" (13.71036907)

Carta CTR 1:5.000: Sgonico - 110051

Metodo/procedimento usato: STRUMENTALE -> GPS

Data esecuzione:

Quota altimetrica ingresso: 200

Affidabilità della posizione: 5° gruppo riposizionamento regionale GPS (2006)

- Ingressi - Descrizione

- Pozzo - 3.00 - -
- Pozzo - 8.00 - -
- Pozzo - 18.00 - -
- Pozzo - 4.00 - -
- Pozzo - 16.00 - -
- Pozzo - 30.00 - -
- Pozzo - 4.00 - -
- Pozzo - 6.00 - -
- Pozzo - 7.00 - -
- Pozzo - 17.00 - -
- Pozzo - 4.00 - -
- Pozzi
- Principale
- Rami
- Rami/Pozzi**

- Caratteristiche della cavita'
Sviluppo planimetrico: 27
Dislivello negativo: 93
Dislivello totale: 93
Quota fondo: 107
Andamento della cavità: Verticale

- Autori della posizione
Mikolic Umberto - Commissione Grotte Eugenio Boegan
Grillo Barbara - Riposizionamento Regionale

Relativo all'ingresso: Ingresso 1
Ingresso principale: Sì
Tipo ingresso: Pozzetto
Profondità pozzo accesso: 3
Stato ingresso: Parzialmente ostruito



Stato della cavità: Fossile

- Note tipologiche - Idrologia

Filippi/Filipas Luciano - Commissione Grotte Eugenio Boegan

Marini Dario - Commissione Grotte Eugenio Boegan

Data rilievo: 28-05-1959

Tipo rilievo: Primo rilievo

- Rilievo

Breve descrizione del percorso di accesso: La grotta si apre in un prato presso la linea ferroviaria per Opicina.
Descrizione dei vani interni della cavità: La cavità è formata da una successione di pozzi, allineati lungo una estesa frattura e presenta una struttura alquanto complessa per la presenza di ponti naturali, nicchie e salti a fondo cieco. All'inizio e nella parte mediana abbondano le concrezioni di ogni genere, particolarmente ricche dopo la finestra, raggiungibile con un pendolo, che si apre nel pozzo di trenta metri, mentre dopo gli 80m di profondità le pareti sono nude e franose ed infatti ogni eventuale proseguimento dell'abisso è stato ostruito di crolli e da materiale argilloso. Nel 1963 il proprietario del terreno ha gettato nella cavità una grande quantità di pietrame, ed attualmente il primo pozzo di tre metri è del tutto ostruito.


- Descrizione



- Rilievi

Tipo rilievo: Completo
Tipo file: Primo rilievo

1038/3895 VG



Denominazione: Pozzo dei Funghi - N.Cat.Reg. 1108

- Altre denominazioni

Pozzo dei Coleotteri

Pozzo presso Malchina

Jama na Bregah

- Numeri catastali

N° Catasto regionale: 1108

Zona catasto storico: VG

N° catasto storico: 4080

- Ingressi - Posizione amministrativa

Nome ingresso: Ingresso 1

Nazione: Italia

Regione: Friuli-Venezia Giulia

Zona: Venezia Giulia

Provincia: Trieste

Comune: Duino-Aurisina

Area Geografica: Carso Triestino

- Ingressi - Coordinate

Relativo all'ingresso: Ingresso 1

Tipo di coordinate: Metriche Gauss-Boaga - Fuso Est

Latitudine: 5.070.935,0

Longitudine: 2.416.359,0

Latitudine Gauss-Boaga: 5070935

Longitudine Gauss-Boaga: 2416359

Latitudine WGS-84: 45° 47' 2,362" (45.78398944)

Longitudine WGS-84: 13° 39' 59,8662" (13.6666295)

Carta CTR 1:5.000: Precentico - 110014

Metodo/procedimento usato: GRAFICO -> Riconoscimento su carta

Tipo carta: 1:5.000

Data esecuzione:

Quota altimetrica ingresso: 192

Metodo determinazione quota altimetrica d'ingresso:

Affidabilità quota d'ingresso: Corretto

- Ingressi - Descrizione

Relativo all'ingresso: Ingresso 1

Ingresso principale: Sì

Tipo ingresso: Pozzo

Profondità pozzo accesso: 44

- Caratteristiche della cavità

Sviluppo planimetrico: 10.2

Dislivello negativo: 47

Dislivello totale: 47

Quota fondo: 145

Andamento della cavità: Verticale

- Descrizione

Breve descrizione del percorso di accesso: La grotta si apre sul bordo superiore di un'ampia dolina ricca di vegetazione, a 200m ad Est dalla Quota 204 presso Malchina.

Descrizione dei vani interni della cavità: Il pozzo si allarga improvvisamente in direzione Nord subito sotto lo stretto ingresso; le pareti sono completamente ricoperte da colate calciche e sono interrotte da alcune nicchie. I detriti organici in decomposizione presenti sul fondo hanno favorito la riproduzione di insetti simili a coleotteri: in una visita effettuata nel 1967 ne sono stati avvistati addirittura un centinaio e nel 1968 sono stati ritrovati solamente i loro resti. In precedenza (1960) il fondo della grotta era coperto da resti metallici tra i quali fu trovata una granata, raccolta in seguito dal Gruppo Rastrellatori.

- Rilievo

Tipo rilievo: Primo rilievo

Data rilievo: 29-10-1939

Maucci Walter - Società Adriatica di Speleologia

Tipo rilievo: Aggiornamento rilievo

Data rilievo: 06-11-1960

Brena Guido - Gruppo Grotte Carlo Debeljak

Tipo rilievo: Aggiornamento rilievo

Data rilievo: 21-07-1968

Stocker Ugo - Gruppo Speleologico Montalconese

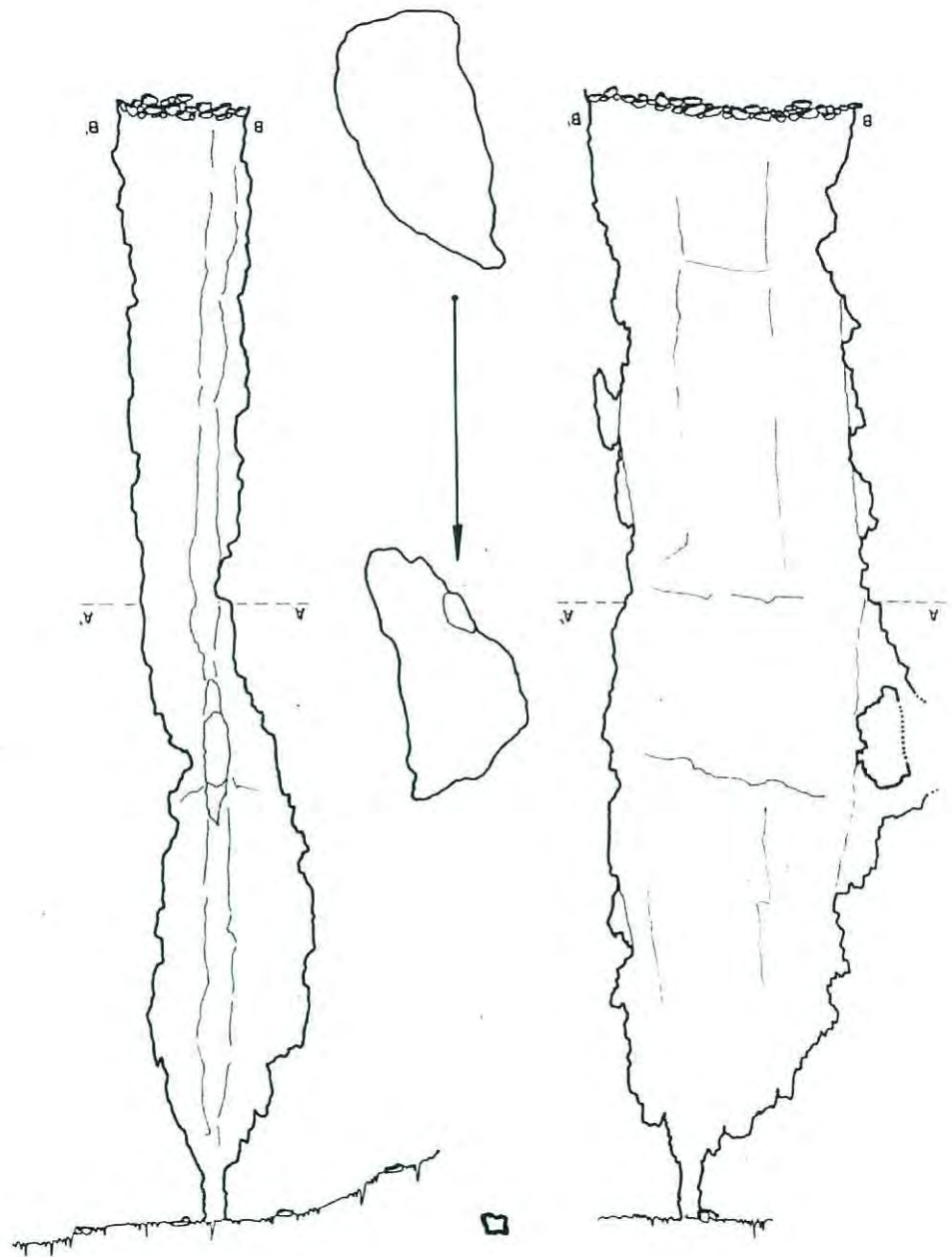
- Note tipologiche - Idrologia

Stato della cavità: Fossile

- Note tipologiche - Prosecuzioni

Prosecuzioni: Segnalate prosecuzioni





1108 / 4080 VG

- Rilievi!
Tipo rilievo: Completo
Tipo file: Primo rilievo



Denominazione: Grotta del Monte S. Paolo - N.Cat.Reg. 1149

- Numeri catastali

N° Catasto regionale: 1149
 Zona catasto storico: VG
 N° catasto storico: 3548

- Ingressi - Posizione amministrativa

Nome ingresso: Ingresso 1
 Nazione: Italia

Regione: Friuli-Venezia Giulia

Zona: Venezia Giulia

Provincia: Trieste

Comune: Trieste

Area Geografica: Carso Triestino

- Ingressi - Coordinate

Relativo all'ingresso: Ingresso 1

Tipo di coordinate: Metriche Gauss-Boaga - Fuso Est

Latitudine: 5.063.437,0000

Longitudine: 2.419.910,0000

Latitudine Gauss-Boaga: 5063437

Longitudine Gauss-Boaga: 2419910

Latitudine WGS-84: 45° 43' 1,3565" (45.71704348)

Longitudine WGS-84: 13° 42' 49,8536" (13.71384821)

Carta CTR 1:5.000: Prosecco - 110052

Metodo/procedimento usato: GRAFICO -> Riconoscimento su carta

Tipo carta: 1:5.000

Data esecuzione:

Quota altimetrica ingresso: 256

Metodo determinazione quota altimetrica d'ingresso:

- Ingressi - Descrizione

Relativo all'ingresso: Ingresso 1
Ingresso principale: Sì

- Caratteristiche della cavità

Sviluppo planimetrico: 132.5
Dislivello negativo: 40.5
Dislivello totale: 40.5
Quota fondo: 215.5
Andamento della cavità: Misto

- Rami/Pozzi

- Rami

Principale

- Pozzi

Pozzo - - 4.00

- Pozzo - 4.00 - -

- Pozzo - - 11.00 - -

- Descrizione

Breve descrizione del percorso di accesso: La fitta pineta che circonda il Monte S. Paolo lascia il posto verso NW ad un vasto spiazzo a ceduì limitato da un muro, al margine del quale, in uno sprofondamento del terreno, si apre l'imboccatura della grotta.

Descrizione dei vani interni della cavità: Questa bella e interessante cavità è composta da una complicatissima serie di vani sovrapposti, separati da frane completamente concrezionate e collegati da stretti passaggi verticali, quasi tutti superabili senza attrezzatura. Il salto iniziale, breve ma strapomibante, porta in una prima sala dal suolo sassoso, alla cui estremità scende un malagevole pozzetto irto di concrezioni appuntite; questo sbocca in un'alta sala riccamente concrezionata, dalla quale, per due vie diverse ed estremamente tortuose, si giunge al fondo della cavità. Gli ambienti della grotta offrono una grande varietà di concrezioni, particolarmente belle in alcuni vani laterali di scomodo accesso; in alcune zone si possono ammirare dei grandi cristalli ed alcune concrezioni ipsofittiche imperfette, mentre sono molto diffuse le concrezioni coralloidi.

- Rilievo

Tipo rilievo: Primo rilievo

Data rilievo: 11-01-1964

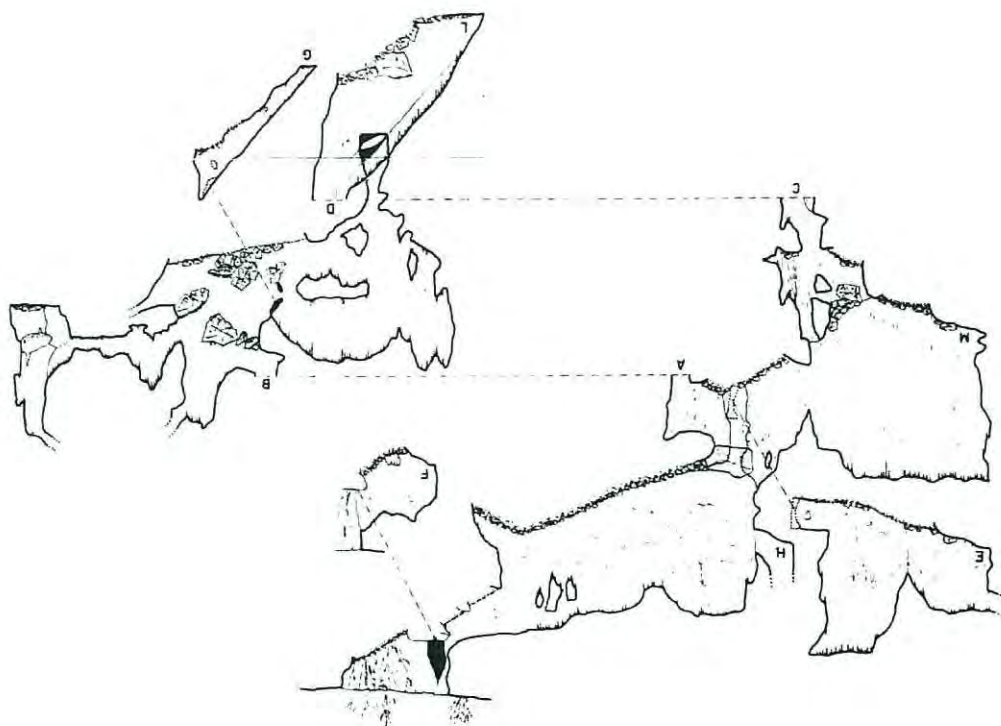
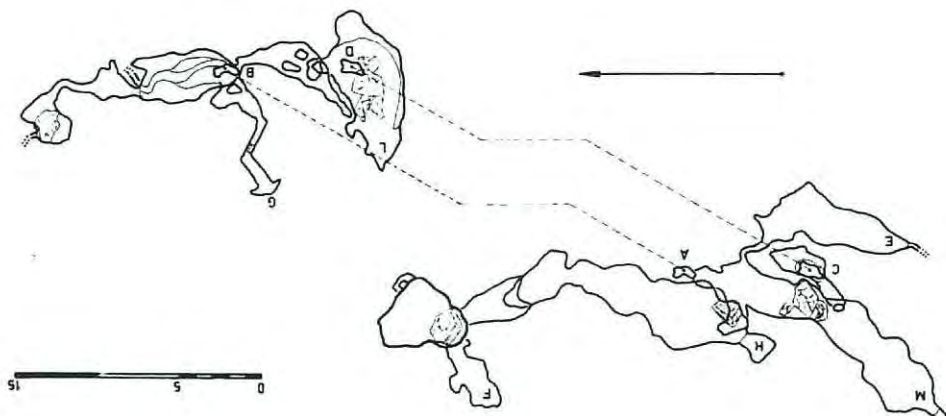
- Gherbaz Mario - Commissione Grotte Eugenio Boegan

Tipo rilievo: Completo
Tipo file: Primo rilievo

- Rilievi

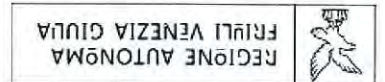
Stato della cavità: Fossile
- Note tipologiche - Idrologia





1149/3548V6





Denominazione: Grotta Adamich - N.Cat.Reg. 1150

- Altre denominazioni!

Pozzo a SW di Precenico inferiore

- Numeri catastali

N° Catasto regionale: 1150

Zona catasto storico: VG

N° catasto storico: 3549

- Ingressi - Posizione amministrativa

Nome ingresso: Ingresso 1

Nazione: Italia

Regione: Friuli-Venezia Giulia

Zona: Venezia Giulia

Provincia: Trieste

Comune: Duino-Aurisina

Area Geografica: Carso Triestino

- Ingressi - Coordinate

Relativo all'ingresso: Ingresso 1

Tipo di coordinate: Metriche Gauss-Boaga - Fuso Est

Latitudine: 5.069.804,0

Longitudine: 2.417.528,0

Latitudine Gauss-Boaga: 5069804

Longitudine Gauss-Boaga: 2417528

Latitudine WGS-84: 45° 46' 26,3526" (45.77398684)

Longitudine WGS-84: 13° 40' 54,8526" (13.6819035)

Carta CTR 1:5.000: San Pelagio - 110013

Metodo/procedimento usato: GRAFICO -> Riconoscimento su carta

Tipo carta: 1:5.000

Data esecuzione:

Quota altimetrica ingresso: 224

Metodo determinazione quota altimetrica d'ingresso:

Stato della cavità: Fossile

- Note tipologiche - Idrologia

Carpi - Commissione Grotte Eugenio Boegan

Data rilievo: 01-01-1961

Tipo rilievo: Primo rilievo

- Rilievo

Descrizione dei vani interni della cavità: L'ostruzione della grotta è stata causata probabilmente dallo spietramento di alcuni terreni vicini ed ha ridotto la cavità, situata in una dolina, ad un insignificante sprofondamento.

- Descrizione

Andamento della cavità: Verticale

Quota fondo: 212

Dislivello totale: 12

Dislivello negativo: 12

Sviluppo planimetrico: 5

- Caratteristiche della cavità

Stato ingresso: Ostruito

Profondità pozzo accesso: 12

Tipo ingresso: Pozzo

Ingresso principale: Sì

Relativo all'ingresso: Ingresso 1

- Ingressi - Descrizione





1150/3549 VG

Tipo file: Primo rilievo

Tipo rilievo: Completo

- Rilievi



Denominazione: Grotta del Monte Grisa - N.Cat.Reg. 1156

- Altre denominazioni

Pozzetto sul Monte Grisa

- Numeri catastali

N° Catasto regionale: 1156

Zona catasto storico: VG

N° catasto storico: 4102

- Ingressi - Posizione amministrativa

Nome ingresso: Ingresso 1

Nazione: Italia

Regione: Friuli-Venezia Giulia

Zona: Venezia Giulia

Provincia: Trieste

Comune: Trieste

Area Geografica: Carso Triestino

- Ingressi - Coordinate

Relativo all'ingresso: Ingresso 1

Tipo di coordinate: Metriche Gauss-Boaga - Fuso Est

Latitudine: 5.060.770,0

Longitudine: 2.422.593,0

Latitudine Gauss-Boaga: 5060770

Longitudine Gauss-Boaga: 2422593

Latitudine WGS-84: 45° 41' 36,3369" (45.69342691)

Longitudine WGS-84: 13° 44' 55,8549" (13.74884859)

Carta CTR 1:5.000: Cedas - 110091

Metodo/procedimento usato: GRAFICO -> Riconoscimento su carta

Tipo carta: 1:5.000

Data esecuzione:

Quota altimetrica ingresso: 330

Metodo determinazione quota altimetrica d'ingresso:

- Ingressi - Descrizione

Relativo all'ingresso: Ingresso 1

Ingresso principale: Sì

Tipo ingresso: Pozzetto

Profondità pozzo accesso: 2

Limitazioni all'ingresso: Interno di un edificio

- Caratteristiche della cavità

Sviluppo planimetrico: 7

Dislivello negativo: 7

Dislivello totale: 7

Quota fondo: 323

Andamento della cavità: Orizzontale e verticale

- Rami/Pozzi

- Rami

Principale

- Pozzi

- Pozzo - - 2.00 - -

- Descrizione

Descrizione dei vani interni della cavità: Questa cavità fu scoperta con lo scavo delle fondamenta del Tempio Mariano, il Santuario di Monte Grisa, e l'impresa che eseguiva il lavoro invitò la Commissione Grotte Eugenio Boegan ad esaminarla, nel timore che la presenza di un vano spazioso potesse pregiudicare la stabilità dell'edificio che doveva sorgere in quel punto. In realtà si tratta di una piccola cavità costituita da due brevi salti, ai quali seguono una cameretta ed un cunicolo, adorni di graziose concrezioni parietali; attualmente sopra la cavità si erge il Santuario di Monte Grisa.

- Rilievo

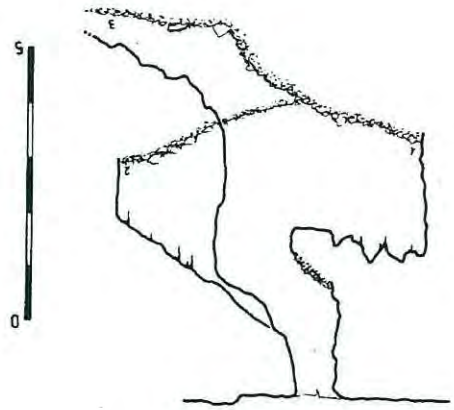
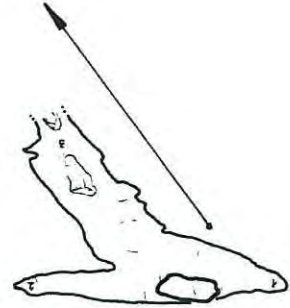
Tipo rilievo: Primo rilievo

Data rilievo: 20-02-1962

Guidi Pino - Commissione Grotte Eugenio Boegan

- Note tipologiche - Idrologia
Stato della cavità: Fossile





1156/4102 VG

Tipo file: Primo rilievo

Tipo rilievo: Completo

- Rilievi



Denominazione: Pozzo nel Bosco S. Primo - N.Cat.Reg. 1204

- Numeri catastali

N° Catasto regionale: 1204
 Zona catasto storico: VG
 N° catasto storico: 4127

- Ingressi - Posizione amministrativa

Nome ingresso: Ingresso 1
 Nazione: Italia

Regione: Friuli-Venezia Giulia

Zona: Venezia Giulia

Provincia: Trieste

Comune: Trieste

Area Geografica: Carso Triestino

- Ingressi - Coordinate

Relativo all'ingresso: Ingresso 1

Tipo di coordinate: Metriche Gauss-Boaga - Fuso Est

Latitudine: 5.064.001,0000

Longitudine: 2.419.357,0000

Latitudine Gauss-Boaga: 5064001

Longitudine Gauss-Boaga: 2419357

Latitudine WGS-84: 45° 43' 19,3383" (45.72203842)

Longitudine WGS-84: 13° 42' 23,8592" (13.70662756)

Carta CTR 1:5.000: Bosco San Primo - 110053

Metodo/procedimento usato: GRAFICO -> Riconoscimento su carta

Tipo carta: 1:5.000

Data esecuzione:

Quota altimetrica ingresso: 258

Metodo determinazione quota altimetrica d'ingresso:

- Ingressi - Descrizione

Relativo all'ingresso: Ingresso 1
 Ingresso principale: Sì
 Tipo ingresso: Pozzo
 Profondità pozzo accesso: 7.6

- Caratteristiche della cavità

Sviluppo planimetrico: 3
 Dislivello negativo: 9
 Dislivello totale: 9
 Quota fondo: 249
 Andamento della cavità: Verticale

- Descrizione

Breve descrizione del percorso di accesso: L'ingresso del Pozzo nel Bosco San Primo si apre 140m ad Est della quota 273 ed è facilmente raggiungibile percorrendo per circa 150m il sentiero che attraversa la sella formata dalle quote 273 e 275 e deviando poi a destra per circa 20m.
 Descrizione dei vani interni della cavità: Alla base del pozzo, diviso a 5m di profondità da un ponte di roccia, si apre una cavernetta in discesa. Al fondo uno stretto passaggio immette in un'angusta saletta; ad Est una fessura verticale, interrotta a metà da un ponte formato da massi incastrati, dà adito ad altri due piccoli ambienti. Questo pozzo è stato esplorato già nel 1943 e nel 1947 da persone che hanno scritto le loro iniziali e le date sulle pareti.

- Rilievo

Tipo rilievo: Primo rilievo
 Data rilievo: 17-02-1963

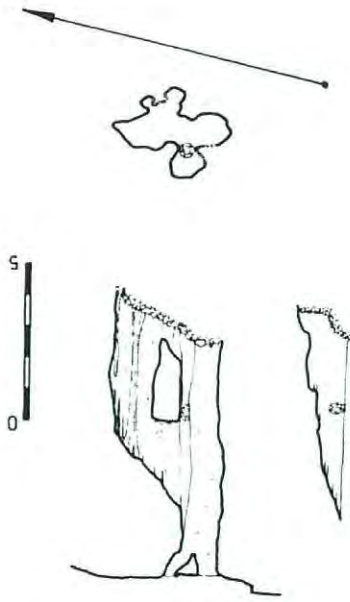
Guidi Pino - Commissione Grotte Eugenio Boegan

- Note tipologiche - Idrologia

Stato della cavità: Fossile

- Rilievi

Tipo rilievo: Completo
 Tipo file: Primo rilievo



1204/4127 VG



Denominazione: Caverna a SW di S. Pelagio - N.Cat.Reg. 1211

- Altre denominazioni!

Grotta della Lima

- Numeri catastali

N° Catasto regionale: 1211

Zona catasto storico: VG

N° catasto storico: 4124

- Ingressi - Posizione amministrativa

Nome ingresso: Ingresso 1

Nazione: Italia

Regione: Friuli-Venezia Giulia

Zona: Venezia Giulia

Provincia: Trieste

Comune: Duino-Aurisina

Area Geografica: Carso Trestino

- Ingressi - Coordinate

Relativo all'ingresso: Ingresso 1

Tipo di coordinate: Metriche Gauss-Boaga - Fuso Est

Latitudine: 5.068.630,0000

Longitudine: 2.417.595,0000

Latitudine Gauss-Boaga: 5068630

Longitudine Gauss-Boaga: 2417595

Latitudine WGS-84: 45° 45' 48,3585" (45.76343291)

Longitudine WGS-84: 13° 40' 58,8484" (13.68301345)

Carta CTR 1:5.000: San Pelagio - 110013

Metodo/procedimento usato: GRAFICO -> Riconoscimento su carta

Tipo carta: 1:5.000

Data esecuzione:

Quota altimetrica ingresso: 206

Metodo determinazione quota altimetrica d'ingresso:

Tipo rilievo: Completo
 Tipo file: Primo rilievo

- Rilievi

Stato della cavità: Fossile

- Note tipologiche - Idrologia

Gherbaz Mario - Commissione Grotte Eugenio Boegan
 Bussani Mario - Commissione Grotte Eugenio Boegan

Data rilievo: 24-03-1963

Tipo rilievo: Primo rilievo

- Rilievo

Descrizione dei vani interni della cavità: Due strette fessure danno accesso alla cavità, la quale è destinata ad una rapida distruzione in seguito al crollo della volta sottile.

- Descrizione

Andamento della cavità: Suborizzontale

Quota fondo: 204.5

Dislivello totale: 1.5

Dislivello negativo: 1.5

Sviluppo planimetrico: 6.7

- Caratteristiche della cavità

Profondità pozzo accesso: 1.5



Tipo ingresso: Pozzetto

Ingresso principale: Sì

Relativo all'ingresso: Ingresso 1

- Ingressi - Descrizione

Affidabilità quota d'ingresso: Corretto



1211 / 4124 VG



Denominazione: Grotta delle Torri di S. Pelagio - N.Cat.Reg. 1213

- Numeri catastali

N° Catasto regionale: 1213
 Zona catasto storico: VG
 N° catasto storico: 4205
 Numero pratica: R98/0056

- Ingressi - Posizione amministrativa

Nome ingresso: Ingresso 1
 Nazione: Italia
 Regione: Friuli-Venezia Giulia
 Zona: Venezia Giulia
 Provincia: Trieste
 Comune: Duino-Aurisina
 Area Geografica: Carso Triestino

- Ingressi - Coordinate

Relativo all'ingresso: Ingresso 1
 Tipo di coordinate: Metriche Gauss-Boaga - Fuso Est
 Latitudine: 5.068.683,0000
 Longitudine: 2.417.513,0000
 Latitudine Gauss-Boaga: 5068683
 Longitudine Gauss-Boaga: 2417513
 Latitudine WGS-84: 45° 45' 50,0316" (45.76389767)
 Longitudine WGS-84: 13° 40' 55,0129" (13.68194802)
 Carta CTR 1:5.000: San Pelagio - 110013
 Metodo/procedimento usato: STRUMENTALE -> GPS differenziale
 Data esecuzione:
 Quota altimetrica ingresso: 202
 Affidabilità della posizione: 3° gruppo riposizionamento regionale GPS (2001)

- Ingressi - Descrizione

LATERALE FONDO

- Pozzo - 10.00 - -
- Pozzo - 10.00 - -
- Pozzo - 3.80 - -
- Pozzo - 300.00 - -
- Pozzi
- fondo
- Risalita - 12.00 - -
- Pozzi

SUD EST

- Pozzo - 3.00 - -
- Pozzi
- SUD
- Rami

- Rami/Pozzi

Andamento della cavità: Orizzontale e verticale

Quota fondo: 170

Dislivello totale: 32

Dislivello negativo: 32

Sviluppo planimetrico: 214

- Caratteristiche della cavità

Rucavina Paolo - Riposizionamento Regionale

Manzoni Marco - Riposizionamento Regionale

Mikolic Umberto - Commissione Grotte Eugenio Boegan

- Autori della posizione

Profondità pozzo accesso: 12.8

Tipo ingresso: Pozzo

Ingresso principale: Sì

Relativo all'ingresso: Ingresso 1



- Descrizione

Breve descrizione del percorso di accesso: Tra il paese di San Pelagio ed il Castelliere Carlo Marchesetti presso Silvia sono compresi campi carreggiati monumentali che si alternano a grize, lasciando ben poco spazio alla vegetazione. Al centro di questa landa pietrosa, in un lieve avvallamento tra i campi solcati, circondato da cespugli e da una piccola quercia avvolta d'edera, si apre l'esiguo imbocco della cavità, quasi del tutto dissimulato da uno spuntone di roccia che si protende curiosamente sopra di esso. Per rintracciare l'ingresso può essere utile orientarsi seguendo la linea elettrica che passa nelle vicinanze. La grotta, infatti, si trova ad un'ottantina di metri a NNW da un evidente pilone.

Descrizione dei vani interni della cavità: L'anno esatto in cui venne scoperta la grotta non è noto, ma da alcune date trovate all'interno della grotta risulta che già nel 1943 essa era stata visitata, probabilmente dai partigiani che sfruttavano le grotte più nascoste come rifugio. Il pozzo d'accesso, dall'imbocco disagiata a causa di una quinta di roccia, ha le pareti levigate e mantiene per qualche metro una sezione ovale di circa 1mx2m, per poi sboccare improvvisamente, dopo 5m, in una spaziosa caverna. La discesa prosegue nel vuoto fino alla profondità di 10m, dove si trova un terrazzo; dopo altri 3m si tocca il suolo detritico. La grotta è costituita principalmente da una sala di 15m x 25m, alla quale si arriva tramite il pozzo d'accesso dal lato NE. Il suolo è trasversalmente inclinato da NE verso SW ed è ricoperto, nella parte centrale, da grandi blocchi. I grandi gruppi colonnari, che hanno dato il nome alla grotta, sono ubicati perlopiù sui lati N e S. Sul lato N, infatti, si trova un enorme gruppo colonnare che crea due camere distinte, situate su piani diversi. Dalla camera di NE, alla quale si giunge con il pozzo d'accesso, è possibile, tramite due strette ed alte fessure tra le colonne, giungere dall'alto alla camera di NW, sita ad un piano inferiore. Sempre nella camera di NE, dalla quale si giunge con il pozzo d'accesso, è possibile, tramite due fori, si camera di NE, dal terrazzo che si tocca con la discesa del pozzo d'accesso, tramite due fori, si giunge in una cavernetta, che porta in breve sull'orlo di due pozzi. Uno di essi, dopo poco, si divide in due fessure che diventano ben presto inaccessibili; l'altro, dopo una decina di metri, immette in un secondo pozzo, pure di 10m, dall'imbocco difficile a causa di un'impugnativa stretta orizzontale. Dalla camera di NW si sviluppa una bassa galleria, lunga 12m, che finisce con due cavernette in salita. Alcune diramazioni che si estendono al lato S della sala si presentano molto articolate e complesse. In prossimità di una grande colonna è possibile scendere in una successione di due pozzetti che presentano tre brevi cavernette laterali. Poco più avanti, dopo un breve tratto in salita, la cavità presenta un pozzo, ben concretizzato, con due impugnative strette, rispettivamente alla profondità di 2m e 9m e che termina con un meandro lungo una decina di metri. Alla metà di questo pozzo si può imboccare una finestra che, tramite un cunicolo di 3m, conduce ad una

- Pozzo - 12.50 - -
 - Pozzi
 FONDO SUD
 - Pozzo - 5.50 - -
 - Pozzo - 2.80 - -
 - Pozzi
 FONDO SUD OVEST
 - Pozzo - 4.80 - -
 - Pozzi



cavernetta inclinata che termina con uno stretto pozzetto. Ritornando alla sommità del pozzo, nell'estremo angolo S della sala, si può imboccare un altro cunicolo che si innesta lateralmente in un'ampia e bassa cavernetta dal suolo inclinato. Un'ultima diramazione è raggiungibile con un'arrampicata di quasi 4m sul lato SW della sala e porta ad un grande foro, quasi sulla volta, dal quale si possono visitare altre due cavernette separate da una strettoia.

- Rilievo

Tipo rilievo: Primo rilievo

Data rilievo: 15-02-1970

- Marini Dario - Commissione Grotte Eugenio Boegan

Cocevar Claudio - Commissione Grotte Eugenio Boegan

Tipo rilievo: Aggiornamento rilievo

Data rilievo: 22-01-1995

Mikolic Umberto - Commissione Grotte Eugenio Boegan

- Note tipologiche - Idrologia

Stato della cavità: Fossile

- Immagini

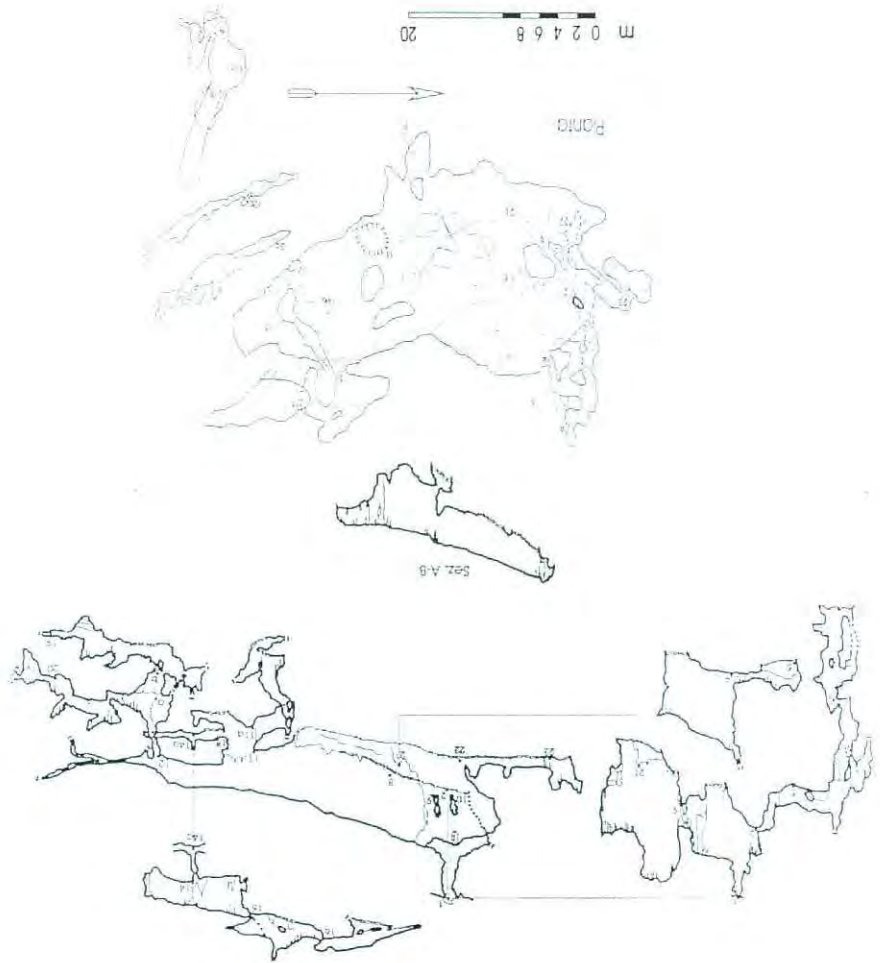
Tipo inquadatura: Ingresso

Autore scatto:

Gruppo speleo:



RILIEVO U MIKROLOK SAG



1213-4205VG

Tipo file: Primo rilievo

Tipo rilievo: Completo

- Rilievi



Denominazione: Grotta presso la Stazione di Aurisina - N.Cat.Reg. 1214

- Altre denominazioni

Grotta 3° Binario Stazione

- Numeri catastali

N° Catasto regionale: 1214

Zona catasto storico: VG

N° catasto storico: 4132

- Ingressi - Posizione amministrativa

Nome ingresso: Ingresso 1

Nazione: Italia

Regione: Friuli-Venezia Giulia

Zona: Venezia Giulia

Provincia: Trieste

Comune: Duino-Aurisina

Area Geografica: Carso Triestino

- Ingressi - Coordinate

Relativo all'ingresso: Ingresso 1

Tipo di coordinate: Metriche Gauss-Boaga - Fuso Est

Latitudine: 5.067.574,0

Longitudine: 2.417.967,0

Latitudine Gauss-Boaga: 5067574

Longitudine Gauss-Boaga: 2417967

Latitudine WGS-84: 45° 45' 14,3488" (45.75398578)

Longitudine WGS-84: 13° 41' 16,8666" (13.68801849)

Carta CTR 1:5.000: San Pelagio - 110013

Metodo/procedimento usato: GRAFICO -> Riconoscimento su carta

Tipo carta: 1:5.000

Data esecuzione:

Quota altimetrica ingresso: 170

Metodo determinazione quota altimetrica d'ingresso:

- Ingressi - Descrizione

Relativo all'ingresso: Ingresso 1
 Ingresso principale: Sì
 Tipo ingresso: Pozzetto
 Profondità pozzo accesso: 2

- Caratteristiche della cavità

Sviluppo planimetrico: 4
 Dislivello negativo: 3
 Dislivello totale: 3
 Quota fondo: 167

Andamento della cavità: Orizzontale e verticale

- Descrizione

Breve descrizione del percorso di accesso: La grotta si apre sul lato Nord del III binario della Stazione Ferroviaria di Aurisina, di fronte al ristorante.

Descrizione dei vani interni della cavità: Inizialmente il pozzo misura 50cm x 30cm ed alla sua base una china detritica dell'altezza di circa 1m porta dopo 4m circa al punto più profondo dove una strettoia di circa 20cm x 20cm preclude momentaneamente la possibilità di proseguire nella esplorazione. L'ingresso di questa piccola cavità si apre in seguito al cedimento del terreno causato dal passaggio dei convogli ferroviari ed a suo tempo era stato chiuso con pietre e malta; all'interno della grotta una volta in pietre a secco sorregge il soprastante binario ferroviario.

- Rilievo

Tipo rilievo: Primo rilievo
 Data rilievo: 02-03-1963

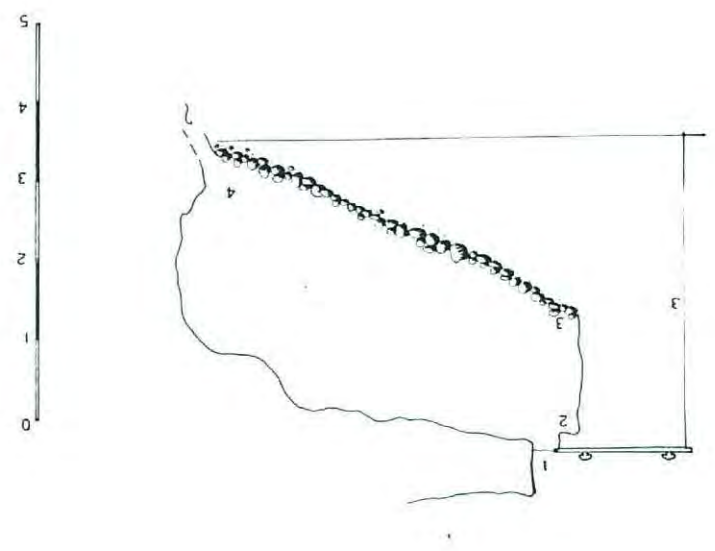
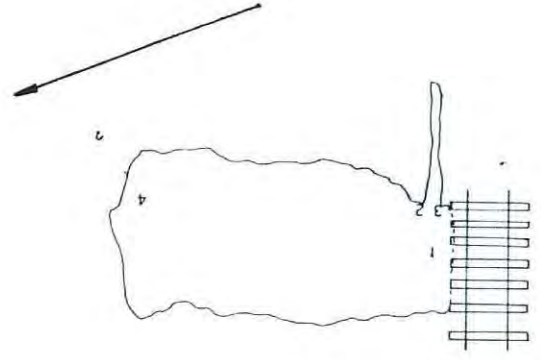
Ambroso Romano - Gruppo Spel. Carso Triestino

- Note tipologiche - Idrologia

Stato della cavità: Fossile

- Note tipologiche - Prosecuzioni

Prosecuzioni: Prosecuzioni inaccessibili



1214 | 4132 VG

- Rilievi!
Tipo rilievo: Completo
Tipo file: Primo rilievo



Denominazione: Grotta 2° a NE di S. Croce - N.Cat.Reg. 1230

- Numeri catastali

N° Catasto regionale: 1230
 Zona catasto storico: VG
 N° catasto storico: 4177

- Ingressi - Posizione amministrativa

Nome ingresso: Ingresso 1
 Nazione: Italia

Regione: Friuli-Venezia Giulia
 Zona: Venezia Giulia

Provincia: Trieste
 Comune: Duino-Aurisina

Area Geografica: Carso Triestino

- Ingressi - Coordinate

Relativo all'ingresso: Ingresso 1

Tipo di coordinate: Metriche Gauss-Boaga - Fuso Est
 Latitudine: 5.065.992,0
 Longitudine: 2.418.963,0

Latitudine Gauss-Boaga: 5065992

Longitudine Gauss-Boaga: 2418963

Latitudine WGS-84: 45° 44' 23,628" (45.73989668)

Longitudine WGS-84: 13° 42' 4,1439" (13.70115108)

Carta CTR 1:5.000: Santa Croce di Trieste - 110054

Metodo/procedimento usato: GRAFICO -> Riconoscimento su carta

Tipo carta: 1:5.000

Data esecuzione:

Quota altimetrica ingresso: 179

Metodo determinazione quota altimetrica d'ingresso:

- Ingressi - Descrizione

Relativo all'ingresso: Ingresso 1
 Ingresso principale: Sì
 Tipo ingresso: Pozzo
 Profondità pozzo accesso: 30

- Caratteristiche della cavità

Sviluppo planimetrico: 6
 Dislivello negativo: 30
 Dislivello totale: 30
 Quota fondo: 149
 Andamento della cavità: Verticale

- Rami/Pozzi

- Rami
 - Pozi
 Principale

Pozzo - 30.00 - -

- Descrizione

Breve descrizione del percorso di accesso: L'ingresso di questa cavità si apre nell'angolo formato da due muretti a secco che delimitano un prato ed è raggiungibile partendo dall'incrocio per Bristie sulla S.S.N.202, proseguendo sulla stessa per 180m verso Sistiana e deviando, dal lato destro della strada, in direzione NE per 250m circa.
 Descrizione dei vani interni della cavità: Il pozzo ha un ingresso molto stretto e dopo 5m si allarga e la sua ampiezza resta costante fino a 30m di profondità dove viene interrotto da un piccolo ripiano; in direzione SW una fessura lunga 4m, strettissima e impraticabile immette in un altro pozzo la cui profondità stimata è di circa 30m.

- Rilievo

Tipo rilievo: Primo rilievo
 Data rilievo: 21-04-1963

- Bislacchi Gianfranco - Associazione XXX Ottobre

- Note tipologiche - Idrologia

Tipo rilievo: Completo
Tipo file: Primo rilievo

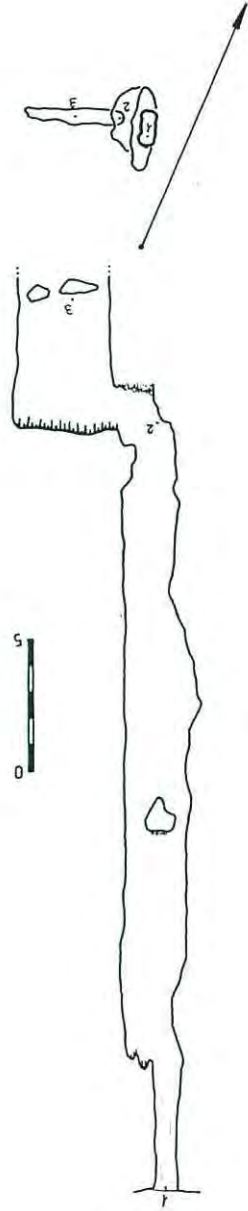
- Rilievi

Proselezioni: Proselezioni inaccessibili

- Note tipologiche - Proselezioni

Stato della cavità: Fossile





1230|4177VG



Denominazione: Fessura a S di Jamiano - N.Cat.Reg. 1236

- Numeri catastali

N° Catasto regionale: 1236
 Zona catasto storico: VG
 N° catasto storico: 4199
 Numero pratica: R02/0045

- Ingressi - Posizione amministrativa

Nome ingresso: Ingresso 1

Nazione: Italia

Regione: Friuli-Venezia Giulia

Zona: Venezia Giulia

Provincia: Gorizia

Comune: Doberdò del Lago

Area Geografica: Carso Goriziano

- Ingressi - Coordinate

Relativo all'ingresso: Ingresso 1

Tipo di coordinate: Metriche Gauss-Boaga - Fuso Est

Latitudine: 5.073.894,0000

Longitudine: 2.409.700,0000

Latitudine Gauss-Boaga: 5073894

Longitudine Gauss-Boaga: 2409700

Latitudine WGS-84: 45° 48' 34,4992" (45.80958311)

Longitudine WGS-84: 13° 34' 49,138" (13.5803161)

Carta CTR 1:5.000: Montalcone-Stazione - 088152

Metodo/procedimento usato: STRUMENTALE -> GPS

Data esecuzione:

Quota altimetrica ingresso: 69

- Ingressi - Descrizione

Relativo all'ingresso: Ingresso 1

Ingresso principale: Sì

Tipo ingresso: Pozzo

Profondità pozzo accesso: 5.5

- Autori della posizione

Gherizza Franco - Club Alpistico Triestino

- Caratteristiche della cavità

Sviluppo planimetrico: 8

Dislivello negativo: 7.5

Dislivello totale: 7.5

Quota fondo: 61.5

Andamento della cavità: Verticale

- Descrizione

Breve descrizione del percorso di accesso: La cavità si apre una ventina di metri ad Est del bivio della S.S. N.55 dell'isozono con il raccordo stradale che la congiunge con la strada camionale per Trieste.

Descrizione dei vani interni della cavità: La fessura ha un'imboccatura larga circa 70cm, lunga 7,5m e profonda altrettanto e al suo fondo detritico si può giungere anche attraverso una galleria che si apre con un basso passaggio presso la strada e che dà accesso ad un complesso di vani artificiali, scavati a fini bellici durante la prima guerra mondiale; questa fessura doveva rivestire grande importanza per l'aerazione dei vani sottostanti; essa è piuttosto inclinata rispetto alla verticale e qua e là le pareti di viva roccia sono ricoperte da muschi. Due massi sono solidamente incuneati nella sua parte superiore e scendendo dal lato a Sud, che è il più agevole, si giunge alla sommità del cumulo detritico dopo soli 5,5m; scendendo ancora per due metri lungo il cumulo si giunge nella galleria artificiale menzionata.

- Rilievo

Tipo rilievo: Primo rilievo

Data rilievo: 27-04-1963

Galli Mario - Commissione Grotte Eugenio Boegan

- Note tipologiche - Idrologia

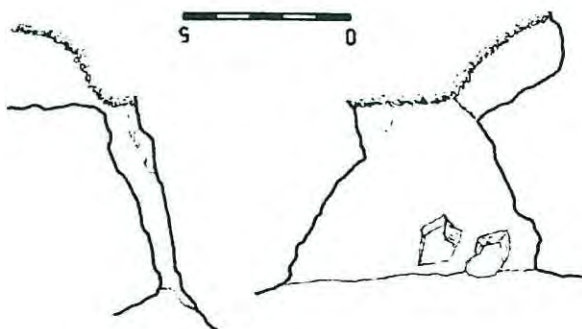
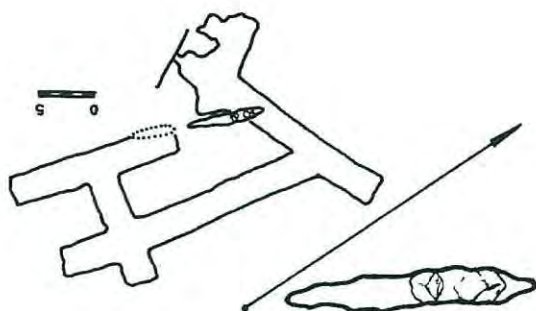
Stato della cavità: Fossile

Tipo rilievo: Completo
Tipo file: Primo rilievo

- Rilievi

Note grotta di guerra: Note grotta di guerra: GROTGUER: grotta con adattamenti eseguiti durante la 1°/o 2° guerra mondiale
Grotta di guerra: Grotta di guerra: SI
Note parzialm. artificiale: Note parzialm. artificiale: P.ART: parzialmente artificiale
Cavità parzialmente artificiale: Cavità parzialmente artificiale: SI

- Note tipologiche - Altro



1236/4199VG



Denominazione: Pozzo della Trincea - N.Cat.Reg. 1250

- Numeri catastali

N° Catasto regionale: 1250
 Zona catasto storico: VG
 N° catasto storico: 4179

- Ingressi - Posizione amministrativa

Nome ingresso: Ingresso 1
 Nazione: Italia

Regione: Friuli-Venezia Giulia

Zona: Venezia Giulia

Provincia: Trieste

Comune: Duino-Aurisina

Area Geografica: Carso Triestino

- Ingressi - Coordinate

Relativo all'ingresso: Ingresso 1

Tipo di coordinate: Metriche Gauss-Boaga - Fuso Est

Lattitudine: 5.073.281,0

Longitudine: 2.410.957,0

Lattitudine Gauss-Boaga: 5073281

Longitudine Gauss-Boaga: 2410957

Lattitude WGS-84: 45° 48' 15,3616" (45.80426712)

Longitudine WGS-84: 13° 35' 47,8589" (13.59662748)

Carta CTR 1:5.000: Iamiano - 088163

Metodo/procedimento usato: GRAFICO -> Riconoscimento su carta

Tipo carta: 1:5.000

Data esecuzione:

Quota altimetrica ingresso: 130

Metodo determinazione quota altimetrica d'ingresso:

- Ingressi - Descrizione

Stato della cavità: Fossile

- Note tipologiche - Idrologia

Guidi Pino - Commissione Grotte Eugenio Boegan

Data rilievo: 23-05-1963

Tipo rilievo: Primo rilievo

- Rilievo

Descrizione dei vani interni della cavità: Il pozzo si apre a fianco di una trincea della prima guerra mondiale e scende inclinato fino al fondo piatto coperto da pochi detriti.

- Descrizione

Andamento della cavità: Verticale

Quota fondo: 119

Dislivello totale: 11

Dislivello negativo: 11

Sviluppo planimetrico: 8

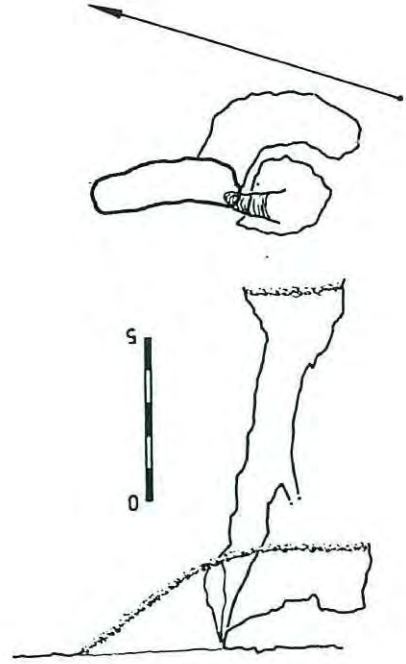
- Caratteristiche della cavità

Profondità pozzo accesso: 9

Tipo ingresso: Pozzo

Ingresso principale: Sì

Relativo all'ingresso: Ingresso 1



1250/4179V6

Tipo file: Primo rilievo

Tipo rilievo: Completo

- Rilievi



Denominazione: Grotta di Coisce - N.Cat.Reg. 1289

- Numeri catastali

N° Catasto regionale: 1289
 Zona catasto storico: VG
 N° catasto storico: 4229

- Ingressi - Posizione amministrativa

Nome ingresso: Ingresso 1
 Nazione: Italia
 Regione: Friuli-Venezia Giulia
 Zona: Venezia Giulia
 Provincia: Trieste
 Comune: Duino-Aurisina
 Area Geografica: Carso Triestino

Nome ingresso: Ingresso 2
 Nazione: Italia
 Regione: Friuli-Venezia Giulia
 Zona: Venezia Giulia
 Provincia: Trieste
 Comune: Duino-Aurisina
 Area Geografica: Carso Triestino

Nome ingresso: Ingresso 3
 Nazione: Italia
 Regione: Friuli-Venezia Giulia
 Zona: Venezia Giulia
 Provincia: Trieste
 Comune: Duino-Aurisina
 Area Geografica: Carso Triestino

- Ingressi - Coordinate

Relativo all'ingresso: Ingresso 1

Tipo di coordinate: Metriche Gauss-Boaga - Fuso Est

Latitudine: 5.071.967,0

Longitudine: 2.412.473,0

Latitudine Gauss-Boaga: 5071967

Longitudine Gauss-Boaga: 2412473

Latitudine WGS-84: 45° 47' 33,6538" (45.7926816)

Longitudine WGS-84: 13° 36' 59,1248" (13.61642355)

Carta CTR 1:5.000: San Giovanni al Timavo - 109044

Metodo/procedimento usato: GRAFICO -> Riconoscimento su carta

Tipo carta: 1:5.000

Data esecuzione:

Quota altimetrica ingresso: 252

Metodo determinazione quota altimetrica d'ingresso:

Relativo all'ingresso: Ingresso 2

Tipo di coordinate: Metriche Gauss-Boaga - Fuso Est

Latitudine: 5.071.967,0

Longitudine: 2.412.473,0

Latitudine Gauss-Boaga: 5071967

Longitudine Gauss-Boaga: 2412473

Latitudine WGS-84: 45° 47' 33,6538" (45.7926816)

Longitudine WGS-84: 13° 36' 59,1248" (13.61642355)

Carta CTR 1:5.000: San Giovanni al Timavo - 109044

Metodo/procedimento usato: GRAFICO -> Riconoscimento su carta

Tipo carta: 1:5.000

Data esecuzione:

Quota altimetrica ingresso: 252

Metodo determinazione quota altimetrica d'ingresso:

Relativo all'ingresso: Ingresso 3

Tipo di coordinate: Metriche Gauss-Boaga - Fuso Est

Latitudine: 5.071.967,0

Longitudine: 2.412.473,0
 Latitudine Gauss-Boaga: 5071967
 Longitudine Gauss-Boaga: 2412473
 Latitudine WGS-84: 45° 47' 33,6538" (45.7926816)
 Longitudine WGS-84: 13° 36' 59,1248" (13.61642355)
 Carta CTR 1:5.000: San Giovanni al Timavo - 109044
 Metodo/procedimento usato: GRAFICO -> Riconoscimento su carta
 Tipo carta: 1:5.000
 Data esecuzione:
 Quota altimetrica ingresso: 252
 Metodo determinazione quota altimetrica d'ingresso:

- Ingressi - Descrizione

Relativo all'ingresso: Ingresso 1
 Ingresso principale: Sì
 Tipo ingresso: Pozzetto
 Profondità pozzo accesso: 2

Relativo all'ingresso: Ingresso 2
 Ingresso principale: No
 Tipo ingresso: Pozzo
 Profondità pozzo accesso: 6

Relativo all'ingresso: Ingresso 3
 Ingresso principale: No

- Caratteristiche della cavita'

Sviluppo planimetrico: 67
 Dislivello negativo: 24
 Dislivello totale: 24
 Quota fondo: 228

Andamento della cavità: Orizzontale e verticale

- Rami/Pozzi

- Rami

Principale

- Pozzi

Pozzo - 3.00 - -

- Pozzo - 6.00 - -

- Pozzo - 10.00 - -

- Descrizione

Descrizione dei vani interni della cavità: Tre diversi ingressi, due pozzi d'accesso (A e B nel rilievo) ed un imbocco in trincea (C nel rilievo), danno accesso a questa interessante cavità, adattata a scopi bellici dagli austro-ungarici all'inizio della prima guerra mondiale e l'ingresso usato dai soldati, a giudicare da quanto rimane delle opere di sistemazione interna, probabilmente era il pozzetto di 2m di profondità (A). Tale pozzo sbocca in una galleria discendente, lunga una quindicina di metri, larga 3m e alta 3-4m, nella quale sbocca il secondo pozzo d'accesso (punto 6) e il cui ultimo tratto è caratterizzato da una scalinata e da varie opere in muratura (punto 5). Alla fine della galleria una caverna, dal suolo piano, prosegue in direzione NV con una galleria che termina in un cunicolo, il quale dopo diviene impraticabile; verso Sud, superato un breve salto, dalla caverna si accede ad una galleria in salita (punti 12-13) che sbocca all'esterno dopo una decina di metri (punto C). A qualche metro dalla caverna (punto 8), uno stretto pertugio porta su di un pozzo, profondo 6m e chiuso al fondo da detriti misti a qualche residuo belloco. Lungo la verticale di questo pozzo, a varie altezze, si aprono alcune strette finestre che permettono di accedere all'ultimo pozzo della cavità, nel quale, tra le pietre del fondo, potrebbe esser celata una possibilità di prosecuzione. Alcuni tratti della grotta sono concrezionati.

- Rilievo

Tipo rilievo: Primo rilievo

Data rilievo: 30-10-1963

- Guidi Pino - Commissione Grotte Eugenio Boegan

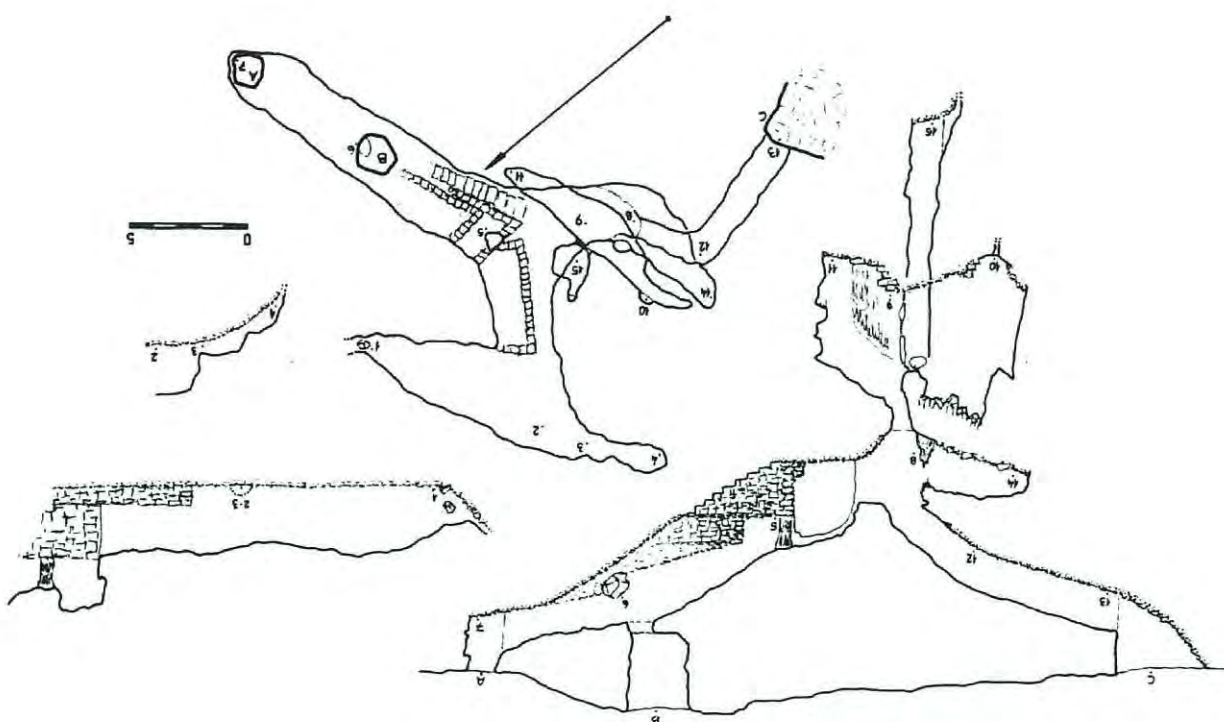
Bobek Aldo - Commissione Grotte Eugenio Boegan

- Note tipologiche - Idrologia

Stato della cavità: Fossile

- Note tipologiche - Prosecuzioni

Prosecuzioni: Prosecuzioni inaccessibili



1289/4229 VG

Tipo file: Primo rilievo

Tipo rilievo: Completo

- Rilievi

Inquinamento / presenza rifiuti: Inquinamento / presenza rifiuti: Residui bellici

- Note tipologiche - Altro



Denominazione: Grotta del Santuario sul Monte Grisa - N.Cat.Reg. 1294

- Numeri catastali

N° Catasto regionale: 1294
 Zona catasto storico: VG
 N° catasto storico: 4228

- Ingressi - Posizione amministrativa

Nome ingresso: Ingresso 1
 Nazione: Italia
 Regione: Friuli-Venezia Giulia
 Zona: Venezia Giulia
 Provincia: Trieste
 Comune: Trieste
 Area Geografica: Carso Triestino

- Ingressi - Coordinate

Relativo all'ingresso: Ingresso 1
 Tipo di coordinate: Metriche Gauss-Boaga - Fuso Est
 Latitudine: 5.060.739,0
 Longitudine: 2.422.593,0
 Latitudine Gauss-Boaga: 5060739
 Longitudine Gauss-Boaga: 2422593
 Latitudine WGS-84: 45° 41' 35,3326" (45.69314795)
 Longitudine WGS-84: 13° 44' 55,8773" (13.74885481)
 Carta CTR 1:5.000: Cedas - 110091
 Metodo/procedimento usato: GRAFICO -> Riconoscimento su carta
 Tipo carta: 1:5.000
 Data esecuzione:
 Quota altimetrica ingresso: 330
 Metodo determinazione quota altimetrica d'ingresso:

- Ingressi - Descrizione

Relativo all'ingresso: Ingresso 1
Ingresso principale: Sì
Tipo ingresso: Pozzo
Profondità pozzo accesso: 8

- Caratteristiche della cavità

Sviluppo planimetrico: 38
Dislivello negativo: 24
Dislivello totale: 24
Quota fondo: 306
Andamento della cavità: Orizzontale e verticale

- Rami/Pozzi

- Rami
Principale
- Pozzi
- Pozzo - 3.00 -
- Pozzo - 3.00 -

- Descrizione

Descrizione dei vani interni della cavità: Questa cavità venne scoperta da alcuni operai che lavoravano allo scavo delle fondamenta del Tempio Mariano, ma trovandosi sul limite dell'area non è stata ostruita con la costruzione del Santuario. Il pozzo d'accesso è quasi completamente artificiale; una ripida china detritica conduce in una sala dalle pareti concrezionate (punti 3-4 del rilievo), larga 3m ed alta 8-10m, il cui suolo in salita è occupato da tre muretti a secco eretti dagli operai che lavoravano al tempio. Una fessura in discesa porta ad un'altra sala, più bassa e più stretta e quindi un'altra fessura (punto 5) dà su un pozzetto di 3m che finisce in una piccola e graziosa saletta (punto 6), dalla quale la grotta prosegue in due direzioni: a NE un corridoio finisce in un breve pozzo dalle pareti corrose (punto 7), a SW, dopo qualche metro, una serie di colate in discesa (punto 8) porta nel punto più profondo della grotta. Il suolo del pozzetto interno (punto 7), quello della saletta (punto 6) e quello del fondo (punto 8) è formato da massi di crollo riccamente concrezionati che nascondono numerose fenditure, le quali potrebbero portare a nuove prospezioni della cavità.

- Rilievo

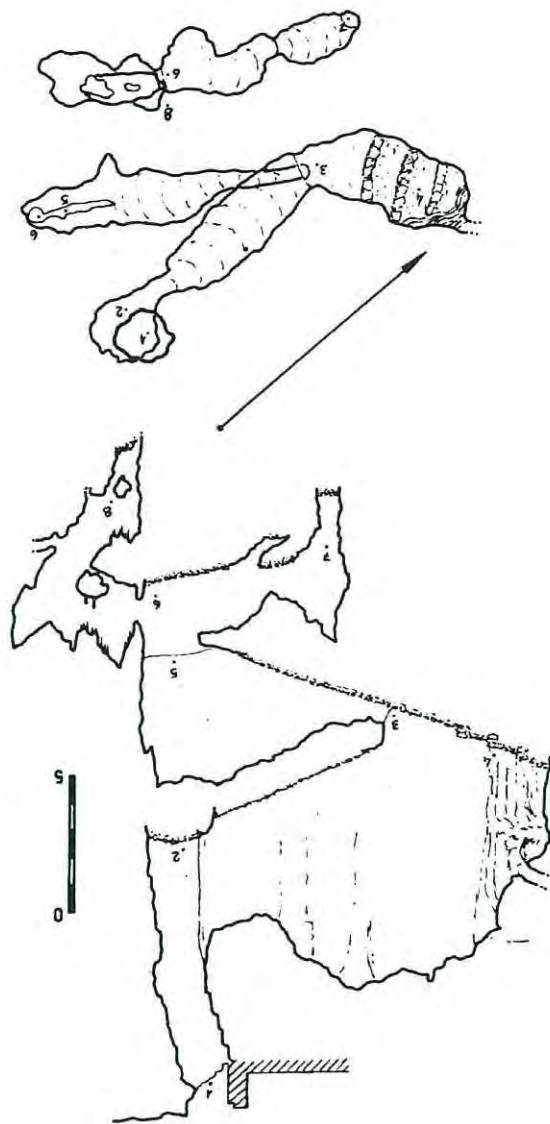
Tipo rilievo: Primo rilievo
Data rilievo: 04-11-1963

Guidi Pino - Commissione Grotte Eugenio Boegan
Segolin Roberto - Commissione Grotte Eugenio Boegan

- Note tipologiche - Idrologia
Stato della cavità: Fossile

- Note tipologiche - Prosecuzioni
Prosecuzioni: Prosecuzioni inaccessibili





1294/4228 VG

Tipo file: Primo rilievo

Tipo rilievo: Completo

- Rilievi



Denominazione: Cavernetta ad E di S. Croce - N.Cat.Reg. 1341

- Numeri catastali

N° Catasto regionale: 1341
 Zona catasto storico: VG
 N° catasto storico: 4297

- Ingressi - Posizione amministrativa

Nome ingresso: Ingresso 1
 Nazione: Italia

Regione: Friuli-Venezia Giulia

Zona: Venezia Giulia

Provincia: Trieste

Comune: Sgonico

Area Geografica: Carso Triestino

- Ingressi - Coordinate

Relativo all'ingresso: Ingresso 1

Tipo di coordinate: Metriche Gauss-Boaga - Fuso Est

Latitudine: 5.064.949,0

Longitudine: 2.419.913,0

Latitudine Gauss-Boaga: 5064949

Longitudine Gauss-Boaga: 2419913

Latitudine WGS-84: 45° 43' 50,3379" (45.73064943)

Longitudine WGS-84: 13° 42' 48,8692" (13.71357478)

Carta CTR 1:5.000: Sgonico - 110051

Metodo/procedimento usato: GRAFICO -> Riconoscimento su carta

Tipo carta: 1:5.000

Data esecuzione:

Quota altimetrica ingresso: 200

Allega file con la posizione dell'ingresso:

- Ingressi - Descrizione

Stato della cavità: Fossile

- Note tipologiche - Idrologia

Marini Dario - Commissione Grotte Eugenio Boegan

Data rilievo: 23-05-1964

Tipo rilievo: Primo rilievo

- Rilievo

Descrizione dei vani interni della cavità: L'ingresso della grotta si apre presso l'orlo di un'ampia dolina boscosa che si trova presso la ferrovia; alcuni rozzi gradini portano nella cavernetta, una delle tante adattate a ricovero occasionale da parte dei contadini del luogo, le pareti della quale sono ricoperte da massicce concrezioni; il suolo sassoso si infossa sul lato sinistro in una leggera depressione.

- Descrizione

Andamento della cavità: Suborizzontale

Quota fondo: 195.2

Dislivello totale: 4.8

Dislivello negativo: 4.8


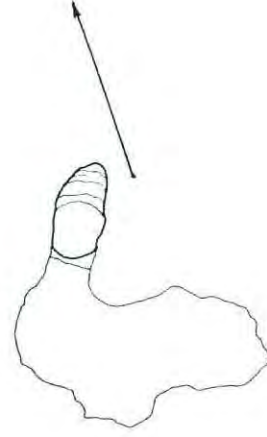
Sviluppo planimetrico: 7

- Caratteristiche della cavità

Ingresso principale: SI

Relativo all'ingresso: Ingresso 1





1341 | 4297 VG

Tipo file: Primo rilievo

Tipo rilievo: Completo

- Rilievi



Denominazione: Grotta Viadimiro - N.Cat.Reg. 1356

- Altre denominazioni!

Grotta presso Prepotto

- Numeri catastali

N° Catasto regionale: 1356

Zona catasto storico: VG

N° catasto storico: 4312

- Ingressi - Posizione amministrativa

Nome ingresso: Ingresso 1

Nazione: Italia

Regione: Friuli-Venezia Giulia

Zona: Venezia Giulia

Provincia: Trieste

Comune: Duino-Aurisina

Area Geografica: Carso Triestino

- Ingressi - Coordinate

Relativo all'ingresso: Ingresso 1

Tipo di coordinate: Metriche Gauss-Boaga - Fuso Est

Latitudine: 5.067.781,0

Longitudine: 2.418.532,0

Latitudine Gauss-Boaga: 5067781

Longitudine Gauss-Boaga: 2418532

Latitudine WGS-84: 45° 45' 21,3534" (45.75593151)

Longitudine WGS-84: 13° 41' 42,8556" (13.69523767)

Carta CTR 1:5.000: San Pelagio - 110013

Metodo/procedimento usato: GRAFICO -> Riconoscimento su carta

Tipo carta: 1:5.000

Data esecuzione:

Quota altimetrica ingresso: 226

Metodo determinazione quota altimetrica d'ingresso:

Affidabilità quota d'ingresso: Corretto

- Ingressi - Descrizione

Relativo all'ingresso: Ingresso 1

Ingresso principale: Sì

Tipo ingresso: Pozzetto

Profondità pozzo accesso: 3.2

- Caratteristiche della cavità

Sviluppo planimetrico: 19

Dislivello negativo: 4.3

Dislivello totale: 4.3

Quota fondo: 221.7

Andamento della cavità: Orizzontale e verticale

Cavità distrutta: Distrutta

- Rami/Pozzi

- Rami

Principale

- Pozzi

- Pozzo - 2.00 - -

- Descrizione

Descrizione dei vani interni della cavità: La cavità, costituita da alcuni vani riccamente concrezionati, è stata messa in luce con i lavori di sbancamento di una cava, a causa dei quali poi è stata completamente distrutta.

- Rilievo

Tipo rilievo: Primo rilievo

Data rilievo: 20-09-1964

Ambroso Romano - Raggrupp. Escurs. Spel. Triestini

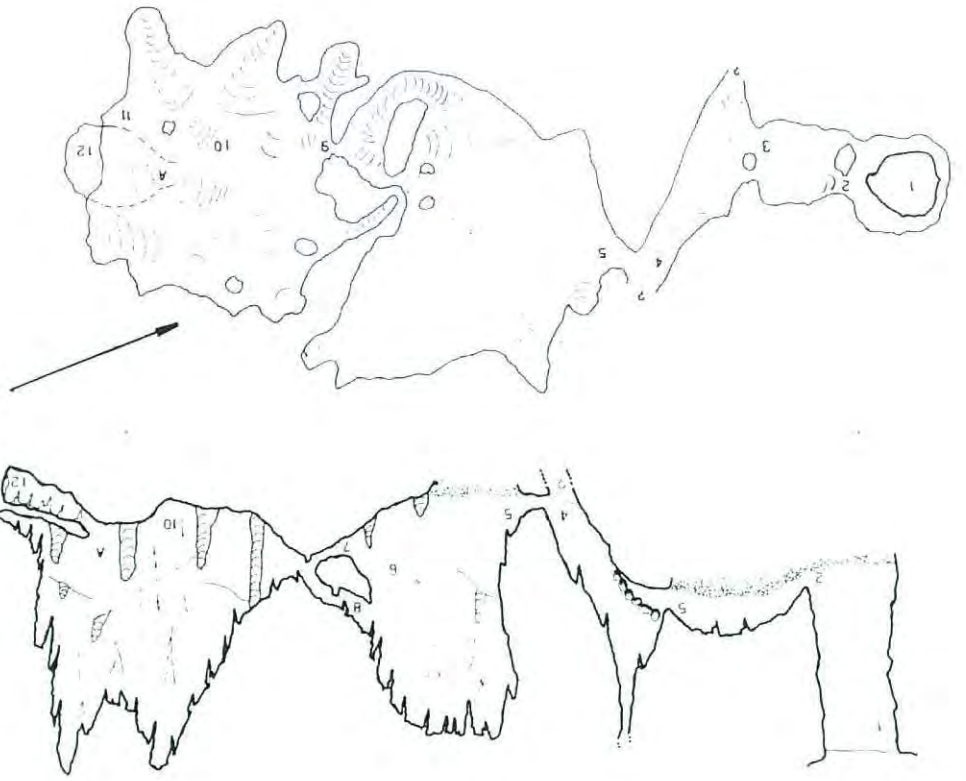
Bertini Gianfranco - Raggrupp. Escurs. Spel. Triestini

- Note tipologiche - Idrologia
Stato della cavità: Fossile

- Note tipologiche - Prosecuzioni

Prosecuzioni: Prosecuzioni: Segnalate prosecuzioni!





1356/4312V6

Tipo file: Primo rilievo

Tipo rilievo: Completo

- Rilievi



Denominazione: Grotta del Bidone - N.Cat.Reg. 1364

- Altre denominazioni

Grotta presso Aurisina

Grotta della Biscia

- Numeri catastali

N° Catasto regionale: 1364

Zona catasto storico: VG

N° catasto storico: 4314

- Ingressi - Posizione amministrativa

Nome ingresso: Ingresso 1

Nazione: Italia

Regione: Friuli-Venezia Giulia

Zona: Venezia Giulia

Provincia: Trieste

Comune: Duino-Aurisina

Area Geografica: Carso Triestino

- Ingressi - Coordinate

Relativo all'ingresso: Ingresso 1

Tipo di coordinate: Metriche Gauss-Boaga - Fuso Est

Latitudine: 5.066.310,0

Longitudine: 2.418.742,0

Latitudine Gauss-Boaga: 5066310

Longitudine Gauss-Boaga: 2418742

Latitudine WGS-84: 45° 44' 33,813" (45.74272584)

Longitudine WGS-84: 13° 41' 53,6805" (13.69824459)

Carta CTR 1:5.000: Santa Croce di Trieste - 110054

Metodo/procedimento usato: STRUMENTALE -> GPS differenziale

Data esecuzione:

Quota altimetrica ingresso: 169

Affidabilità della posizione: 2° gruppo riposizionamento regionale GPS (2000)

- Ingressi - Descrizione

Relativo all'ingresso: Ingresso 1

Ingresso principale: Sì

Tipo ingresso: Pozzetto

Profondità pozzo accesso: 4

- Autori della posizione

Manzoni Marco - Riposizionamento Regionale

- Caratteristiche della cavità

Sviluppo planimetrico: 10.5

Dislivello negativo: 6

Dislivello totale: 6

Quota fondo: 163

Andamento della cavità: Orizzontale e verticale

- Descrizione

Breve descrizione del percorso di accesso: Dall'incrocio per Bristie sulla Strada Statale N.202, in direzione di Sistiana, dal lato destro della strada si dipartono due sentieri, il secondo dei quali porta ad una grande dolina, poco sotto l'orlo della quale si apre la grotta.
 Descrizione dei vani interni della cavità: Il breve pozzo d'accesso conduce in una galleria ed in una nicchia si apre una fessura impraticabile.

- Rilievo

Tipo rilievo: Primo rilievo

Data rilievo: 27-09-1964

Furlani Giorgio - Associazione XXX Ottobre

- Note tipologiche - Idrologia

Stato della cavità: Fossile

- Note tipologiche - Prosecuzioni



Gruppo speleo:

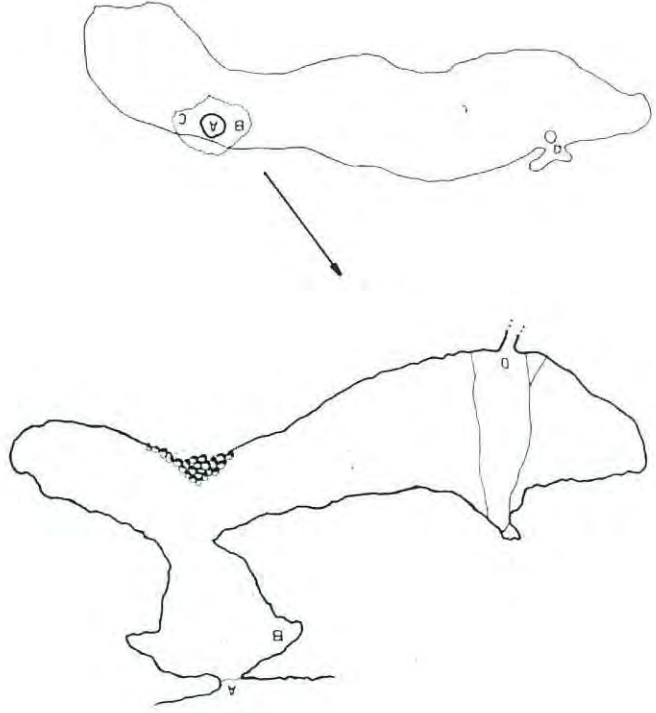
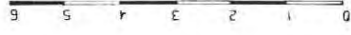
Autore scatto:

Tipo inquadratura: Esterno

- Immagini

Prosecurzioni: Prosecurzioni Inaccessibili





1364 / 4314VG

- Rilievi!
Tipo rilievo: Completo
Tipo file: Primo rilievo



Denominazione: Grotta del Bufalo - N.Cat.Reg. 1365

- Numeri catastali

N° Catasto regionale: 1365
Zona catasto storico: VG
N° catasto storico: 4315
Numero pratica: R95/0069

- Ingressi - Posizione amministrativa

Nome ingresso: Ingresso 1
Nazione: Italia
Regione: Friuli-Venezia Giulia
Zona: Venezia Giulia
Provincia: Trieste
Comune: Duino-Aurisina
Area Geografica: Carso Triestino

Nome ingresso: Ingresso 2

Nazione: Italia
Regione: Friuli-Venezia Giulia
Zona: Venezia Giulia
Provincia: Trieste
Comune: Duino-Aurisina
Area Geografica: Carso Triestino

- Ingressi - Coordinate

Relativo all'ingresso: Ingresso 1
Tipo di coordinate: Metriche Gauss-Boaga - Fuso Est
Latitudine: 5.066.775,0
Longitudine: 2.418.515,0
Latitudine Gauss-Boaga: 5066775
Longitudine Gauss-Boaga: 2418515
Latitudine WGS-84: 45° 44' 48,7564" (45.74687678)

Longitudine WGS-84: 13° 41' 42,8277" (13.69522991)
 Carta CTR 1:5.000: Santa Croce di Trieste - 110054
 Metodo/procedimento usato: STRUMENTALE -> GPS differenziale
 Data esecuzione:
 Quota altimetrica ingresso: 162
 Affidabilità della posizione: 2° gruppo riposizionamento regionale GPS (2000)

Relativo all'ingresso: Ingresso 2

Tipo di coordinate: Metriche Gauss-Boaga - Fuso Est

Latitudine: 5.066.793,0

Longitudine: 2.418.505,0

Latitudine Gauss-Boaga: 5066793

Longitudine Gauss-Boaga: 2418505

Latitudine WGS-84: 45° 44' 49,3342" (45.74703728)

Longitudine WGS-84: 13° 41' 42,3514" (13.69509762)

Carta CTR 1:5.000: Santa Croce di Trieste - 110054

Metodo/procedimento usato: STRUMENTALE -> GPS differenziale

Tipo carta: 1:5.000

Data esecuzione:

Quota altimetrica ingresso: 162

Metodo determinazione quota altimetrica d'ingresso:

Affidabilità della posizione: 2° gruppo riposizionamento regionale GPS (2000)

Affidabilità quota d'ingresso: Corretto

- Ingressi - Descrizione

Relativo all'ingresso: Ingresso 1

Ingresso principale: Sì

Tipo ingresso: Pozzo

Profondità pozzo accesso: 8

Relativo all'ingresso: Ingresso 2

Ingresso principale: No

Tipo ingresso: Pozzo

Profondità pozzo accesso: 8

- Autori della posizione

Marini Dario - Commissione Grotte Eugenio Boegan
Manzoni Marco - Riposizionamento Regionale

- Caratteristiche della cavità

Sviluppo planimetrico: 134

Dislivello negativo: 10

Dislivello totale: 10

Quota fondo: 152

Andamento della cavità: Suborizzontale

- Descrizione

Breve descrizione del percorso di accesso: L'ingresso di questa cavità si apre in un fitto di cespugli, a qualche metro da un muro che delimita una vasta zona prativa.

Descrizione dei vani interni della cavità: Uno stretto pozzo a sezione circolare sbocca in un'estesa galleria larga in media 7-8m ed alta circa 2m, che si sviluppa in direzione Nord-Sud, riccamente concrezionata, dal suolo in gran parte argilloso, e che si sviluppa a poca distanza dalla superficie. Il soffitto è interessato da un marcato canale di volta. La parte di galleria a Sud dell'ingresso, (che si raggiunge superando un restringimento dovuto ad un deposito di argilla), si sdoppia in due rami pressoché sovrapposti: un secondo pozzo d'accesso porta direttamente all'inizio di questi vani dove abbondano sia le concrezioni sia il fango. Al suo estremo limite Nord, la galleria è chiusa da una colata di calcite; un angusto passaggio sulla destra permette di raggiungere un cunicolo che finisce dopo pochi metri. La grotta è abbondantemente concrezionata e la facilità d'accesso ha contribuito a darle una certa notorietà; tra i numerosi visitatori non sono mancati i soliti vandali, ai quali si deve la sparizione e la distruzione di molte formazioni cristalline.

- Rilievo

Tipo rilievo: Primo rilievo

Data rilievo: 27-09-1964

Rucavina Mario - Associazione XXX Ottobre

Bonetti B. - Associazione XXX Ottobre

Tipo rilievo: Aggiornamento rilievo

Data rilievo: 26-04-1988

Guidi Pino - Commissione Grotte Eugenio Boegan
Savi Glauco - Commissione Grotte Eugenio Boegan

- Note tipologiche - Idrologia

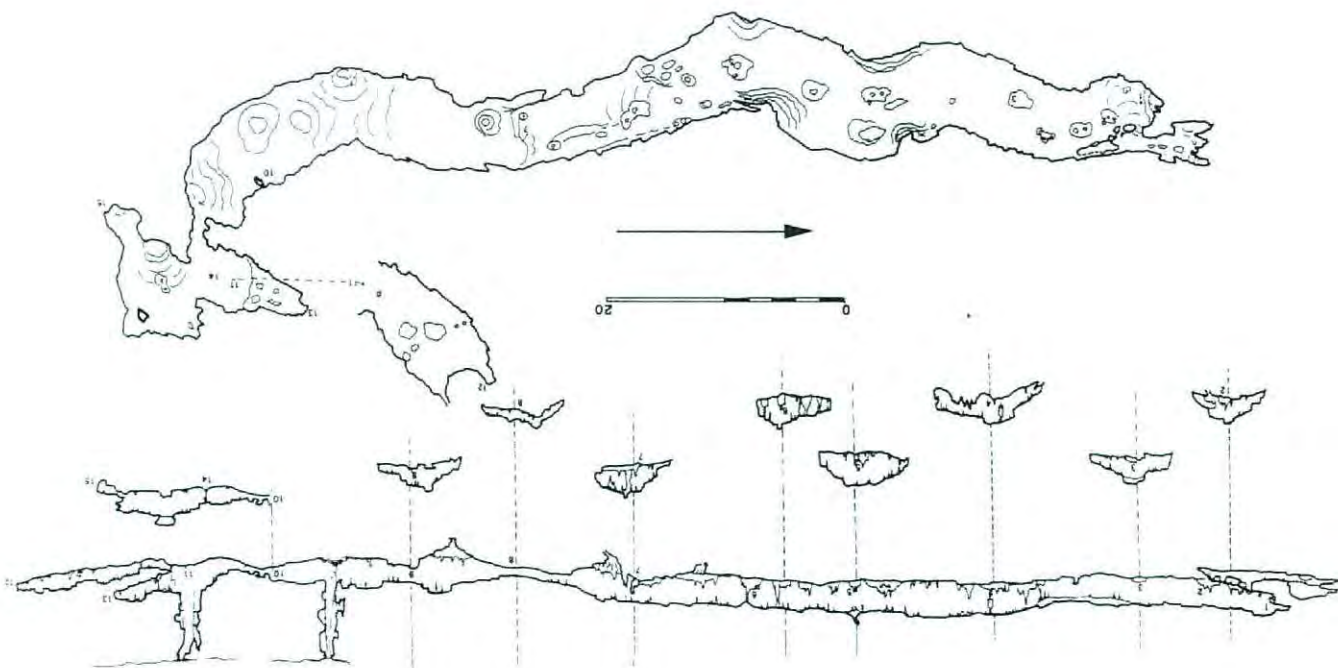
Stato della cavità: Fossile

- Immagini

Tipo Inquadratura: Ingresso
Autore scatto:
Gruppo speleo:



GUIDI - SAVI



1365-4315VG

- Rilievi
Tipo rilievo: Completo
Tipo file: Primo rilievo





Denominazione: Grotta Elisa - N.Cat.Reg. 1369

- Altre denominazioni

Grotta presso la Stazione ferroviaria di Aurisina

- Numeri catastali

N° Catasto regionale: 1369

Zona catasto storico: VG

N° catasto storico: 4326

- Ingressi - Posizione amministrativa

Nome ingresso: Ingresso 1

Nazione: Italia

Regione: Friuli-Venezia Giulia

Zona: Venezia Giulia

Provincia: Trieste

Comune: Duino-Aurisina

Area Geografica: Carso Triestino

- Ingressi - Coordinate

Relativo all'ingresso: Ingresso 1

Tipo di coordinate: Metriche Gauss-Boaga - Fuso Est

Latitudine: 5.067.606,0

Longitudine: 2.417.881,0

Latitudine Gauss-Boaga: 5067606

Longitudine Gauss-Boaga: 2417881

Latitudine WGS-84: 45° 45' 15,3397" (45.75426104)

Longitudine WGS-84: 13° 41' 12,8626" (13.68690629)

Carta CTR 1:5.000: San Pelagio - 110013

Metodo/procedimento usato: GRAFICO -> Riconoscimento su carta

Tipo carta: 1:5.000

Data esecuzione:

Quota altimetrica ingresso: 167

Metodo determinazione quota altimetrica d'ingresso:

- Ingressi - Descrizione

Relativo all'ingresso: Ingresso 1
 Ingresso principale: Sì
 Tipo ingresso: Pozzo
 Profondità pozzo accesso: 12

'- Caratteristiche della cavità'

Sviluppo planimetrico: 15
 Dislivello negativo: 14.5
 Dislivello totale: 14.5
 Quota fondo: 152.5
 Andamento della cavità: Verticale

- Rami/Pozzi

- Rami
 Principale
 - Pozzi
 Pozzo - 2.50 - -

- Descrizione

Breve descrizione del percorso di accesso: La grotta si apre 50m a Nord dalla stazione ferroviaria di Aursina.
 Descrizione dei vani interni della cavità: Il tratto iniziale del pozzo d'accesso, decisamente malagevole, porta in un vano allungato dalla volta adorna di stalattiti.

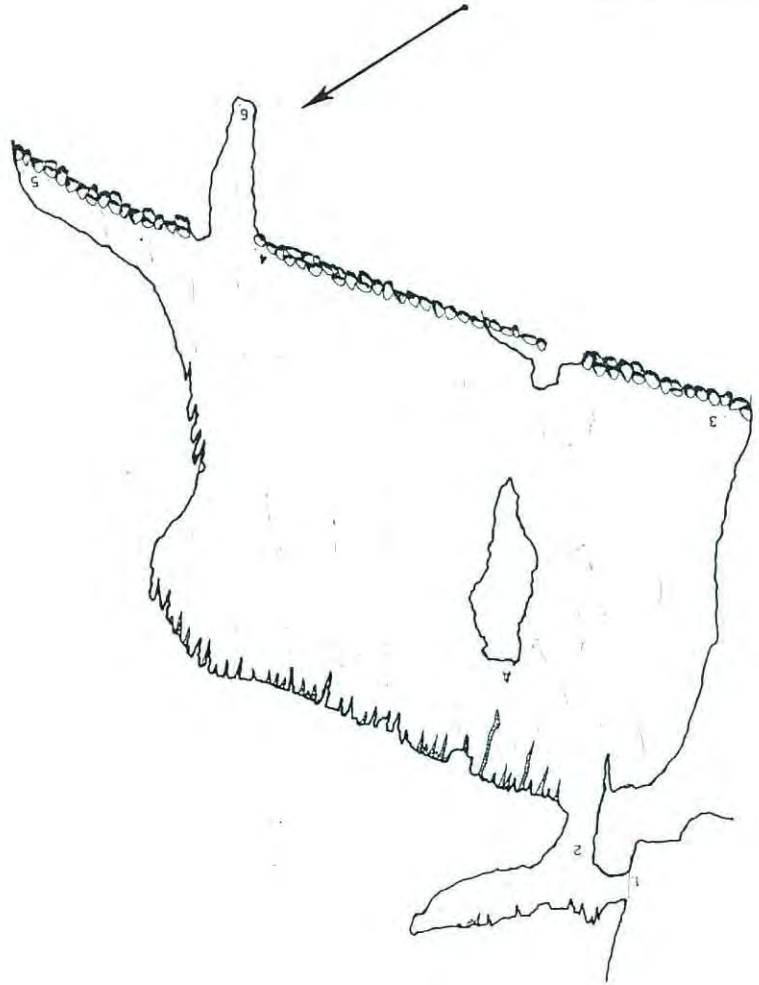
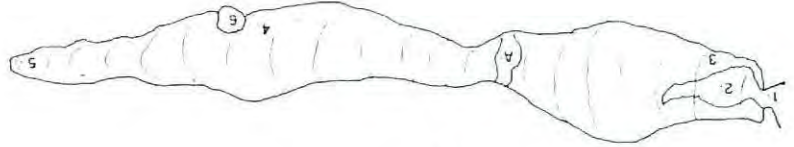
- Rilievo

Tipo rilievo: Primo rilievo
 Data rilievo: 11-10-1964

- Bertini Gianfranco - Raggrupp. Escurs. Spel. Triestini

- Note tipologiche - Idrologia

Stato della cavità: Fossile



1369/4326 VG

Tipo rilievo: Completo
Tipo file: Primo rilievo

- Rilievi

Denominazione: Grotta presso Ceroglie - N.Cat.Reg. 1370

- Numeri catastali

N° Catasto regionale: 1370
 Zona catasto storico: VG
 N° catasto storico: 4335

- Ingressi - Posizione amministrativa

Nome ingresso: Ingresso 1
 Nazione: Italia

Regione: Friuli-Venezia Giulia
 Zona: Venezia Giulia

Provincia: Trieste

Comune: Duino-Aurisina

Area Geografica: Carso Triestino

- Ingressi - Coordinate

Relativo all'ingresso: Ingresso 1

Tipo di coordinate: Metriche Gauss-Boaga - Fuso Est

Latitudine: 5.071.602,0

Longitudine: 2.413.770,0

Latitudine Gauss-Boaga: 5071602

Longitudine Gauss-Boaga: 2413770

Latitudine WGS-84: 45° 47' 22,5528" (45.78959799)

Longitudine WGS-84: 13° 37' 59,4718" (13.6331866)

Carta CTR 1:5.000: Malchina - 109041

Metodo/procedimento usato: STRUMENTALE -> GPS differenziale

Data esecuzione:

Quota altimetrica ingresso: 170

Affidabilità della posizione: 2° gruppo ri posizionamento regionale GPS (2000)

- Ingressi - Descrizione

Relativo all'ingresso: Ingresso 1

Ingresso principale: Sì
 Tipo ingresso: Pozzo
 Profondità pozzo accesso: 14

- Autori della posizione

Manzoni Marco - Riposizionamento Regionale

- Caratteristiche della cavità

Sviluppo planimetrico: 19
 Dislivello negativo: 33
 Dislivello totale: 33
 Quota fondo: 137
 Andamento della cavità: Verticale

- Rami/Pozzi

- Rami
 Principale
 - Pozzi
 Pozzo - - - 16.00 - -

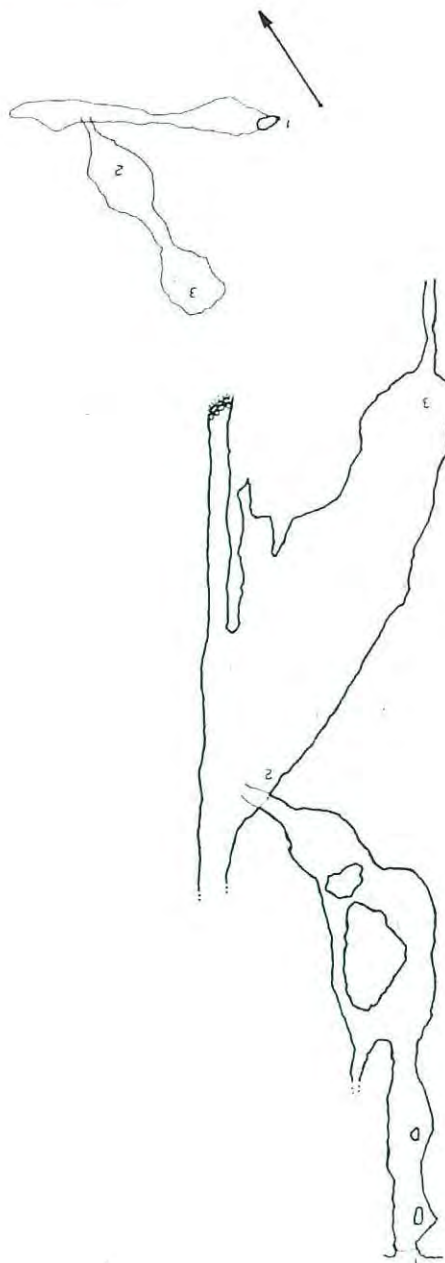
- Descrizione

Breve descrizione del percorso di accesso: Presso una strada militare che porta sul Monte Hermada si trova una vasta dolina, chiamata dai villici Morski Dou, sul ciglio SE della quale si apre la Grotta presso Ceroglie (1370/4335VG); sul fondo della stessa dolina, presso delle rovine, si apre l'imbocco del Pozzo di Ceroglie (673/3724VG).
 Descrizione dei vani interni della cavità: La grotta è formata da due pozzi aperti lungo fratture che si incrociano quasi ortogonalmente e presenta qualche tratto malagevole; sul fondo scende un pozzetto molto stretto e perciò impraticabile.

- Rilievo

Tipo rilievo: Primo rilievo
 Data rilievo: 11-10-1964

- Strasser Helmut - Associazione XXX Ottobre
 Tomè Marcello - Associazione XXX Ottobre



1370|4335VG

- Rilievi!
Tipo rilievo: Completo
Tipo file: Primo rilievo



Denominazione: Pozzetto presso la 858 VG - N.Cat.Reg. 1378

- Numeri catastali

N° Catasto regionale: 1378
Zona catasto storico: VG
N° catasto storico: 4321

- Ingressi - Posizione amministrativa

Nome ingresso: Ingresso 1
Nazione: Italia

Regione: Friuli-Venezia Giulia

Zona: Venezia Giulia

Provincia: Trieste

Comune: Duino-Aurisina

Area Geografica: Carso Triestino

- Ingressi - Coordinate

Relativo all'ingresso: Ingresso 1

Tipo di coordinate: Metriche Gauss-Boaga - Fuso Est

Latitudine: 5.067.005,0

Longitudine: 2.418.250,0

Latitudine Gauss-Boaga: 5067005

Longitudine Gauss-Boaga: 2418250

Latitudine WGS-84: 45° 44' 56,0669" (45.74890746)

Longitudine WGS-84: 13° 41' 30,3926" (13.69177571)

Carta CTR 1:5.000: Santa Croce di Trieste - 110054

Metodo/procedimento usato: GRAFICO -> Riconoscimento su carta

Tipo carta: 1:5.000

Data esecuzione:

Quota altimetrica ingresso: 156

Metodo determinazione quota altimetrica d'ingresso:

Affidabilità della posizione: Corretto

Affidabilità quota d'ingresso: Corretto

- Note tipologiche - Altro
Inquinamento / presenza rifiuti: Inquinamento / presenza rifiuti: Residui bellici

- Note tipologiche - Idrologia
Stato della cavità: Fossile

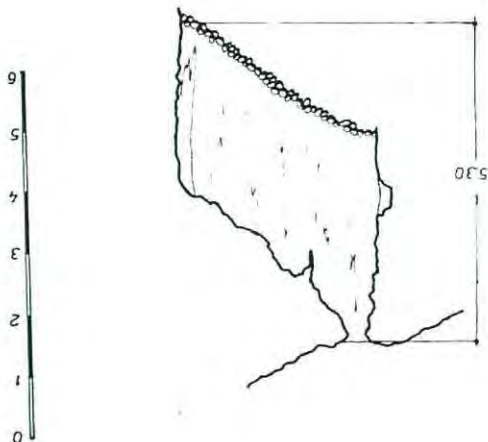
- Rilievo
Tipo rilievo: Primo rilievo
Data rilievo: 03-11-1964
Marini Dario - Commissione Grotte Eugenio Boegan

- Descrizione
Descrizione dei vani interni della cavità: Sotto il breve pozzo una china detritica scende in uno stretto vano con belle concrezioni.

- Caratteristiche della cavità
Sviluppo planimetrico: 3.2
Dislivello negativo: 5.3
Dislivello totale: 5.3
Quota fondo: 150.7
Andamento della cavità: Verticale

- Autori della posizione
Marini Dario - Commissione Grotte Eugenio Boegan

- Ingressi - Descrizione
Relativo all'ingresso: Ingresso 1
Ingresso principale: Sì
Tipo ingresso: Pozzetto
Profondità pozzo accesso: 3.5



1378|4321VG

Tipo file: Primo rilievo

Tipo rilievo: Completo

- Rilievi



Denominazione: Grotta nel Bosco S. Primo - N.Cat.Reg. 1385

- Numeri catastali

N° Catasto regionale: 1385
 Zona catasto storico: VG
 N° catasto storico: 4334

- Ingressi - Posizione amministrativa

Nome ingresso: Ingresso 1
 Nazione: Italia

Regione: Friuli-Venezia Giulia
 Zona: Venezia Giulia

Provincia: Trieste
 Comune: Trieste

Area Geografica: Carso Triestino

- Ingressi - Coordinate

Relativo all'ingresso: Ingresso 1

Tipo di coordinate: Metriche Gauss-Boaga - Fuso Est
 Latitudine: 5.064.060,0000
 Longitudine: 2.419.552,0000

Latitudine Gauss-Boaga: 5064060

Longitudine Gauss-Boaga: 2419552

Latitudine WGS-84: 45° 43' 21,3515" (45.72259763)

Longitudine WGS-84: 13° 42' 32,8337" (13.70912048)

Carta CTR 1:5.000: Prosecco - 110052

Metodo/procedimento usato: GRAFICO -> Riconoscimento su carta

Tipo carta: 1:5.000

Data esecuzione:

Quota altimetrica ingresso: 246

Metodo determinazione quota altimetrica d'ingresso:

- Ingressi - Descrizione

Relativo all'ingresso: Ingresso 1
 Ingresso principale: Sì
 Tipo ingresso: Pozzetto
 Profondità pozzo accesso: 3

- Caratteristiche della cavità

Sviluppo planimetrico: 8
 Dislivello negativo: 5.5
 Dislivello totale: 5.5
 Quota fondo: 240.5

Andamento della cavità: Orizzontale e verticale

- Rami/Pozzi

- Rami
 Principale

- Pozzi
 Pozzo - 2.00 - -

- Descrizione

Descrizione dei vani interni della cavità: Il pozzo d'accesso, dalla morfologia complessa, porta all'imbocco di un cunicolo inclinato che sbocca in una saletta dal suolo in salita.

- Rilievo

Tipo rilievo: Primo rilievo

Data rilievo: 22-11-1964

- Bisiacchi Gianfranco - Associazione XXX Ottobre


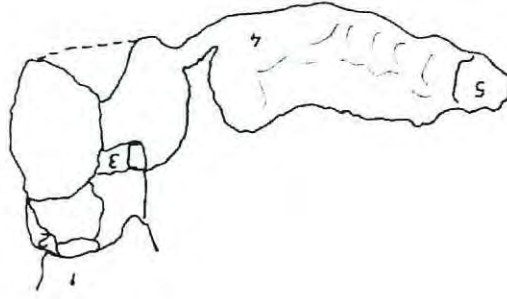
Tomè Marcello - Associazione XXX Ottobre

- Note tipologiche - Idrologia

Stato della cavità: Fossile

- Rilievi

Tipo rilievo: Completo



1385/4334 VG

Tipo file: Primo rilievo



Denominazione: Pozzo a N di S. Pelagio - N.Cat.Reg. 1387

- Altre denominazioni!

Na Nive

- Numeri catastali

N° Catasto regionale: 1387

Zona catasto storico: VG

N° catasto storico: 4343

- Ingressi - Posizione amministrativa

Nome ingresso: Ingresso 1

Nazione: Italia

Regione: Friuli-Venezia Giulia

Zona: Venezia Giulia

Provincia: Trieste

Comune: Duino-Aurisina

Area Geografica: Carso Triestino

- Ingressi - Coordinate

Relativo all'ingresso: Ingresso 1

Tipo di coordinate: Metriche Gauss-Boaga - Fuso Est

Latitudine: 5.069.148,0

Longitudine: 2.417.956,0

Latitudine Gauss-Boaga: 5069148

Longitudine Gauss-Boaga: 2417956

Latitudine WGS-84: 45° 46' 5,3304" (45.76814733)

Longitudine WGS-84: 13° 41' 15,1632" (13.68754533)

Carta CTR 1:5.000: San Pelagio - 110013

Metodo/procedimento usato: GRAFICO -> Riconoscimento su carta

Tipo carta: 1:5.000

Data esecuzione:

Quota altimetrica ingresso: 230

Metodo determinazione quota altimetrica d'ingresso:



- Ingressi - Descrizione

Relativo all'ingresso: Ingresso 1
 Ingresso principale: Sì
 Tipo ingresso: Pozzo
 Profondità pozzo accesso: 21

- Caratteristiche della cavità

Sviluppo planimetrico: 3
 Dislivello negativo: 22
 Dislivello totale: 22
 Quota fondo: 208
 Andamento della cavità: Verticale

- Rami/Pozzi

- Rami
 Principale
 - Pozzi
 - Pozzo - - 3.00 - -

- Descrizione

Descrizione dei vani interni della cavità: Il pozzo si apre in prossimità del paese di S.Pelagio, in mezzo ad una pietraia, con due fori circolari; è una frattura orientata NE-SW e le sue dimensioni, dapprima anguste, aumentano gradualmente lungo la discesa; alla profondità di 7m è interrotto da un breve ripiano, costituito da massi incuneati tra le pareti e sostenuti in parte da un tronco d'albero gettato nel pozzo dai giovani del paese; uno stretto e pericoloso passaggio tra le pietre instabili dà accesso al tratto più largo del pozzo, qui completamente concrezionato; due pozzi intasati da detriti comunicano con il resto del pozzo; il fondo è costituito da una breve china detritica

- Rilievo

Tipo rilievo: Primo rilievo
 Data rilievo: 06-12-1964

Bertini Gianfranco - Raggrupp. Escurs. Spel. Triestini

- Note tipologiche - Idrologia

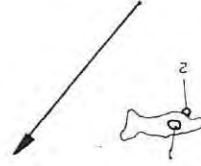
Stato della cavità: Fossile

Tipo rilievo: Aggiornamento rilievo

Data rilievo: 10-09-1967

Baldassi Bruno - Gruppo Grotte Carlo Debeljak





1387/4343 VG

Tipo file: Primo rilievo

Tipo rilievo: Completo

- Rilievi





Denominazione: Pozzo ad E della Stazione di Aurisina - N.Cat.Reg. 1403

- Numeri catastali

N° Catasto regionale: 1403
Zona catasto storico: VG
N° catasto storico: 4351

- Ingressi - Posizione amministrativa

Nome ingresso: Ingresso 1
Nazione: Italia

Regione: Friuli-Venezia Giulia

Zona: Venezia Giulia

Provincia: Trieste

Comune: Duino-Aurisina

Area Geografica: Carso Triestino

- Ingressi - Coordinate

Relativo all'ingresso: Ingresso 1

Tipo di coordinate: Metriche Gauss-Boaga - Fuso Est

Latitudine: 5.067.349,0

Longitudine: 2.418.503,0

Latitudine Gauss-Boaga: 5067349

Longitudine Gauss-Boaga: 2418503

Latitudine WGS-84: 45° 45' 7,3441" (45.75204002)

Longitudine WGS-84: 13° 41' 41,8395" (13.69495542)

Carta CTR 1:5.000: San Pelagio - 110013

Metodo/procedimento usato: GRAFICO -> Riconoscimento su carta

Tipo carta: 1:5.000

Data esecuzione:

Quota altimetrica ingresso: 191

Metodo determinazione quota altimetrica d'ingresso:

Affidabilità quota d'ingresso: Corretto

- Note tipologiche - Idrologia
Stato della cavità: Fossile

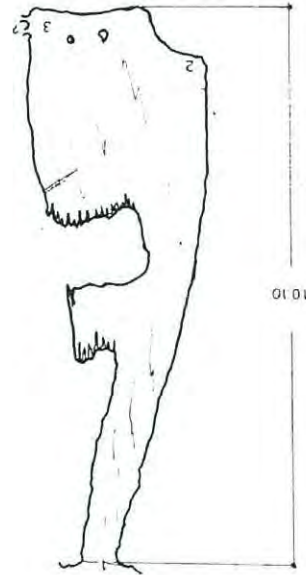

- Rilievo
Tipo rilievo: Primo rilievo
Data rilievo: 07-01-1965
Skilan Claudio - Gruppo Grotte Carlo Debejak

- Descrizione
Descrizione dei vani interni della cavità: Il pozzo, in origine impraticabile, si apre in un prato e verso il fondo presenta tracce di concrezioni; una cameretta in parte occupata da lame rocciose chiude la cavità.

- Caratteristiche della cavità
Sviluppo planimetrico: 3.2
Dislivello negativo: 10.1
Dislivello totale: 10.1
Quota fondo: 180.9
Andamento della cavità: Verticale

- Ingressi - Descrizione
Relativo all'ingresso: Ingresso 1
Ingresso principale: Sì
Tipo ingresso: Pozzo
Profondità pozzo accesso: 10.1





1403 | 4351VG

Tipo file: Primo rilievo

Tipo rilievo: Completo

- Rilievi!



Denominazione: Pozzo della strada Ferrara - N.Cat.Reg. 1416

- Numeri catastali

N° Catasto regionale: 1416
Zona catasto storico: VG
N° catasto storico: 4369

- Ingressi - Posizione amministrativa

Nome ingresso: Ingresso 1
Nazione: Italia
Regione: Friuli-Venezia Giulia
Zona: Venezia Giulia
Provincia: Trieste
Comune: Duino-Aurisina
Area Geografica: Carso Triestino

- Ingressi - Coordinate

Relativo all'ingresso: Ingresso 1
Tipo di coordinate: Metriche Gauss-Boaga - Fuso Est
Latitudine: 5.066.950,0
Longitudine: 2.418.665,0
Latitudine Gauss-Boaga: 5066950
Longitudine Gauss-Boaga: 2418665
Latitudine WGS-84: 45° 44' 54,5045" (45.74847346)
Longitudine WGS-84: 13° 41' 49,6362" (13.69712118)
Carta CTR 1:5.000: Santa Croce di Trieste - 110054
Metodo/procedimento usato: GRAFICO -> Riconoscimento su carta
Tipo carta: 1:5.000
Data esecuzione:
Quota altimetrica ingresso: 173
Metodo determinazione quota altimetrica d'ingresso:
Affidabilità della posizione: Corretto
Affidabilità quota d'ingresso: Corretto

Stato della cavità: Fossile

- Note tipologiche - Idrologia

Bisacchi Gianfranco - Associazione XXX Ottobre

Data rilievo: 11-04-1965

Tipo rilievo: Primo rilievo

- Rilievo

Descrizione dei vani interni della cavità: Dall'esiguo ingresso il pozzo va gradualmente allargandosi fino al fondo, costituito da materiale detritico.

Breve descrizione del percorso di accesso: Per raggiungere la grotta si deve partire dal passaggio a livello di Aurisina nella direzione di Trieste e, prima del casello ferroviario, prendere sulla destra una strada campestre che porta verso Aurisina, percorrendola per 120m: dal lato destro della stessa, a 3m dal muretto, si apre l'ingresso del pozzo.

- Descrizione

Andamento della cavità: Verticale

Quota fondo: 156.5

Dislivello totale: 16.5

Dislivello negativo: 16.5

Sviluppo planimetrico: 6

- Caratteristiche della cavità

Marini Dario - Commissione Grotte Eugenio Boegan

- Autori della posizione

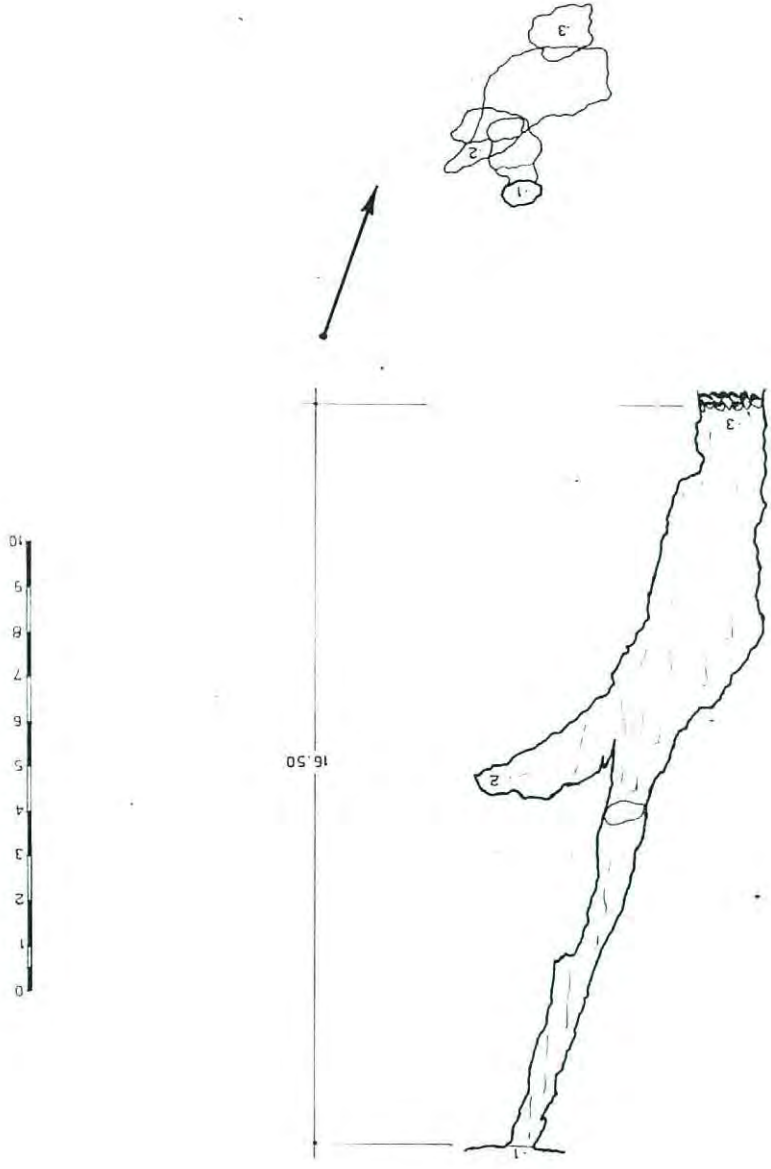
Profondità pozzo accesso: 16.5

Tipo ingresso: Pozzo

Ingresso principale: Sì

Relativo all'ingresso: Ingresso 1

- Ingressi - Descrizione



1416/4369V6

Tipo file: Primo rilievo

Tipo rilievo: Completo

- Rilievi



Denominazione: Grotta della Frana - N.Cat.Reg. 1417

- Numeri catastali

N° Catasto regionale: 1417
Zona catasto storico: VG
N° catasto storico: 4370

- Ingressi - Posizione amministrativa

Nome ingresso: Ingresso 1
Nazione: Italia
Regione: Friuli-Venezia Giulia
Zona: Venezia Giulia
Provincia: Trieste
Comune: Duino-Aurisina
Area Geografica: Carso Triestino

- Ingressi - Coordinate

Relativo all'ingresso: Ingresso 1
Tipo di coordinate: Metriche Gauss-Boaga - Fuso Est
Latitudine: 5.066.363,0
Longitudine: 2.418.941,0
Latitudine Gauss-Boaga: 5066363
Longitudine Gauss-Boaga: 2418941
Latitudine WGS-84: 45° 44' 35,6346" (45.74323183)
Longitudine WGS-84: 13° 42' 2,8476" (13.70079099)
Carta CTR 1:5.000: Santa Croce di Trieste - 110054
Metodo/procedimento usato: GRAFICO -> Riconoscimento su carta
Tipo carta: 1:5.000
Data esecuzione:
Quota altimetrica ingresso: 175
Metodo determinazione quota altimetrica d'ingresso:

- Ingressi - Descrizione

Tipo rilievo: Completo
 Tipo file: Primo rilievo

- Rilievi

Stato della cavità: Fossile

- Note tipologiche - Idrologia

Bisacchi Gianfranco - Associazione XXX Ottobre

Data rilievo: 11-04-1965

Tipo rilievo: Primo rilievo

- Rilievo

Descrizione dei vani interni della cavità: Un malagevole pozzo interrotto da materiale incastrato tra le pareti sbocca in un'estesa caverna completamente ingombra di enormi ammassi di materiali di frana. l'ingresso del pozzo.

Breve descrizione del percorso di accesso: Per raggiungere la grotta si deve seguire la strada campestre che da Santa Croce porta verso la Grotta Noè (23/90VG) e, arrivati al passaggio a livello, proseguire per 150m lungo la linea ferroviaria in direzione di Trieste e quindi scendere per 40m, in direzione SE, sul fianco di una grande dolina, nella quale, assieme ad altre tre cavità, si apre

- Descrizione

Andamento della cavità: Orizzontale e verticale

Quota fondo: 155

Dislivello totale: 20

Dislivello negativo: 20

Sviluppo planimetrico: 20

- Caratteristiche della cavità

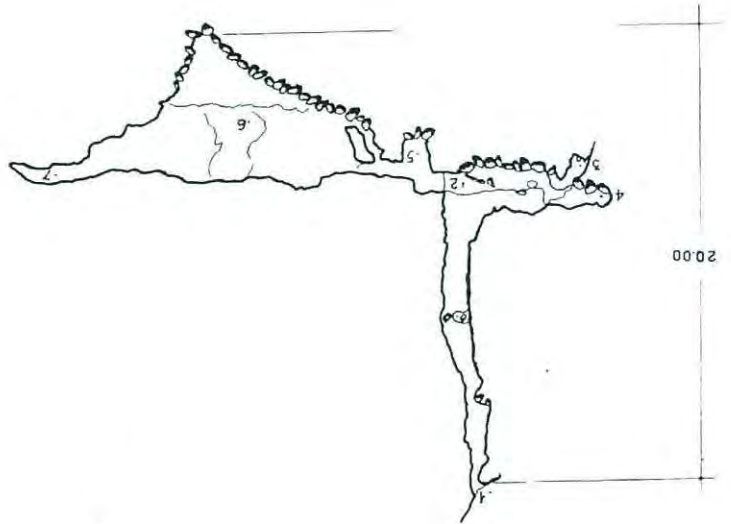
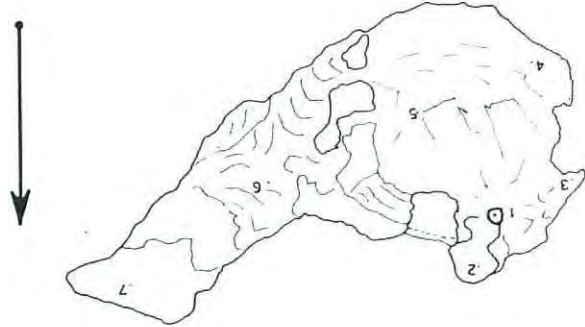

Profondità pozzo accesso: 14.5

Tipo ingresso: Pozzo

Ingresso principale: Sì

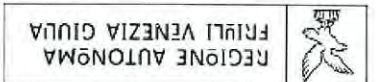
Relativo all'ingresso: Ingresso 1





1417/4370VG





Denominazione: Pozzo del Fango - N.Cat.Reg. 1432

- Numeri catastali

N° Catasto regionale: 1432
Zona catasto storico: VG
N° catasto storico: 4373

- Ingressi - Posizione amministrativa

Nome ingresso: Ingresso 1
Nazione: Italia

Regione: Friuli-Venezia Giulia

Zona: Venezia Giulia

Provincia: Trieste

Comune: Duino-Aurisina

Area Geografica: Carso Triestino

- Ingressi - Coordinate

Relativo all'ingresso: Ingresso 1

Tipo di coordinate: Metriche Gauss-Boaga - Fuso Est

Lattitudine: 5.065.638,4

Longitudine: 2.419.084,5

Lattitudine Gauss-Boaga: 5065638,4

Longitudine Gauss-Boaga: 2419084,5

Lattidine WGS-84: 45° 44' 12,2374" (45.73673261)

Longitudine WGS-84: 13° 42' 10,0299" (13.70278608)

Carta CTR 1:5.000: Santa Croce di Trieste - 110054

Metodo/procedimento usato: STRUMENTALE -> GPS

Data esecuzione:

Quota altimetrica ingresso: 200

Affidabilità della posizione: 5° gruppo ri posizionamento regionale GPS (2006)

- Ingressi - Descrizione

Relativo all'ingresso: Ingresso 1

Ingresso principale: Sì

Tipo ingresso: Pozzo

Profondità pozzo accesso: 37

- Autori della posizione

Grillo Barbara - Riposizionamento Regionale

- Caratteristiche della cavità

Sviluppo planimetrico: 16

Dislivello negativo: 40

Dislivello totale: 40

Quota fondo: 160

Andamento della cavità: Verticale

- Descrizione

Breve descrizione del percorso di accesso: Per raggiungere l'ingresso del pozzo bisogna partire dall'incrocio sulla Strada Statale N.202, procedere verso Bristie, e poi continuare dal lato destro in direzione SSE per altri 50m.

Descrizione dei vani interni della cavità: La grotta inizia con un pozzo angusto con un'inclinazione di circa 70°, interrotto da due ripiani, che sbocca in una caverna dalle pareti corrose ed ingombra di massi di frana.

- Rilievo

Tipo rilievo: Primo rilievo

Data rilievo: 02-06-1965

Bisacchi Gianfranco - Associazione XXX Ottobre

- Note tipologiche - Idrologia

Stato della cavità: Fossile

- Note tipologiche - Prosecuzioni

Prosecuzioni: Prosecuzioni inaccessibili



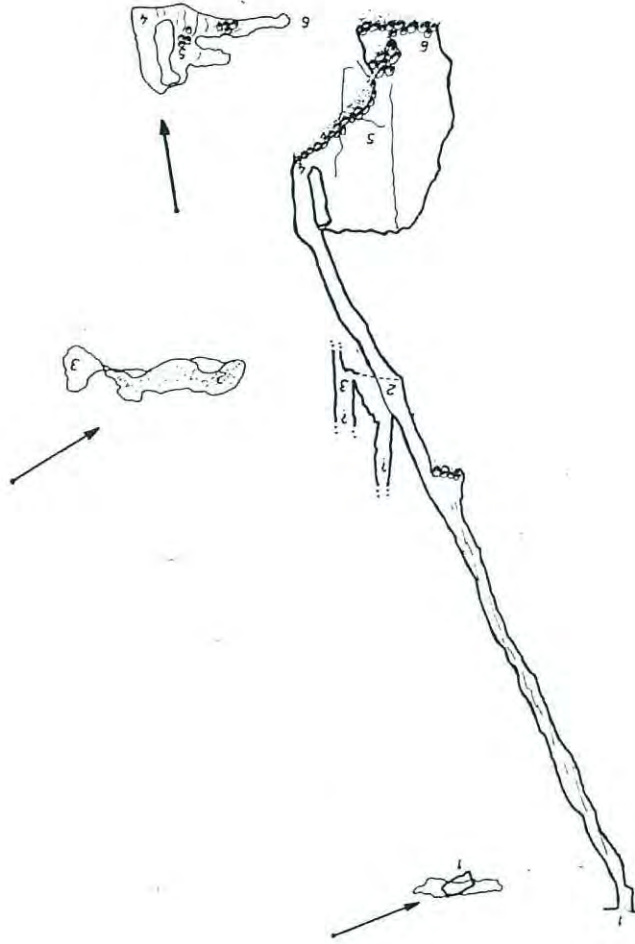
Gruppo speleo:

Autore scatto:

Tipo Inquadratura: Ingresso

- Immagini





1432 / 4373VG

- Rilievi!
Tipo rilievo: Completo
Tipo file: Primo rilievo

Denominazione: Grotta sopra la strada Napoleonica - N.Cat.Reg. 1478

- Numeri catastali

N° Catasto regionale: 1478
 Zona catasto storico: VG
 N° catasto storico: 4387

- Ingressi - Posizione amministrativa

Nome ingresso: Ingresso 1
 Nazione: Italia
 Regione: Friuli-Venezia Giulia
 Zona: Venezia Giulia
 Provincia: Trieste
 Comune: Trieste
 Area Geografica: Carso Triestino

- Ingressi - Coordinate

Relativo all'ingresso: Ingresso 1
 Tipo di coordinate: Metriche Gauss-Boaga - Fuso Est
 Latitudine: 5.059.570,0
 Longitudine: 2.424.349,0
 Latitudine Gauss-Boaga: 5059570
 Longitudine Gauss-Boaga: 2424349
 Latitudine WGS-84: 45° 40' 58,343" (45.68287305)
 Longitudine WGS-84: 13° 46' 17,878" (13.77163277)
 Carta CTR 1:5.000: Barcola - 110104
 Metodo/procedimento usato: GRAFICO -> Riconoscimento su carta
 Tipo carta: 1:5.000
 Data esecuzione:
 Quota altimetrica ingresso: 323
 Metodo determinazione quota altimetrica d'ingresso:

- Ingressi - Descrizione

- Note tipologiche - Idrologia

Stato della cavità: Fossile

Padovan Elio - Commissione Grotte Eugenio Boegan
Bole Guglielmo - Commissione Grotte Eugenio Boegan

Data rilievo: 23-12-1965

Tipo rilievo: Primo rilievo

- Rilievo

- Descrizione
Descrizione dei vani interni della cavità: La cavità è stata scoperta durante lo scavo di una trincea ed è stata probabilmente sfruttata come rifugio militare per la sua scarsa umidità; il materiale caduto durante i lavori di scavo ha ostruito ogni eventuale proseguimento.

- Caratteristiche della cavità

Sviluppo planimetrico: 12.3

Dislivello negativo: 6

Dislivello totale: 6

Quota fondo: 317

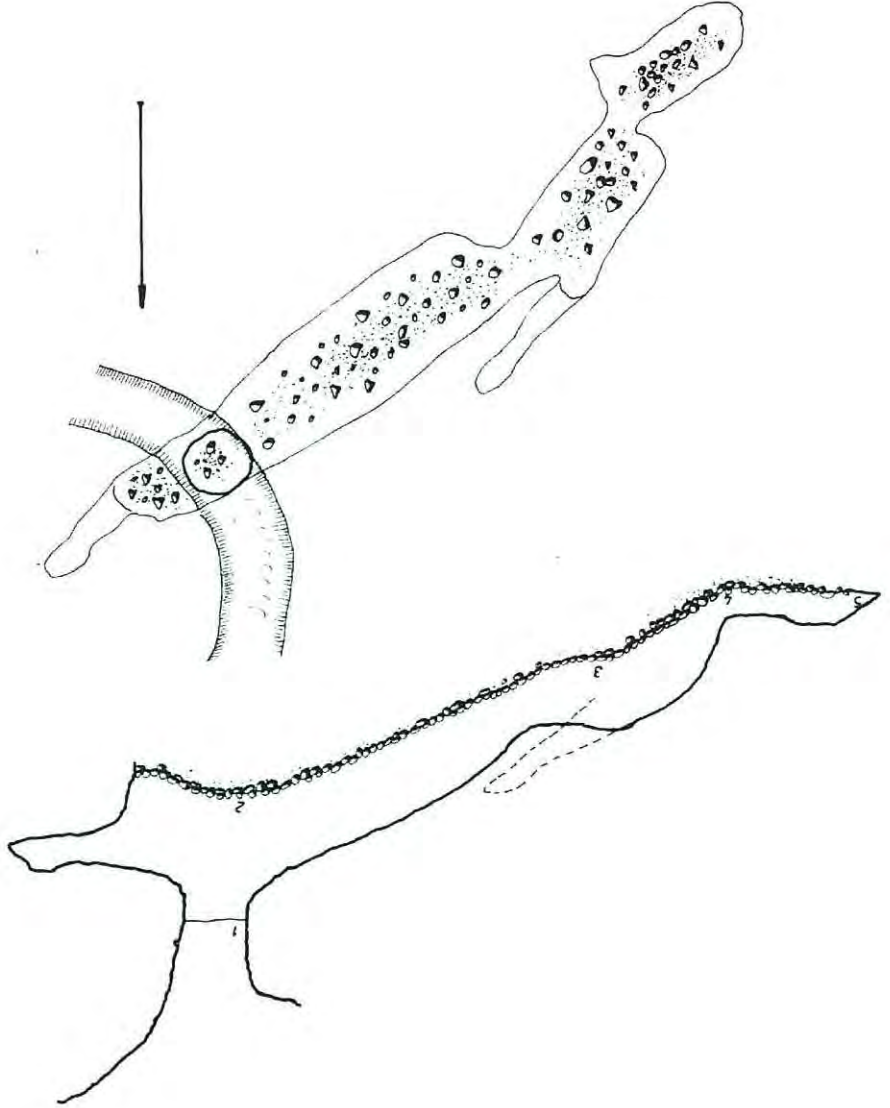
Andamento della cavità: Orizzontale e verticale

Relativo all'ingresso: Ingresso 1

Ingresso principale: Sì

Tipo ingresso: Pozzetto

Profondità pozzo accesso: 2.2



1478/4387 VG

Tipo file: Primo rilievo

Tipo rilievo: Completo

- Rilievi





Denominazione: Pozzo ad W di Medeazza - N.Cat.Reg. 1499

- Numeri catastali

N° Catasto regionale: 1499
Zona catasto storico: VG
N° catasto storico: 4393

- Ingressi - Posizione amministrativa

Nome ingresso: Ingresso 1
Nazione: Italia

Regione: Friuli-Venezia Giulia

Zona: Venezia Giulia

Provincia: Gorizia

Comune: Doberdò del Lago

Area Geografica: Carso Goriziano

- Ingressi - Coordinate

Relativo all'ingresso: Ingresso 1

Tipo di coordinate: Metriche Gauss-Boaga - Fuso Est

Latitudine: 5.073.598,0

Longitudine: 2.410.466,0

Latitudine Gauss-Boaga: 5073598

Longitudine Gauss-Boaga: 2410466

Latitudine WGS-84: 45° 48' 25,3502" (45.80704171)

Longitudine WGS-84: 13° 35' 24,8598" (13.59023883)

Carta CTR 1:5.000: Iamiano - 088163

Metodo/procedimento usato: GRAFICO -> Riconoscimento su carta

Tipo carta: 1:5.000

Data esecuzione:

Quota altimetrica ingresso: 97

Metodo determinazione quota altimetrica d'ingresso:

- Ingressi - Descrizione

- Note tipologiche - Prosecuzioni

Stato della cavità: Fossile

- Note tipologiche - Idrologia

Potossi F. - Gruppo Speleologico Triestino

Data rilievo: 17-02-1966

Tipo rilievo: Primo rilievo

- Rilievo

Descrizione dei vani interni della cavità: Il pozzo d'accesso porta sopra un comodo ripiano orizzontale; sul fondo alcuni pertugi potrebbero condurre ad altri vani.L'ingresso del pozzo è stato ostruito nel 1969.

- Descrizione

- Pozzo - - 12.00 - -

- Pozzi

Principale

- Rami

- Rami/Pozzi

Andamento della cavità: Verticale

Quota fondo: 67

Dislivello totale: 30

Dislivello negativo: 30

Sviluppo planimetrico: 9

- Caratteristiche della cavità

Stato ingresso: Probabilmente ostruito

Profondità pozzo accesso: 16

Tipo ingresso: Pozzo

Ingresso principale: Sì

Relativo all'ingresso: Ingresso 1



Proseuzioni: Proseuzioni Inaccessibili

Catasto Regionale delle Grotte F.V.G.

REGIONE AUTONOMA
FRIULI VENEZIA GIULIA

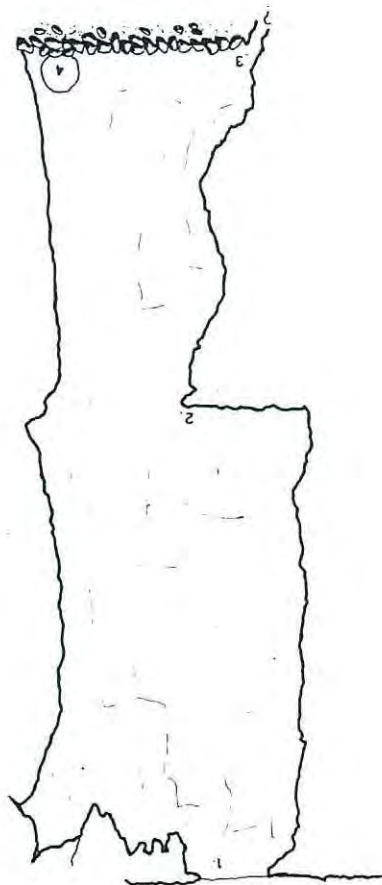
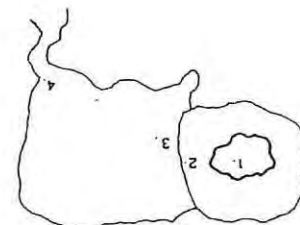


1499/4393 VG

Tipo file: Primo rilievo

Tipo rilievo: Completo

- Rilievi



Denominazione: Pozzo a NE di Medezza - N.Cat.Reg. 1505

- Numeri catastali

N° Catasto regionale: 1505
 Zona catasto storico: VG
 N° catasto storico: 4414

- Ingressi - Posizione amministrativa

Nome ingresso: Ingresso 1
 Nazione: Italia
 Regione: Friuli-Venezia Giulia
 Zona: Venezia Giulia
 Provincia: Trieste
 Comune: Duino-Aurisina
 Area Geografica: Carso Triestino

- Ingressi - Coordinate

Relativo all'ingresso: Ingresso 1
 Tipo di coordinate: Metriche Gauss-Boaga - Fuso Est
 Latitudine: 5.072.550,0
 Longitudine: 2.412.110,0
 Latitudine Gauss-Boaga: 5072550
 Longitudine Gauss-Boaga: 2412110
 Latitudine WGS-84: 45° 47' 52,3348" (45.79787077)
 Longitudine WGS-84: 13° 36' 41,8474" (13.61162429)
 Carta CTR 1:5.000: San Giovanni al Timavo - 109044
 Metodo/procedimento usato: GRAFICO -> Riconoscimento su carta
 Tipo carta: 1:5.000
 Data esecuzione:
 Quota altimetrica ingresso: 171
 Metodo determinazione quota altimetrica d'ingresso:

- Ingressi - Descrizione

Relativo all'ingresso: Ingresso 1

Ingresso principale: Sì

Tipo ingresso: Pozzo

Profondità pozzo accesso: 5

Stato ingresso: Sotto tracciato oleodotto

- Caratteristiche della cavità

Sviluppo planimetrico: 12

Dislivello negativo: 6.5

Dislivello totale: 6.5

Quota fondo: 164.5

Andamento della cavità: Verticale

- Descrizione

Descrizione dei vani interni della cavità: Il pozzo è stato aperto con lo scavo dell'oleodotto e attualmente è ostruito.

- Rilievo

Tipo rilievo: Primo rilievo

Data rilievo: 12-03-1966

Ambroso Romano - Gruppo Speleologico Triestino

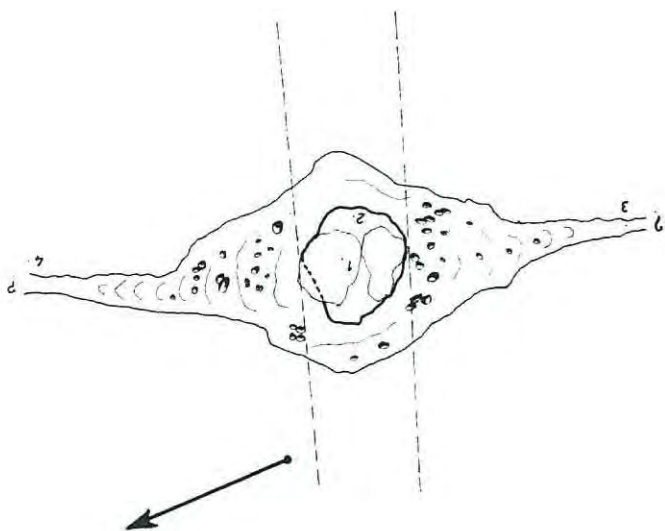
- Note tipologiche - Idrologia

Stato della cavità: Fossile

- Note tipologiche - Prosecuzioni

Prosecuzioni: Segnalate prosecuzioni!





1505/4414V6

Tipo file: Primo rilievo

Tipo rilievo: Completo

- Rilievi





Denominazione: Pozzo a S di S. Pelagio - N.Cat.Reg. 1526

- Numeri catastali

N° Catasto regionale: 1526
Zona catasto storico: VG
N° catasto storico: 4423

- Ingressi - Posizione amministrativa

Nome ingresso: Ingresso 1
Nazione: Italia
Regione: Friuli-Venezia Giulia
Zona: Venezia Giulia
Provincia: Trieste
Comune: Duino-Aurisina
Area Geografica: Carso Triestino

- Ingressi - Coordinate

Relativo all'ingresso: Ingresso 1
Tipo di coordinate: Metriche Gauss-Boaga - Fuso Est
Latitudine: 5.068.223,0000
Longitudine: 2.417.891,0000
Latitudine Gauss-Boaga: 5068223
Longitudine Gauss-Boaga: 2417891
Latitudine WGS-84: 45° 45' 35,3319" (45.75981441)
Longitudine WGS-84: 13° 41' 12,857" (13.68690473)
Carta CTR 1:5.000: San Pelagio - 110013
Metodo/procedimento usato: GRAFICO -> Riconoscimento su carta
Tipo carta: 1:5.000
Data esecuzione:
Quota altimetrica ingresso: 190
Metodo determinazione quota altimetrica d'ingresso:

- Ingressi - Descrizione

Relativo all'ingresso: Ingresso 1
 Ingresso principale: Sì
 Tipo ingresso: Pozzo
 Profondità pozzo accesso: 15

- Caratteristiche della cavità
 Sviluppo planimetrico: 3
 Dislivello negativo: 18
 Dislivello totale: 18
 Quota fondo: 172
 Andamento della cavità: Verticale

- Rami/Pozzi

- Rami
 Principale
 - Pozzi

Pozzo - 3,00 - - -

- Descrizione

- Rilievo

Tipo rilievo: Primo rilievo
 Data rilievo: 18-09-1966
 - Bonifacio E. - Gruppo Speleologico Triestino

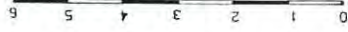
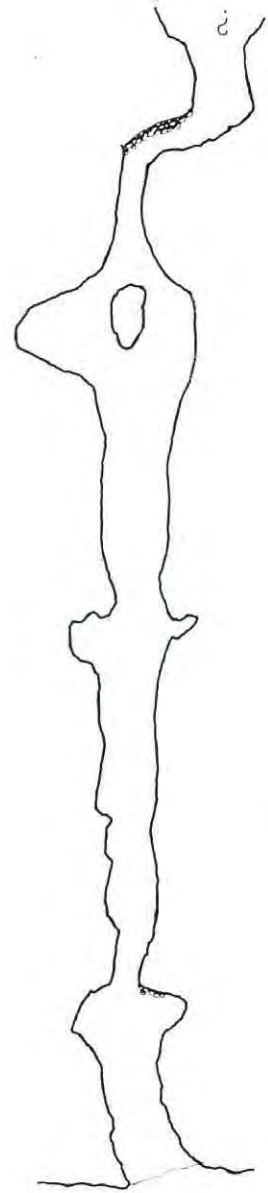
- Note tipologiche - Idrologia

Stato della cavità: Fossile

- Note tipologiche - Prosecuzioni

Prosecuzioni: Segnate prosecuzioni

- Rilievi



1526/4423 VG

Tipo file: Primo rilievo

Tipo rilievo: Sezione





Denominazione: Grotta presso la Caverna Moser - N.Cat.Reg. 1534

- Numeri catastali

N° Catasto regionale: 1534
Zona catasto storico: VG
N° catasto storico: 4431

- Ingressi - Posizione amministrativa

Nome ingresso: Ingresso 1
Nazione: Italia
Regione: Friuli-Venezia Giulia
Zona: Venezia Giulia
Provincia: Trieste
Comune: Sgonico
Area Geografica: Carso Triestino

- Ingressi - Coordinate

Relativo all'ingresso: Ingresso 1
Tipo di coordinate: Metriche Gauss-Boaga - Fuso Est
Latitudine: 5.066.762,0
Longitudine: 2.419.120,0
Latitudine Gauss-Boaga: 5066762
Longitudine Gauss-Boaga: 2419120
Latitudine WGS-84: 45° 44' 48,6537" (45.74684826)
Longitudine WGS-84: 13° 42' 10,8301" (13.70300837)
Carta CTR 1:5.000: Santa Croce di Trieste - 110054
Metodo/procedimento usato: GRAFICO -> Riconoscimento su carta
Tipo carta: 1:5.000
Data esecuzione:
Quota altimetrica ingresso: 198
Metodo determinazione quota altimetrica d'ingresso:

- Ingressi - Descrizione

Relativo all'ingresso: Ingresso 1
 Ingresso principale: Sì
 Tipo ingresso: Pozzo
 Profondità pozzo accesso: 30

- Caratteristiche della cavità

Sviluppo planimetrico: 22
 Dislivello negativo: 48
 Dislivello totale: 48
 Quota fondo: 150
 Andamento della cavità: Verticale

- Rami/Pozzi

- Rami
- Principale
- Pozzi
- Pozzo - 3.60 - -
- Pozzo - 4.50 - -
- Pozzo - 10.20 - -
- Pozzo - 5.50 - -

- Descrizione

Breve descrizione del percorso di accesso: Lo stretto imbocco della cavità si apre in una minuscola pietraia, all'orlo SO della dolina che ospita la nota Caverna Moser (476/1096VG) e ad un'ottantina di metri dalla Grotta Noè (23/90VG).

Descrizione dei vani interni della cavità: Il pozzo d'accesso è quasi verticale e le pareti si presentano compatte e leggermente concrezionate. Ad esso seguono, affiancati, due salti di minori proporzioni e sul fondo di entrambi scendono ancora delle strettissime fessure. Alla base della prima un cunicolo estremamente disagiata porta in una stangetta dove le pareti si elevano in un cammino la cui sommità non è visibile. La grotta ha una morfologia interessante: essa è costituita infatti da quattro vani contigui separati da sottili diaframmi forati da esigue aperture, alcune delle quali dovettero esser allargate per consentire il passaggio.

- Rilievo

Tipo rilievo: Primo rilievo



Data rilievo: 15-01-1967

Marini Dario - Commissione Grotte Eugenio Boegan


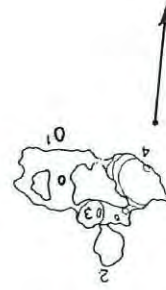
Skabar Miro - Commissione Grotte Eugenio Boegan

- Note tipologiche - Idrologia

Stato della cavità: Fossile

- Note tipologiche - Prosecuzioni

Prosecuzioni: Prosecuzioni: Segnalate prosecuzioni



1534/4431VG

Tipo file: Primo rilievo

Tipo rilievo: Completo

- Rilievi



Denominazione: Pozzo nella Villa Marion - N.Cat.Reg. 1542

- Numeri catastali

N° Catasto regionale: 1542
 Zona catasto storico: VG
 N° catasto storico: 4439

- Ingressi - Posizione amministrativa

Nome ingresso: Ingresso 1
 Nazione: Italia

Regione: Friuli-Venezia Giulia

Zona: Venezia Giulia

Provincia: Trieste

Comune: Duino-Aurisina

Area Geografica: Carso Triestino

- Ingressi - Coordinate

Relativo all'ingresso: Ingresso 1

Tipo di coordinate: Metriche Gauss-Boaga - Fuso Est

Latitudine: 5.067.363,0

Longitudine: 2.418.223,0

Latitudine Gauss-Boaga: 5067363

Longitudine Gauss-Boaga: 2418223

Latitudine WGS-84: 45° 45' 7,6495" (45.75212486)

Longitudine WGS-84: 13° 41' 28,8725" (13.69135346)

Carta CTR 1:5.000: San Pelagio - 110013

Metodo/procedimento usato: GRAFICO -> Riconoscimento su carta

Tipo carta: 1:5.000

Data esecuzione:

Quota altimetrica ingresso: 177

Metodo determinazione quota altimetrica d'ingresso:

- Ingressi - Descrizione

- Rilievi

Inquinamento / presenza rifiuti: Inquinamento / presenza rifiuti: Si

- Note tipologiche - Altro

Stato della cavità: Fossile

- Note tipologiche - Idrologia

Bone Natale - Commissione Grotte Eugenio Boegan

Data rilievo: 27-01-1967

Tipo rilievo: Primo rilievo

- Rilievo

Breve descrizione del percorso di accesso: 1542/4439: l'ingresso della grotta si apre nel giardino della villa del Sig. Maron, al numero civico 68 di Aurisina Stazione.

Descrizione dei vani interni della cavità: Il pozzo venne scoperto durante i lavori di sterro per la costruzione della villa ed il proprietario concesse gentilmente alla Commissione Grotte di effettuare l'esplorazione, che fu possibile solamente dopo il forzamento di una strettoia situata a tre metri di profondità. Un pozzo dalle pareti franose porta su una ripidissima china cosparsa di rifiuti. La cavità termina con una cavernetta dal suolo orizzontale, dove si notano delle concrezioni stalattitiche.

- Descrizione

Andamento della cavità: Verticale

Quota fondo: 160

Dislivello totale: 17

Dislivello negativo: 17

Sviluppo planimetrico: 9

- Caratteristiche della cavità

Limitazioni all'ingresso: Interno di un edificio

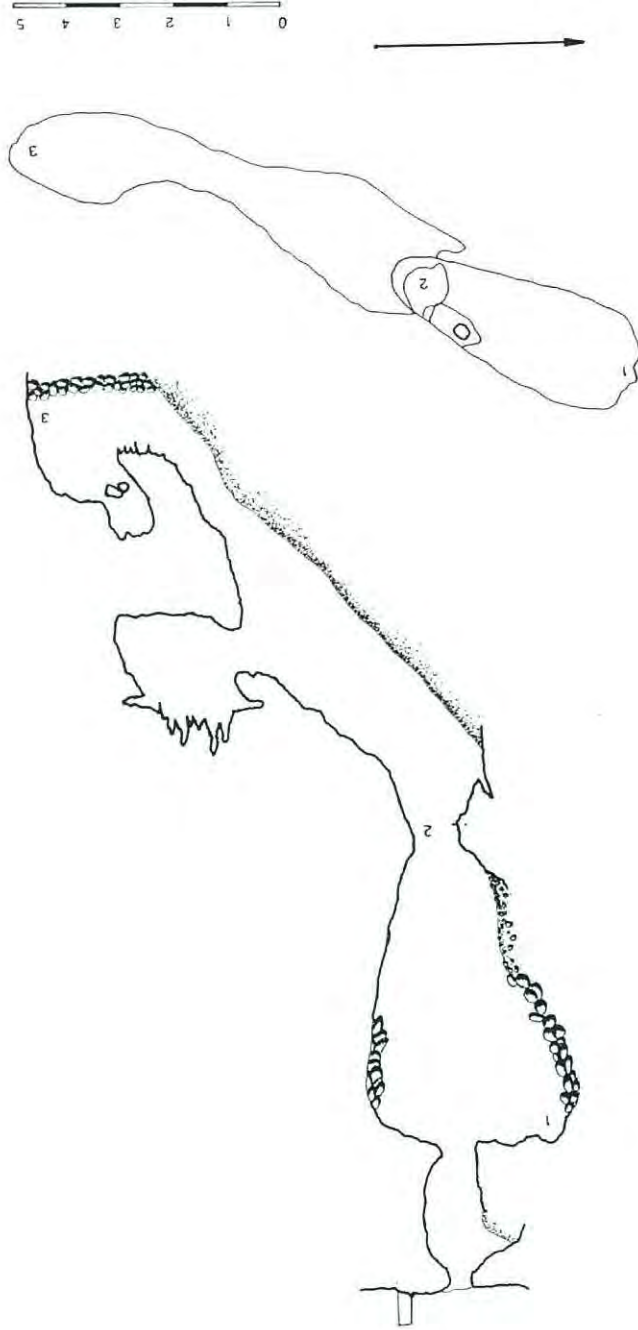
Profondità pozzo accesso: 10

Tipo ingresso: Pozzo

Ingresso principale: Si

Relativo all'ingresso: Ingresso 1





1542 / 4439 VG

Tipo rilievo: Completo
Tipo file: Primo rilievo



Denominazione: Pozzo a NE di Aurisina - N.Cat.Reg. 1545

- Numeri catastali

N° Catasto regionale: 1545
Zona catasto storico: VG
N° catasto storico: 4447

- Ingressi - Posizione amministrativa

Nome ingresso: Ingresso 1
Nazione: Italia
Regione: Friuli-Venezia Giulia
Zona: Venezia Giulia
Provincia: Trieste
Comune: Duino-Aurisina
Area Geografica: Carso Trestino

- Ingressi - Coordinate

Relativo all'ingresso: Ingresso 1
Tipo di coordinate: Metriche Gauss-Boaga - Fuso Est
Latitudine: 5.067.535,0000
Longitudine: 2.418.441,0000
Latitudine Gauss-Boaga: 5067535
Longitudine Gauss-Boaga: 2418441
Latitudine WGS-84: 45° 45' 13,3365" (45.75370459)
Longitudine WGS-84: 13° 41' 38,8302" (13.69411949)
Carta CTR 1:5.000: San Pelagio - 110013
Metodo/procedimento usato: GRAFICO -> Riconoscimento su carta
Tipo carta: 1:5.000
Data esecuzione:
Quota altimetrica ingresso: 199
Metodo determinazione quota altimetrica d'ingresso:
Affidabilità quota d'ingresso: Corretto



- Ingressi - Descrizione

Relativo all'ingresso: Ingresso 1
Ingresso principale: Sì
Tipo ingresso: Pozzo
Profondità pozzo accesso: 16.6

- Caratteristiche della cavità

Sviluppo planimetrico: 4.2
Dislivello negativo: 16.6
Dislivello totale: 16.6
Quota fondo: 182.4
Andamento della cavità: Verticale

- Descrizione

- Rilievo

Tipo rilievo: Primo rilievo
Data rilievo: 05-03-1967

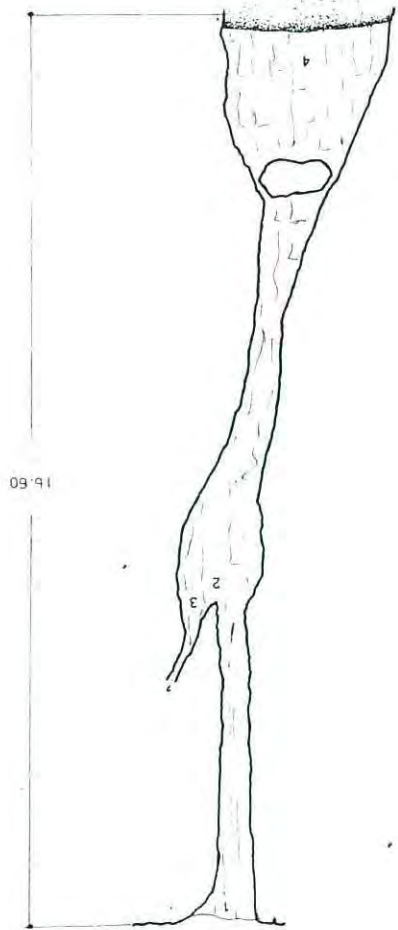
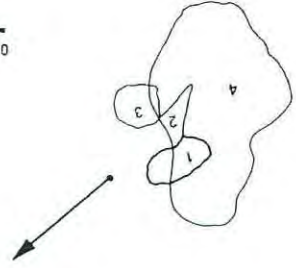
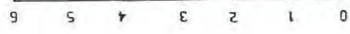
Bertini Gianfranco - Gruppo Escursionisti Speologi Triestini

- Note tipologiche - Idrologia

Stato della cavità: Fossile

- Rilievi

Tipo rilievo: Completo
Tipo file: Primo rilievo



1545/4447 VG



Denominazione: Pozzo a NE di Aurisina - N.Cat.Reg. 1546

- Altre denominazioni!

Pozzo delle disgrazie

- Numeri catastali

N° Catasto regionale: 1546

Zona catasto storico: VG

N° catasto storico: 4448

- Ingressi - Posizione amministrativa

Nome ingresso: Ingresso 1

Nazione: Italia

Regione: Friuli-Venezia Giulia

Zona: Venezia Giulia

Provincia: Trieste

Comune: Duino-Aurisina

Area Geografica: Carso Triestino

- Ingressi - Coordinate

Relativo all'ingresso: Ingresso 1

Tipo di coordinate: Metriche Gauss-Boaga - Fuso Est

Latitudine: 5.067.443,0000

Longitudine: 2.418.440,0000

Latitudine Gauss-Boaga: 5067443

Longitudine Gauss-Boaga: 2418440

Latitudine WGS-84: 45° 45' 10,3558" (45.75287661)

Longitudine WGS-84: 13° 41' 38,8533" (13.69412593)

Carta CTR 1:5.000: San Pelagio - 110013

Metodo/procedimento usato: GRAFICO -> Riconoscimento su carta

Tipo carta: 1:5.000

Data esecuzione:

Quota altimetrica ingresso: 193

Metodo determinazione quota altimetrica d'ingresso:

Tipo rilievo: Completo
Tipo file: Primo rilievo

- Rilievi

Stato della cavità: Fossile
- Note tipologiche - Idrologia

Bertini Gianfranco - Gruppo Escursionisti Speologi Triestini
Data rilievo: 16-03-1967
Tipo rilievo: Primo rilievo

- Rilievo

- Descrizione

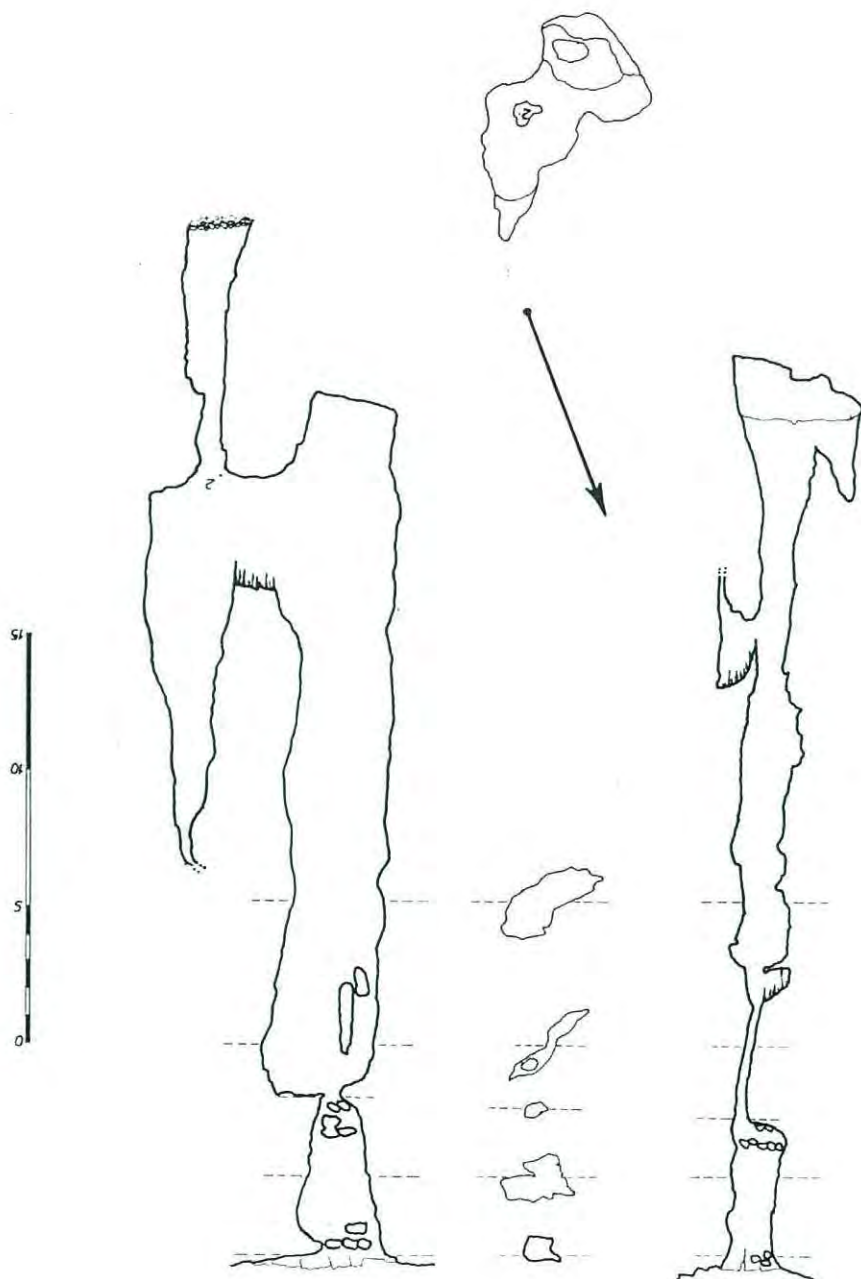
Andamento della cavità: Verticale
Quota fondo: 151
Dislivello totale: 42
Dislivello negativo: 42

- Caratteristiche della cavità

Profondità pozzo accesso: 5
Tipo ingresso: Pozzo
Ingresso principale: Sì
Relativo all'ingresso: Ingresso 1

- Ingressi - Descrizione





1546/4448 VG





Denominazione: Grotta dell'Ansa - N.Cat.Reg. 1550

- Altre denominazioni

Grotta di S. Pelagio

- Numeri catastali

N° Catasto regionale: 1550

Zona catasto storico: VG

N° catasto storico: 4450

Numero pratica: R98/0151

- Ingressi - Posizione amministrativa

Nome ingresso: Ingresso 1

Nazione: Italia

Regione: Friuli-Venezia Giulia

Zona: Venezia Giulia

Provincia: Trieste

Comune: Duino-Aurisina

Area Geografica: Carso Triestino

- Ingressi - Coordinate

Relativo all'ingresso: Ingresso 1

Tipo di coordinate: Metriche Gauss-Boaga - Fuso Est

Latitudine: 5.068.899,0000

Longitudine: 2.417.270,0000

Latitudine Gauss-Boaga: 5068899

Longitudine Gauss-Boaga: 2417270

Latitudine WGS-84: 45° 45' 56,8988" (45.76580522)

Longitudine WGS-84: 13° 40' 43,6012" (13.6787781)

Carta CTR 1:5.000: San Pelagio - 110013

Metodo/procedimento usato: GRAFICO -> Riconoscimento su carta

Tipo carta: 1:5.000

Data esecuzione:

Quota altimetrica ingresso: 198

- Descrizione

- Pozzo - 4.00 - -
- Pozzi
- POZZO-CAMINO LAT.
- Pozzo - 26.00 - -
- Pozzo - 22.00 - -
- Pozzo - 6.00 - -
- Pozzi
- FONDO
- Rami
- Rami/Pozzi**

- Caratteristiche della cavita'
Sviluppo planimetrico: 185.5
Dislivello negativo: 91.5
Dislivello totale: 91.5
Quota fondo: 106.5
Andamento della cavità: Orizzontale e verticale
Vincolo paesaggistico: Segnalata alla Regione per futura tutela

- Autori della posizione
Tognoli Umberto - Commissione Grotte Eugenio Boegan
Benedetti Gianni - Gruppo Triestino Speleologi

- Ingressi - Descrizione
Relativo all'ingresso: Ingresso 1
Ingresso principale: Sì

Metodo determinazione quota altimetrica d'ingresso:
Affidabilità della posizione: Corretto
Affidabilità quota d'ingresso: Corretto



Breve descrizione del percorso di accesso: La grotta si apre sul lato destro del sentiero che si diparte dalla strada S. Pelagio-Silvia, a poche centinaia di metri dall'abitato di S. Pelagio.

Descrizione dei vani interni della cavità: La grotta venne scoperta ed esplorata nella parte iniziale da alcuni giovani di San Pelagio, che ne disostuarono l'ingresso occupato da pietrame. Una lunga galleria che segue l'immersione degli strati porta all'orlo di un primo salto, dove si innesta un'altra galleria che scende da Nord; dopo un breve ripiano si incontra un ultimo pozzo chiuso da materiale di crollo. La cavità è ricca di concrezioni calciche ed ha diverse analogie strutturali con la vicina Grotta Lindner (829/3988VG), per cui è da ritenere che queste due importanti cavità abbiano avuto una genesi ed un'evoluzione comune. Durante i lavori per disostruire l'ingresso della grotta vennero alla luce alcuni materiali fittili preistorici, tra i quali una grande ansa, dalla quale ha preso il nome la grotta, e con scavi intrapresi successivamente furono ritrovati altri resti di interesse archeologico. AGGIORNAMENTO GTS 1994: il nuovo rilievo della cavità, steso dal GTS negli anni 1989-1992-1994, include due brevi diramazioni che non erano riportate sul rilievo precedente. La prima, che si sviluppa sulla destra dopo neanche dieci metri dall'ingresso, è venuta alla luce nel corso degli scavi archeologici degli anni '70. Si tratta di un basso cunicolo con un breve salto, dal fondo argilloso. Purtroppo questa diramazione, a seguito dell'alluvione del 17-10-1992, durante la quale un corso d'acqua si riversò nella grotta dall'ingresso, è ora completamente ostruita. La seconda diramazione si trova alla fine di un ramo ascendente che si sviluppa verso NW ed è costituita da cunicoli e cavernette riccamente concrezionate.

- Rilievo

Tipo rilievo: Primo rilievo

Data rilievo: 23-07-1967

- Nicon Giorgio - Gruppo Grotte Carlo Debeljak

Merlak Enrico - Gruppo Grotte Carlo Debeljak

Tipo rilievo: Aggiornamento rilievo

Data rilievo: 27-02-1994

Benedetti Gianni - Gruppo Triestino Speleologi

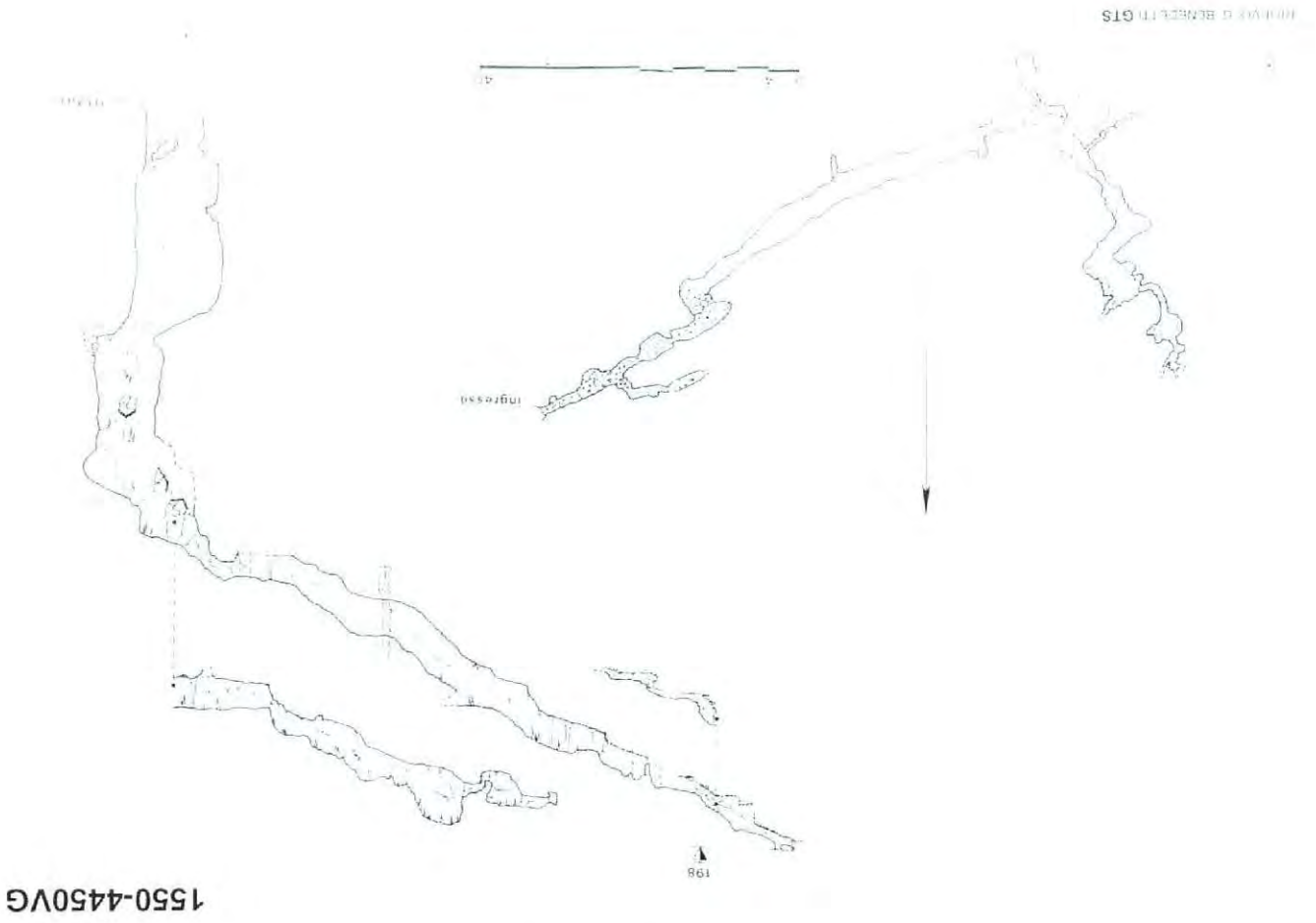
- Note tipologiche - Altro

Grotta di probabile interesse archeol. o paleontologico: Grotta di probabile interesse archeol. o paleontologico:

- Rilievi

Tipo rilievo: Completo

Tipo file: Primo rilievo



Denominazione: Pozzo presso S. Pelagio - N.Cat.Reg. 1551

- Altre denominazioni!

Grotta in Proprietà Lokar

- Numeri catastali

N° Catasto regionale: 1551

Zona catasto storico: VG

N° catasto storico: 4458

- Ingressi - Posizione amministrativa

Nome ingresso: Ingresso 1

Nazione: Italia

Regione: Friuli-Venezia Giulia

Zona: Venezia Giulia

Provincia: Trieste

Comune: Duino-Aurisina

Area Geografica: Carso Triestino

- Ingressi - Coordinate

Relativo all'ingresso: Ingresso 1

Tipo di coordinate: Metriche Gauss-Boaga - Fuso Est

Latitudine: 5.068.786,0000

Longitudine: 2.417.468,0000

Latitudine Gauss-Boaga: 5068786

Longitudine Gauss-Boaga: 2417468

Latitudine WGS-84: 45° 45' 53,3441" (45.76481781)

Longitudine WGS-84: 13° 40' 52,8516" (13.68134767)

Carta CTR 1:5.000: San Pelagio - 110013

Metodo/procedimento usato: GRAFICO -> Riconoscimento su carta

Tipo carta: 1:5.000

Data esecuzione:

Quota altimetrica ingresso: 200

Metodo determinazione quota altimetrica d'ingresso:



Affidabilità quota d'ingresso: Corretto

- Ingressi - Descrizione

Relativo all'ingresso: Ingresso 1

Ingresso principale: Sì

Tipo ingresso: Pozzo

Profondità pozzo accesso: 12

- Caratteristiche della cavità

Sviluppo planimetrico: 5.5

Dislivello negativo: 16.8

Dislivello totale: 16.8

Quota fondo: 183.2

Andamento della cavità: Verticale

- Rami/Pozzi

- Rami

Principale

- Pozzi

Pozzo - - 3.40 - -

- Descrizione

Descrizione dei vani interni della cavità: Il pozzo ha un ingresso strettissimo ed è impostato su una frattura orientata N-S che da 1m si restringe a 30cm-40cm e quindi, a 10 metri di profondità, si allarga notevolmente. Le pareti sono caratterizzate, accanto ad alcune colate calcifiche, da marcati segni di corrosione/erosione. La visita di questa cavità richiede qualche cautela per la presenza di materiale pericolante.

- Rilievo

Tipo rilievo: Primo rilievo

Data rilievo: 06-08-1967

- Baldassi Bruno - Gruppo Grotte Carlo Debeljak

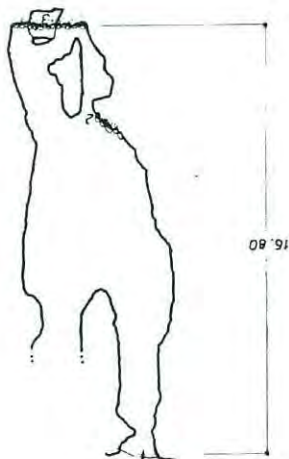
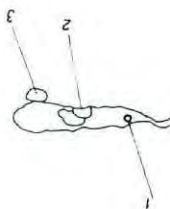
- Note tipologiche - Idrologia

Tipo rilievo: Completo
Tipo file: Primo rilievo

- Rilievi

Stato della cavità: Fossile





1551 / 4458 VG



Denominazione: Pozzo di S. Pelagio - N.Cat.Reg. 1552

- Numeri catastali

N° Catasto regionale: 1552
Zona catasto storico: VG
N° catasto storico: 4463

- Ingressi - Posizione amministrativa

Nome ingresso: Ingresso 1
Nazione: Italia

Regione: Friuli-Venezia Giulia

Zona: Venezia Giulia

Provincia: Trieste

Comune: Duino-Aurisina

Area Geografica: Carso Triestino

- Ingressi - Coordinate

Relativo all'ingresso: Ingresso 1

Tipo di coordinate: Metriche Gauss-Boaga - Fuso Est

Latitudine: 5.069,225,0000

Longitudine: 2.417.648,0000

Latitudine Gauss-Boaga: 5069225

Longitudine Gauss-Boaga: 2417648

Latitudine WGS-84: 45° 46' 7,6608" (45.76879468)

Longitudine WGS-84: 13° 41' 0,8484" (13.683569)

Carta CTR 1:5.000: San Pelagio - 110013

Metodo/procedimento usato: GRAFICO -> Riconoscimento su carta

Tipo carta: 1:5.000

Data esecuzione:

Quota altimetrica ingresso: 215

Metodo determinazione quota altimetrica d'ingresso:

Affidabilità quota d'ingresso: Corretto



- Ingressi - Descrizione

Relativo all'ingresso: Ingresso 1
 Ingresso principale: Sì
 Tipo ingresso: Pozzo
 Profondità pozzo accesso: 11

- Caratteristiche della cavità

Sviluppo planimetrico: 4
 Dislivello negativo: 11.5
 Dislivello totale: 11.5
 Quota fondo: 203.5
 Andamento della cavità: Verticale

- Descrizione

Breve descrizione del percorso di accesso: Il pozzo si apre alcuni metri sotto il massimo rilievo della zona di S. Pelagio, in direzione Ovest, sul fianco di un'ampia dolina.
 Descrizione dei vani interni della cavità: L'ingresso della cavità, indicato da alcuni giovani di S. Pelagio, in origine era coperto con dei massi la cui rimozione non richiese molto lavoro. Il pozzo ha le pareti che mostrano i segni di un'intensa corrosione/erosione e si allargano leggermente verso il fondo, cosparso di grosse pietre.

- Rilievo

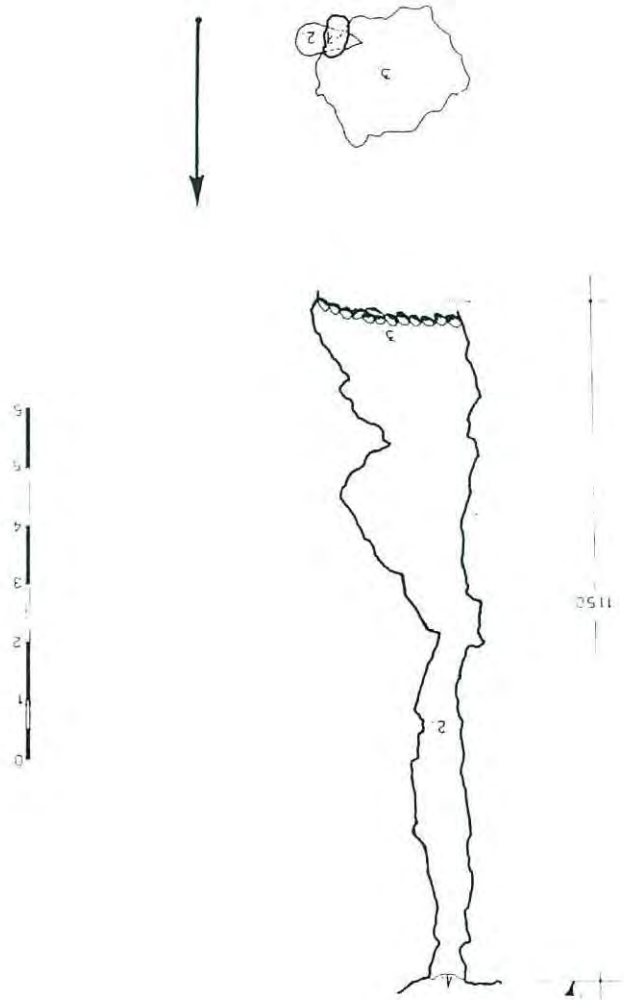
Tipo rilievo: Primo rilievo
 Data rilievo: 07-08-1967
 Nicotra Carlo - Gruppo Grotte Carlo Debeljak

- Note tipologiche - Idrologia

Stato della cavità: Fossile

- Rilievi

Tipo rilievo: Completo
 Tipo file: Primo rilievo



1552 / 4463 VG





Denominazione: Pozzetto a S di S. Pelagio - N.Cat.Reg. 1555

- Numeri catastali

N° Catasto regionale: 1555
Zona catasto storico: VG
N° catasto storico: 4452

- Ingressi - Posizione amministrativa

Nome ingresso: Ingresso 1
Nazione: Italia
Regione: Friuli-Venezia Giulia
Zona: Venezia Giulia
Provincia: Trieste
Comune: Duino-Aurisina
Area Geografica: Carso Triestino

- Ingressi - Coordinate

Relativo all'ingresso: Ingresso 1
Tipo di coordinate: Metriche Gauss-Boaga - Fuso Est
Latitudine: 5.068.052,000
Longitudine: 2.417.875,0000
Latitudine Gauss-Boaga: 5068052
Longitudine Gauss-Boaga: 2417875
Latitudine WGS-84: 45° 45' 29,7841" (45.75827335)
Longitudine WGS-84: 13° 41' 12,2464" (13.68673511)
Carta CTR 1:5.000: San Pelagio - 110013
Metodo/procedimento usato: GRAFICO -> Riconoscimento su carta
Tipo carta: 1:5.000
Data esecuzione:
Quota altimetrica ingresso: 182
Metodo determinazione quota altimetrica d'ingresso:
Affidabilità della posizione: Corretto
Affidabilità quota d'ingresso: Corretto

- Ingressi - Descrizione

Relativo all'ingresso: Ingresso 1
Ingresso principale: Sì
Tipo ingresso: Pozzetto
Profondità pozzo accesso: 3.5

- Caratteristiche della cavità

Sviluppo planimetrico: 5
Dislivello negativo: 8
Dislivello totale: 8
Quota fondo: 174
Andamento della cavità: Verticale

- Rami/Pozzi

- Rami
Principale
- Pozzi
- - - - - Pozzo - 4.00 - -

- Descrizione

Breve descrizione del percorso di accesso: Per raggiungere la cavità si deve attraversare per una cinquantina di metri un prato che si trova a destra della strada S.Pelagio-Aurisina, un centinaio di metri dopo le ultime case, sino a giungere ad uno sprofondamento dirupato, profondo pochi metri. Sul lato Sud dello stesso, fra alcuni grandi massi, si apre l'ingresso della grotta.

Descrizione dei vani interni della cavità: Un piccolo pozzo conduce in un minuscolo vano dalle pareti ricoperte da muschio; nell'angolo NW, a livello del suolo, uno stretto passaggio permette di accedere al pozzo interno che porta in una saletta, in parte concrezionata, dalla quale si dipartono brevi diramazioni ascendenti. Sotto il pozzo interno una strettissima fessura mette fine alla parte visitabile della cavità.

- Rilievo

Tipo rilievo: Primo rilievo
Data rilievo: 03-09-1967

- Ambroso Romano - Gruppo Speleologico Triestino

Tipo rilievo: Completo
Tipo file: Primo rilievo

- Rilievi

Proseccuzioni: Proseccuzioni inaccessibili

- Note tipologiche - Proseccuzioni

Stato della cavità: Fossile

- Note tipologiche - Idrologia

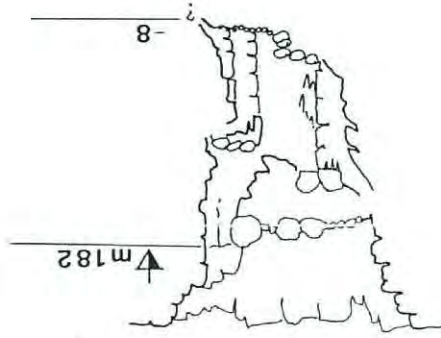
Guidi Pino - Commissione Grotte Eugenio Boegan

Data rilievo: 12-03-1988

Tipo rilievo: Aggiornamento rilievo



GUIDA



1555-4452VG





Denominazione: Pozzetto a SW di S. Pelagio - N.Cat.Reg. 1556

- Numeri catastali

N° Catasto regionale: 1556
Zona catasto storico: VG
N° catasto storico: 4453

- Ingressi - Posizione amministrativa

Nome ingresso: Ingresso 1
Nazione: Italia

Regione: Friuli-Venezia Giulia

Zona: Venezia Giulia

Provincia: Trieste

Comune: Duino-Aurisina

Area Geografica: Carso Triestino

- Ingressi - Coordinate

Relativo all'ingresso: Ingresso 1

Tipo di coordinate: Metriche Gauss-Boaga - Fuso Est

Latitudine: 5.068.136,0000

Longitudine: 2.417.931,0000

Latitudine Gauss-Boaga: 5068136

Longitudine Gauss-Boaga: 2417931

Latitudine WGS-84: 45° 45' 32,5349" (45.75903747)

Longitudine WGS-84: 13° 41' 14,7742" (13.68743728)

Carta CTR 1:5.000: San Pelagio - 110013

Metodo/procedimento usato: STRUMENTALE -> GPS differenziale

Data esecuzione:

Quota altimetrica ingresso: 188

Affidabilità della posizione: 3° gruppo riposizioneamento regionale GPS (2001)

- Ingressi - Descrizione

Relativo all'ingresso: Ingresso 1

- Rilievo

Breve descrizione del percorso di accesso: L'imbocco della cavità si apre in un prato, sotto un piccolo affioramento roccioso, ad una ventina di metri a destra della strada provinciale che da S. Pelagio conduce ad Aurisina, poco dopo le ultime case del paese.

Descrizione dei vani interni della cavità: Uno stretto pozzo, impostato su di una frattura orientata secondo NNW-SSE ed inclinato verso W di una decina di gradi, conduce, dopo due marcati restringimenti a 3m ed 8m di profondità, ad una saletta concrezionata, sul cui suolo vi sono delle immondizie (vetri, lattine, pittura rossa, ecc.). La cavità, notevolmente asciutta il giorno dell'esplorazione, è concrezionata e prosegue con uno strettissimo salto di circa 3m, non disceso, che sembra chiusa. Da una sigla sopra l'ingresso sembra che questa grotta sia stata individuata, e forse aperta ed esplorata, dal C.A.T.NOTA: questa grotta sostituisce un altro pozzetto, già catastato con il numero 1555/4452VG.

- Descrizione

Pozzo - - 3.00 - -

- Pozzi

Principale

- Rami

- Rami/Pozzi

Andamento della cavità: Verticale

Quota fondo: 173

Dislivello totale: 15

Dislivello negativo: 15

Sviluppo planimetrico: 6

- Caratteristiche della cavità

Rucavina Paolo - Riposizionamento Regionale

Manzoni Marco - Riposizionamento Regionale

- Autori della posizione

Profondità pozzo accesso: 12

Tipo ingresso: Pozzo

Ingresso principale: Sì



Tipo rilievo: Primo rilievo

Data rilievo: 12-03-1988

- Guidi Pino - Commissione Grotte Eugenio Boegan

- Note tipologiche - Idrologia

Stato della cavità: Fossile

- Note tipologiche - Prosecuzioni

Prosecuzioni: Prosecuzioni: Segnate prosecuzioni

- Immagini

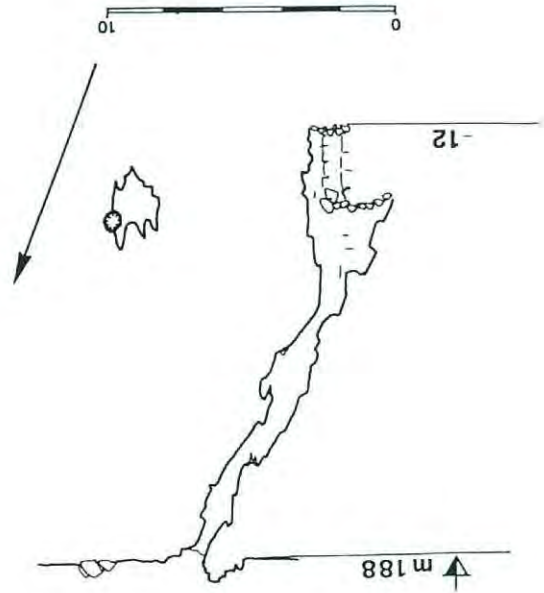
Tipo inquadatura: Ingresso

Autore scatto:

Gruppo speleo:



GUIDI



1556-4453VG

Tipo rilievo: Completo
Tipo file: Primo rilievo

- Rilievi!





Denominazione: Cavernetta a SW di S. Pelagio - N.Cat.Reg. 1557

- Numeri catastali

N° Catasto regionale: 1557
Zona catasto storico: VG
N° catasto storico: 4455

- Ingressi - Posizione amministrativa

Nome ingresso: Ingresso 1
Nazione: Italia
Regione: Friuli-Venezia Giulia
Zona: Venezia Giulia
Provincia: Trieste
Comune: Duino-Aurisina
Area Geografica: Carso Triestino

- Ingressi - Coordinate

Relativo all'ingresso: Ingresso 1
Tipo di coordinate: Metriche Gauss-Boaga - Fuso Est
Latitudine: 5.068.271,0000
Longitudine: 2.417.416,0000
Latitudine Gauss-Boaga: 5068271
Longitudine Gauss-Boaga: 2417416
Latitudine WGS-84: 45° 45' 36,6337" (45.76017604)
Longitudine WGS-84: 13° 40' 50,8377" (13.68078826)
Carta CTR 1:5.000: San Pelagio - 110013
Metodo/procedimento usato: GRAFICO -> Riconoscimento su carta
Tipo carta: 1:5.000
Data esecuzione:
Quota altimetrica ingresso: 190
Metodo determinazione quota altimetrica d'ingresso:
Affidabilità quota d'ingresso: Corretto

Tipo rilievo: Completo
Tipo file: Primo rilievo

- Rilievi

Stato della cavità: Fossile

- Note tipologiche - Idrologia

Ambroso Romano - Gruppo Speleologico Triestino

Data rilievo: 03-09-1967

Tipo rilievo: Primo rilievo

- Rilievo

- Descrizione

Andamento della cavità: Semplice inclinata discendente

Quota fondo: 186

Dislivello totale: 4

Dislivello negativo: 4

Sviluppo planimetrico: 8

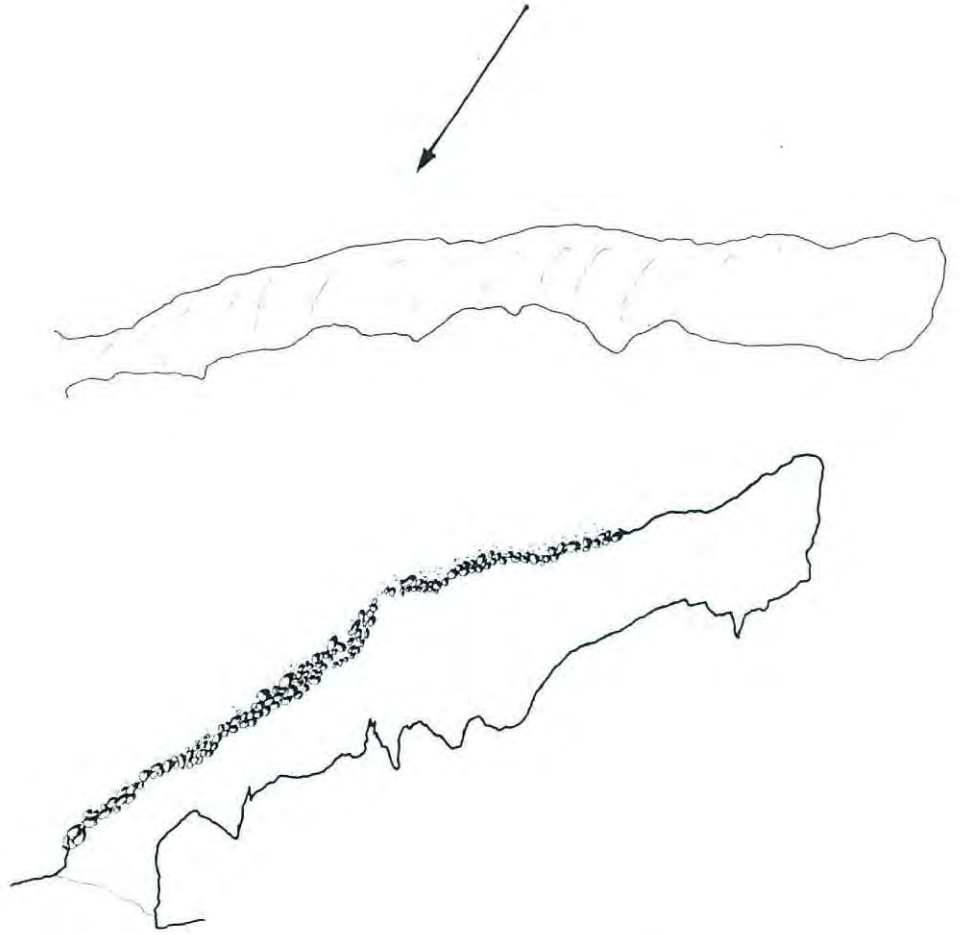

- Caratteristiche della cavità

Ingresso principale: Sì

Relativo all'ingresso: Ingresso 1

- Ingressi - Descrizione





1557/4455 V6



Denominazione: Cavernetta nel Prato - N.Cat.Reg. 1558

- Numeri catastali

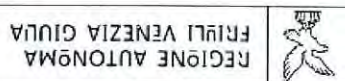
N° Catasto regionale: 1558
Zona catasto storico: VG
N° catasto storico: 4456

- Ingressi - Posizione amministrativa

Nome ingresso: Ingresso 1
Nazione: Italia
Regione: Friuli-Venezia Giulia
Zona: Venezia Giulia
Provincia: Trieste
Comune: Duino-Aurisina
Area Geografica: Carso Triestino

- Ingressi - Coordinate

Relativo all'ingresso: Ingresso 1
Tipo di coordinate: Metriche Gauss-Boaga - Fuso Est
Latitudine: 5.068.262,0000
Longitudine: 2.417.438,0000
Latitudine Gauss-Boaga: 5068262
Longitudine Gauss-Boaga: 2417438
Latitudine WGS-84: 45° 45' 36,354" (45.76009832)
Longitudine WGS-84: 13° 40' 51,8628" (13.68107299)
Carta CTR 1:5.000: San Pelagio - 110013
Metodo/procedimento usato: GRAFICO -> Riconoscimento su carta
Tipo carta: 1:5.000
Data esecuzione:
Quota altimetrica ingresso: 194
Metodo determinazione quota altimetrica d'ingresso:
Affidabilità quota d'ingresso: Corretto



Tipo rilievo: Completo
Tipo file: Primo rilievo

- Rilievi

Stato della cavità: Fossile

- Note tipologiche - Idrologia

Ambroso Romano - Gruppo Speleologico Triestino

Data rilievo: 03-09-1967

Tipo rilievo: Primo rilievo

- Rilievo

- Descrizione

Andamento della cavità: Semplice inclinata discendente

Quota fondo: 191.5

Dislivello totale: 2.5

Dislivello negativo: 2.5

Sviluppo planimetrico: 6


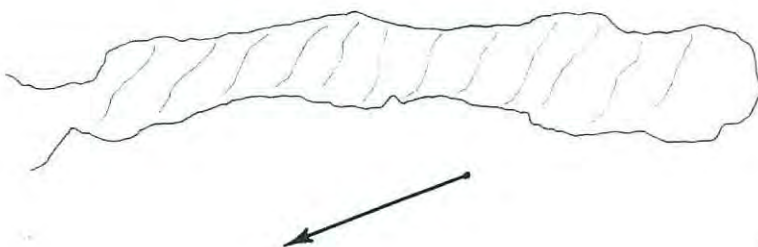
- Caratteristiche della cavità

Ingresso principale: Sì

Relativo all'ingresso: Ingresso 1

- Ingressi - Descrizione





1558/4456 VG



Denominazione: Caverna a SW di S. Pelagio - N.Cat.Reg. 1559

- Numeri catastali

N° Catasto regionale: 1559
 Zona catasto storico: VG
 N° catasto storico: 4457

- Ingressi - Posizione amministrativa

Nome ingresso: Ingresso 1
 Nazione: Italia
 Regione: Friuli-Venezia Giulia
 Zona: Venezia Giulia
 Provincia: Trieste
 Comune: Duino-Aurisina
 Area Geografica: Carso Triestino

- Ingressi - Coordinate

Relativo all'ingresso: Ingresso 1
 Tipo di coordinate: Metriche Gauss-Boaga - Fuso Est
 Latitudine: 5.068.168,000
 Longitudine: 2.417.523,0000
 Latitudine Gauss-Boaga: 5068168
 Longitudine Gauss-Boaga: 2417523
 Latitudine WGS-84: 45° 45' 33,3543" (45.75926509)
 Longitudine WGS-84: 13° 40' 55,8682" (13.6821856)
 Carta CTR 1:5.000: San Pelagio - 110013
 Metodo/procedimento usato: GRAFICO -> Riconoscimento su carta
 Tipo carta: 1:5.000
 Data esecuzione:
 Quota altimetrica ingresso: 184
 Metodo determinazione quota altimetrica d'ingresso:

- Ingressi - Descrizione

Tipo rilievo: Completo
Tipo file: Primo rilievo

- Rilievi

Stato della cavità: Fossile
- Note tipologiche - Idrologia

Data rilievo: 03-09-1967
Tipo rilievo: Primo rilievo
Comello Mario - Gruppo Speleologico Triestino
Viviani Claudio - Gruppo Speleologico Triestino

- Rilievo

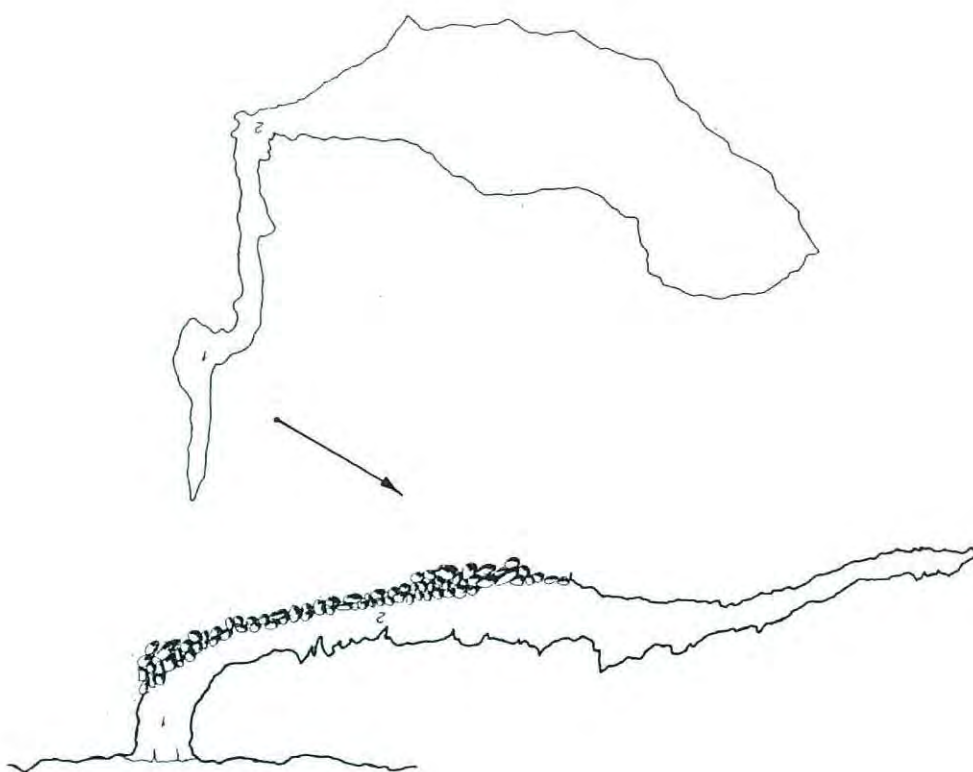
Descrizione dei vani interni della cavità: La caverna si trova all'orlo di una vasta dolina ed il suo ingresso è stato probabilmente ostruito dai contadini quando vennero costruiti i terrazzamenti sui fianchi della dolina stessa.

- Descrizione

Sviluppo planimetrico: 15
Dislivello negativo: 4.3
Dislivello totale: 4.3
Quota fondo: 179.7
Andamento della cavità: Suborizzontale

- Caratteristiche della cavità

Relativo all'ingresso: Ingresso 1
Ingresso principale: Sì
Stato ingresso: Probabilmente ostruito



1559/4457 VG



Denominazione: Pozzo tra S. Pelegio e Precenico - N.Cat.Reg. 1560

- Numeri catastali

N° Catasto regionale: 1560
Zona catasto storico: VG
N° catasto storico: 4459

- Ingressi - Posizione amministrativa

Nome ingresso: Ingresso 1
Nazione: Italia

Regione: Friuli-Venezia Giulia

Zona: Venezia Giulia

Provincia: Trieste

Comune: Duino-Aurisina

Area Geografica: Carso Triestino

- Ingressi - Coordinate

Relativo all'ingresso: Ingresso 1

Tipo di coordinate: Metriche Gauss-Boaga - Fuso Est
Latitudine: 5.069.434,0000
Longitudine: 2.417.500,0000

Latitudine Gauss-Boaga: 5069434

Longitudine Gauss-Boaga: 2417500

Latitudine WGS-84: 45° 46' 14,3521" (45.77065337)

Longitudine WGS-84: 13° 40' 53,8386" (13.68162184)

Carta CTR 1:5.000: San Pelagio - 110013

Metodo/procedimento usato: GRAFICO -> Riconoscimento su carta

Tipo carta: 1:5.000

Data esecuzione:

Quota altimetrica ingresso: 234

Metodo determinazione quota altimetrica d'ingresso:

- Ingressi - Descrizione

Relativo all'ingresso: Ingresso 1
 Ingresso principale: Sì
 Tipo ingresso: Pozzo
 Profondità pozzo accesso: 5,5

- Caratteristiche della cavità

Sviluppo planimetrico: 10
 Dislivello negativo: 10
 Dislivello totale: 10
 Quota fondo: 224
 Andamento della cavità: Orizzontale e verticale

- Rami/Pozzi

- Rami
 Principale
 - Pozzi

Pozzo - 2,00 - -

- Descrizione

Descrizione dei vani interni della cavità: Il pozzo d'accesso si allarga bruscamente in una caverna che si estende verso Est in una breve galleria dal suolo sassoso; questa termina con un salto di 2m, al cui fondo, tra i massi, fuoriesce una debole corrente d'aria; il pericolo rappresentato da un accumulo di massi di frana instabili che si estende lungo una parete del pozzetto ha impedito di accertare una eventuale possibile prosecuzione della cavità.

- Rilievo

Tipo rilievo: Primo rilievo
 Data rilievo: 03-09-1967

- Nicotra Carlo - Gruppo Grotte Carlo Debejajk

- Note tipologiche - Idrologia

Stato della cavità: Fossile

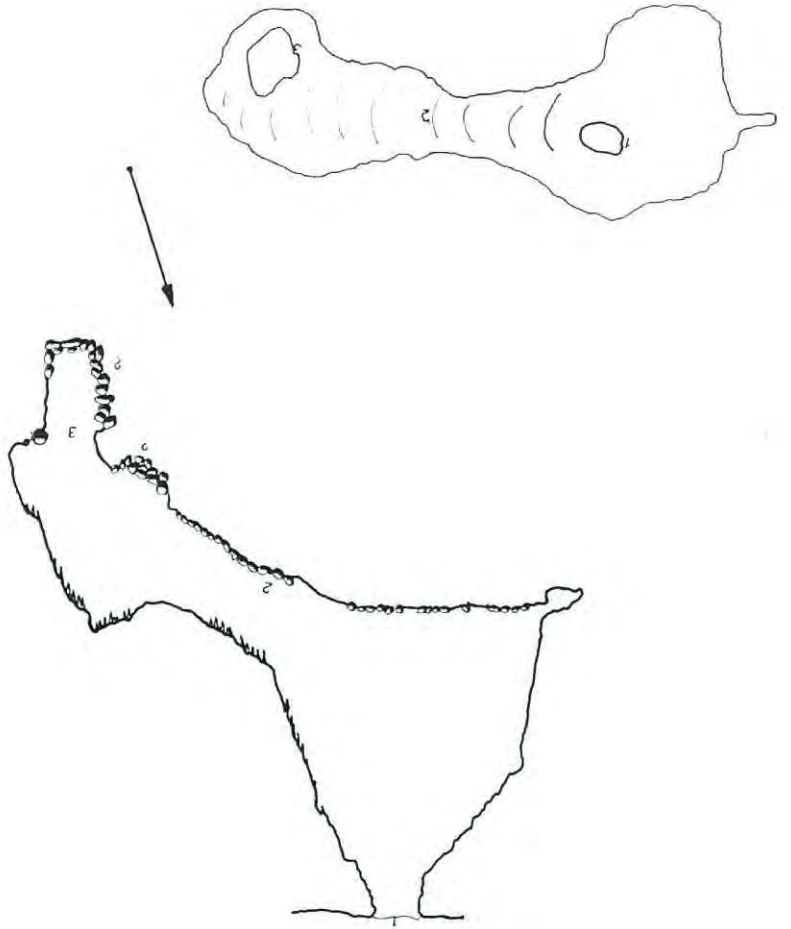
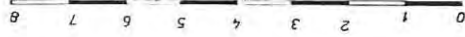
- Note tipologiche - Prosecuzioni

- Rilievi

Tipo rilievo: Completo
Tipo file: Primo rilievo

Prosecuzioni: Segnalate prosecuzioni!





1560/4459 VG





Denominazione: Grotta 2° di S. Pelagio - N.Cat.Reg. 1561

- Numeri catastali

N° Catasto regionale: 1561
Zona catasto storico: VG
N° catasto storico: 4460

- Ingressi - Posizione amministrativa

Nome ingresso: Ingresso 1
Nazione: Italia

Regione: Friuli-Venezia Giulia

Zona: Venezia Giulia

Provincia: Trieste

Comune: Duino-Aurisina

Area Geografica: Carso Triestino

- Ingressi - Coordinate

Relativo all'ingresso: Ingresso 1

Tipo di coordinate: Metriche Gauss-Boaga - Fuso Est

Latitudine: 5.068.788,0000

Longitudine: 2.417.360,0000

Latitudine Gauss-Boaga: 5068788

Longitudine Gauss-Boaga: 2417360

Latitudine WGS-84: 45° 45' 53,3512" (45.76481979)

Longitudine WGS-84: 13° 40' 47,8515" (13.67995874)

Carta CTR 1:5.000: San Pelagio - 110013

Metodo/procedimento usato: GRAFICO -> Riconoscimento su carta

Tipo carta: 1:5.000

Data esecuzione:

Quota altimetrica ingresso: 194

Metodo determinazione quota altimetrica d'ingresso:

- Ingressi - Descrizione

Relativo all'ingresso: Ingresso 1
Ingresso principale: Sì

- Caratteristiche della cavità

Sviluppo planimetrico: 26
Dislivello negativo: 9.7
Dislivello totale: 9.7
Quota fondo: 184.3
Andamento della cavità: Suborizzontale

- Descrizione

Descrizione dei vani interni della cavità: La cavità, il cui tratto iniziale dovette esser liberato dalle pietre che lo ostruivano, si apre in uno sprofondamento situato in un vasto campo solcato. Una galleria di ridotte dimensioni sbocca, con un salto di circa 1,5m, in un vano più spazioso, al quale fanno seguito un abbassamento della volta ed un'ultima saletta in cui si apre una fessura impraticabile.

- Rilievo

Tipo rilievo: Primo rilievo
Data rilievo: 03-09-1967
Merak Enrico - Gruppo Grotte Carlo Debejak

- Note tipologiche - Idrologia

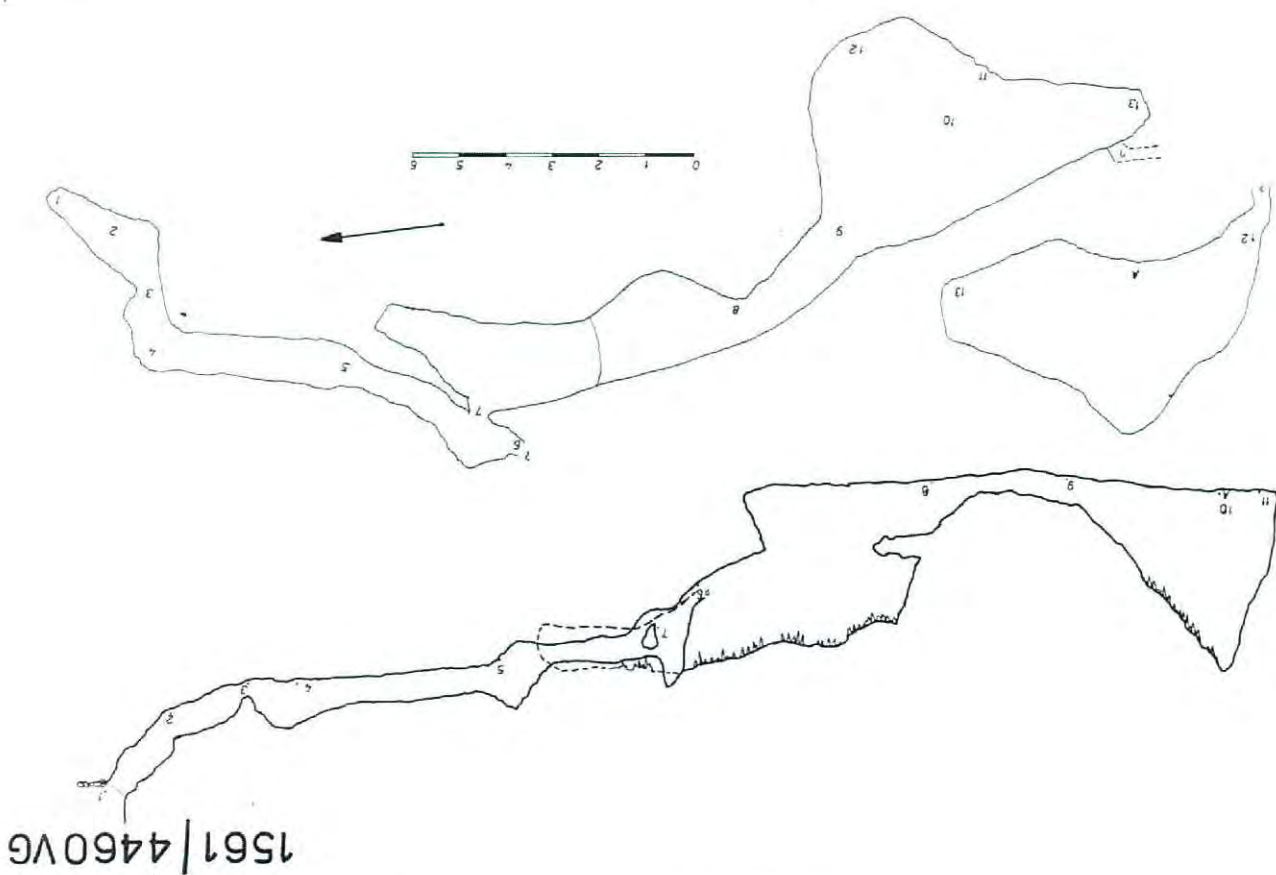
Stato della cavità: Fossile

- Note tipologiche - Prosecuzioni

Prosecuzioni: Prosecuzioni inaccessibili

- Rilievi

Tipo rilievo: Completo
Tipo file: Primo rilievo



1561/4460VG



Denominazione: Grotta fra S. Pelagio e Precenico - N.Cat.Reg. 1562

- Altre denominazioni!

Grotta presso S. Pelagio

- Numeri catastali

N° Catasto regionale: 1562

Zona catasto storico: VG

N° catasto storico: 4461

- Ingressi - Posizione amministrativa

Nome ingresso: Ingresso 1

Nazione: Italia

Regione: Friuli-Venezia Giulia

Zona: Venezia Giulia

Provincia: Trieste

Comune: Duino-Aurisina

Area Geografica: Carso Triestino

- Ingressi - Coordinate

Relativo all'ingresso: Ingresso 1

Tipo di coordinate: Metriche Gauss-Boaga - Fuso Est

Latitudine: 5.069.535,0000

Longitudine: 2.417.545,0000

Latitudine Gauss-Boaga: 5069535

Longitudine Gauss-Boaga: 2417545

Latitudine WGS-84: 45° 46' 17,6479" (45.77156886)

Longitudine WGS-84: 13° 40' 55,8446" (13.68217905)

Carta CTR 1:5.000: San Pelagio - 110013

Metodo/procedimento usato: GRAFICO -> Riconoscimento su carta

Tipo carta: 1:5.000

Data esecuzione:

Quota altimetrica ingresso: 229

Metodo determinazione quota altimetrica d'ingresso:

- Ingressi - Descrizione

Relativo all'ingresso: Ingresso 1
 Ingresso principale: Sì
 Tipo ingresso: Pozzo
 Profondità pozzo accesso: 7.5

- Caratteristiche della cavità

Sviluppo planimetrico: 16
 Dislivello negativo: 16
 Dislivello totale: 16
 Quota fondo: 213
 Andamento della cavità: Verticale

- Rami/Pozzi

- Rami
 Principale
 - Pozzi
 Pozzo - 1.50 - -
 Pozzo - 2.50 - -

- Descrizione

Descrizione dei vani interni della cavità: Il pozzo d'accesso, originariamente ostruito da pietrame per circa due metri, sbocca in una caverna dalla quale si innalza un cammino; il suolo della sala è costituito da un ripido pendio detritico che, per evitare che frani, all'epoca dell'esplorazione fu puntellato con dei legni; due brevi salti, anch'essi aperti da due originarie strettoie, portano al fondo della cavità, costituito da una china detritica.

- Rilievo

Tipo rilievo: Primo rilievo
 Data rilievo: 10-09-1967

- Baldassi Bruno - Gruppo Grotte Carlo Debeljak

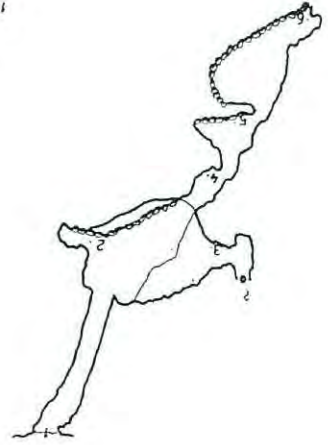
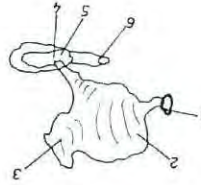
- Note tipologiche - Idrologia

Tipo rilievo: Completo
Tipo file: Primo rilievo

- Rilievi

Stato della cavità: Fossile





1562/4461 VG



Denominazione: Grotta presso la Stazione di Aurisina - N.Cat.Reg. 1597

- Altre denominazioni!

Grotta Helga

- Numeri catastali!

N° Catasto regionale: 1597

Zona catasto storico: VG

N° catasto storico: 4490

- Ingressi - Posizione amministrativa

Nome ingresso: Ingresso 1

Nazione: Italia

Regione: Friuli-Venezia Giulia

Zona: Venezia Giulia

Provincia: Trieste

Comune: Duino-Aurisina

Area Geografica: Carso Triestino

- Ingressi - Coordinate

Relativo all'ingresso: Ingresso 1

Tipo di coordinate: Metriche Gauss-Boaga - Fuso Est

Latitudine: 5.067.604,0000

Longitudine: 2.417.989,0000

Latitudine Gauss-Boaga: 5067604

Longitudine Gauss-Boaga: 2417989

Latitudine WGS-84: 45° 45' 15,3323" (45.75425897)

Longitudine WGS-84: 13° 41' 17,8619" (13.68829496)

Carta CTR 1:5.000: San Pelagio - 110013

Metodo/procedimento usato: GRAFICO -> Riconoscimento su carta

Tipo carta: 1:5.000

Data esecuzione:

Quota altimetrica ingresso: 179

Metodo determinazione quota altimetrica d'ingresso:

Tipo rilievo: Completo
Tipo file: Primo rilievo

- Rilievi

Stato della cavità: Fossile

- Note tipologiche - Idrologia

- Bisiacchi Gianfranco - Associazione XXX Ottobre

Data rilievo: 23-06-1968

Tipo rilievo: Primo rilievo

- Rilievo

- Descrizione

Pozzo - - 16.00 - -

- Pozzi

Principale

- Rami

- Rami/Pozzi

Andamento della cavità: Verticale

Quota fondo: 163

Dislivello totale: 16

Dislivello negativo: 16

Sviluppo planimetrico: 6

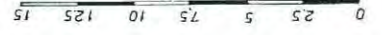
- Caratteristiche della cavità

Ingresso principale: Sì

Relativo all'ingresso: Ingresso 1

- Ingressi - Descrizione





1597/4490 VG





Denominazione: Grotta tra Gabrovizza e Bristie - N.Cat.Reg. 1605

- Numeri catastali

N° Catasto regionale: 1605
Zona catasto storico: VG
N° catasto storico: 4498

- Ingressi - Posizione amministrativa

Nome ingresso: Ingresso 1
Nazione: Italia
Regione: Friuli-Venezia Giulia
Zona: Venezia Giulia
Provincia: Trieste
Comune: Sgonico
Area Geografica: Carso Triestino

- Ingressi - Coordinate

Relativo all'ingresso: Ingresso 1
Tipo di coordinate: Metriche Gauss-Boaga - Fuso Est
Latitudine: 5.065.331,0
Longitudine: 2.419.789,0
Latitudine Gauss-Boaga: 5065331
Longitudine Gauss-Boaga: 2419789
Latitudine WGS-84: 45° 44' 2,6479" (45.73406886)
Longitudine WGS-84: 13° 42' 42,8493" (13.71190258)
Carta CTR 1:5.000: Sgonico - 110051
Metodo/procedimento usato: GRAFICO -> Riconoscimento su carta
Tipo carta: 1:5.000
Data esecuzione:
Quota altimetrica ingresso: 204
Metodo determinazione quota altimetrica d'ingresso:

- Ingressi - Descrizione

- Note tipologiche - Idrologia

Stato della cavità: Fossile

- Rilievo

Data rilievo: 08-09-1968

Tipo rilievo: Primo rilievo

Marini Dario - Commissione Grotte Eugenio Boegan
 Padovan Elio - Commissione Grotte Eugenio Boegan

- Descrizione

Descrizione dei vani interni della cavità: L'ingresso si trova quasi al fondo di una dolina ed alla base del pozzetto iniziale, nella parete NE, si apre un esiguo pertugio, dal quale inizia un cunicolo sassoso che sbocca in una cavernetta con belle concrezioni. Probabilmente questa è soltanto una diramazione secondaria della grotta ed i suoi più estesi sviluppi sono stati bloccati da una massa di pietrame gettato nel pozzo in epoca recente.

- Caratteristiche della cavità

Sviluppo planimetrico: 8.3

Dislivello negativo: 7.4

Dislivello totale: 7.4

Quota fondo: 196.6

Andamento della cavità: Orizzontale e verticale

Relativo all'ingresso: Ingresso 1

Ingresso principale: Sì

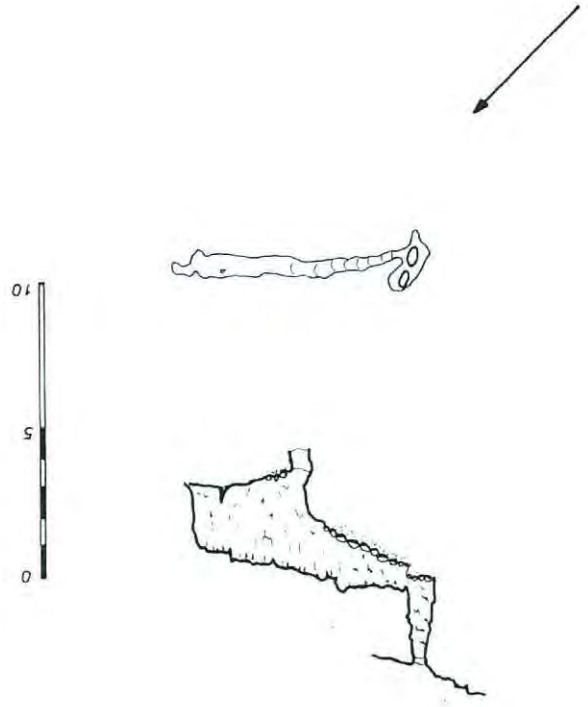
Tipo ingresso: Pozzetto

Profondità pozzo accesso: 3

Stato ingresso: Parzialmente ostruito

1605 | 4498 VG

- Rilievi
Tipo rilievo: Completo
Tipo file: Primo rilievo



Denominazione: Grotta fra Slivia e Precenico - N.Cat.Reg. 1619

- Numeri catastali

N° Catasto regionale: 1619
Zona catasto storico: VG
N° catasto storico: 4500

- Ingressi - Posizione amministrativa

Nome ingresso: Ingresso 1
Nazione: Italia

Regione: Friuli-Venezia Giulia

Zona: Venezia Giulia

Provincia: Trieste

Comune: Duino-Aurisina

Area Geografica: Carso Triestino

- Ingressi - Coordinate

Relativo all'ingresso: Ingresso 1

Tipo di coordinate: Metriche Gauss-Boaga - Fuso Est

Latitudine: 5.069.913,0000

Longitudine: 2.417.076,0000

Latitudine Gauss-Boaga: 5069913

Longitudine Gauss-Boaga: 2417076

Latitudine WGS-84: 45° 46' 29,6418" (45.7749005)

Longitudine WGS-84: 13° 40' 33,8456" (13.67606822)

Carta CTR 1:5.000: Precenico - 110014

Metodo/procedimento usato: GRAFICO -> Riconoscimento su carta

Tipo carta: 1:5.000

Data esecuzione:

Quota altimetrica ingresso: 246

Metodo determinazione quota altimetrica d'ingresso:

Affidabilità quota d'ingresso: Corretto

- Ingressi - Descrizione

Relativo all'ingresso: Ingresso 1
 Ingresso principale: Sì
 Tipo ingresso: Pozzo
 Profondità pozzo accesso: 8

- Caratteristiche della cavità

Sviluppo planimetrico: 22
 Dislivello negativo: 18
 Dislivello totale: 18
 Quota fondo: 228

Andamento della cavità: Orizzontale e verticale

- Rami/Pozzi

- Rami
 Principale
 - Pozzi
 Pozzo - 5.60 - -
 - Pozzo - 3.30 - -

- Descrizione

Breve descrizione del percorso di accesso: La grotta si trova nella pineta alla quota 253, tra Silvia e Preencico.

Descrizione dei vani interni della cavità: L'imbocco della grotta è costituito da una fenditura muscosa, al di sotto della quale il pozzo si amplia immediatamente formando un vano allungato, dal suolo coperto di humus nerastro; un basso pertugio immette in breve pozzo che porta in una caverna parallela; un corridoio a gomito conduce in una stanzetta dalla base subcircolare dove le concrezioni chiudono ogni passaggio. Nel cunicolo tra i due vani è stata rinvenuta, accanto ad alcune corna di capriolo, un'ascia di ferro di antica fattura.

- Rilievo

Tipo rilievo: Primo rilievo

Data rilievo: 15-09-1968

- Marini Dario - Commissione Grotte Eugenio Boegan

Tipo rilievo: Completo
Tipo file: Primo rilievo

- Rilievi

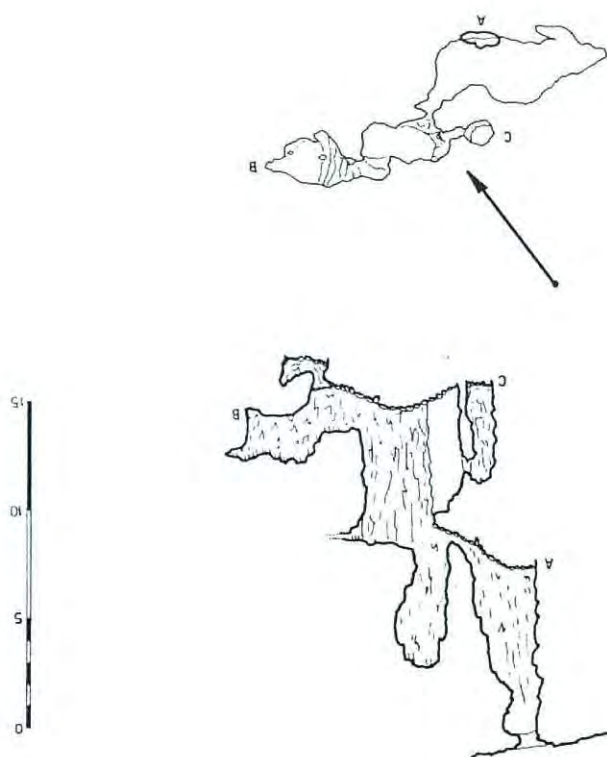
Grotta di probabile interesse archeol. o paleontologico: Grotta di probabile interesse archeol. o paleontologico:

- Note tipologiche - Altro

Stato della cavità: Fossile

- Note tipologiche - Idrologia

Coccaro Claudio - Commissione Grotte Eugenio Boegan



1619/4500VG



Denominazione: Grotta sul Monte Ermada - N.Cat.Reg. 1621

- Altre denominazioni!

Pejca na Gmadi

Grotta dell'Ospedale

- Numeri catastali!

N° Catasto regionale: 1621

Zona catasto storico: VG

N° catasto storico: 4501

- Ingressi - Posizione amministrativa

Nome ingresso: Ingresso 1

Nazione: Italia

Regione: Friuli-Venezia Giulia

Zona: Venezia Giulia

Provincia: Trieste

Comune: Duino-Aurisina

Area Geografica: Carso Triestino

- Ingressi - Coordinate

Relativo all'ingresso: Ingresso 1

Tipo di coordinate: Metriche Gauss-Boaga - Fuso Est

Latitudine: 5.072.279,0

Longitudine: 2.413.340,0

Latitudine Gauss-Boaga: 5072279

Longitudine Gauss-Boaga: 2413340

Latitudine WGS-84: 45° 47' 44,2441" (45.79562335)

Longitudine WGS-84: 13° 37' 39,0237" (13.62750657)

Carta CTR 1:5.000: Malchina - 109041

Metodo/procedimento usato: STRUMENTALE -> GPS differenziale

Data esecuzione:

Quota altimetrica ingresso: 301

Affidabilità della posizione: 3° gruppo riposizionamento regionale GPS (2001)

Breve descrizione del percorso di accesso: La cavità si apre con due imbocchi, dei quali uno è artificiale, a breve distanza dalla vetta del Monte Hermapada; per raggiungerla si deve prendere l'ampia strada non asfaltata che dall'abitato di Ceroglie, in direzione Nord-Ovest, prosegue fino al Confine di Stato. Dopo circa 800m dal paese, la strada è attraversata dal sentiero segnato N.3 che si segue sulla sinistra, sul fianco del Monte Hermapada, per altri 250m circa, finché si vede, ancora sulla sinistra, una traccia di sentiero che risale direttamente il pendio del monte lungo la linea di massima pendenza. La traccia è fiancheggiata sulla destra da un muro a secco e termina sulla spalla Nord-Est del monte, dove passa un altro sentiero che sale alla cima più alta. Un centinaio di metri prima di questo incrocio si deve abbandonare la traccia sulla sinistra trovando, dopo una ventina di metri, i resti di trincee e camminamenti, presso i quali si apre la cavità. L'ingresso artificiale si trova più in basso rispetto a quello naturale, in una piccola depressione.

Descrizione dei vani interni della cavità: L'ingresso inferiore costituisce l'inizio di un corridoio scavato

- Descrizione

- Rami/Pozzi
- Rami
- Principale
- Pozzi
- Pozzo - - 7.00

- Caratteristiche della cavità

Sviluppo planimetrico: 170
 Dislivello negativo: 40
 Dislivello totale: 40
 Quota fondo: 261
 Andamento della cavità: Orizzontale e verticale
 Grotta attrezzata: Sì

- Autori della posizione

Manzoni Marco - Riposizionamento Regionale
 Rucavina Paolo - Riposizionamento Regionale

- Ingressi - Descrizione

Relativo all'ingresso: Ingresso 1
 Ingresso principale: Sì

Note grotta di guerra: GROTGUER: grotta con adattamenti eseguiti durante la 1°/o 2° guerra mondiale

Grotta di guerra: SI

Note parzialm. artificiale: P.ART: parzialmente artificiale

Cavità parzialmente artificiale: SI

- Note tipologiche - Altro

- Note tipologiche - Idrologia

Stato della cavità: Fossile

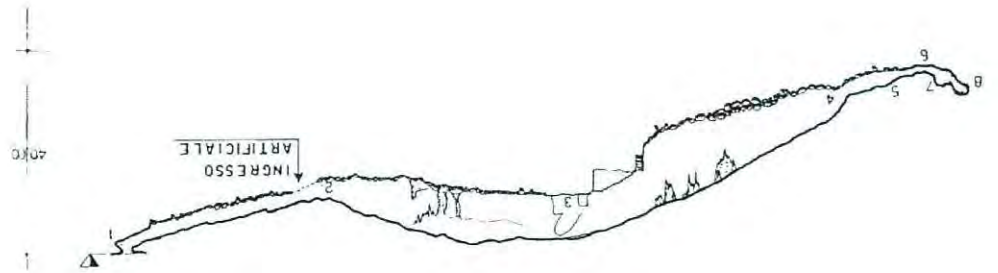
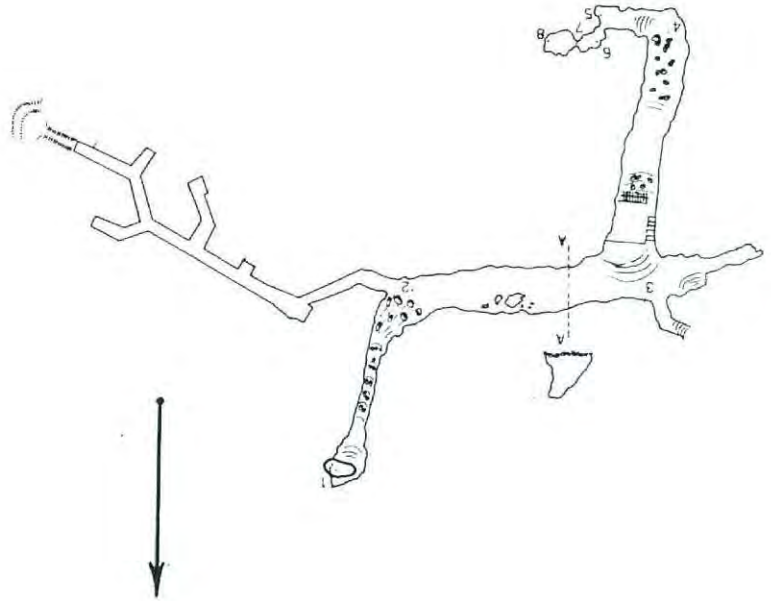

Cocevar Claudio - Commissione Grotte Eugenio Boegan
 Galli Mario - Commissione Grotte Eugenio Boegan
 Marini Dario - Commissione Grotte Eugenio Boegan

Data rilievo: 22-09-1968

Tipo rilievo: Primo rilievo

- Rilievo

durante la prima guerra mondiale, il quale sbocca, dopo un percorso di un centinaio di metri, alla base della ripida china che scende dall'ingresso naturale. Da questo punto si sviluppa una bella galleria, nella quale si notano dei grandi gruppi colonnari, la quale si allarga presto in una spaziosa caverna; qui si aprono un breve passaggio artificiale ed una diramazione che durante la guerra è stata svuotata dall'argilla che la ostruiva, nell'intento di scoprire più vasti ambienti per il ricovero della truppa austriaca che presidia il monte. Più avanti le dimensioni della cavità aumentano considerevolmente e la volta è ornata da massicce formazioni stalattitiche, mentre dei grandi muri in cemento formano due comodi ripiani collegati da rampe di scale che permettono di superare agevolmente un salto di 7m. La grotta ha termine con una successione di basse caverne concrezionate, unite da strettoie dal suolo argilloso. La cavità è il relitto di un grande inghiottitoio ed in alcuni tratti si notano sulle pareti i segni ben conservati dell'antica attività idrica ed è stata scoperta casualmente durante la ricerca della misteriosa Caverna del Fuoco.



1621/4501VG

Tipo file: Primo rilievo

Tipo rilievo: Completo

- Rilievi





Denominazione: Grotta di S. Pelagio - N.Cat.Reg. 1646

- Numeri catastali

N° Catasto regionale: 1646
Zona catasto storico: VG
N° catasto storico: 4518

- Ingressi - Posizione amministrativa

Nome ingresso: Ingresso 1
Nazione: Italia
Regione: Friuli-Venezia Giulia
Zona: Venezia Giulia
Provincia: Trieste
Comune: Duino-Aurisina
Area Geografica: Carso Triestino

- Ingressi - Coordinate

Relativo all'ingresso: Ingresso 1
Tipo di coordinate: Metriche Gauss-Boaga - Fuso Est
Latitudine: 5.069.054,0
Longitudine: 2.418.077,0
Latitudine Gauss-Boaga: 5069054
Longitudine Gauss-Boaga: 2418077
Latitudine WGS-84: 45° 46' 2,3497" (45.76731935)
Longitudine WGS-84: 13° 41' 20,8351" (13.68912086)
Carta CTR 1:5.000: San Pelagio - 110013
Metodo/procedimento usato: GRAFICO -> Riconoscimento su carta
Tipo carta: 1:5.000
Data esecuzione:
Quota altimetrica ingresso: 235
Metodo determinazione quota altimetrica d'ingresso:
Affidabilità quota d'ingresso: Corretto

- Ingressi - Descrizione

Relativo all'ingresso: Ingresso 1

Ingresso principale: Sì

Tipo ingresso: Pozzo

Profondità pozzo accesso: 24

Limitazioni all'ingresso: Altro (vedi descrizione)

- Caratteristiche della cavità

Sviluppo planimetrico: 22

Dislivello negativo: 34.5

Dislivello totale: 34.5

Quota fondo: 200.5

Andamento della cavità: Orizzontale e verticale

- Descrizione

Breve descrizione del percorso di accesso: La grotta è situata in un terreno privato ed è chiusa.

Descrizione dei vani interni della cavità: Il pozzo d'accesso ha un ingresso piuttosto stretto e le sue pareti sono interrotte da ripiani e nicchie; verso il fondo, sul lato NE, si va ampliando una fessura che dà luogo ad un'ampia nicchia di fronte alla quale inizia una breve e bassa galleria; una strettoia quasi verticale conduce a due caverne in entrambe delle quali si aprono brevi pozzi ostruiti. Dall'ultima caverna si diparte una stretta galleria che dopo pochi metri si riduce ad una fessura impraticabile. Quasi ovunque è ben visibile la stratificazione e la roccia appare profondamente incisa; nella parte più profonda della cavità vi sono banchi di calcare nero.

- Rilievo

Tipo rilievo: Primo rilievo

Data rilievo: 13-10-1968

Orlandini Gianfranco - Commissione Grotte Eugenio Boegan

Tipo rilievo: Aggiornamento rilievo

Data rilievo: 03-11-1968

Rupini Luciano - Gruppo Speleologico S. Giusto

Zidarich F. - Gruppo Speleologico S. Giusto

- Note tipologiche - Idrologia
Stato della cavità: Fossile

- Note tipologiche - Prosecuzioni

Prosecuzioni: Prosecuzioni inaccessibili

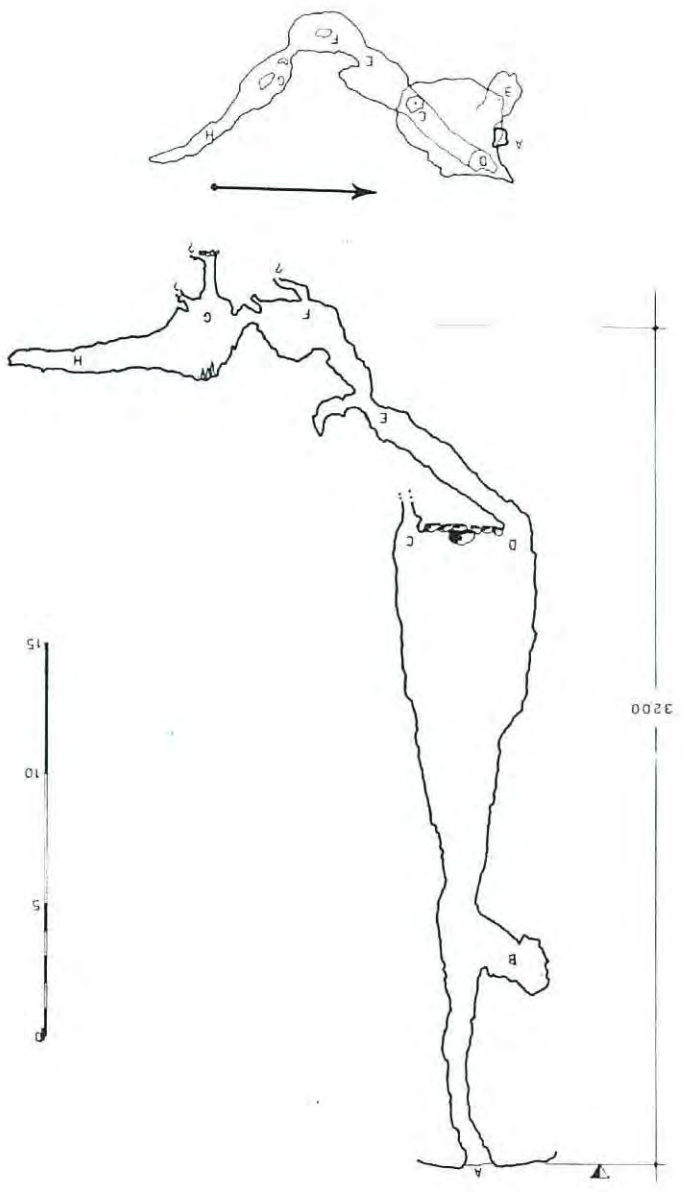




- Rilievi

Tipo rilievo: Completo
Tipo file: Primo rilievo

1646 / 4518 VG



Denominazione: Pozzetto nel Bosco S. Primo - N.Cat.Reg. 1648

- Numeri catastali

N° Catasto regionale: 1648
 Zona catasto storico: VG
 N° catasto storico: 4520

- Ingressi - Posizione amministrativa

Nome ingresso: Ingresso 1
 Nazione: Italia

Regione: Friuli-Venezia Giulia

Zona: Venezia Giulia

Provincia: Trieste

Comune: Trieste

Area Geografica: Carso Triestino

- Ingressi - Coordinate

Relativo all'ingresso: Ingresso 1

Tipo di coordinate: Metriche Gauss-Boaga - Fuso Est

Latitudine: 5.064.242,0000

Longitudine: 2.419.707,0000

Latitudine Gauss-Boaga: 5064242

Longitudine Gauss-Boaga: 2419707

Latitudine WGS-84: 45° 43' 27,328" (45.72425779)

Longitudine WGS-84: 13° 42' 39,8669" (13.71107413)

Carta CTR 1:5.000: Sgonico - 110051

Metodo/procedimento usato: GRAFICO -> Riconoscimento su carta

Tipo carta: 1:5.000

Data esecuzione:

Quota altimetrica ingresso: 245

Metodo determinazione quota altimetrica d'ingresso:

- Ingressi - Descrizione

Tipo rilievo: Completo
Tipo file: Primo rilievo

- Rilievi

Stato della cavità: Fossile

- Note tipologiche - Idrologia

Zorn Angelo - Associazione XXX Ottobre

Data rilievo: 31-08-1968

Tipo rilievo: Primo rilievo

- Rilievo

Descrizione dei vani interni della cavità: Si tratta di un pozzetto profondo 6m che scende verticale ed ha il fondo detritico.

- Descrizione

Andamento della cavità: Verticale

Quota fondo: 239

Dislivello totale: 6

Dislivello negativo: 6

Sviluppo planimetrico: 1.5

- Caratteristiche della cavità

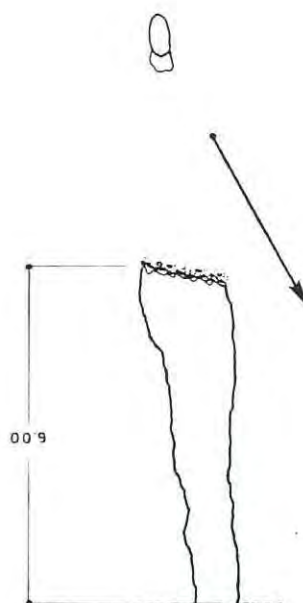
Profondità pozzo accesso: 6

Tipo ingresso: Pozzo

Ingresso principale: Sì

Relativo all'ingresso: Ingresso 1





1648/4520 VG



Denominazione: Caverna a S di Precenico - N.Cat.Reg. 1715

- Altre denominazioni

Cavernetta a N di S. Pelagio

- Numeri catastali

N° Catasto regionale: 1715

Zona catasto storico: VG

N° catasto storico: 4544

- Ingressi - Posizione amministrativa

Nome ingresso: Ingresso 1

Nazione: Italia

Regione: Friuli-Venezia Giulia

Zona: Venezia Giulia

Provincia: Trieste

Comune: Duino-Aurisina

Area Geografica: Carso Triestino

- Ingressi - Coordinate

Relativo all'ingresso: Ingresso 1

Tipo di coordinate: Metriche Gauss-Boaga - Fuso Est

Latitudine: 5.069.255,0

Longitudine: 2.417.975,0

Latitudine Gauss-Boaga: 5069255

Longitudine Gauss-Boaga: 2417975

Latitudine WGS-84: 45° 46' 8,8066" (45.76911295)

Longitudine WGS-84: 13° 41' 15,9614" (13.68776706)

Carta CTR 1:5.000: San Pelagio - 110013

Metodo/procedimento usato: GRAFICO -> Riconoscimento su carta

Tipo carta: 1:5.000

Data esecuzione:

Quota altimetrica ingresso: 231

Metodo determinazione quota altimetrica d'ingresso:

Affidabilità della posizione: Corretto
 Affidabilità quota d'ingresso: Corretto

- Ingressi - Descrizione

Relativo all'ingresso: Ingresso 1
 Ingresso principale: Sì

- Caratteristiche della cavità

Sviluppo planimetrico: 13
 Dislivello negativo: 6
 Dislivello totale: 6
 Quota fondo: 225
 Andamento della cavità: Suborizzontale

- Descrizione

Descrizione dei vani interni della cavità: Uno scivolo argilloso, ubicato vicino ad una non grande depressione, porta ad una galleria inclinata in direzione SSW, molto bassa nei primi metri, ad altezza d'uomo più avanti. La grotta è impostata su una frattura orientata NNE-SSW, la sua morfologia è diretta (singenetica) e delle costolature concrezionate sulla parete sinistra ne riducono la luce. Pochi metri prima del fondo c'è un camino occluso da massi incastrati; alla base della parete sinistra, in corrispondenza del camino, si nota un accenno di prosecuzione che varrebbe la pena di rendere agibile con un lavoro di scavo, forse non troppo lungo. NOTA: grotta doppia: è la 4696/5527VG.

- Rilievo

Tipo rilievo: Primo rilievo
 Data rilievo: 01-07-1969

Meliorin Roberto - Commissione Grotte Eugenio Boegan

Orlandini Gianfranco - Commissione Grotte Eugenio Boegan

Tipo rilievo: Aggiornamento rilievo

Data rilievo: 07-04-1988

Martini Dario - Commissione Grotte Eugenio Boegan

Guidi Pino - Commissione Grotte Eugenio Boegan

- Note tipologiche - Prosecuzioni

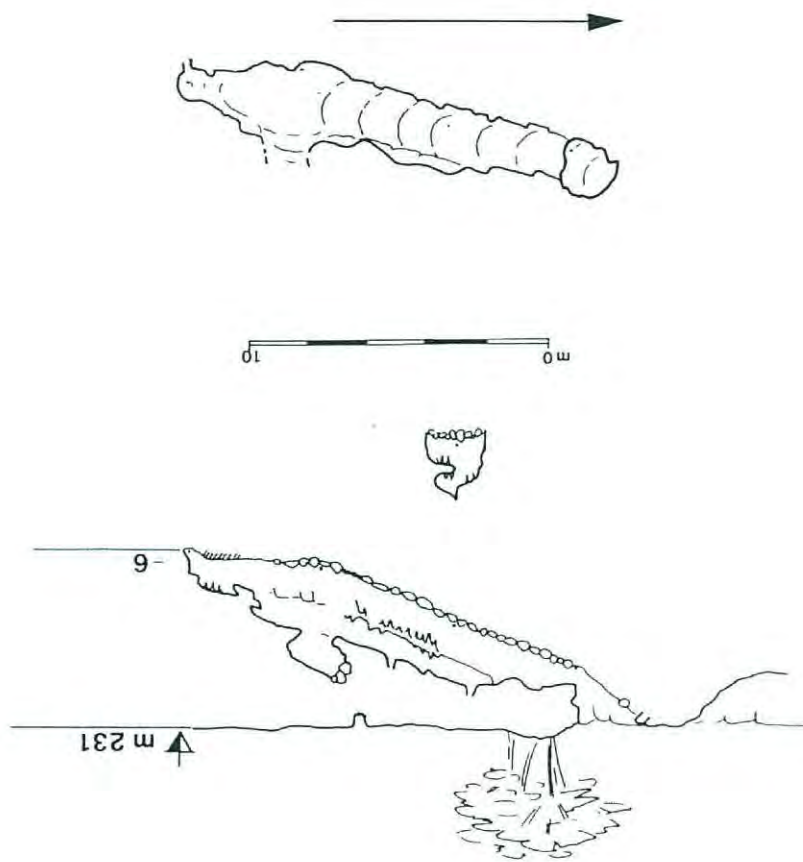
Prosecuzioni: Prosecuzioni; Segnalate prosecuzioni

- Note tipologiche - Idrologia

Stato della cavità: Fossile



GUIDI-MARINI L.



1715-4544VG

Tipo file: Primo rilievo

Tipo rilievo: Completo

- Rilievi!



Denominazione: Grotta a NW di Gabrovizza - N.Cat.Reg. 1750

- Numeri catastali

N° Catasto regionale: 1750
 Zona catasto storico: VG
 N° catasto storico: 4563

- Ingressi - Posizione amministrativa

Nome ingresso: Ingresso 1
 Nazione: Italia

Regione: Friuli-Venezia Giulia

Zona: Venezia Giulia

Provincia: Trieste

Comune: Sgonico

Area Geografica: Carso Triestino

- Ingressi - Coordinate

Relativo all'ingresso: Ingresso 1

Tipo di coordinate: Metriche Gauss-Boaga - Fuso Est

Latitudine: 5.065.143,0

Longitudine: 2.420.034,0

Latitudine Gauss-Boaga: 5065143

Longitudine Gauss-Boaga: 2420034

Latitudine WGS-84: 45° 43' 56,6853" (45.73241259)

Longitudine WGS-84: 13° 42' 54,3222" (13.7150895)

Carta CTR 1:5.000: Sgonico - 110051

Metodo/procedimento usato: STRUMENTALE -> GPS

Data esecuzione:

Quota altimetrica ingresso: 200

Affidabilità della posizione: 1° gruppo riposizionamento regionale su CTR 1:5000 (1999)

- Ingressi - Descrizione

Relativo all'ingresso: Ingresso 1

- Rilievo

Tipo rilievo: Primo rilievo

Data rilievo: 05-10-1969

Nicon Giorgio - Gruppo Grotte Carlo Debeljak

- Descrizione

Breve descrizione del percorso di accesso: L'ingresso della grotta si apre sul fianco di una dolina, a qualche centinaio di metri dalla Grotta dell'Alice (89/62VG).

Descrizione dei vani interni della cavità: La cavità è formata da tre pozzi e la sua esplorazione è stata complicata dalla presenza di materiale pericolante, che dovette essere puntellato.

- Rami/Pozzi

- Rami

Principale

- Pozzi

- Pozzo - 8.00 - -

- Pozzo - 15.00 - -

- Caratteristiche della cavità

Sviluppo planimetrico: 17

Dislivello negativo: 54

Dislivello totale: 54

Quota fondo: 146

Andamento della cavità: Verticale

- Autori della posizione

Premiani Furio - Gruppo Speleologico S. Giusto

Premiani Furio - Gruppo Speleologico S. Giusto

Ingresso principale: Sì

Tipo ingresso: Pozzo

Profondità pozzo accesso: 29

- Note tipologiche - Idrologia

Stato della cavità: Fossile

- Note tipologiche - Prosecuzioni

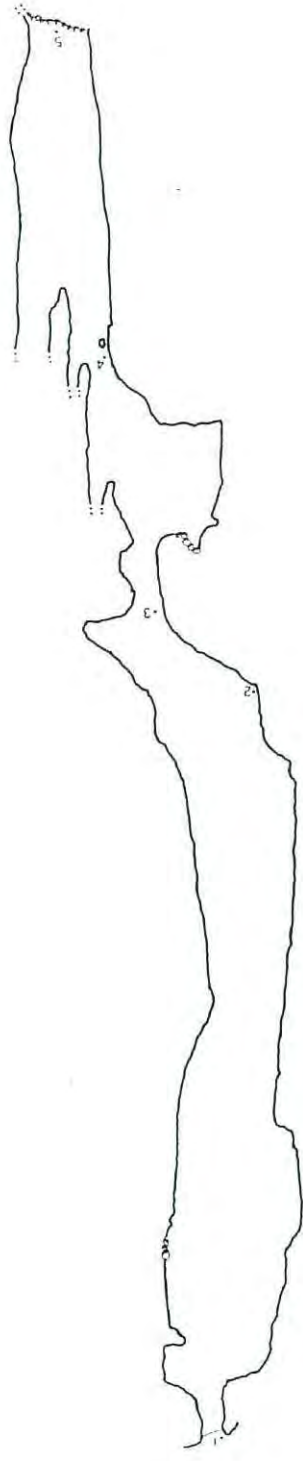
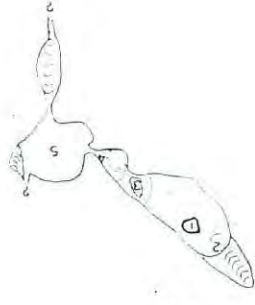
Prosecuzioni: Prosecuzioni inaccessibili

- Rilievi

Tipo rilievo: Completo

Tipo file: Primo rilievo

1750/4563 VG



Denominazione: Pozzetto ad W di Precenico - N.Cat.Reg. 1751

- Numeri catastali

N° Catasto regionale: 1751
 Zona catasto storico: VG
 N° catasto storico: 4564

- Ingressi - Posizione amministrativa

Nome ingresso: Ingresso 1
 Nazione: Italia

Regione: Friuli-Venezia Giulia
 Zona: Venezia Giulia

Provincia: Trieste
 Comune: Duino-Aurisina

Area Geografica: Carso Triestino

- Ingressi - Coordinate

Relativo all'ingresso: Ingresso 1

Tipo di coordinate: Metriche Gauss-Boaga - Fuso Est
 Latitudine: 5.070.536,0
 Longitudine: 2.416.651,0

Latitudine Gauss-Boaga: 5070536

Longitudine Gauss-Boaga: 2416651

Latitudine WGS-84: 45° 46' 49,5945" (45.78044292)

Longitudine WGS-84: 13° 40' 13,6925" (13.67047014)

Carta CTR 1:5.000: Precenico - 110014

Metodo/procedimento usato: STRUMENTALE -> GPS differenziale

Data esecuzione:

Quota altimetrica ingresso: 197

Affidabilità della posizione: 3° gruppo riposizionamento regionale GPS (2001)

- Ingressi - Descrizione

Relativo all'ingresso: Ingresso 1

Ingresso principale: Sì
 Tipo ingresso: Pozzo
 Profondità pozzo accesso: 6

- Autori della posizione

Manzoni Marco - Riposizionamento Regionale
 Rucavina Paolo - Riposizionamento Regionale

- Caratteristiche della cavità

Sviluppo planimetrico: 5
 Dislivello negativo: 7
 Dislivello totale: 7
 Quota fondo: 190
 Andamento della cavità: Verticale

- Descrizione

Breve descrizione del percorso di accesso: L'ingresso del pozzo si apre al margine della strada Precenico-Malchina ed è protetto da un manufatto in cemento.
 Descrizione dei vani interni della cavità: La cavità è stata sfruttata per lo scarico delle acque piovane, assorbe da fessure strettissime; sul fondo le pareti si allargano e formano una nicchia, nella quale c'è qualche tozza concrezione. NOTA la cavità è stata pulita nel 2006 dalla Federazione Speleologica Triestina nel corso della manifestazione Puliamo il Buio

- Rilievo

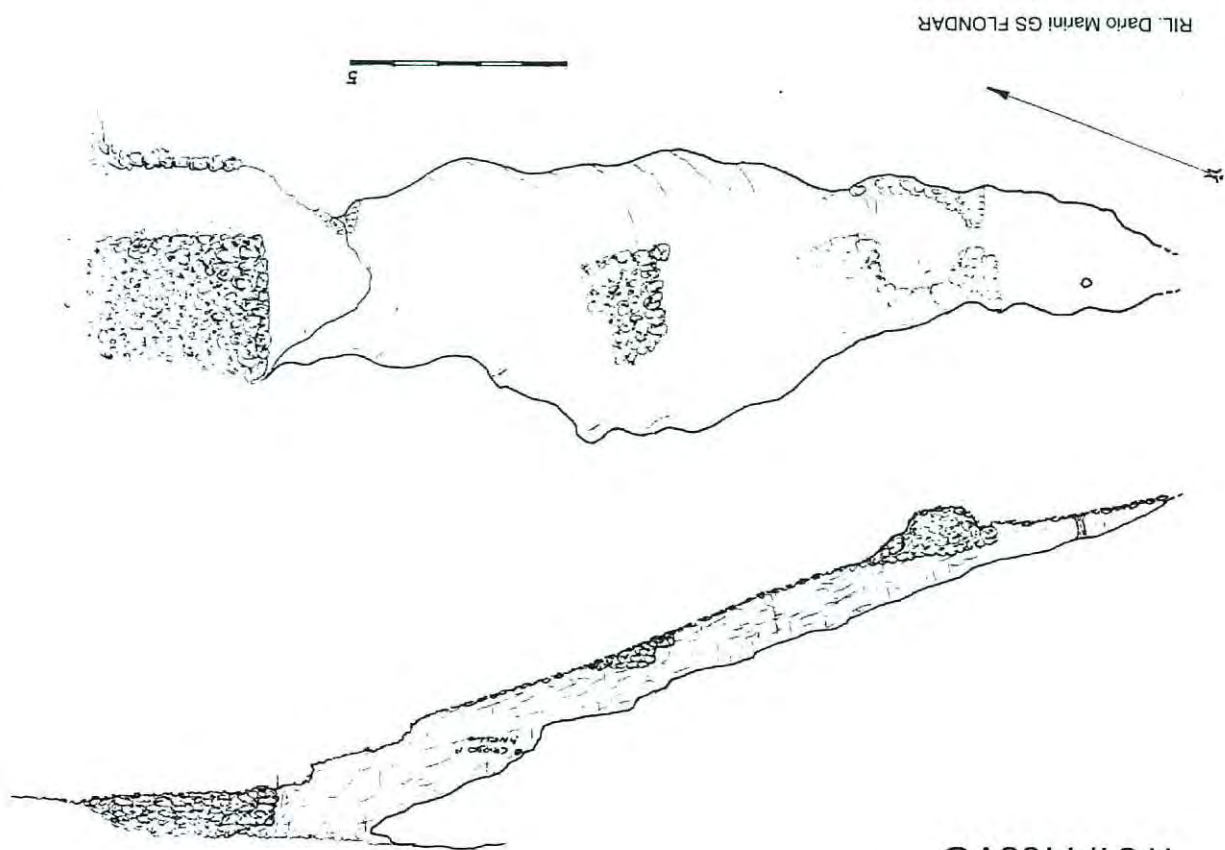
Tipo rilievo: Primo rilievo
 Data rilievo: 22-06-1969
 Bone Natale - Commissione Grotte Eugenio Boegan

- Note tipologiche - Idrologia

Stato della cavità: Fossile

- Note tipologiche - Altro

Inquinamento / presenza rifiuti: Bonificata per Puliamo il buio



1751/4468VG

Tipo file: Primo rilievo

Tipo rilievo: Completo

- Rilievi



Denominazione: Grotta presso il Monte S. Paolo - N.Cat.Reg. 1754

- Numeri catastali

N° Catasto regionale: 1754
Zona catasto storico: VG
N° catasto storico: 4567

- Ingressi - Posizione amministrativa

Nome ingresso: Ingresso 1
Nazione: Italia

Regione: Friuli-Venezia Giulia

Zona: Venezia Giulia

Provincia: Trieste

Comune: Trieste

Area Geografica: Carso Triestino

- Ingressi - Coordinate

Relativo all'ingresso: Ingresso 1

Tipo di coordinate: Metriche Gauss-Boaga - Fuso Est

Latitudine: 5.063.766,0000

Longitudine: 2.419.963,0000

Latitudine Gauss-Boaga: 5063766

Longitudine Gauss-Boaga: 2419963

Latitudine WGS-84: 45° 43' 12,0418" (45.7200116)

Longitudine WGS-84: 13° 42' 52,0603" (13.7144612)

Carta CTR 1:5.000: Prosecco - 110052

Metodo/procedimento usato: GRAFICO -> Riconoscimento su carta

Tipo carta: 1:5.000

Data esecuzione:

Quota altimetrica ingresso: 243

Metodo determinazione quota altimetrica d'ingresso:

Affidabilità della posizione: Corretto

Affidabilità quota d'ingresso: Corretto

- Ingressi - Descrizione

Relativo all'ingresso: Ingresso 1
 Ingresso principale: Sì
 Tipo ingresso: Pozzetto
 Profondità pozzo accesso: 2

- Caratteristiche della cavità

Sviluppo planimetrico: 26
 Dislivello negativo: 13
 Dislivello totale: 13
 Quota fondo: 230
 Andamento della cavità: Orizzontale e verticale

- Rami/Pozzi

- Rami
 Principale
 - Pozzi
 Pozzo - - 8.00 - -

- Descrizione

Breve descrizione del percorso di accesso: La cavità si apre in un campo solcato, a circa 200m di distanza dall'inizio della diramazione del sentiero C.A.I. N.6 che porta al Monte San Primo.
 Descrizione dei vani interni della cavità: Il breve pozzo d'accesso porta in un cunicolo dalla caratteristica morfologia a condotta forzata, il quale sbocca in una caverna con le pareti segnate dalla corrosione. NOTA collegamento intransitabile con la 5680

- Rilievo

Tipo rilievo: Primo rilievo
 Data rilievo: 03-01-1969

- Bacchia Flavio - Commissione Grotte Eugenio Boegan
 Trevisani G. - Commissione Grotte Eugenio Boegan

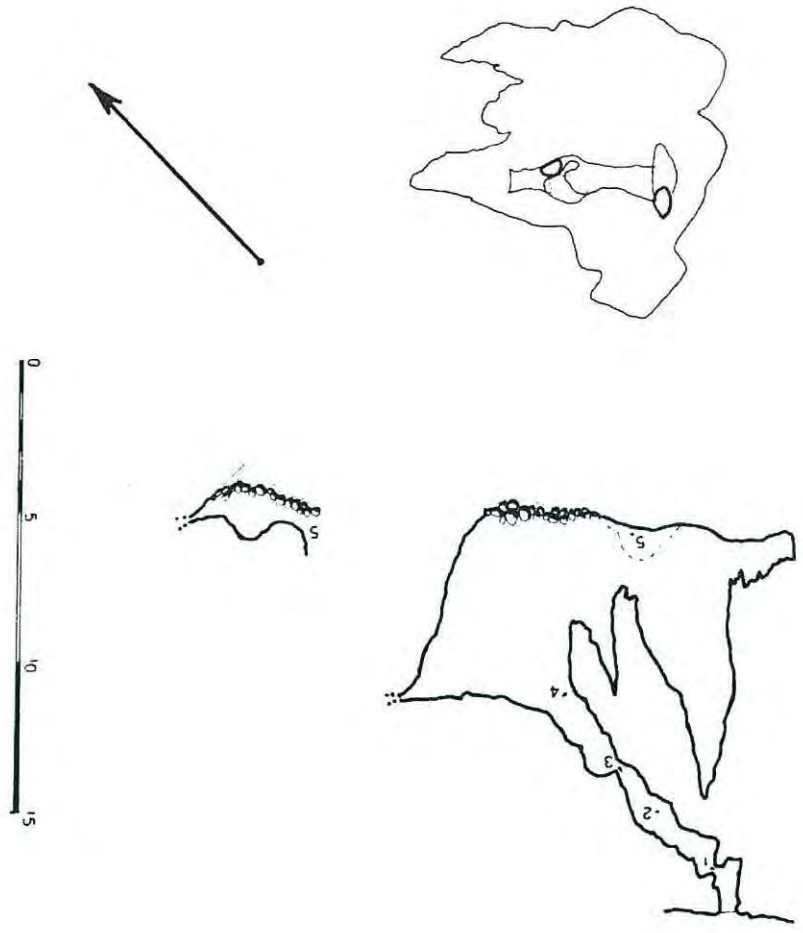
Tipo rilievo: Completo
Tipo file: Primo rilievo

- Rilievi

Stato della cavità: Fossile
- Note tipologiche - Idrologia



1754/4567 VG



Denominazione: Grotta presso il Monte S. Paolo - N.Cat.Reg. 1840

- Numeri catastali

N° Catasto regionale: 1840
Zona catasto storico: VG
N° catasto storico: 4579

- Ingressi - Posizione amministrativa

Nome ingresso: Ingresso 1
Nazione: Italia
Regione: Friuli-Venezia Giulia
Zona: Venezia Giulia
Provincia: Trieste
Comune: Trieste
Area Geografica: Carso Triestino

- Ingressi - Coordinate

Relativo all'ingresso: Ingresso 1
Tipo di coordinate: Metriche Gauss-Boaga - Fuso Est
Latitudine: 5.063.781,0000
Longitudine: 2.419.983,0000
Latitudine Gauss-Boaga: 5063781
Longitudine Gauss-Boaga: 2419983
Latitudine WGS-84: 45° 43' 12,5381" (45.72014946)
Longitudine WGS-84: 13° 42' 52,9741" (13.71471504)
Carta CTR 1:5.000: Prosecco - 110052
Metodo/procedimento usato: GRAFICO -> Riconoscimento su carta
Tipo carta: 1:5.000
Data esecuzione:
Quota altimetrica ingresso: 246
Metodo determinazione quota altimetrica d'ingresso:
Affidabilità della posizione: Corretto
Affidabilità quota d'ingresso: Corretto

- Ingressi - Descrizione

Relativo all'ingresso: Ingresso 1
 Ingresso principale: Sì
 Tipo ingresso: Pozzetto
 Profondità pozzo accesso: 3

- Caratteristiche della cavità

Sviluppo planimetrico: 55
 Dislivello negativo: 14.3
 Dislivello totale: 14.3
 Quota fondo: 231.7

Andamento della cavità: Orizzontale e verticale

- Rami/Pozzi

- Rami
 Principale

- Pozzi
 Pozzo - 6.00 - -
 Pozzo - 3.00 - -

- Descrizione

Breve descrizione del percorso di accesso: La grotta è raggiungibile seguendo il sentiero N. 6 che dal bivio per il Monte San Primo porta alla strada per Santa Croce ed Aurisina: la cavità si apre dopo circa 100m, alla prima curva del sentiero, 10m a destra, in un campo solcato semicoperto. Ad una due cavità, almeno apparentemente, non vi è alcuna comunicazione.

Descrizione dei vani interni della cavità: Originariamente il pozzetto iniziale dovette esser disostruito e venne allargata anche una sottostante strettoia, la quale immette in un tortuoso salto verticale che sbocca in una caverna molto concrezionata; a destra (punto 4 nel rilievo) l'allargamento di una strettoia ha dato adito ad una saletta e poi un'altra strettoia conduce in una saletta bassissima che è raggiungibile più agevolmente per un'altra via. Il ramo principale è interrotto da una depressione (punto 6), profonda 1,5m, oltre la quale vi è un'altra depressione dal cui fondo si sviluppa una galleria; questa continua con uno scivolo (punto 10), alla sommità del quale si trova una bassa saletta.

Tipo rilievo: Completo
Tipo file: Primo rilievo

- Rilievi

Stato della cavità: Fossile
- Note tipologiche - Idrologia


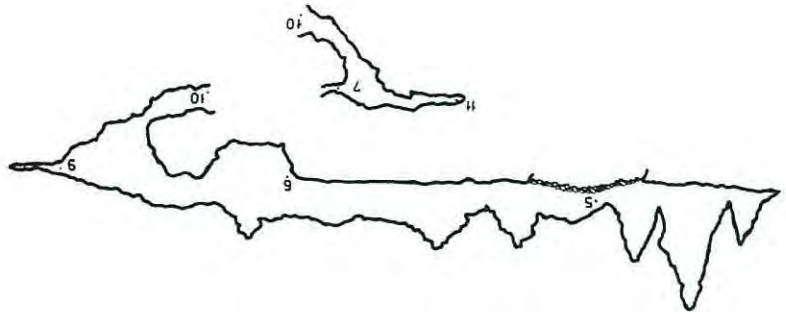
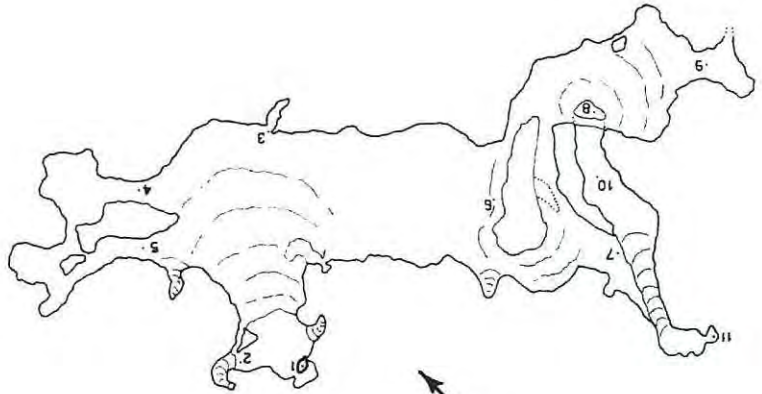
- Bacchia Flavio - Commissione Grotte Eugenio Boegan
Mitrovich Dario - Commissione Grotte Eugenio Boegan

Data rilievo: 02-01-1970

Tipo rilievo: Primo rilievo

- Rilievo





1840/4579 VG



Denominazione: Grotta presso la Grotta Noè - N.Cat.Reg. 1843

- Numeri catastali

N° Catasto regionale: 1843
Zona catasto storico: VG
N° catasto storico: 4582

- Ingressi - Posizione amministrativa

Nome ingresso: Ingresso 1
Nazione: Italia
Regione: Friuli-Venezia Giulia
Zona: Venezia Giulia
Provincia: Trieste
Comune: Sgonico
Area Geografica: Carso Triestino

- Ingressi - Coordinate

Relativo all'ingresso: Ingresso 1
Tipo di coordinate: Metriche Gauss-Boaga - Fuso Est
Latitudine: 5.066.473,0
Longitudine: 2.419.245,0
Latitudine Gauss-Boaga: 5066473
Longitudine Gauss-Boaga: 2419245
Latitudine WGS-84: 45° 44' 39,3575" (45.74426597)
Longitudine WGS-84: 13° 42' 16,8301" (13.70467503)
Carta CTR 1:5.000: Santa Croce di Trieste - 110054
Metodo/procedimento usato: GRAFICO -> Riconoscimento su carta
Tipo carta: 1:5.000
Data esecuzione:
Quota altimetrica ingresso: 193
Metodo determinazione quota altimetrica d'ingresso:
Affidabilità quota d'ingresso: Corretto

- Ingressi - Descrizione

Relativo all'ingresso: Ingresso 1
Ingresso principale: Sì

- Caratteristiche della cavità

Sviluppo planimetrico: 18
Dislivello negativo: 13
Dislivello totale: 13
Quota fondo: 180

Andamento della cavità: Orizzontale e verticale

- Rami/Pozzi

- Rami
- Principale
- Pozzi
- Pozzo - - 8.00 - -

- Descrizione

Breve descrizione del percorso di accesso: A poca distanza dalla Grotta Noè (23/90VG), in direzione Est, si trova una vasta dolina allungata sul cui fianco orientale, tra alcune rocce, si apre l'imbocco della cavità.

Descrizione dei vani interni della cavità: Dopo pochi metri il corridoio è occupato da una grande lama calcarea staccatasi dalla parete, che è scavalcabile con facilità. In origine la grotta si chiudeva con un cunicolo cieco che, reso transitabile con l'asporto della terra che lo ostruiva, sbocca in una cavernetta ovale. In vari punti si possono notare segni dell'antica circolazione idrica e livelli che testimoniano l'asporto dei depositi di riempimento. Subito dopo l'ingresso, a destra, si sviluppa un basso ma agibile cunicolo di circa 3m alla fine del quale, sotto un balconcino, sempre sulla destra, si trova l'entrata di un nuovo pozzo, aperto con un lavoro di scavo; questo pozzo dopo un'entrata angusta si allarga e scende per 8m portando in una cavernetta dalle pareti argillose.

- Rilievo

Tipo rilievo: Primo rilievo
Data rilievo: 02-05-1970

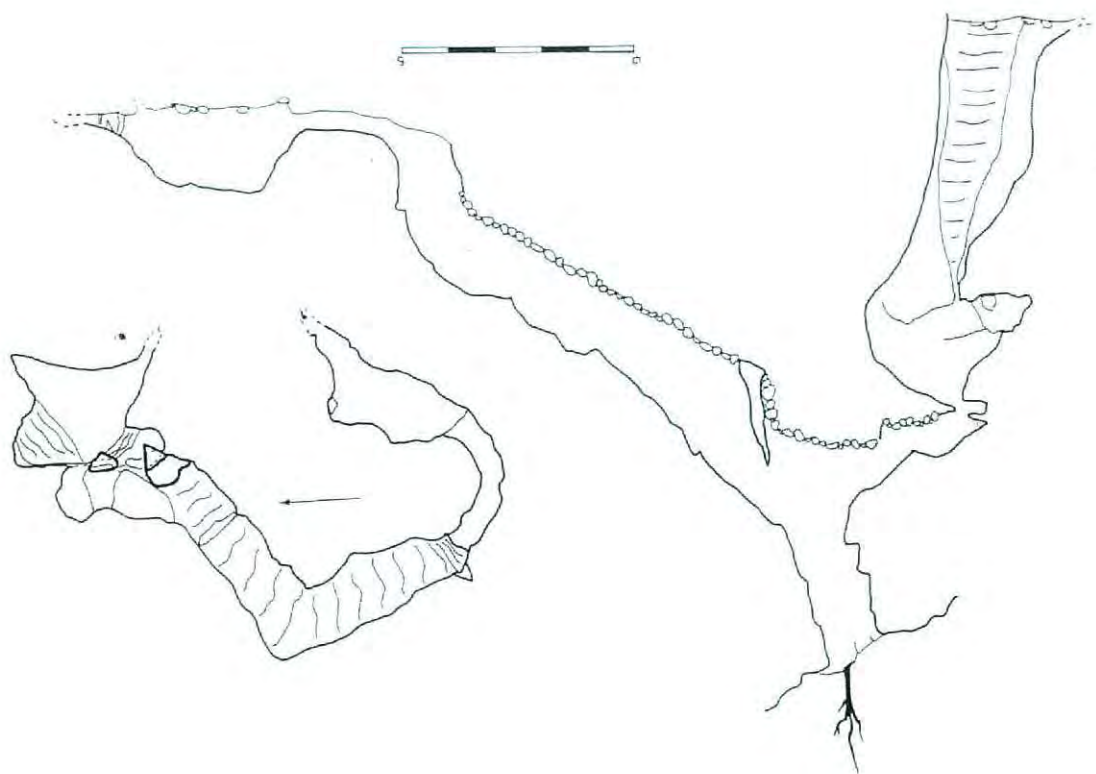
Marini Dario - Commissione Grotte Eugenio Boegan

Cocevar Claudio - Commissione Grotte Eugenio Boegan

- Note tipologiche - Idrologia
Stato della cavità: Fossile

Tipo rilievo: Aggiornamento rilievo
Data rilievo: 27-11-1983
Cuschè Gianfranco - Raggrupp. Escurs. Spel. Triestini!
Venchi Riccardo - Raggrupp. Escurs. Spel. Triestini!
Zadra Silvio - Raggrupp. Escurs. Spel. Triestini!





1843/4582 VG

Tipo file: Primo rilievo

Tipo rilievo: Completo

- Rilievi



Denominazione: Meandro a NE di S. Croce - N.Cat.Reg. 1846

- Numeri catastali

N° Catasto regionale: 1846
 Zona catasto storico: VG
 N° catasto storico: 4585

- Ingressi - Posizione amministrativa

Nome ingresso: Ingresso 1
 Nazione: Italia

Regione: Friuli-Venezia Giulia

Zona: Venezia Giulia

Provincia: Trieste

Comune: Duino-Aurisina

Area Geografica: Carso Triestino

- Ingressi - Coordinate

Relativo all'ingresso: Ingresso 1

Tipo di coordinate: Metriche Gauss-Boaga - Fuso Est

Latitudine: 5.066.322,0

Longitudine: 2.419.027,0

Latitudine Gauss-Boaga: 5066322

Longitudine Gauss-Boaga: 2419027

Latitudine WGS-84: 45° 44' 34,3516" (45.74287545)

Longitudine WGS-84: 13° 42' 6,8572" (13.70190478)

Carta CTR 1:5.000: Santa Croce di Trieste - 110054

Metodo/procedimento usato: GRAFICO -> Riconoscimento su carta

Tipo carta: 1:5.000

Data esecuzione:

Quota altimetrica ingresso: 182

Metodo determinazione quota altimetrica d'ingresso:

- Ingressi - Descrizione



Relativo all'ingresso: Ingresso 1
Ingresso principale: Sì
Tipo ingresso: Pozzetto
Profondità pozzo accesso: 2

- Caratteristiche della cavità

Sviluppo planimetrico: 21
Dislivello negativo: 4
Dislivello totale: 4
Quota fondo: 178
Andamento della cavità: Orizzontale e verticale

- Descrizione

Descrizione dei vani interni della cavità: La grotta si apre in un campo solcato con un pozzetto, profondo originariamente appena 1m, il cui fondo è stato abbassato fino a raggiungere l'imbocco di un cunicolo, alquanto angusto, che conduce ad una serie di piccoli vani meandriformi, separati da stretti passaggi. La cavità che deve essere stata scavata da un modesto corso d'acqua, è chiusa da una frana.

- Rilievo

Tipo rilievo: Primo rilievo
Data rilievo: 26-03-1970

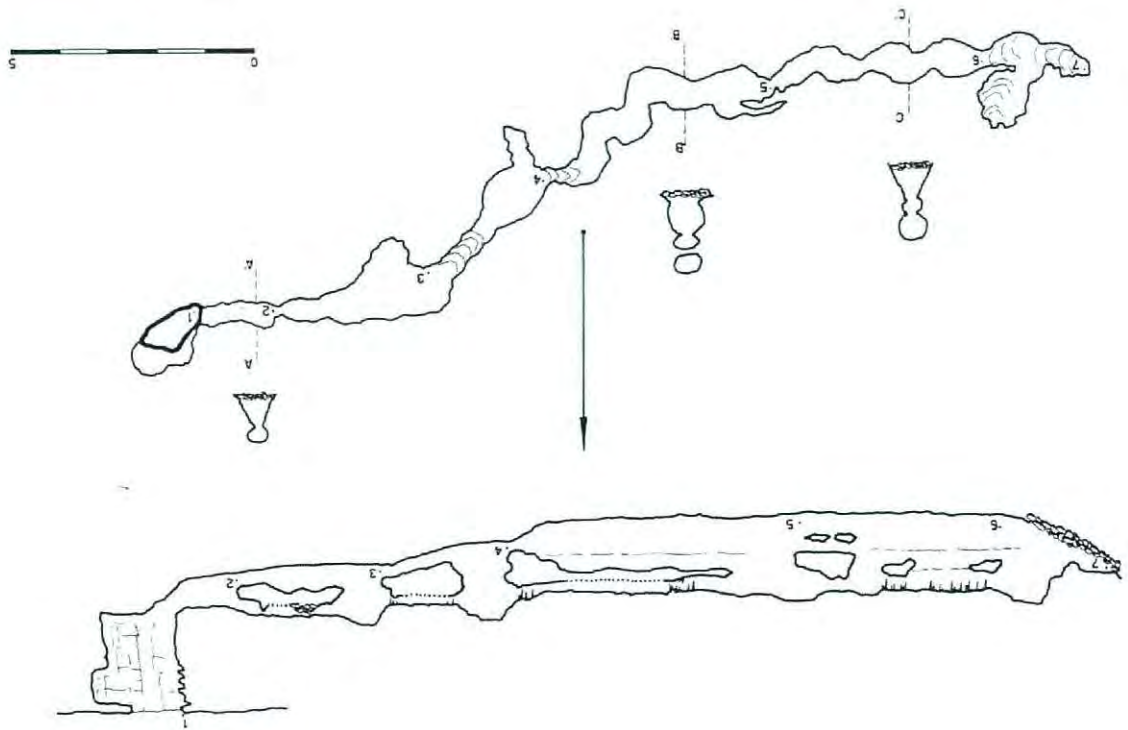
Orlandini Gianfranco - Commissione Grotte Eugenio Boegan
Carini Furio - Commissione Grotte Eugenio Boegan

- Note tipologiche - Idrologia

Stato della cavità: Fossile

- Rilievi

Tipo rilievo: Completo
Tipo file: Primo rilievo



1846/4585 VG



Denominazione: Grotta a SE del Monte S. Primo - N.Cat.Reg. 1888

- Numeri catastali

N° Catasto regionale: 1888
Zona catasto storico: VG
N° catasto storico: 4608

- Ingressi - Posizione amministrativa

Nome ingresso: Ingresso 1
Nazione: Italia

Regione: Friuli-Venezia Giulia

Zona: Venezia Giulia

Provincia: Trieste

Comune: Trieste

Area Geografica: Carso Triestino

- Ingressi - Coordinate

Relativo all'ingresso: Ingresso 1

Tipo di coordinate: Metriche Gauss-Boaga - Fuso Est

Latitudine: 5.064.090,0000

Longitudine: 2.419.207,0000

Latitudine Gauss-Boaga: 5064090

Longitudine Gauss-Boaga: 2419207

Latitudine WGS-84: 45° 43' 22,1429" (45.72281746)

Longitudine WGS-84: 13° 42' 16,8554" (13.70468205)

Carta CTR 1:5.000: Bosco San Primo - 110053

Metodo/procedimento usato: GRAFICO -> Riconoscimento su carta

Tipo carta: 1:5.000

Data esecuzione:

Quota altimetrica ingresso: 272

Metodo determinazione quota altimetrica d'ingresso:

Affidabilità della posizione: Corretto

Affidabilità quota d'ingresso: Corretto

- Ingressi - Descrizione
 Relativo all'ingresso: Ingresso 1
 Ingresso principale: Sì
 Tipo ingresso: Pozzetto
 Profondità pozzo accesso: 4,5

- Caratteristiche della cavità

Sviluppo planimetrico: 25
 Dislivello negativo: 17
 Dislivello totale: 17
 Quota fondo: 255
 Andamento della cavità: Orizzontale e verticale

- Rami/Pozzi

- Rami
 Principale
 - Pozzi
 Pozzo - 3,00 - -
 Pozzo - 3,00 - -

- Descrizione

Breve descrizione del percorso di accesso: La grotta si apre in un piccolo sprofondamento a pochi metri dal sentiero che dal Monte S. Primo porta al Monte S. Paolo.
 Descrizione dei vani interni della cavità: Il primo pozzo fa capo ad una saletta dal suolo argilloso, oltre la quale un salto di 3m, sovrastato da un grosso masso incastrato, conduce nel vano principale. La grotta termina con due modesti vani laterali, ostruiti dal pietrame della china detritica soprastante. Le concrezioni sono abbondanti solo nella parte finale della cavità.

- Rilievo

Tipo rilievo: Primo rilievo
 Data rilievo: 12-08-1970

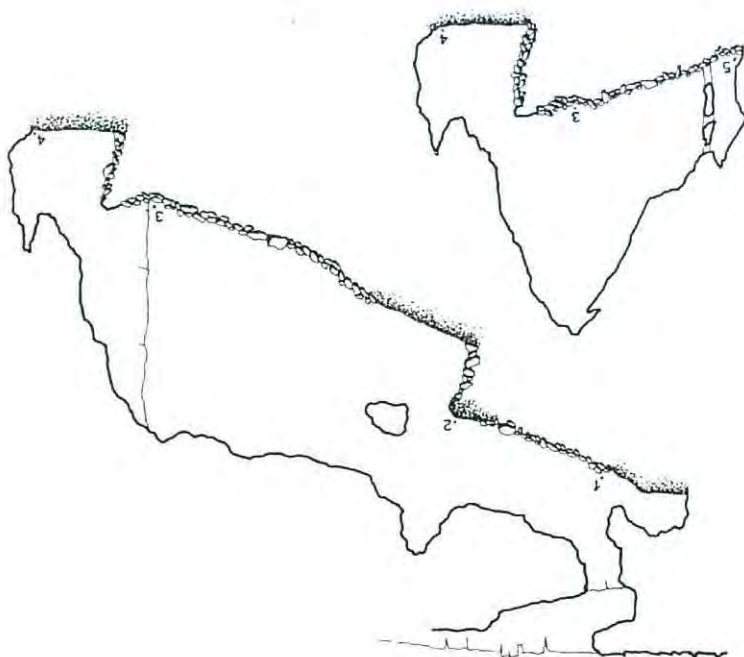
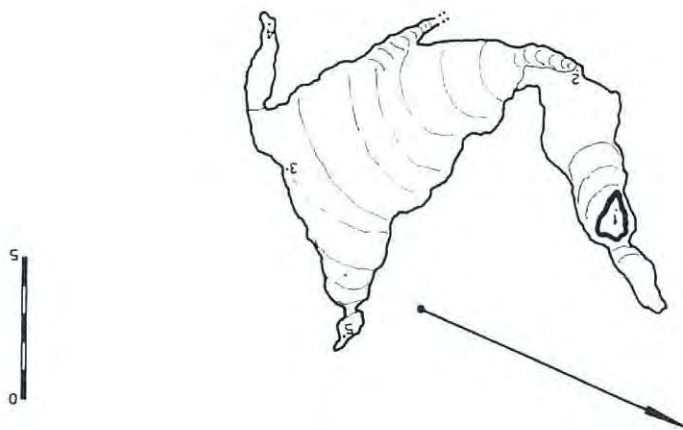
- Orlandini Gianfranco - Commissione Grotte Eugenio Boegan

Tipo rilievo: Completo
Tipo file: Primo rilievo

- Rilievi

Stato della cavità: Fossile
- Note tipologiche - Idrologia





1888/4608 VG



Denominazione: Pozzo presso il Monte S. Primo - N.Cat.Reg. 1903

- Altre denominazioni!

Pozzetto Fantasma

- Numeri catastali

N° Catasto regionale: 1903

Zona catasto storico: VG

N° catasto storico: 4623

- Ingressi - Posizione amministrativa

Nome ingresso: Ingresso 1

Nazione: Italia

Regione: Friuli-Venezia Giulia

Zona: Venezia Giulia

Provincia: Trieste

Comune: Trieste

Area Geografica: Carso Triestino

- Ingressi - Coordinate

Relativo all'ingresso: Ingresso 1

Tipo di coordinate: Metriche Gauss-Boaga - Fuso Est

Latitudine: 5.064.088,0000

Longitudine: 2.419.704,0000

Latitudine Gauss-Boaga: 5064088

Longitudine Gauss-Boaga: 2419704

Latitudine WGS-84: 45° 43' 22,3378" (45.72287161)

Longitudine WGS-84: 13° 42' 39,8427" (13.71106743)

Carta CTR 1:5.000: Prosecco - 110052

Metodo/procedimento usato: GRAFICO -> Riconoscimento su carta

Tipo carta: 1:5.000

Data esecuzione:

Quota altimetrica ingresso: 254

Metodo determinazione quota altimetrica d'ingresso:

- Ingressi - Descrizione

Relativo all'ingresso: Ingresso 1

Ingresso principale: Sì

Tipo ingresso: Pozzo

Profondità pozzo accesso: 7

- Caratteristiche della cavità

Sviluppo planimetrico: 12

Dislivello negativo: 9

Dislivello totale: 9

Quota fondo: 245

Andamento della cavità: Verticale

- Descrizione

Descrizione dei vani interni della cavità: L'ingresso del pozzo, di difficile individuazione, è impostato sull'incrocio di due fratture, una orientata NE-SW l'altra NW-SE ed è difficilmente individuabile; è stato reso accessibile dopo lavori di disostruzione che però l'hanno lasciato ancora parzialmente ingombro di massi. Alla base del pozzo d'accesso, profondo 7m, si apre un basso passaggio che permette l'accesso ad un altro vano, ingombro di detriti, dal quale un rozzo cumulo detritico conduce ad una bassa stanzetta concretata.

- Rilievo

Tipo rilievo: Primo rilievo

Data rilievo: 20-09-1970

Bacchia Flavio - Commissione Grotte Eugenio Boegan

Mersi Marino - Commissione Grotte Eugenio Boegan

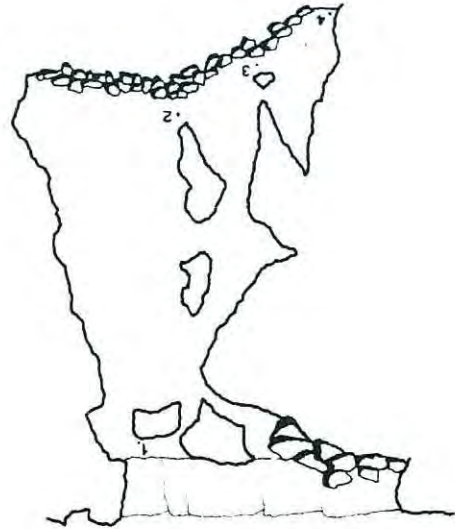

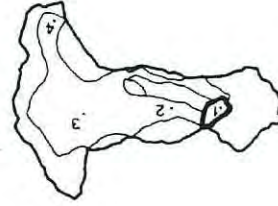
- Note tipologiche - Idrologia

Stato della cavità: Fossile

- Rilievi

Tipo rilievo: Completo

Tipo file: Primo rilievo



1903/4623 VG



Denominazione: Pozzo presso il Monte S. Paolo - N.Cat.Reg. 1904

- Numeri catastali

N° Catasto regionale: 1904
Zona catasto storico: VG
N° catasto storico: 4624

- Ingressi - Posizione amministrativa

Nome ingresso: Ingresso 1
Nazione: Italia

Regione: Friuli-Venezia Giulia

Zona: Venezia Giulia

Provincia: Trieste

Comune: Trieste

Area Geografica: Carso Triestino

- Ingressi - Coordinate

Relativo all'ingresso: Ingresso 1

Tipo di coordinate: Metriche Gauss-Boaga - Fuso Est

Latitudine: 5.063.899,0000

Longitudine: 2.419.939,0000

Latitudine Gauss-Boaga: 5063899

Longitudine Gauss-Boaga: 2419939

Latitudine WGS-84: 45° 43' 16,337" (45.722120491)

Longitudine WGS-84: 13° 42' 50,8517" (13.71412546)

Carta CTR 1:5.000: Prosecco - 110052

Metodo/procedimento usato: GRAFICO -> Riconoscimento su carta

Tipo carta: 1:5.000

Data esecuzione:

Quota altimetrica ingresso: 249

Metodo determinazione quota altimetrica d'ingresso:

- Ingressi - Descrizione

Relativo all'ingresso: Ingresso 1
 Ingresso principale: Sì
 Tipo ingresso: Pozzetto
 Profondità pozzo accesso: 4

- Caratteristiche della cavità

Sviluppo planimetrico: 11
 Dislivello negativo: 9.7
 Dislivello totale: 9.7
 Quota fondo: 239.3
 Andamento della cavità: Verticale

- Rami/Pozzi

- Rami
 Principale
 - Pozzi
 Pozzo - - 4.00 - -

- Descrizione

Breve descrizione del percorso di accesso: La cavità si apre in un esteso campo solcato, a poca distanza dal sentiero che dal Monte San Paolo porta sulla strada per Aurisina.
 Descrizione dei vani interni della cavità: Il pozzo d'accesso, reso accessibile con lavori di disostruzione, porta in una bassa saletta dalla quale un altro breve pozzo porta in una cavernetta un po' più ampia; la cavità termina con un pozzo completamente ostruito. Le marcate forme di corrosione che interessano le pareti dei pozzi ostacolano non poco la discesa.

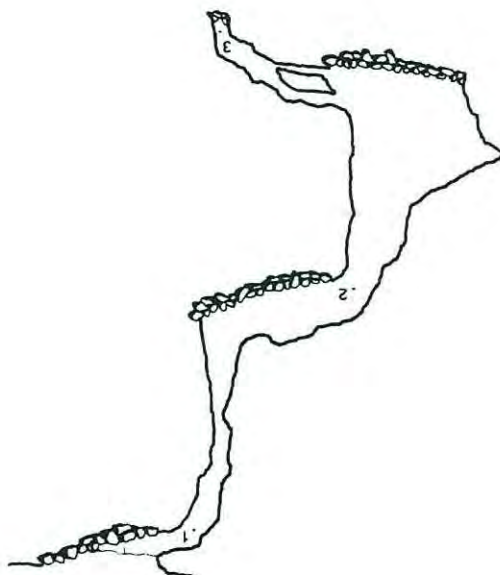

- Rilievo

Tipo rilievo: Primo rilievo
 Data rilievo: 06-04-1970

- Mitrovich Dario - Commissione Grotte Eugenio Boegan
 Bacchia Flavio - Commissione Grotte Eugenio Boegan

- Note tipologiche - Idrologia

Stato della cavità: Fossile



1904/4624 VG

- Rilievi!
Tipo rilievo: Completo
Tipo file: Primo rilievo



Denominazione: Grotta della Flessura - N.Cat.Reg. 1905

- Numeri catastali

N° Catasto regionale: 1905
 Zona catasto storico: VG
 N° catasto storico: 4625

- Ingressi - Posizione amministrativa

Nome ingresso: Ingresso 1
 Nazione: Italia

Regione: Friuli-Venezia Giulia

Zona: Venezia Giulia

Provincia: Trieste

Comune: Trieste

Area Geografica: Carso Triestino

- Ingressi - Coordinate

Relativo all'ingresso: Ingresso 1

Tipo di coordinate: Metriche Gauss-Boaga - Fuso Est

Latitudine: 5.062.985,0

Longitudine: 2.420.350,0

Latitudine Gauss-Boaga: 5062985

Longitudine Gauss-Boaga: 2420350

Latitudine WGS-84: 45° 42' 46,9427" (45.71303964)

Longitudine WGS-84: 13° 43' 10,5353" (13.71959314)

Carta CTR 1:5.000: Prosecco - 110052

Metodo/procedimento usato: GRAFICO -> Riconoscimento su carta

Tipo carta: 1:5.000

Data esecuzione:

Quota altimetrica ingresso: 262

Metodo determinazione quota altimetrica d'ingresso:

Affidabilità della posizione: Corretto

Affidabilità quota d'ingresso: Corretto

- Ingressi - Descrizione

Relativo all'ingresso: Ingresso 1
 Ingresso principale: Sì
 Tipo ingresso: Pozzo
 Profondità pozzo accesso: 6

- Caratteristiche della cavità

Sviluppo planimetrico: 21
 Dislivello negativo: 13
 Dislivello totale: 13
 Quota fondo: 249
 Andamento della cavità: Orizzontale e verticale

- Rami/Pozzi

- Rami
 Principale
 - Pozzi
 - Pozzo - 2.00 -
 - Pozzo - 4.00 -

- Descrizione

Breve descrizione del percorso di accesso: La grotta si apre nella zona ubicata tra Santa Croce e Prosecco, alle pendici dell'altura che sovrasta Grignano, ai margini della fessura carsica.
 Descrizione dei vani interni della cavità: La grotta è stata resa accessibile con la totale distruzione del pozzo iniziale e l'allargamento di due strettoie interne, le quali sono tuttora alquanto impegnative. Lo stretto pozzo d'accesso porta sopra un cumulo detritico, alla base del quale due pozzetti comunicanti, dei quali uno è parzialmente ostruito, conducono tramite due strettoie ad una bassa galleria concretata; un passaggio ascendente assai malagevole porta in un ampio salto poco profondo con il quale la cavità si chiude. Oltre l'imbocco di tale pozzo un'altra strettoia porta ad una piccola stanza.

- Rilievo

Tipo rilievo: Primo rilievo
 Data rilievo: 25-04-1970

- Note tipologiche - Idrologia
Stato della cavità: Fossile

Mitrovich Dario - Commissione Grotte Eugenio Boegan
Bacchia Flavio - Commissione Grotte Eugenio Boegan





1905/4625 VG

Tipo file: Primo rilievo

Tipo rilievo: Completo

- Rilievi



Denominazione: Grotta a SE del Monte S. Primo - N.Cat.Reg. 1906

- Numeri catastali

N° Catasto regionale: 1906
Zona catasto storico: VG
N° catasto storico: 4626

- Ingressi - Posizione amministrativa

Nome ingresso: Ingresso 1
Nazione: Italia

Regione: Friuli-Venezia Giulia
Zona: Venezia Giulia

Provincia: Trieste
Comune: Trieste

Area Geografica: Carso Triestino

- Ingressi - Coordinate

Relativo all'ingresso: Ingresso 1

Tipo di coordinate: Metriche Gauss-Boaga - Fuso Est
Latitudine: 5.064.142,0000
Longitudine: 2.419.223,0000

Latitudine Gauss-Boaga: 5064142

Longitudine Gauss-Boaga: 2419223

Latitudine WGS-84: 45° 43' 23,8357" (45.7232877)

Longitudine WGS-84: 13° 42' 17,5565" (13.7048768)

Carta CTR 1:5.000: Bosco San Primo - 110053

Metodo/procedimento usato: GRAFICO -> Riconoscimento su carta

Tipo carta: 1:5.000

Data esecuzione:

Quota altimetrica ingresso: 265

Metodo determinazione quota altimetrica d'ingresso:

Affidabilità della posizione: Corretto

Affidabilità quota d'ingresso: Corretto

- Ingressi - Descrizione

Relativo all'ingresso: Ingresso 1
 Ingresso principale: Sì
 Tipo ingresso: Pozzo
 Profondità pozzo accesso: 9

- Caratteristiche della cavità

Sviluppo planimetrico: 14
 Dislivello negativo: 12
 Dislivello totale: 12
 Quota fondo: 253
 Andamento della cavità: Verticale

- Descrizione

- Rilievo

Tipo rilievo: Primo rilievo
 Data rilievo: 08-09-1970

Orlandini Gianfranco - Commissione Grotte Eugenio Boegan
 Trevisani G. - Commissione Grotte Eugenio Boegan

- Note tipologiche - Idrologia

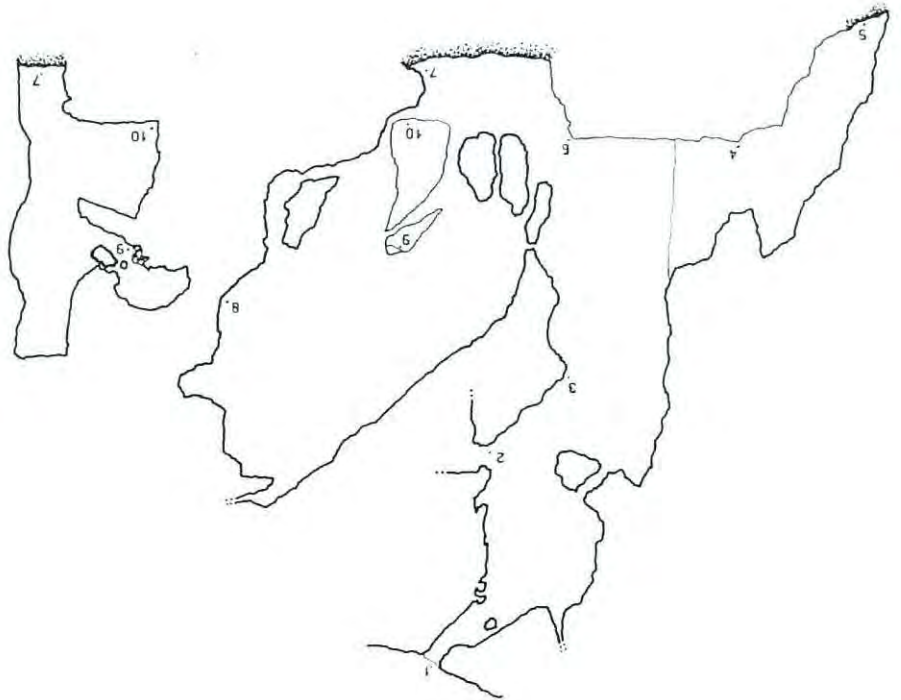
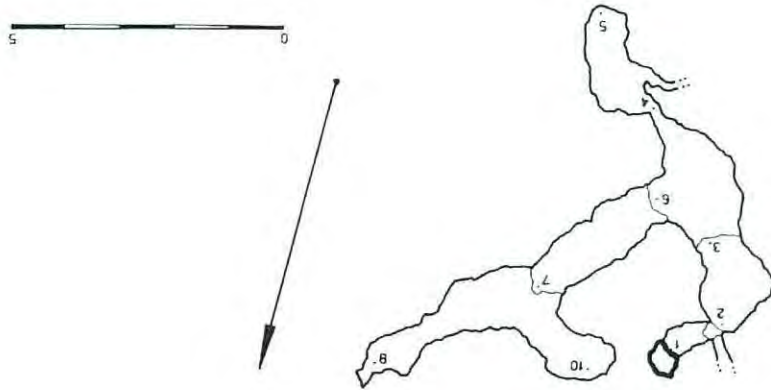
Stato della cavità: Fossile

- Note tipologiche - Prosecuzioni

Prosecuzioni: Segnate prosecuzioni

- Rilievi

Tipo rilievo: Completo
 Tipo file: Primo rilievo



1906/4626 VG



Denominazione: Grotta presso il Dosso Giulio - N.Cat.Reg. 1975

- Numeri catastali

N° Catasto regionale: 1975
 Zona catasto storico: VG
 N° catasto storico: 4671
 Numero pratica: R06/0034

- Ingressi - Posizione amministrativa

Nome ingresso: Ingresso 1
 Nazione: Italia

Regione: Friuli-Venezia Giulia

Zona: Venezia Giulia

Provincia: Trieste

Comune: Duino-Aurisina

Area Geografica: Carso Triestino

- Ingressi - Coordinate

Relativo all'ingresso: Ingresso 1

Tipo di coordinate: Metriche Gauss-Boaga - Fuso Est

Latitudine: 5.072.762,0000

Longitudine: 2.410.591,0000

Latitudine Gauss-Boaga: 5072762

Longitudine Gauss-Boaga: 2410591

Latitudine WGS-84: 45° 47' 58,3418" (45.79953938)

Longitudine WGS-84: 13° 35' 31,331" (13.5920364)

Carta CTR 1:5.000: Iamiano - 088163

Metodo/procedimento usato: GRAFICO -> Riconoscimento su carta

Tipo carta: 1:5.000

Data esecuzione:

Quota altimetrica ingresso: 104

Metodo determinazione quota altimetrica d'ingresso:

Tipo rilievo: Completo
 Tipo file: Primo rilievo

- Rilievi

Stato della cavità: Fossile

- Note tipologiche - Idrologia

Marini Dario - Commissione Grotte Eugenio Boegan

Data rilievo: 30-10-1969

Tipo rilievo: Primo rilievo

- Rilievo

Breve descrizione del percorso di accesso: La grotta si apre in una zona nella quale durante la prima guerra mondiale si sono svolte importanti azioni belliche ed il terreno è ancora spoglio e sconvolto; in corrispondenza dell'unico gruppo di alberi superstiti si apre l'ampio sprofondamento dove si interna la cavità.

Descrizione dei vani interni della cavità: Si tratta di un semplice vano ascendente dal suolo terroso, senza tracce di concrezioni, ridotto alle attuali proporzioni dal crollo della volta, dovuto forse a qualche esplosione.

- Descrizione

Andamento della cavità: Suborizzontale

Quota fondo: 99.8

Dislivello totale: 4.2

Dislivello negativo: 4.2

Sviluppo planimetrico: 7.2

- Caratteristiche della cavità

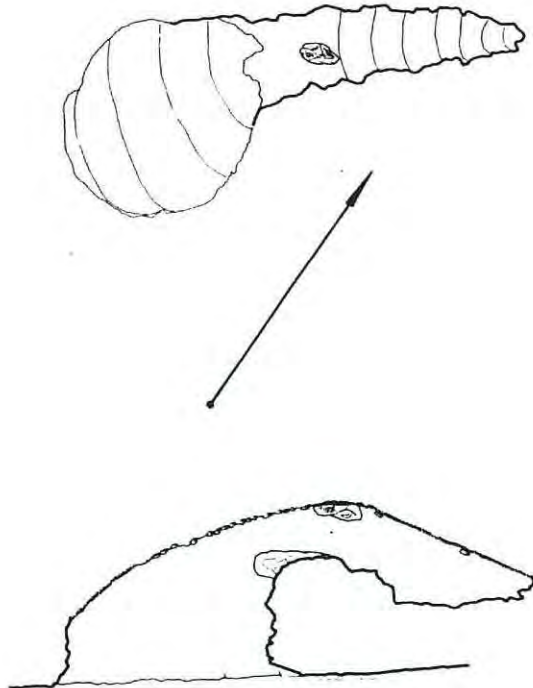
Ingresso principale: Sì

Relativo all'ingresso: Ingresso 1

- Ingressi - Descrizione



REGIONE AUTONOMA
 FRIULI VENEZIA GIULIA



1975/4671 VG





Denominazione: Grotta 1° di Pietrrossa - N.Cat.Reg. 2167

- Numeri catastali

N° Catasto regionale: 2167
Zona catasto storico: VG
N° catasto storico: 759

- Ingressi - Posizione amministrativa

Nome ingresso: Ingresso 1
Nazione: Italia

Regione: Friuli-Venezia Giulia
Zona: Venezia Giulia

Provincia: Gorizia

Comune: Doberdò del Lago

Area Geografica: Carso Goriziano

- Ingressi - Coordinate

Relativo all'ingresso: Ingresso 1

Tipo di coordinate: Metriche Gauss-Boaga - Fuso Est

Latitudine: 5.074.194,0000

Longitudine: 2.408.854,0000

Latitudine Gauss-Boaga: 5074194

Longitudine Gauss-Boaga: 2408854

Latitudine WGS-84: 45° 48' 43,7283" (45.81214676)

Longitudine WGS-84: 13° 34' 9,7041" (13.56936224)

Carta CTR 1:5.000: Montalcone-Stazione - 088152

Metodo/procedimento usato: GRAFICO -> Riconoscimento su carta

Tipo carta: 1:5.000

Data esecuzione:

Quota altimetrica ingresso: 77

Metodo determinazione quota altimetrica d'ingresso:

Affidabilità della posizione: Corretto

Affidabilità quota d'ingresso: Corretto

- Ingressi - Descrizione

Relativo all'ingresso: Ingresso 1
Ingresso principale: Sì

- Autori della posizione

Non specificato - Jamarski klub Kraški kriti/Gruppo Speleologico Talpe del Carso

- Caratteristiche della cavità

Sviluppo planimetrico: 31

Dislivello negativo: 1.7

Dislivello totale: 1.7

Quota fondo: 75.3

Andamento della cavità: Suborizzontale

- Descrizione

Breve descrizione del percorso di accesso: La cavità si trova sul versante settentrionale della quota 90 di Pietrrossa, una piatta collina coperta di bosaglia e sconvolta su ogni lato da opere belliche, quali trinceramenti piazzole e crateri di esplosioni.

Descrizione dei vani interni della cavità: La caverna reca segni evidenti dei lavori eseguiti per adattarla a ricovero militare; le pareti si presentano intaccate da mine ed il suolo è ingombro di pietrame e rottami frammiti a resti di oggetti personali. La grotta è un antico inghiottitoio, come la vicina Caverna Generale Ricordi (405/1064VG), e forse conservava un deposito preistorico che purtroppo è stato distrutto.

- Rilievo

Tipo rilievo: Primo rilievo

Data rilievo: 27-12-1971

Marini Dario - Commissione Grotte Eugenio Boegan

Cocevar Claudio - Commissione Grotte Eugenio Boegan

- Note tipologiche - Idrologia

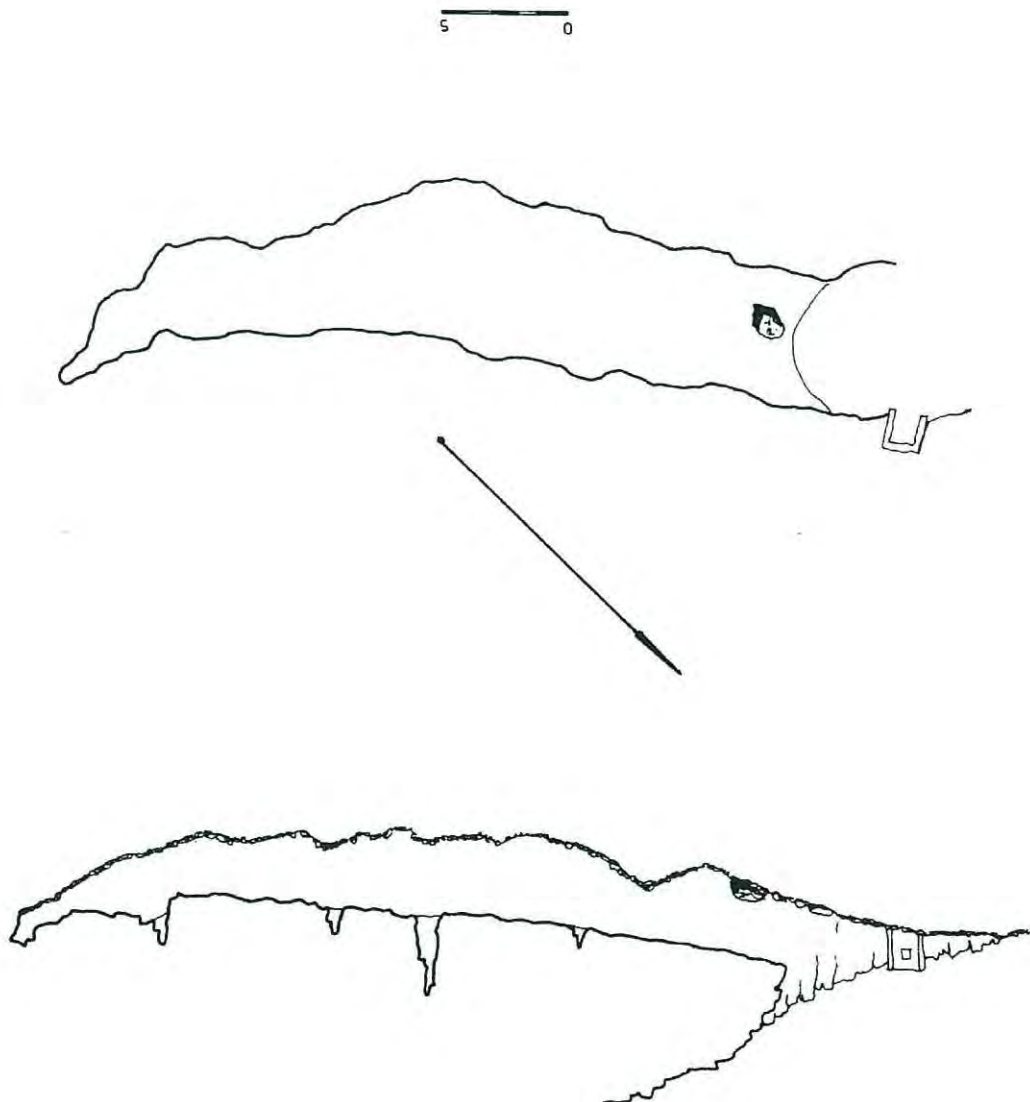
Stato della cavità: Fossile

Tipo rilievo: Completo
Tipo file: Primo rilievo

- Rilievi

Grotta di probabile interesse archeol. o paleontologico: Grotta di probabile interesse archeol. o paleontologico:
Grotta di guerra: Grotta di guerra: SI
Note grotta di guerra: Note grotta di guerra: GROTGUER: grotta con adattamenti eseguiti durante la 1°/o 2° guerra mondiale

- Note tipologiche - Altro



2167/759 VG



Denominazione: Caverna delle Lucerne - N.Cat.Reg. 2189

- Numeri catastali

N° Catasto regionale: 2189
 Zona catasto storico: VG
 N° catasto storico: 4694

- Ingressi - Posizione amministrativa

Nome ingresso: Ingresso 1
 Nazione: Italia

Regione: Friuli-Venezia Giulia
 Zona: Venezia Giulia

Provincia: Trieste
 Comune: Duino-Aurisina

Area Geografica: Carso Triestino

- Ingressi - Coordinate

Relativo all'ingresso: Ingresso 1

Tipo di coordinate: Metriche Gauss-Boaga - Fuso Est

Latitudine: 5.066,114,0
 Longitudine: 2.418.969,0

Latitudine Gauss-Boaga: 5066114
 Longitudine Gauss-Boaga: 2418969

Latitudine WGS-84: 45° 44' 27,5833" (45.74099535)
 Longitudine WGS-84: 13° 42' 4,3299" (13.70120275)

Carta CTR 1:5.000: Santa Croce di Trieste - 110054
 Metodo/procedimento usato: STRUMENTALE -> GPS differenziale

Data esecuzione:
 Quota altimetrica ingresso: 168

Affidabilità della posizione: 2° gruppo riposizionamento regionale GPS (2000)

- Ingressi - Descrizione

Relativo all'ingresso: Ingresso 1

Ingresso principale: Sì

- Autori della posizione

Manzoni Marco - Riposizionamento Regionale

- Caratteristiche della cavità

Sviluppo planimetrico: 12

Dislivello negativo: 2.3

Dislivello totale: 2.3

Quota fondo: 165.7

Andamento della cavità: Suborizzontale

- Descrizione

Breve descrizione del percorso di accesso: La cavità si apre in una depressione situata sul declivio di una vasta dolina.

Descrizione dei vani interni della cavità: La caverna durante la prima guerra mondiale è stata oggetto di lavori di adattamento che hanno causato la distruzione di un deposito preistorico; questo doveva essere senza dubbio interessante e infatti nel terreno, assieme a materiale militare austriaco, sono stati rinvenuti frammenti di ceramica. Il nome deriva dal ritrovamento, in una nicchia rimasta intatta, di alcune lucerne romane di rozza fattura.

- Rilievo

Tipo rilievo: Primo rilievo

Data rilievo: 28-10-1971

Marini Dario - Commissione Grotte Eugenio Boegan

Cocevar Claudio - Commissione Grotte Eugenio Boegan

- Note tipologiche - Idrologia

Stato della cavità: Fossile

- Note tipologiche - Altro

Grotta di probabile interesse archeol. o paleontologico: Grotta di probabile interesse archeol. o paleontologico.

Grotta di guerra: Grotta di guerra: Sì



Gruppo speleo:


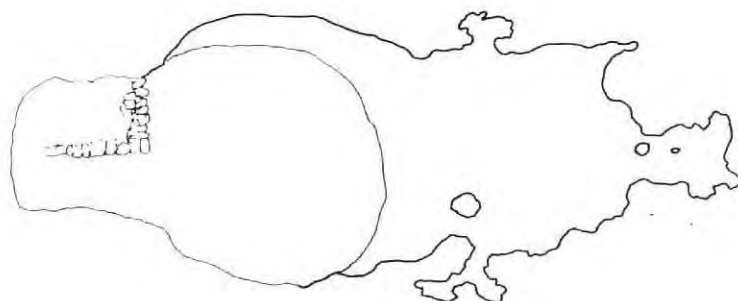
Autore scatto:

Tipo inquadratura: Ingresso

- Immagini

Note grotta di guerra: Note grotta di guerra: GROTGUER: grotta con adattamenti eseguiti durante la 1°/o 2° guerra mondiale





2189/4694VG

- Rilievi!
Tipo rilievo: Completo
Tipo file: Primo rilievo





Denominazione: Pozzetto sopra Grignano - N.Cat.Reg. 2193

- Numeri catastali

N° Catasto regionale: 2193
Zona catasto storico: VG
N° catasto storico: 4698

- Ingressi - Posizione amministrativa

Nome ingresso: Ingresso 1
Nazione: Italia
Regione: Friuli-Venezia Giulia
Zona: Venezia Giulia
Provincia: Trieste
Comune: Trieste
Area Geografica: Carso Triestino

- Ingressi - Coordinate

Relativo all'ingresso: Ingresso 1
Tipo di coordinate: Metriche Gauss-Boaga - Fuso Est
Latitudine: 5.063.093,0
Longitudine: 2.420.164,0
Latitudine Gauss-Boaga: 5063093
Longitudine Gauss-Boaga: 2420164
Latitudine WGS-84: 45° 42' 50,3449" (45.71398469)
Longitudine WGS-84: 13° 43' 1,8544" (13.71718179)
Carta CTR 1:5.000: Prosecco - 110052
Metodo/procedimento usato: GRAFICO -> Riconoscimento su carta
Tipo carta: 1:5.000
Data esecuzione:
Quota altimetrica ingresso: 242
Metodo determinazione quota altimetrica d'ingresso:

- Ingressi - Descrizione

Relativo all'ingresso: Ingresso 1
 Ingresso principale: Sì
 Tipo ingresso: Pozzo
 Profondità pozzo accesso: 6

- Caratteristiche della cavità

Sviluppo planimetrico: 3.5
 Dislivello negativo: 6.5

Dislivello totale: 6.5

Quota fondo: 235.5

Andamento della cavità: Verticale

- Descrizione

Breve descrizione del percorso di accesso: La cavità si apre accanto al muretto che delimita il Bosco Fornace, sopra Grignano.

Descrizione dei vani interni della cavità: Il pozzetto è stato letteralmente svuotato dai detriti provenienti dallo spietramento dei campi vicini, che un tempo lo ostruivano completamente. Lo scavo è stato abbandonato a 6,5m di profondità date le troppo grandi dimensioni che stava assumendo il pozzo. Durante una visita successiva è stato constatato che la profondità del pozzo è diminuita a causa del cedimento del muro circostante.

- Rilievo

Tipo rilievo: Primo rilievo

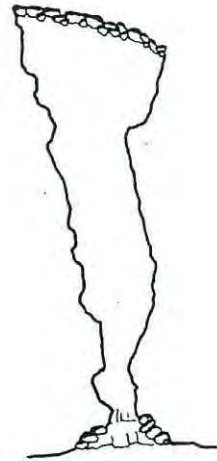
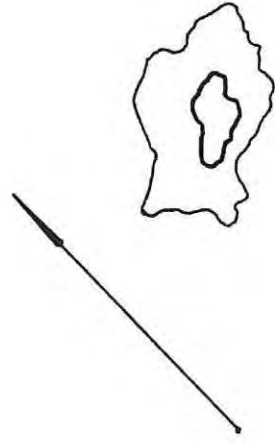
Data rilievo: 20-10-1971

Bacchia Flavio - Commissione Grotte Eugenio Boegan

Mersi Marino - Commissione Grotte Eugenio Boegan

- Note tipologiche - Idrologia

Stato della cavità: Fossile



2193/4698V6

Tipo file: Primo rilievo

Tipo rilievo: Completo

- Rilievi





Denominazione: Pozzo a SE di S. Croce - N.Cat.Reg. 2194

- Numeri catastali

N° Catasto regionale: 2194
Zona catasto storico: VG
N° catasto storico: 4699

- Ingressi - Posizione amministrativa

Nome ingresso: Ingresso 1
Nazione: Italia
Regione: Friuli-Venezia Giulia
Zona: Venezia Giulia
Provincia: Trieste
Comune: Sgonico
Area Geografica: Carso Triestino

- Ingressi - Coordinate

Relativo all'ingresso: Ingresso 1
Tipo di coordinate: Metriche Gauss-Boaga - Fuso Est
Latitudine: 5.064.440,0
Longitudine: 2.419.883,0
Latitudine Gauss-Boaga: 5064440
Longitudine Gauss-Boaga: 2419883
Latitudine WGS-84: 45° 43' 33,8337" (45.72606493)
Longitudine WGS-84: 13° 42' 47,8598" (13.7132944)
Carta CTR 1:5.000: Sgonico - 110051
Metodo/procedimento usato: GRAFICO -> Riconoscimento su carta
Tipo carta: 1:5.000
Data esecuzione:
Quota altimetrica ingresso: 224
Metodo determinazione quota altimetrica d'ingresso:

- Ingressi - Descrizione

Relativo all'ingresso: Ingresso 1
 Ingresso principale: Sì
 Tipo ingresso: Pozzetto
 Profondità pozzo accesso: 4.5

- Caratteristiche della cavità

Sviluppo planimetrico: 4
 Dislivello negativo: 5
 Dislivello totale: 5
 Quota fondo: 219
 Andamento della cavità: Verticale

- Rami/Pozzi

- Rami
 Principale
 - Pozzi
 - Pozzo - - 7.00 - -

- Descrizione

Descrizione dei vani interni della cavità: Il pozzo è una stretta fessura orientata NNW-SSE occupata in più punti da massi incastrati fra le pareti; il suo ingresso è stato forzato e vi si può accedere senza l'uso dell'attrezzatura. A 5m di profondità si apre un pozzo, sondato per 7m, inaccessibile all'uomo.

- Rilievo

Tipo rilievo: Primo rilievo
 Data rilievo: 12-12-1971
 Bacchia Flavio - Commissione Grotte Eugenio Boegan

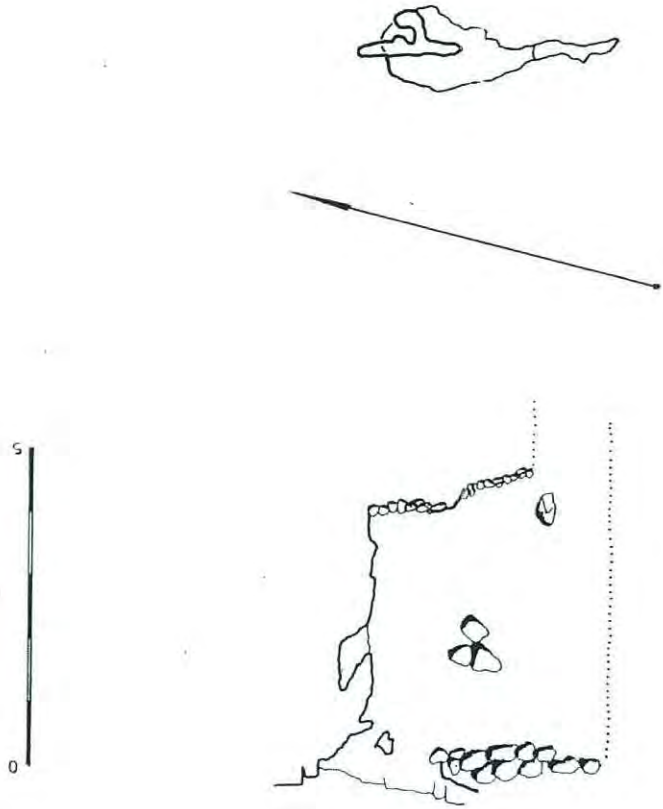
- Note tipologiche - Idrologia

Stato della cavità: Fossile

- Note tipologiche - Prosecuzioni

Prosecuzioni: Prosecuzioni inaccessibili





2194/4699VG

- Rilievi!
Tipo rilievo: Completo
Tipo file: Primo rilievo



Denominazione: Pozzo presso la Ferrovia - N.Cat.Reg. 2204

- Numeri catastali

N° Catasto regionale: 2204
 Zona catasto storico: VG
 N° catasto storico: 4709

- Ingressi - Posizione amministrativa

Nome ingresso: Ingresso 1
 Nazione: Italia

Regione: Friuli-Venezia Giulia

Zona: Venezia Giulia

Provincia: Trieste

Comune: Duino-Aurisina

Area Geografica: Carso Triestino

- Ingressi - Coordinate

Relativo all'ingresso: Ingresso 1

Tipo di coordinate: Metriche Gauss-Boaga - Fuso Est

Latitudine: 5.066.321,0

Longitudine: 2.419.070,0

Latitudine Gauss-Boaga: 5066321

Longitudine Gauss-Boaga: 2419070

Latitudine WGS-84: 45° 44' 34,3418" (45.74287273)

Longitudine WGS-84: 13° 42' 8,8474" (13.7024576)

Carta CTR 1:5.000: Santa Croce di Trieste - 110054

Metodo/procedimento usato: GRAFICO -> Riconoscimento su carta

Tipo carta: 1:5.000

Data esecuzione:

Quota altimetrica ingresso: 157

Metodo determinazione quota altimetrica d'ingresso:

- Ingressi - Descrizione

Relativo all'ingresso: Ingresso 1
 Ingresso principale: Sì
 Tipo ingresso: Pozzo
 Profondità pozzo accesso: 9.4

- Caratteristiche della cavità

Sviluppo planimetrico: 6
 Dislivello negativo: 10.2
 Dislivello totale: 10.2
 Quota fondo: 146.8

Andamento della cavità: Prevalentemente verticale

- Descrizione

Descrizione dei vani interni della cavità: In origine l'imbocco della grotta misurava solamente pochi centimetri ed il pozzo d'accesso per un paio di metri rimane di modesta ampiezza. Nella parete NNW, interamente concrezionata, si apre una fenditura che dà accesso ad un piccolo vano, anch'esso molto concrezionato.

- Rilievo

Tipo rilievo: Primo rilievo
 Data rilievo: 05-12-1971
 Marini Dario - Commissione Grotte Eugenio Boegan
 Bone Natale - Commissione Grotte Eugenio Boegan

- Note tipologiche - Idrologia

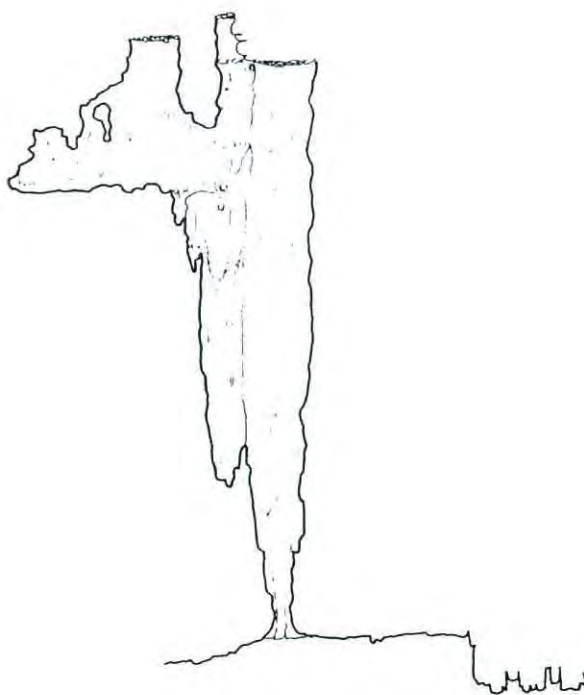
Stato della cavità: Fossile

- Note tipologiche - Altro

Inquinamento / presenza rifiuti: Inquinamento / presenza rifiuti: Residui bellici

- Rilievi

Tipo rilievo: Completo
 Tipo file: Primo rilievo



2204/4709 VG





Denominazione: Pozzetto ad E di S. Croce - N.Cat.Reg. 2206

- Numeri catastali

N° Catasto regionale: 2206
Zona catasto storico: VG
N° catasto storico: 4711

- Ingressi - Posizione amministrativa

Nome ingresso: Ingresso 1
Nazione: Italia

Regione: Friuli-Venezia Giulia
Zona: Venezia Giulia

Provincia: Trieste
Comune: Duino-Aurisina

Area Geografica: Carso Triestino

- Ingressi - Coordinate

Relativo all'ingresso: Ingresso 1

Tipo di coordinate: Metriche Gauss-Boaga - Fuso Est
Latitudine: 5.065.426,0
Longitudine: 2.419.077,0

Latitudine Gauss-Boaga: 5065426

Longitudine Gauss-Boaga: 2419077

Latitudine WGS-84: 45° 44' 5,353" (45.73482027)

Longitudine WGS-84: 13° 42' 9,8421" (13.70273392)

Carta CTR 1:5.000: Santa Croce di Trieste - 110054

Metodo/procedimento usato: GRAFICO -> Riconoscimento su carta

Tipo carta: 1:5.000

Data esecuzione:

Quota altimetrica ingresso: 195

Metodo determinazione quota altimetrica d'ingresso:

- Ingressi - Descrizione

Relativo all'ingresso: Ingresso 1
 Ingresso principale: Sì
 Tipo ingresso: Pozzetto
 Profondità pozzo accesso: 4

- Caratteristiche della cavità

Sviluppo planimetrico: 2.5
 Dislivello negativo: 4.8
 Dislivello totale: 4.8
 Quota fondo: 190.2
 Andamento della cavità: Verticale

- Rami/Pozzi

- Rami
 Principale
 - Pozzi

Pozzo - - 0.80 - -

- Descrizione

Breve descrizione del percorso di accesso: La grotta si apre sul fianco Nord di una dolina, poco profonda e con il fondo piatto occupato da alberi di robinia, che è raggiungibile risalendo la Strada Statale N. 202 per circa 200m a partire dall'incrocio tra Santa Croce e Bristie, piegando poi a destra per altri 50m.
 Descrizione dei vani interni della cavità: L'ingresso del pozzetto d'accesso, in origine impraticabile, è stato allargato quanto basta a passarvi; il fondo, ingombro di detriti, non permette alcun proseguimento e, dato che l'ambiente è molto stretto, non permette nemmeno di allargare una fessura che si apre sotto la parete Nord, oltre la quale è possibile intravedere un piccolo vano che molto probabilmente non continua.

- Rilievo

Tipo rilievo: Primo rilievo
 Data rilievo: 24-11-1971

- Bone Natale - Commissione Grotte Eugenio Boegan

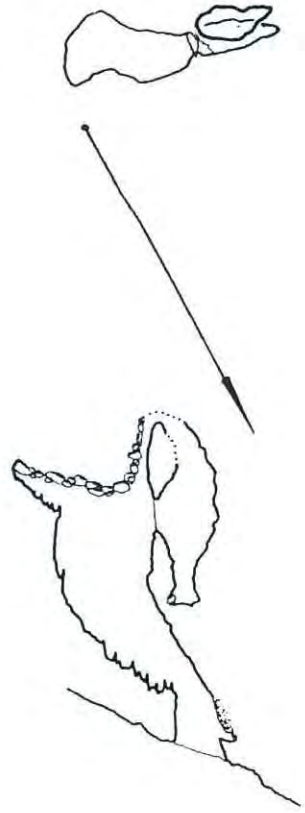
- Note tipologiche - Idrologia

Tipo rilievo: Completo
Tipo file: Primo rilievo

- Rilievi

Stato della cavità: Fossile





2206/4711 VG



Denominazione: Grotta a N di S. Croce - N.Cat.Reg. 2228

- Numeri catastali

N° Catasto regionale: 2228
 Zona catasto storico: VG
 N° catasto storico: 4719

- Ingressi - Posizione amministrativa

Nome ingresso: Ingresso 1
 Nazione: Italia
 Regione: Friuli-Venezia Giulia
 Zona: Venezia Giulia
 Provincia: Trieste
 Comune: Duino-Aurisina
 Area Geografica: Carso Trestino

- Ingressi - Coordinate

Relativo all'ingresso: Ingresso 1
 Tipo di coordinate: Metriche Gauss-Boaga - Fuso Est
 Latitudine: 5.066.072,0
 Longitudine: 2.418.725,0
 Latitudine Gauss-Boaga: 5066072
 Longitudine Gauss-Boaga: 2418725
 Latitudine WGS-84: 45° 44' 26,0943" (45.74058176)
 Longitudine WGS-84: 13° 41' 53,0731" (13.69807585)
 Carta CTR 1:5.000: Santa Croce di Trieste - 110054
 Metodo/procedimento usato: STRUMENTALE -> GPS differenziale
 Data esecuzione:
 Quota altimetrica ingresso: 177
 Affidabilità della posizione: 2° gruppo riposizionamento regionale GPS (2000)

- Ingressi - Descrizione

Relativo all'ingresso: Ingresso 1

Ingresso principale: Sì
 Tipo ingresso: Pozzetto
 Profondità pozzo accesso: 3.5

- Autori della posizione

Manzoni Marco - Riposizionamento Regionale

- Caratteristiche della cavità

Sviluppo planimetrico: 7
 Dislivello negativo: 5.4
 Dislivello totale: 5.4
 Quota fondo: 171.6
 Andamento della cavità: Orizzontale e verticale

- Rami/Pozzi

- Rami
 Principale
 - Pozzi
 Pozzo - - - 3.00 - -

- Descrizione

Breve descrizione del percorso di accesso: L'ingresso della grotta si apre vicino ad una vecchia quercia, a due metri da un muricciolo a secco, a SE di una dolina.
 Descrizione dei vani interni della cavità: La cavità è impostata su due fratture pressocché ortogonali tra loro: lo stretto pozzo d'accesso si sviluppa sulla frattura orientata NNW-SSE, mentre la cavernetta sottostante, ad esso collegata tramite un angusto passaggio, si sviluppa lungo la frattura orientata WSW-ENE. Il pozzo è diviso in due da una china di detriti incastriati fra le pareti, le quali sono corrose ed in parte coperte da muschio, mentre la cavernetta è concrezionata. Al fondo si apre l'ingresso di uno stretto pozzetto impraticabile, sondato per 3m.

- Rilievo

Tipo rilievo: Primo rilievo
 Data rilievo: 19-08-1972
 - Strasser Helmut - Associazione XXX Ottobre



Gruppo speleo:

Autore scatto:

Tipo inquadratura: Esterno

- Immagini

Prosecuzioni: Prosecuzioni Inaccessibili

- Note tipologiche - Prosecuzioni

Stato della cavità: Fossile

- Note tipologiche - Idrologia

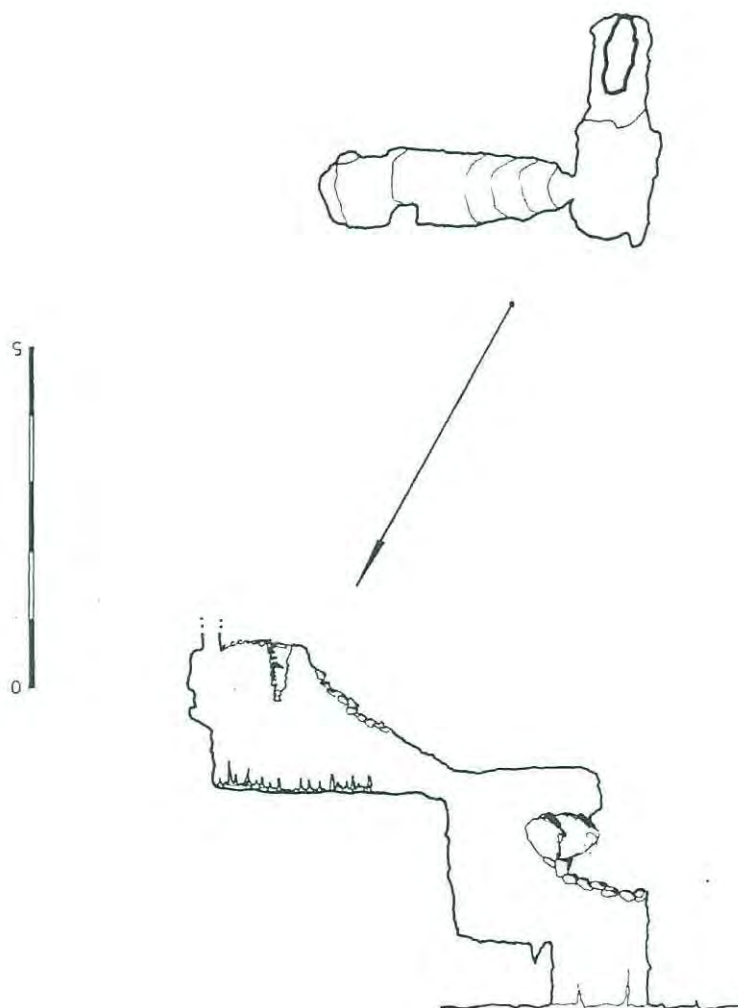


- Rilievi

Tipo rilievo: Completo
Tipo file: Primo rilievo



REGIONE AUTONOMA
FRIULI VENEZIA GIULIA



2228/4719 VG





Denominazione: Grotta presso la quota 36 - N.Cat.Reg. 2297

- Altre denominazioni!

Grotta Nevio

Grotta a NW di Montalcone

- Numeri catastali

N° Catasto regionale: 2297

Zona catasto storico: VG

N° catasto storico: 4729

- Ingressi - Posizione amministrativa

Nome ingresso: Ingresso 1

Nazione: Italia

Regione: Friuli-Venezia Giulia

Zona: Venezia Giulia

Provincia: Gorizia

Comune: Montalcone

Area Geografica: Carso Goriziano

- Ingressi - Coordinate

Relativo all'ingresso: Ingresso 1

Tipo di coordinate: Metriche Gauss-Boaga - Fuso Est

Latitudine: 5.075.089,0

Longitudine: 2.405.022,0

Latitudine Gauss-Boaga: 5075089

Longitudine Gauss-Boaga: 2405022

Latitudine WGS-84: 45° 49' 10,4591" (45.81957197)

Longitudine WGS-84: 13° 31' 11,4397" (13.51984436)

Carta CTR 1:5.000: Montalcone-Staranzano - 088153

Metodo/procedimento usato: GRAFICO -> Riconoscimento su carta

Tipo carta: 1:5.000

Data esecuzione:

Quota altimetrica ingresso: 36

raccomanda di prestare attenzione.

Breve descrizione del percorso di accesso: A partire dai condomini che si trovano sopra l'abitato di Seiz, in località Zochet, si diparte un sentiero che si dirige verso il punto più alto del rilievo carsico. L'ingresso della grotta è riconoscibile dalla soletta di cemento con la botola, circondata da una serie di paletti collegati da fili di ferro; la soletta non è stata trovata in buone condizioni per cui si raccomanda di prestare attenzione.

Descrizione dei vani interni della cavità: Si tratta di un pozzo impostato su una frattura, il cui fondo è occupato da un lago; un passaggio molto basso, accessibile con un canotto, si apre nella parete NW del pozzo e porta in due piccole stanze con interessanti concrezioni. Il fondo del pozzo si trova ad una quota di poco superiore a quella del mare e tramite scandagli è stato visto che la profondità dell'acqua varia dai 3 ai 4m; sulle pareti presso il fondo sono infatti visibili i segni lasciati dalle maree. Durante i primi due giorni di esplorazione è stata osservata una continua oscillazione di 30cm del livello dell'acqua. In origine il livello dell'acqua era indubbiamente molto più basso dell'attuale ed infatti in più punti della grotta le concrezioni aderenti alle pareti sono sommerse. Nel 1988, durante

- Descrizione

Vincolo paesaggistico: Segnalata alla Regione per futura tutela

Andamento della cavità: Verticale

Quota fondo: 1.4

Dislivello totale: 34.6

Dislivello negativo: 34.6

Sviluppo planimetrico: 8.6

- Caratteristiche della cavità

Non specificato - Jarnarski klub Kraški krti/Gruppo Speleologico Talpe del Carso

- Autori della posizione

Accessibilità: Chiusa da Soprintendenza BAAA

Profondità pozzo accesso: 30

Tipo ingresso: Pozzo

Ingresso principale: Sì

Relativo all'ingresso: Ingresso 1

- Ingressi - Descrizione

Affidabilità quota d'ingresso: Corretto

Affidabilità della posizione: Corretto

Metodo determinazione quota altimetrica d'ingresso:

l' esplorazione speleosubacquea del bacino idrico è stata eseguita una revisione catastale. Rispetto al vecchio rilievo è stato osservato che mancava il ponte di roccia un tempo posto a metà pozzo, in realtà un macigno, fatto rotolare via dal Gruppo Speleologico Montalconese Associazione Nazionale del Fante. La parte più importante della revisione è data dal rilievo speleosub dal quale la morfologia del fondo risulta notevolmente diversa; è stato evidenziato un bacino d'acqua di 4,5m di profondità massima, senza prosecuzioni agibili e con scarso o nullo ricambio d'acqua, almeno durante la permanenza in immersione. Interessante la scoperta del proteo e di una breccia ossifera alquanto cospicua.

- Rilievo

Tipo rilievo: Primo rilievo

Data rilievo: 24-10-1972

Nicoletti Paolo - Gruppo Spel. Mont. Amici del Fante

Tipo rilievo: Aggiornamento rilievo

Data rilievo: 20-11-1988

Stocker Ugo - Soc. Studi Carsici A. F. Lindner

Bacchia Flavio - Soc. Studi Carsici A. F. Lindner

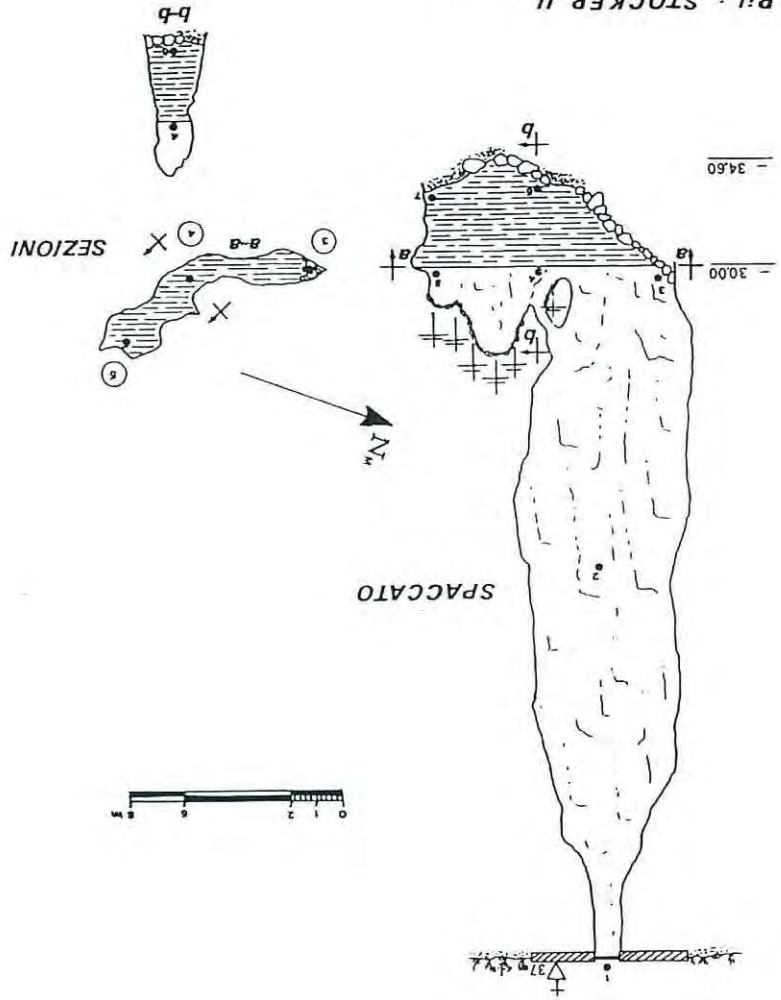
- Note tipologiche - Idrologia

Stato della cavità: Attiva

- Note tipologiche - Altro

Grotta di probabile interesse archeol. o paleontologico:

Ril. : STOCKER U.
BACCHIA F. (SUB)
(S.S.C. LINDNER)
20/11/1988



2297-4729VG

Tipo file: Primo rilievo

Tipo rilievo: Completo

- Rilievi



Denominazione: Caverna presso la quota 104 - N.Cat.Reg. 2301

- Altre denominazioni!

Caverna del Laghetto

- Numeri catastali!

N° Catasto regionale: 2301

Zona catasto storico: VG

N° catasto storico: 4733

Numero pratica: R02/0044

- Ingressi - Posizione amministrativa

Nome ingresso: Ingresso 1

Nazione: Italia

Regione: Friuli-Venezia Giulia

Zona: Venezia Giulia

Provincia: Gorizia

Comune: Doberdò del Lago

Area Geografica: Carso Goriziano

- Ingressi - Coordinate

Relativo all'ingresso: Ingresso 1

Tipo di coordinate: Metriche Gauss-Boaga - Fuso Est

Latitudine: 5.073.774,0000

Longitudine: 2.409.715,0000

Latitudine Gauss-Boaga: 5073774

Longitudine Gauss-Boaga: 2409715

Latitudine WGS-84: 45° 48' 30,6208" (45.80850578)

Longitudine WGS-84: 13° 34' 49,9314" (13.5805365)

Carta CTR 1:5.000: Montalcone-Stazione - 088152

Metodo/procedimento usato: STRUMENTALE -> GPS

Data esecuzione:

Quota altimetrica ingresso: 70

- Ingressi - Descrizione

Relativo all'ingresso: Ingresso 1
Ingresso principale: Sì

- Autori della posizione

Gherizza Franco - Club Alpino Triestino

- Caratteristiche della cavita'

Sviluppo planimetrico: 16.2
Dislivello negativo: 0.9
Dislivello totale: 0.9
Quota fondo: 69.1
Andamento della cavita': Suborizzontale

- Descrizione

Breve descrizione del percorso di accesso: La caverna si apre nel lato Est della Strada Statale N. 55, poco prima dell'incrocio con il "racordo A" della Strada Statale N. 14.

Descrizione dei vani interni della cavita': La caverna è stata adattata ad usi militari durante la prima guerra mondiale e non è possibile dire se è mai stata almeno in parte naturale anche se qualche piccola colata calcifica copre le pareti e dal soffitto pendono in certi tratti alcune piccole stalattiti lunghe qualche centimetro. Essendo scavata in una breccia dolomitica e calcareo-dolomitica, nei periodi piovosi la grotta è caratterizzata da un intenso stillicidio che potrebbe forse spiegare la presenza delle piccole stalattiti di origine piuttosto recente. Al fondo alla caverna si è formato un piccolo laghetto perenne la cui profondità varia dai 30cm agli 80cm. Oltre il laghetto si apriva un secondo ingresso, chiuso da un muretto di pietre cementate.

- Rilievo

Tipo rilievo: Primo rilievo
Data rilievo: 04-06-1973
Cancian Graziano - Gruppo Spel. Montalc. Spangar

- Note tipologiche - Idrologia

Stato della cavita': Fossile

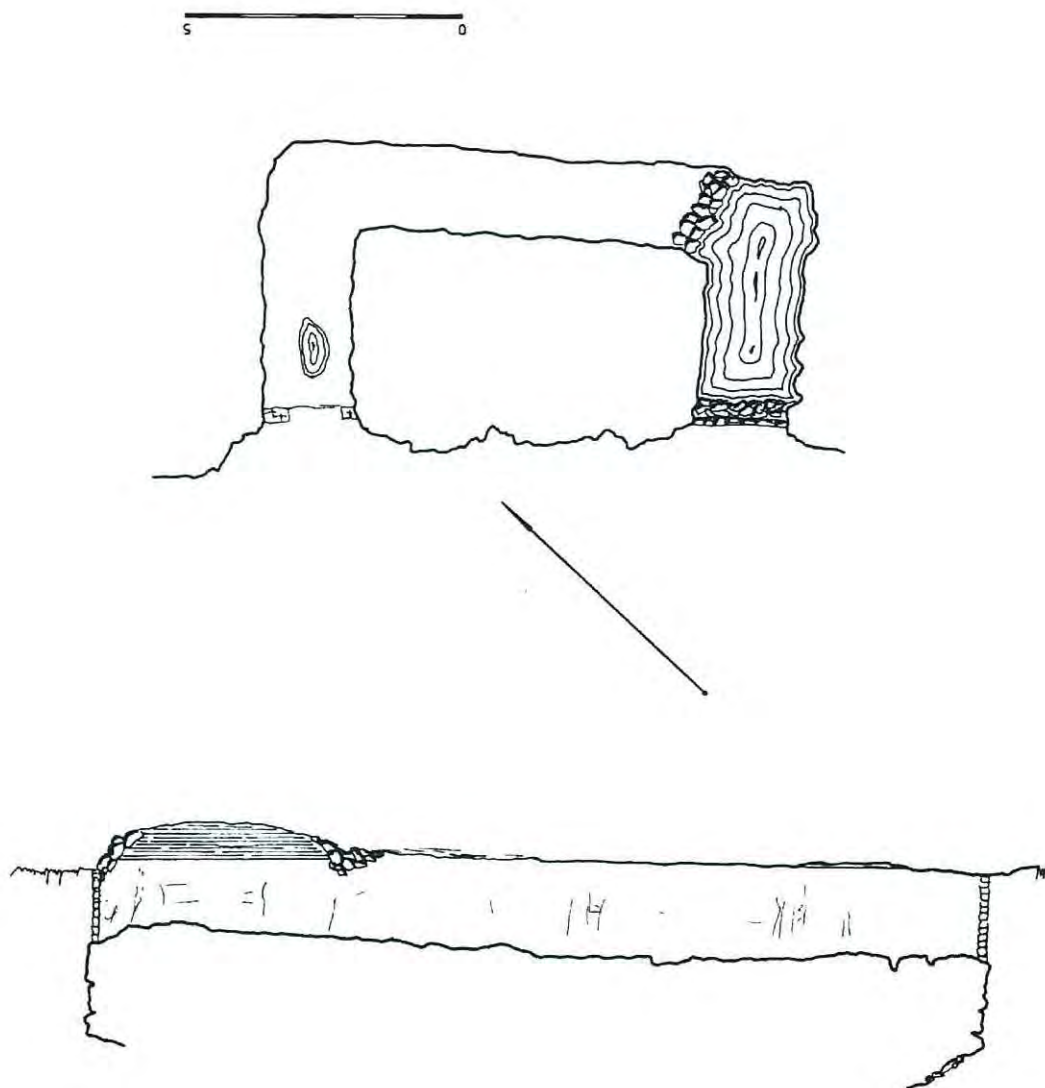
- Note tipologiche - Altro

Tipo rilievo: Completo
Tipo file: Primo rilievo

- Rilievi

Cavità parzialmente artificiale: Sì
Note parziali, artificiale: P.ART: parzialmente artificiale
Grotta di guerra: Sì
Note grotta di guerra: GROTTGUER: grotta con adattamenti eseguiti durante la 1°/o 2° guerra mondiale





2301/4733 VG



Denominazione: Grotta presso Sablici - N.Cat.Reg. 2302

- Numeri catastali

N° Catasto regionale: 2302
 Zona catasto storico: VG
 N° catasto storico: 4734
 Numero pratica: R03/0147

- Ingressi - Posizione amministrativa

Nome ingresso: Ingresso 1

Nazione: Italia

Regione: Friuli-Venezia Giulia

Zona: Venezia Giulia

Provincia: Gorizia

Comune: Montalcone

Area Geografica: Carso Goriziano

- Ingressi - Coordinate

Relativo all'ingresso: Ingresso 1

Tipo di coordinate: Metriche Gauss-Boaga - Fuso Est

Latitudine: 5.073.660,0000

Longitudine: 2.409.354,0000

Latitudine Gauss-Boaga: 5073660

Longitudine Gauss-Boaga: 2409354

Latitudine WGS-84: 45° 48' 26,7202" (45.80742229)

Longitudine WGS-84: 13° 34' 33,3048" (13.575918)

Carta CTR 1:5.000: Montalcone-Stazione - 088152

Metodo/procedimento usato: STRUMENTALE -> GPS

Data esecuzione:

Quota altimetrica ingresso: 14

- Ingressi - Descrizione

Relativo all'ingresso: Ingresso 1

Ingresso principale: Sì

Tipo ingresso: Pozzetto

Profondità pozzo accesso: 2.5

- Autori della posizione

Bernardis Remigio - Club Alpinistico Triestino

- Caratteristiche della cavita'

Sviluppo planimetrico: 3

Dislivello negativo: 3.5

Dislivello totale: 3.5

Quota fondo: 10.5

Andamento della cavità: Orizzontale e verticale

- Descrizione

Breve descrizione del percorso di accesso: La grotta si apre subito a monte dell'autostrada lungo una valletta orientata N-S nella zona di Sablici.

Descrizione dei vani interni della cavità: Il pozzo d'accesso è una frattura orientata Nord-Sud e porta ad un vano di piccole dimensioni, nel quale a Nord, tra alcuni massi, è possibile intravedere qualche piccolo proseguimento, mentre al fondo si apre un secondo ingresso, semiostruito da alcuni massi. Nella cavità non vi sono concrezioni ed è probabile che sia stata adattata durante la guerra ad usi militari.

- Rilievo

Tipo rilievo: Primo rilievo

Data rilievo: 03-06-1973

Cancian Graziano - Gruppo Spel. Montalc. Spangar

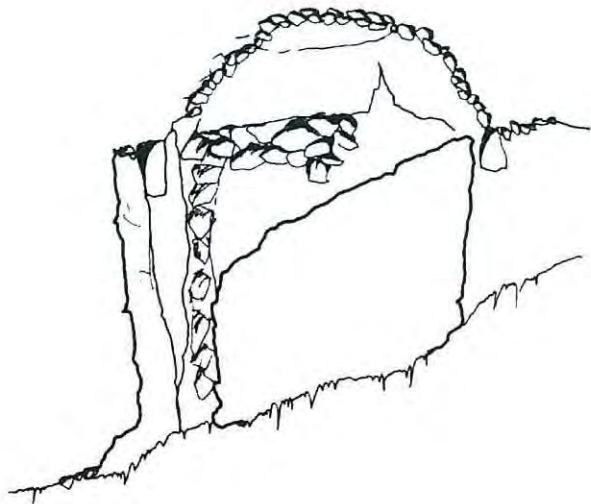
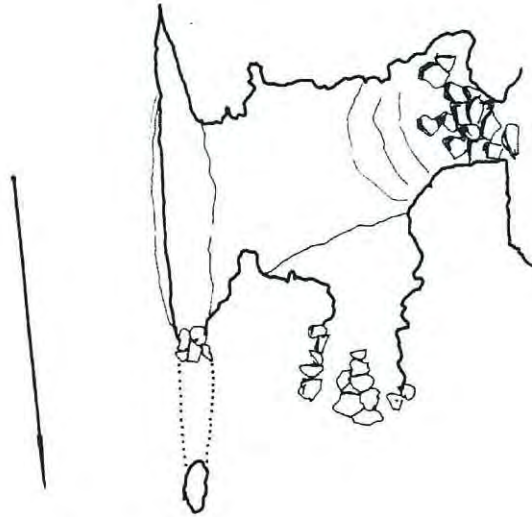
- Note tipologiche - Idrologia

Stato della cavità: Fossile

- Rilievi

Tipo rilievo: Completo

Tipo file: Primo rilievo



2302/4734 VG



Denominazione: Grotta presso la quota 90 - N.Cat.Reg. 2303

- Numeri catastali

N° Catasto regionale: 2303
 Zona catasto storico: VG
 N° catasto storico: 4735

- Ingressi - Posizione amministrativa

Nome ingresso: Ingresso 1
 Nazione: Italia
 Regione: Friuli-Venezia Giulia
 Zona: Venezia Giulia
 Provincia: Gorizia
 Comune: Doberdò del Lago
 Area Geografica: Carso Goriziano

- Ingressi - Coordinate

Relativo all'ingresso: Ingresso 1
 Tipo di coordinate: Metriche Gauss-Boaga - Fuso Est
 Latitudine: 5.074.123,000
 Longitudine: 2.409.269,0000
 Latitudine Gauss-Boaga: 5074123
 Longitudine Gauss-Boaga: 2409269
 Latitudine WGS-84: 45° 48' 41,6686" (45.8115746)
 Longitudine WGS-84: 13° 34' 28,9857" (13.57471824)
 Carta CTR 1:5.000: Montalcone-Stazione - 088152
 Metodo/procedimento usato: GRAFICO -> Riconoscimento su carta
 Tipo carta: 1:5.000
 Data esecuzione:
 Quota altimetrica ingresso: 62
 Metodo determinazione quota altimetrica d'ingresso:
 Affidabilità della posizione: Corretto
 Affidabilità quota d'ingresso: Corretto

- Ingressi - Descrizione

Relativo all'ingresso: Ingresso 1
Ingresso principale: Sì
Tipo ingresso: Pozzetto
Profondità pozzo accesso: 2.7

- Autori della posizione

Non specificato - Jamarski klub Kraški kriti/Gruppo Speleologico Talpe del Carso

- Caratteristiche della cavità

Sviluppo planimetrico: 8
Dislivello negativo: 5.8
Dislivello totale: 5.8
Quota fondo: 56.2

Andamento della cavità: Orizzontale e verticale

- Descrizione

Breve descrizione del percorso di accesso: La grotta si apre lungo un sentiero a qualche decina di metri dalla Caverna Generale Ricordi (405/1064VG). La Strada Statale N. 55 subito a Sud di Jamiano compie un'ampia curva ed è attraversata dall'oleodotto: la Caverna Ricordi si apre al fondo di una dolina, a breve distanza da una mulattiera parallela alla Strada Statale N. 55, tra il km3 ed il km 8.
Descrizione dei vani interni della cavità: Si tratta di un pozzetto naturale che conduce ad un vano di 5m x 3m, quasi completamente artificiale, non concretizzato e dal suolo ricoperto da una chinala detritica.

- Rilievo

Tipo rilievo: Primo rilievo
Data rilievo: 22-07-1973

Canclan Graziano - Gruppo Spel. Montalc. Spangar

- Note tipologiche - Idrologia

Stato della cavità: Fossile

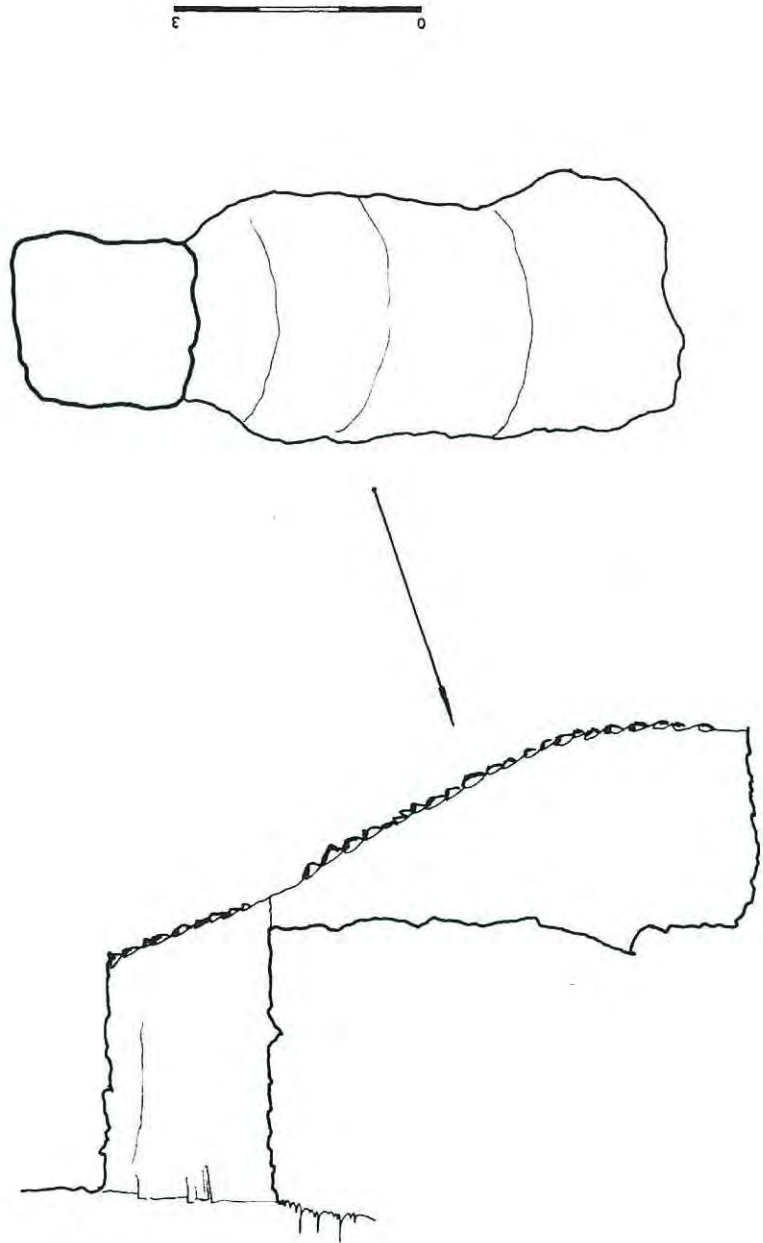
Tipo rilievo: Completo
Tipo file: Primo rilievo

- Rilievi

Cavità parzialmente artificiale: SI
Note parziali, artificiale: P.ART: parzialmente artificiale

- Note tipologiche - Altro





2303/4735 VG



Denominazione: Grotta della Breccia - N.Cat.Reg. 2307

- Numeri catastali

N° Catasto regionale: 2307
 Zona catasto storico: VG
 N° catasto storico: 4739
 Numero pratica: R03/0148

- Ingressi - Posizione amministrativa

Nome ingresso: Ingresso 1
 Nazione: Italia
 Regione: Friuli-Venezia Giulia
 Zona: Venezia Giulia
 Provincia: Gorizia
 Comune: Doberdò del Lago
 Area Geografica: Carso Goriziano

- Ingressi - Coordinate

Relativo all'ingresso: Ingresso 1
 Tipo di coordinate: Metriche Gauss-Boaga - Fuso Est
 Latitudine: 5.073.932,0000
 Longitudine: 2.409.093,0000

Latitudine Gauss-Boaga: 5073932
 Longitudine Gauss-Boaga: 2409093

Latitudine WGS-84: 45° 48' 35,38" (45.80982779)

Longitudine WGS-84: 13° 34' 20,9913" (13.57249758)
 Carta CTR 1:5.000: Montalcone-Stazione - 088152

Metodo/procedimento usato: STRUMENTALE -> GPS

Data esecuzione:

Quota altimetrica ingresso: 46

- Ingressi - Descrizione

Relativo all'ingresso: Ingresso 1

Ingresso principale: Sì

- Autori della posizione

Bernardis Remigio - Club Alpinstico Triestino

- Caratteristiche della cavità

Sviluppo planimetrico: 9.1

Dislivello negativo: 1.3

Dislivello totale: 1.3

Quota fondo: 44.7

Andamento della cavità: Suborizzontale

- Descrizione

Breve descrizione del percorso di accesso: La grotta si apre nella zona denominata Sablici, a Nord del cosiddetto "solco di Selz", caratterizzata dall'affioramento di una breccia a prevalente contenuto dolomitico, che si presenta relativamente meno carsificabile rispetto alle formazioni calcaree adiacenti.

Descrizione dei vani interni della cavità: La grotta si può considerare un fenomeno paracarsico, di dimensioni leggermente superiori rispetto alle altre caverne della zona e, come alcune di queste, anch'essa è stata in parte ampliata artificialmente durante la prima guerra mondiale. Le pareti e la volta sono minutamente irregolari e non presentano concrezioni; nel lato esterno si trovano dei segni di erosione che fanno supporre che la cavità un tempo avesse dimensioni maggiori delle attuali.

- Rilievo

Tipo rilievo: Primo rilievo

Data rilievo: 02-09-1973

Cancian Graziano - Gruppo Spel. Montalc. Spangar

- Note tipologiche - Idrologia

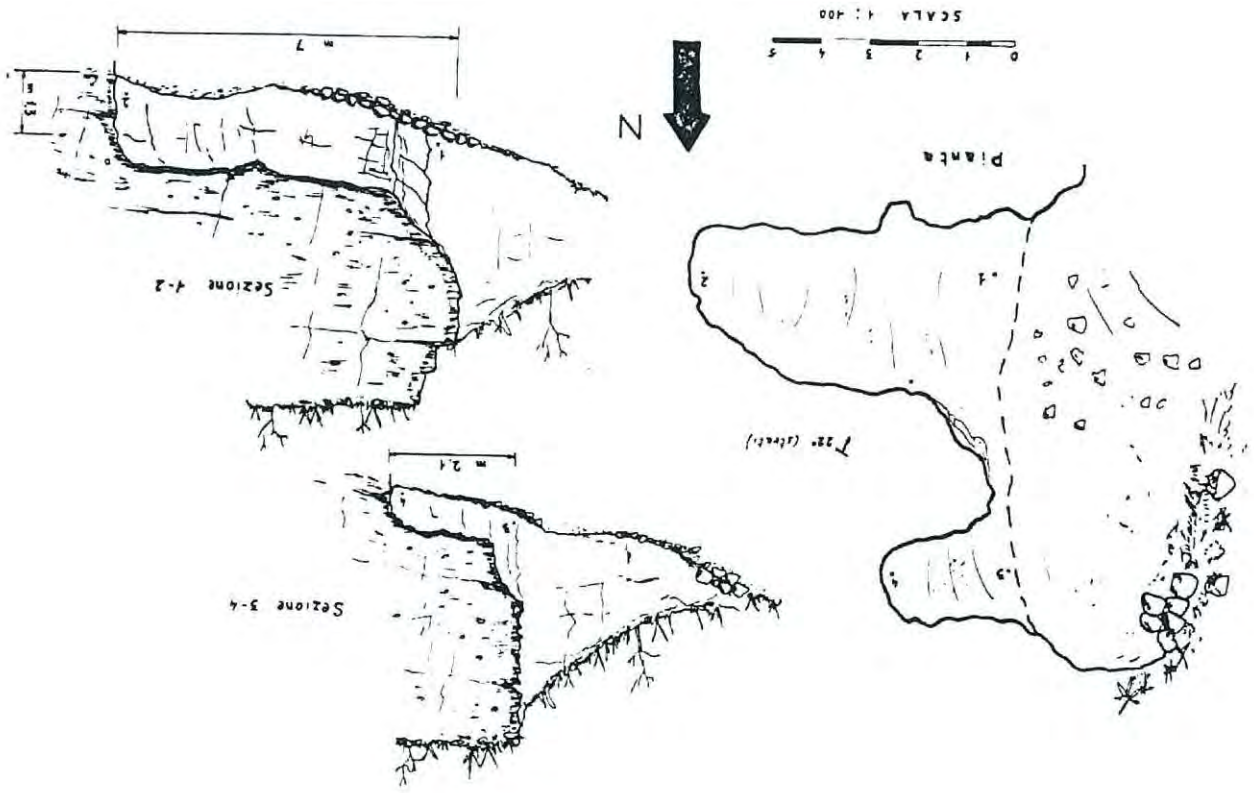
Stato della cavità: Fossile

- Note tipologiche - Altro

Cavità parzialmente artificiale: Cavità parzialmente artificiale: Sì

Note parziali.m. artificiale: Note parziali.m. artificiale: P.ART: parzialmente artificiale

Grotta di guerra: Grotta di guerra: Sì



2307/4739 VG

- Rilievi
 Tipo rilievo: Completo
 Tipo file: Primo rilievo

Note grotta di guerra: Note grotta di guerra: GROTGUER: grotta con adattamenti eseguiti durante la 1° e/o 2° guerra mondiale

Denominazione: Abisso del Bosco Fornace - N.Cat.Reg. 2313

- Numeri catastali

N° Catasto regionale: 2313
 Zona catasto storico: VG
 N° catasto storico: 4745

- Ingressi - Posizione amministrativa

Nome ingresso: Ingresso 1
 Nazione: Italia

Regione: Friuli-Venezia Giulia

Zona: Venezia Giulia

Provincia: Trieste

Comune: Trieste

Area Geografica: Carso Triestino

- Ingressi - Coordinate

Relativo all'ingresso: Ingresso 1

Tipo di coordinate: Metriche Gauss-Boaga - Fuso Est

Latitudine: 5.064.435,0000

Longitudine: 2.419.465,0000

Latitudine Gauss-Boaga: 5064435

Longitudine Gauss-Boaga: 2419465

Latitudine WGS-84: 45° 43' 33,4538" (45.72595939)

Longitudine WGS-84: 13° 42' 28,5303" (13.70792507)

Carta CTR 1:5.000: Sgonico - 110051

Metodo/procedimento usato: GRAFICO -> Riconoscimento su carta

Tipo carta: 1:5.000

Data esecuzione:

Quota altimetrica ingresso: 226

Metodo determinazione quota altimetrica d'ingresso:

Affidabilità della posizione: Corretto

Affidabilità quota d'ingresso: Corretto

Breve descrizione del percorso di accesso: La grotta si apre al fondo di una dolina di crollo, nei pressi della pineta di Prosecco.
 Descrizione dei vani interni della cavità: La cavità, il cui imbocco è stato aperto artificialmente, è formata da una successione di ampi pozzi intervallati verso il fondo da caverrette concrezionate. La base del pozzo d'accesso è formata da un terrazzino coperto di detriti dal quale scende un pozzo, la cui parte finale è fortemente corrosa. Un breve salto conduce quindi alla sommità del pozzo più profondo, 38m, la cui imboccatura è formata da una frattura stretta e pericolosamente ingombra di sassi. Dopo una decina di metri il pozzo si sdoppia: da una parte termina in un pozzo di 4m circa, mentre dall'altra, dopo pochi metri si fonde con un pozzo ampio e concrezionato, dal cui fondo si

- Descrizione

- Pozzo - 4.00 - -
- Pozzo - 4.50 - -
- Pozzo - 6.50 - -
- Pozzo - 38.00 - -
- Pozzo - 2.50 - -
- Pozzo - 15.00 - -
- Pozzi

Principale

- Rami

- Rami/Pozzi

Andamento della cavità: Prevalentemente verticale

Quota fondo: 140

Dislivello totale: 86

Dislivello negativo: 86

Sviluppo planimetrico: 19

- Caratteristiche della cavità

Profondità pozzo accesso: 14

Tipo ingresso: Pozzo

Ingresso principale: Sì

Relativo all'ingresso: Ingresso 1

- Ingressi - Descrizione

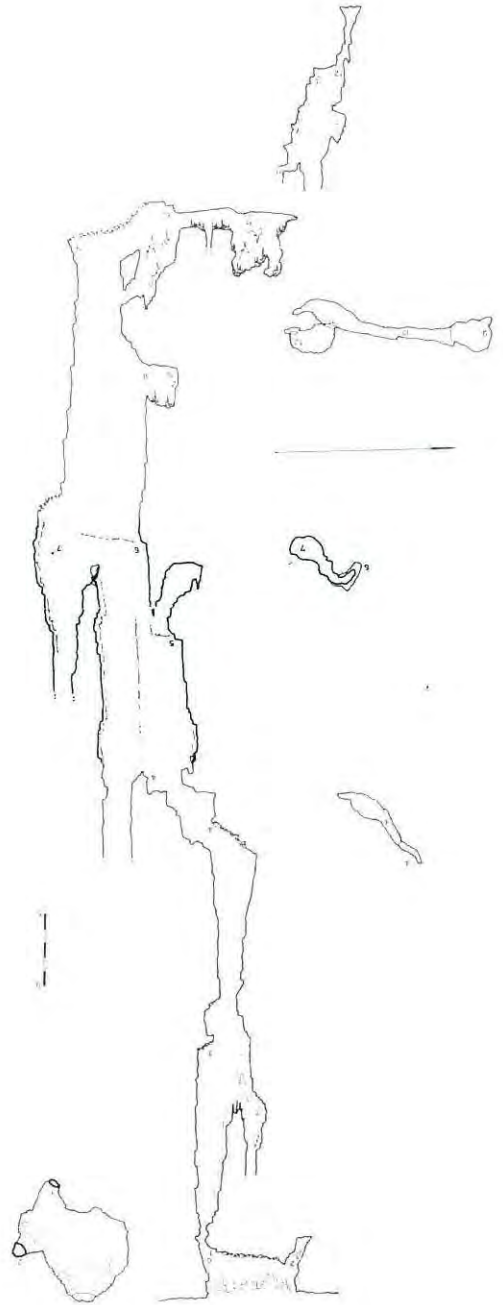
- Rilievi
Tipo rilievo: Completo
Tipo file: Primo rilievo

- Note tipologiche - Idrologia
Stato della cavità: Fossile

- Rilievo
Tipo rilievo: Primo rilievo
Data rilievo: 30-03-1973
- Bacchia Flavio - Commissione Grotte Eugenio Boegan

sviluppa una galleria di una decina di metri; nel crostone calcitico che ricopre il suolo della galleria è stato aperto un pozzo fangosissimo e corrosivo, reso pericoloso dalla presenza di lame in equilibrio precario, che continua in un pozzetto oltre il quale non è stato possibile proseguire; esso risulta parzialmente ostruito dai detriti caduti durante lo scavo ed impraticabile.





2313/4745 VG





Denominazione: Pozzo 2° ad Ese di Malchina - N.Cat.Reg. 2323

- Altre denominazioni

Pozzo delta Ciuccio

- Numeri catastali

N° Catasto regionale: 2323

Zona catasto storico: VG

N° catasto storico: 4755

- Ingressi - Posizione amministrativa

Nome ingresso: Ingresso 1

Nazione: Italia

Regione: Friuli-Venezia Giulia

Zona: Venezia Giulia

Provincia: Trieste

Comune: Duino-Aurisina

Area Geografica: Carso Triestino

- Ingressi - Coordinate

Relativo all'ingresso: Ingresso 1

Tipo di coordinate: Metriche Gauss-Boaga - Fuso Est

Latitudine: 5.070.833,0

Longitudine: 2.416.897,0

Latitudine Gauss-Boaga: 5070833

Longitudine Gauss-Boaga: 2416897

Latitudine WGS-84: 45° 46' 59,3476" (45.7831521)

Longitudine WGS-84: 13° 40' 24,8534" (13.67357039)

Carta CTR 1:5.000: Precentico - 110014

Metodo/procedimento usato: GRAFICO -> Riconoscimento su carta

Tipo carta: 1:5.000

Data esecuzione:

Quota altimetrica ingresso: 187

Metodo determinazione quota altimetrica d'ingresso:

- Note tipologiche - Idrologia

Stato della cavità: Fossile

- Rilievo

Tipo rilievo: Primo rilievo

Data rilievo: 20-09-1971

Comello Lucio - Gruppo Speleologico Triestino

Trippari Mario - Gruppo Speleologico Triestino

- Descrizione

Descrizione dei vani interni della cavità: Pozzo dall'imbocco molto stretto, aperto artificialmente, con il fondo occupato da materiale di crollo. A 4m dall'ingresso si apre, sulla parete Nord, un angusto passaggio che conduce ad una cavernetta concrezionata.

- Caratteristiche della cavità

Sviluppo planimetrico: 6.8

Dislivello negativo: 9.8

Dislivello totale: 9.8

Quota fondo: 177.2

Andamento della cavità: Verticale

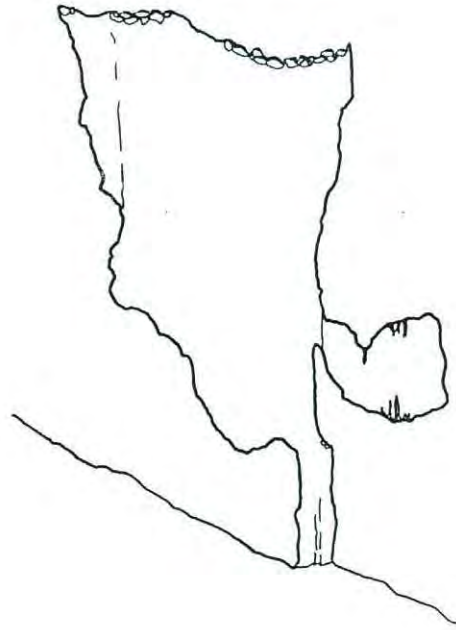
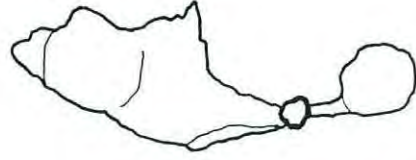
- Ingressi - Descrizione

Relativo all'ingresso: Ingresso 1

Ingresso principale: Sì

Tipo ingresso: Pozzo

Profondità pozzo accesso: 9.8



2323/4755 VG

- Rilievi!
Tipo rilievo: Completo
Tipo file: Primo rilievo





Denominazione: Pozzetto a N di S. Pelagio - N.Cat.Reg. 2331

- Numeri catastali

N° Catasto regionale: 2331
Zona catasto storico: VG
N° catasto storico: 4763

- Ingressi - Posizione amministrativa

Nome ingresso: Ingresso 1
Nazione: Italia
Regione: Friuli-Venezia Giulia
Zona: Venezia Giulia
Provincia: Trieste
Comune: Duino-Aurisina
Area Geografica: Carso Trestino

- Ingressi - Coordinate

Relativo all'ingresso: Ingresso 1
Tipo di coordinate: Metriche Gauss-Boaga - Fuso Est
Latitudine: 5.069.394,0
Longitudine: 2.418.018,0
Latitudine Gauss-Boaga: 5069394
Longitudine Gauss-Boaga: 2418018
Latitudine WGS-84: 45° 46' 13,3321" (45.77037004)
Longitudine WGS-84: 13° 41' 17,8463" (13.68829064)
Carta CTR 1:5.000: San Pelagio - 110013
Metodo/procedimento usato: GRAFICO -> Riconoscimento su carta
Tipo carta: 1:5.000
Data esecuzione:
Quota altimetrica ingresso: 227
Metodo determinazione quota altimetrica d'ingresso:

- Ingressi - Descrizione

Relativo all'ingresso: Ingresso 1
 Ingresso principale: Sì
 Tipo ingresso: Pozzetto
 Profondità pozzo accesso: 4

- Caratteristiche della cavità

Sviluppo planimetrico: 4
 Dislivello negativo: 5
 Dislivello totale: 5
 Quota fondo: 222
 Andamento della cavità: Verticale

- Descrizione

Breve descrizione del percorso di accesso: Il pozzo si apre al margine occidentale di una vasta dolina.
 Descrizione dei vani interni della cavità: Il pozzo, scarsamente concretizzato, ha l'ingresso subquadrancolare e conduce ad una stanzetta subrettangolare sormontata da uno stretto cammino. Il fondo è in parte occupato da scatolame e recipienti vari risalenti, stando alle date ancora visibili, al 1916.

- Rilievo

Tipo rilievo: Primo rilievo
 Data rilievo: 25-02-1973

Orlandini Gianfranco - Commissione Grotte Eugenio Boegan

- Note tipologiche - Idrologia

Stato della cavità: Fossile

- Note tipologiche - Altro


Inquinamento / presenza rifiuti: Sì

2331/4763 VG

Tipo file: Primo rilievo

Tipo rilievo: Completo

- Rilievi





Denominazione: Grotta a N di Sablici - N.Cat.Reg. 2347

- Numeri catastali

N° Catasto regionale: 2347
Zona catasto storico: VG
N° catasto storico: 4779

- Ingressi - Posizione amministrativa

Nome ingresso: Ingresso 1
Nazione: Italia

Regione: Friuli-Venezia Giulia

Zona: Venezia Giulia

Provincia: Gorizia

Comune: Doberdò del Lago

Area Geografica: Carso Goriziano

- Ingressi - Coordinate

Relativo all'ingresso: Ingresso 1

Tipo di coordinate: Metriche Gauss-Boaga - Fuso Est

Latitudine: 5.074.193,0000

Longitudine: 2.409.119,0000

Latitudine Gauss-Boaga: 5074193

Longitudine Gauss-Boaga: 2409119

Latitudine WGS-84: 45° 48' 43,8493" (45.81218037)

Longitudine WGS-84: 13° 34' 21,9798" (13.57277217)

Carta CTR 1:5.000: Montalcone-Stazione - 088152

Metodo/procedimento usato: GRAFICO -> Riconoscimento su carta

Tipo carta: 1:5.000

Data esecuzione:

Quota altimetrica ingresso: 55

Metodo determinazione quota altimetrica d'ingresso:

Affidabilità della posizione: Corretto

Affidabilità quota d'ingresso: Corretto

- Cancian Graziano - Gruppo Spel. Montalc. Spangar

Data rilievo: 12-08-1973

Tipo rilievo: Primo rilievo

- Rilievo

Breve descrizione del percorso di accesso: La grotta si apre in una zona ricca di trincee e di cavernette militari scavate durante la prima guerra mondiale, non lontana dalla Grotta dell'Infermeria (414/1065VG).
Descrizione dei vani interni della cavità: La cavità si apre in una trincea e, come dimostrano le tracce di scavi sulle pareti, prive di concrezioni, è in buona parte artificiale; verso Sud scende un breve ed angusto pozzetto concrezionato, impostato su una frattura e dal fondo formato da detriti e materiale di riporto.

- Descrizione

Pozzo - 2.80 - -

- Pozzi

Principale

- Rami

- Rami/Pozzi

Andamento della cavità: Suborizzontale

Quota fondo: 50.5

Dislivello totale: 4.5

Dislivello negativo: 4.5

Sviluppo planimetrico: 13

- Caratteristiche della cavità

Non specificato - Jamarski klub Kraški krti/Gruppo Speleologico Talpe del Carso

- Autori della posizione

Ingresso principale: Sì

Relativo all'ingresso: Ingresso 1

- Ingressi - Descrizione



Tipo rilievo: Completo
Tipo file: Primo rilievo

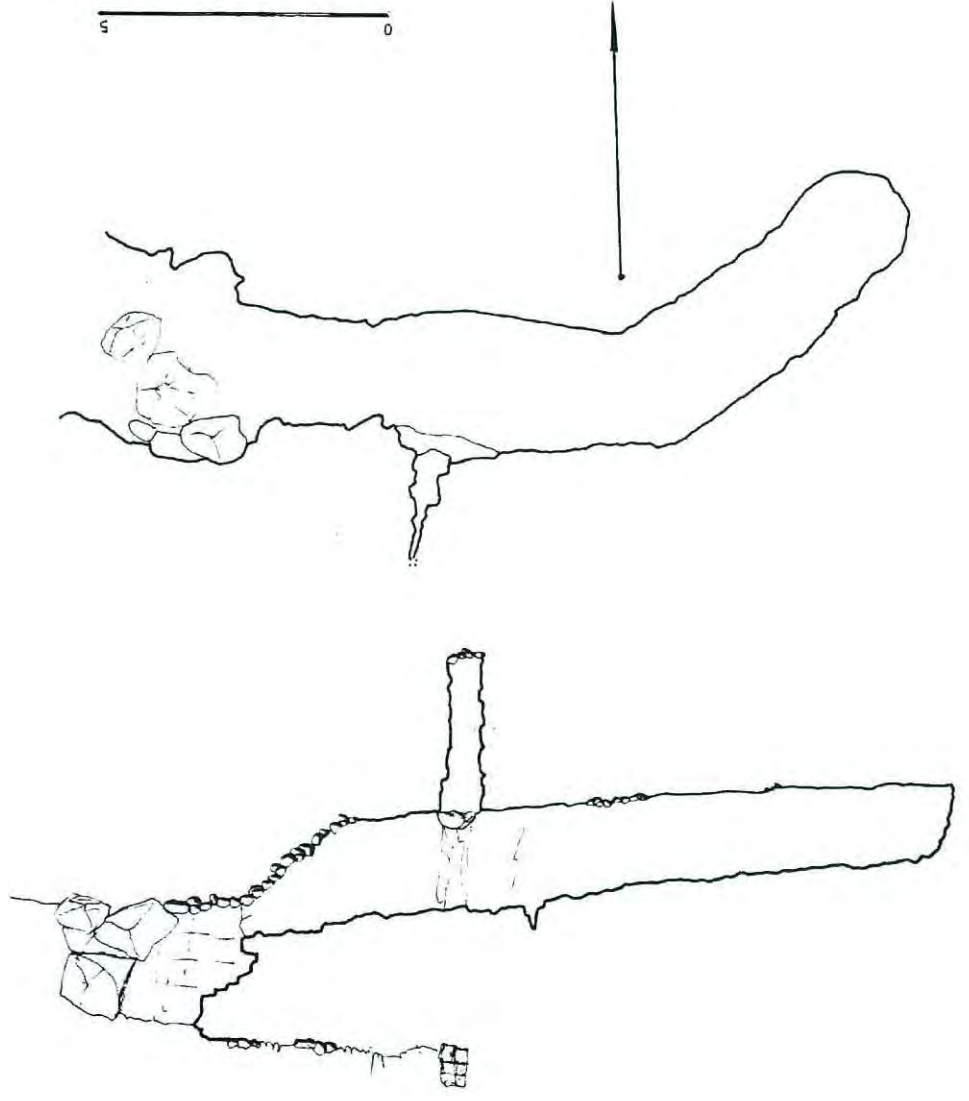
- Rilievi

Cavità parzialmente artificiale: Cavità parzialmente artificiale: Sì
Note parzialm. artificiale: Note parzialm. artificiale: P.ART: parzialmente artificiale
Grotta di guerra: Grotta di guerra: Sì
Note grotta di guerra: Note grotta di guerra: GROTGUER: grotta con adattamenti eseguiti durante la
1°/o 2° guerra mondiale

- Note tipologiche - Altro

Stato della cavità: Fossile
- Note tipologiche - Idrologia





2347/479 V6





Denominazione: Pozzo a SE di Malchina - N.Cat.Reg. 2352

- Numeri catastali

N° Catasto regionale: 2352
Zona catasto storico: VG
N° catasto storico: 4784
Numero pratica: R95/0075

- Ingressi - Posizione amministrativa

Nome ingresso: Ingresso 1
Nazione: Italia
Regione: Friuli-Venezia Giulia
Zona: Venezia Giulia
Provincia: Trieste
Comune: Duino-Aurisina
Area Geografica: Carso Triestino

- Ingressi - Coordinate

Relativo all'ingresso: Ingresso 1
Tipo di coordinate: Metriche Gauss-Boaga - Fuso Est
Latitudine: 5.069.940,0000
Longitudine: 2.416.835,0000
Latitudine Gauss-Boaga: 5069940
Longitudine Gauss-Boaga: 2416835
Latitudine WGS-84: 45° 46' 30,3871" (45.77510753)
Longitudine WGS-84: 13° 40' 22,6686" (13.6729635)
Carta CTR 1:5.000: Precentico - 110014
Metodo/procedimento usato: GRAFICO -> Riconoscimento su carta
Tipo carta: 1:5.000
Data esecuzione:
Quota altimetrica ingresso: 215
Metodo determinazione quota altimetrica d'ingresso:
Affidabilità della posizione: Corretto

- Rilievi

Stato della cavità: Fossile

- Note tipologiche - Idrologia

Marini Dario - Commissione Grotte Eugenio Boegan

Guidi Pino - Commissione Grotte Eugenio Boegan

Data rilievo: 10-12-1988

Tipo rilievo: Primo rilievo

- Rilievo

Breve descrizione del percorso di accesso: Si apre sul fondo di una dolina sfruttata per il prelievo di terra rossa.

Descrizione dei vani interni della cavità: Pozzetto concrezionato, stretto all'inizio e che si restringe ulteriormente dopo un paio di metri, in corrispondenza di un piccolo ponte naturale. Pareti e fondo sono ricoperti da strati di terra rossa. A metà pozzo, in direzione W, si trova una nicchia concrezionata sormontata da un camino; al fondo, sempre verso W, un cunicolo semi-ostruito dall'argilla lascia intravedere la via di deflusso delle acque di percolazione.

- Descrizione

Andamento della cavità: Verticale

Quota fondo: 207.5

Dislivello totale: 7.5

Dislivello negativo: 7.5

Sviluppo planimetrico: 5

- Caratteristiche della cavità

Profondità pozzo accesso: 6

Tipo ingresso: Pozzo

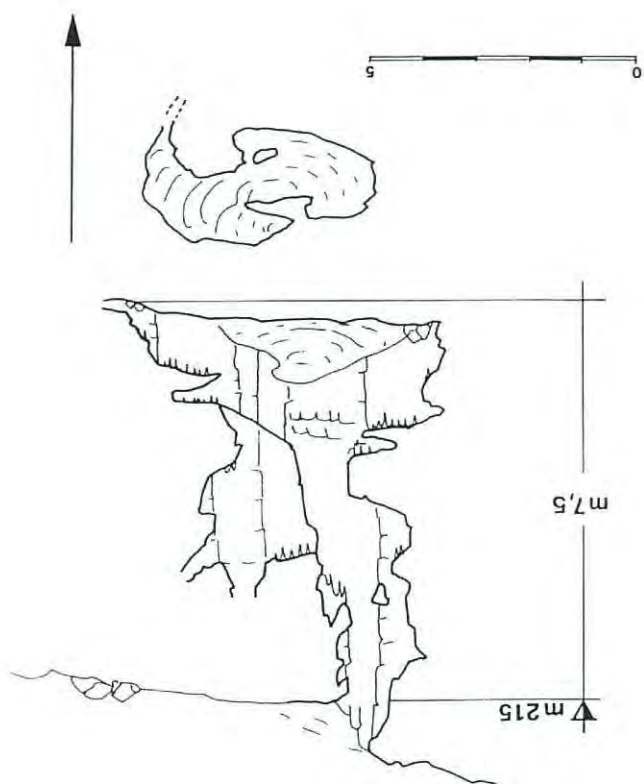
Ingresso principale: Sì

Relativo all'ingresso: Ingresso 1

- Ingressi - Descrizione

Affidabilità quota d'ingresso: Corretto

GUIDI-MARINI



2352-4784VG

Tipo rilievo: Completo
Tipo file: Primo rilievo



Denominazione: Grotta nel Bunker presso la Stazione di Aurisina - N.Cat.Reg. 2395

- Altre denominazioni!

Grotta nel Bunker

- Numeri catastali

N° Catasto regionale: 2395

Zona catasto storico: VG

N° catasto storico: 4808

- Ingressi - Posizione amministrativa

Nome ingresso: Ingresso 1

Nazione: Italia

Regione: Friuli-Venezia Giulia

Zona: Venezia Giulia

Provincia: Trieste

Comune: Duino-Aurisina

Area Geografica: Carso Triestino

- Ingressi - Coordinate

Relativo all'ingresso: Ingresso 1

Tipo di coordinate: Metriche Gauss-Boaga - Fuso Est

Latitudine: 5.067.666,0000

Longitudine: 2.417.968,0000

Latitudine Gauss-Boaga: 5067666

Longitudine Gauss-Boaga: 2417968

Latitudine WGS-84: 45° 45' 17,3295" (45.75481376)

Longitudine WGS-84: 13° 41' 16,8431" (13.68801196)

Carta CTR 1:5.000: San Pelagio - 110013

Metodo/procedimento usato: GRAFICO -> Riconoscimento su carta

Tipo carta: 1:5.000

Data esecuzione:

Quota altimetrica ingresso: 170

Metodo determinazione quota altimetrica d'ingresso:



- Ingressi - Descrizione

Relativo all'ingresso: Ingresso 1
Ingresso principale: Sì

- Caratteristiche della cavità

Sviluppo planimetrico: 15
Dislivello negativo: 8
Dislivello totale: 8
Quota fondo: 162

Andamento della cavità: Prevalentemente orizzontale

- Descrizione

Descrizione dei vani interni della cavità: La grotta si apre sulla parete di una galleria scavata per usi bellici nei pressi della Stazione di Aurisina, ed è stata utilizzata per lo scarico di parte del materiale di scavo. Inizia con uno stretto e basso cunicolo in discesa che sbocca in una caverna la quale si sviluppa in direzione E. Questa termina con un angusto pertugio, in parte occluso da argilla.

- Rilievo

Tipo rilievo: Primo rilievo

Data rilievo: 21-10-1973

Grando - Raggrupp. Escurs. Spel. Triestini

Spinella Giovanni - Raggrupp. Escurs. Spel. Triestini

- Note tipologiche - Idrologia

Stato della cavità: Fossile

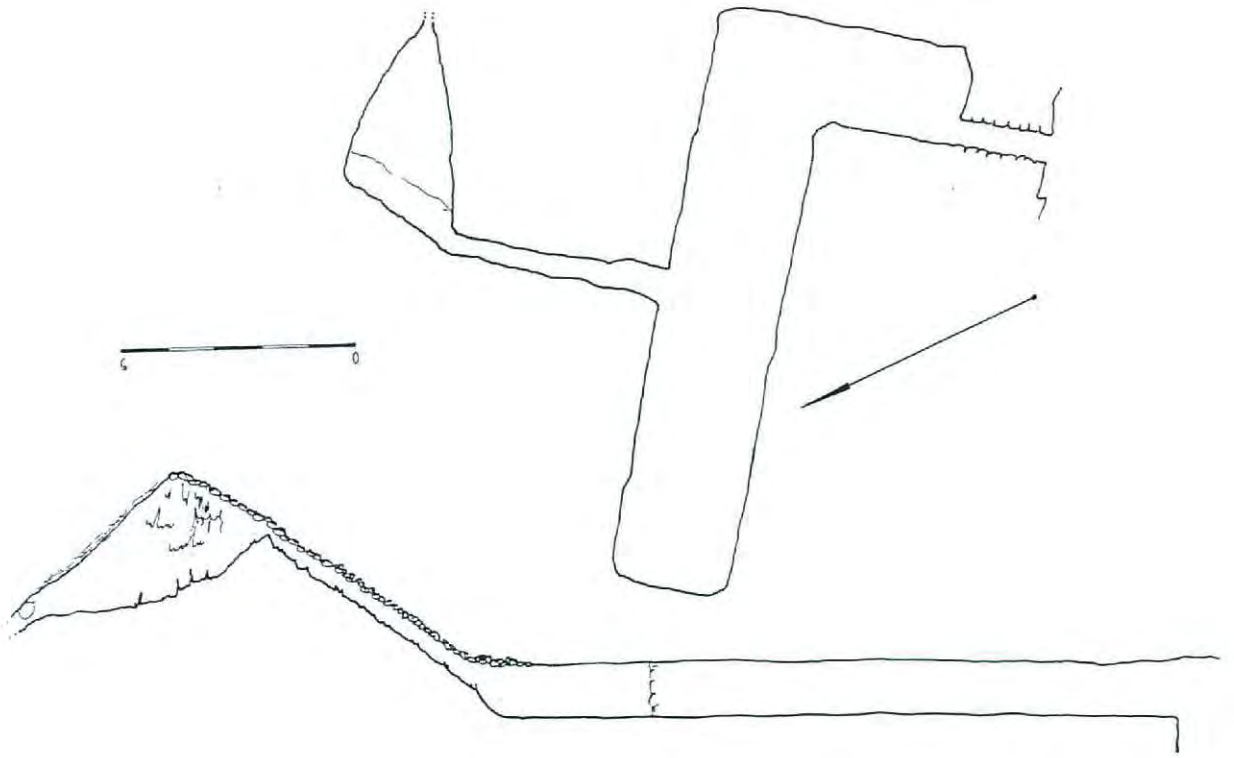
- Note tipologiche - Prosecuzioni

Prosecuzioni: Segnalate prosecuzioni

- Note tipologiche - Altro

Cavità parzialmente artificiale: Cavità parzialmente artificiale: Sì

Note parziali. artificiale: Note parziali. artificiale: P.ART: parzialmente artificiale



2395/4808 V6

Tipo rilievo: Completo
Tipo file: Primo rilievo

- Rilievi



Denominazione: Grotta sul Flondar - N.Cat.Reg. 2408

- Altre denominazioni!

Grotta Zin

- Numeri catastali!

N° Catasto regionale: 2408

Zona catasto storico: VG

N° catasto storico: 4821

- Ingressi - Posizione amministrativa

Nome ingresso: Ingresso 1

Nazione: Italia

Regione: Friuli-Venezia Giulia

Zona: Venezia Giulia

Provincia: Gorizia

Comune: Doberdò del Lago

Area Geografica: Carso Goriziano

- Ingressi - Coordinate

Relativo all'ingresso: Ingresso 1

Tipo di coordinate: Metriche Gauss-Boaga - Fuso Est

Latitudine: 5.073.507,0000

Longitudine: 2.410.378,0000

Latitudine Gauss-Boaga: 5073507

Longitudine Gauss-Boaga: 2410378

Latitudine WGS-84: 45° 48' 22,3522" (45.80620895)

Longitudine WGS-84: 13° 35' 20,8583" (13.5891273)

Carta CTR 1:5.000: Iamiano - 088163

Metodo/procedimento usato: GRAFICO -> Riconoscimento su carta

Tipo carta: 1:5.000

Data esecuzione:

Quota altimetrica ingresso: 93

Metodo determinazione quota altimetrica d'ingresso:

- Ingressi - Descrizione

Relativo all'ingresso: Ingresso 1
 Ingresso principale: Sì
 Tipo ingresso: Pozzo
 Profondità pozzo accesso: 9

- Caratteristiche della cavità

Sviluppo planimetrico: 14.5
 Dislivello negativo: 10
 Dislivello totale: 10
 Quota fondo: 83
 Andamento della cavità: Orizzontale e verticale

- Descrizione

Descrizione dei vani interni della cavità: La cavità si apre con un'imboccatura larga circa un metro e, a tre metri di profondità, presenta una strettoia che è necessario superare per giungere sul fondo del pozzo d'accesso. Lo sviluppo è di circa 15 m e, nella parte finale, la diaclasi si restringe al punto da impedire il proseguimento. Si nota però che continua ancora per qualche metro, in direzione N. Il fondo della cavità è liscio e argilloso e le pareti sono poco concrezionate.

- Rilievo

Tipo rilievo: Primo rilievo
 Data rilievo: 24-02-1974
 Zorzin Roberto - Gruppo Spel. Mont. Amici del Fante

- Note tipologiche - Idrologia

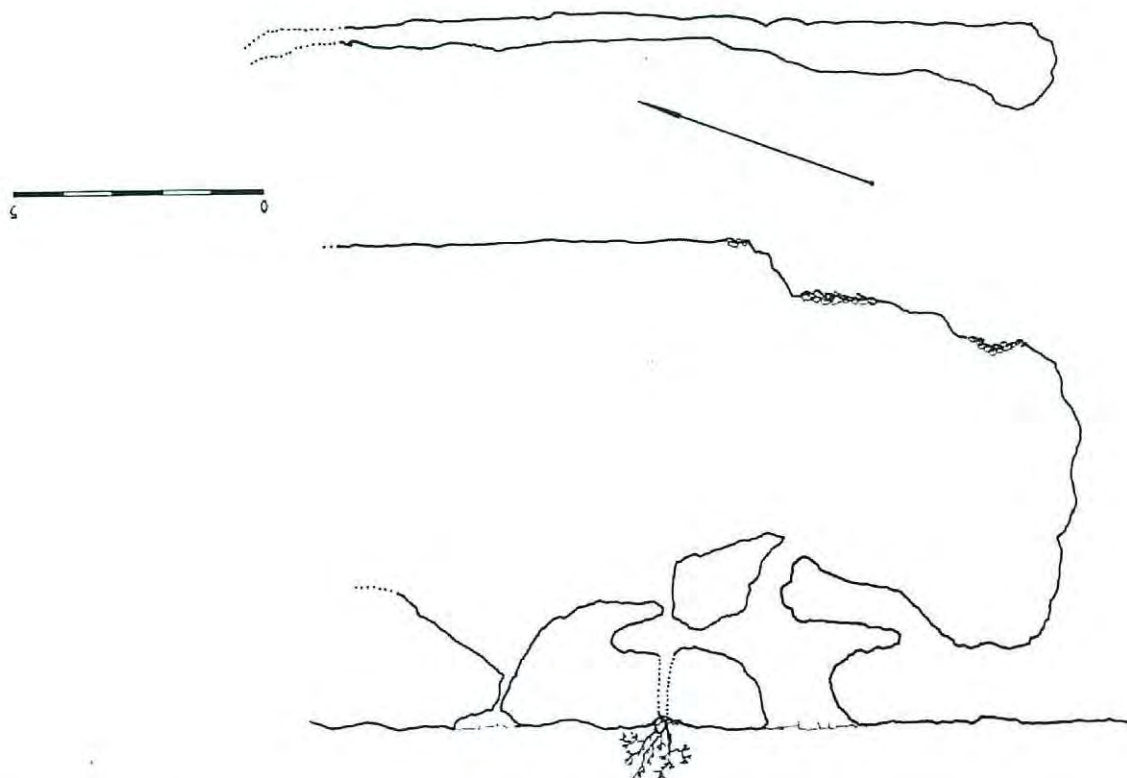
Stato della cavità: Fossile

- Note tipologiche - Prosecuzioni

Prosecuzioni: Prosecuzioni inaccessibili

- Rilievi

Tipo rilievo: Completo



2408/4821 VG

Tipo file: Primo rilievo



Denominazione: Pozzetto ad E di Aurisina - N.Cat.Reg. 2409

- Numeri catastali

N° Catasto regionale: 2409
Zona catasto storico: VG
N° catasto storico: 4822

- Ingressi - Posizione amministrativa

Nome ingresso: Ingresso 1
Nazione: Italia
Regione: Friuli-Venezia Giulia
Zona: Venezia Giulia
Provincia: Trieste
Comune: Sgonico
Area Geografica: Carso Triestino

- Ingressi - Coordinate

Relativo all'ingresso: Ingresso 1
Tipo di coordinate: Metriche Gauss-Boaga - Fuso Est
Latitudine: 5.066.999,0
Longitudine: 2.419.124,0
Latitudine Gauss-Boaga: 5066999
Longitudine Gauss-Boaga: 2419124
Latitudine WGS-84: 45° 44' 56,3332" (45.74898144)
Longitudine WGS-84: 13° 42' 10,8375" (13.70301043)
Carta CTR 1:5.000: Santa Croce di Trieste - 110054
Metodo/procedimento usato: GRAFICO -> Riconoscimento su carta
Tipo carta: 1:5.000
Data esecuzione:
Quota altimetrica ingresso: 205
Metodo determinazione quota altimetrica d'ingresso:

- Ingressi - Descrizione

Relativo all'ingresso: Ingresso 1
Ingresso principale: Sì

- Caratteristiche della cavità

Sviluppo planimetrico: 2.6

Dislivello negativo: 5.7

Dislivello totale: 5.7

Quota fondo: 199.3

Andamento della cavità: Verticale

- Rami/Pozzi

- Rami

Principale

- Pozzi

- Pozzo - 4.20 - -

- Descrizione

Descrizione dei vani interni della cavità: La cavità è caratterizzata da uno stretto cunicolo, accessibile solo a persone di taglia ridotta, che penetra nella roccia con un'inclinazione di 45°. Dopo circa 2 m conduce ad un budello verticale profondo 4 m, chiuso al fondo da detriti.

- Rilievo

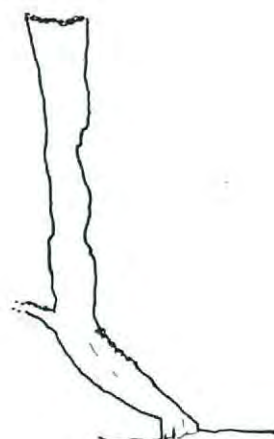
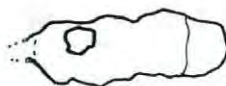
Tipo rilievo: Primo rilievo

Data rilievo: 09-12-1973

Cabrera Gianni - Club Alpinstico Triestino

- Note tipologiche - Idrologia

Stato della cavità: Fossile



2409/4822 VG

Tipo file: Primo rilievo

Tipo rilievo: Completo

- Rilievi





Denominazione: Pozzo ad E di Aurisina - N.Cat.Reg. 2410

- Altre denominazioni!

Pozzo ad E della Stazione di Aurisina

- Numeri catastali

N° Catasto regionale: 2410

Zona catasto storico: VG

N° catasto storico: 4823

- Ingressi - Posizione amministrativa

Nome ingresso: Ingresso 1

Nazione: Italia

Regione: Friuli-Venezia Giulia

Zona: Venezia Giulia

Provincia: Trieste

Comune: Duino-Aurisina

Area Geografica: Carso Triestino

- Ingressi - Coordinate

Relativo all'ingresso: Ingresso 1

Tipo di coordinate: Metriche Gauss-Boaga - Fuso Est

Latitudine: 5.067.055,0

Longitudine: 2.418.980,0

Latitudine Gauss-Boaga: 5067055

Longitudine Gauss-Boaga: 2418980

Latitudine WGS-84: 45° 44' 58,0716" (45.74946433)

Longitudine WGS-84: 13° 42' 4,1325" (13.70114793)

Carta CTR 1:5.000: San Pelagio - 110013

Metodo/procedimento usato: GRAFICO -> Riconoscimento su carta

Tipo carta: 1:5.000

Data esecuzione:

Quota altimetrica ingresso: 192

Metodo determinazione quota altimetrica d'ingresso:

Breve descrizione del percorso di accesso: Partendo dal recinto dei ferri vecchi vicino al passaggio a livello per San Pelagio, si segue l'itinerario per la grotta NOE'. Giunti davanti al bosco dei pini, dove passa il sentiero CAI n.10, si va a sinistra, verso la sommità del monte, costeggiando il muro a secco che delimita tale bosco. Si prende quindi un sentierino poco marcato sulla sinistra e, giunti alla base del pilone della linea di alta tensione, che interseca con il sentiero, si scende la china del monte, entrando nella dolina sottostante. L'imbocco della cavità si trova nel tratto pianeggiante della dolina, seminascosto da cespugli e da due alberi.

Descrizione dei vani interni della cavità: L'ingresso è molto stretto e rimane tale per i primi 4 m. Il pozzo quindi si allarga e assume la forma di fusolide con una sezione costante per tutta la sua

- Descrizione

- Pozzo - - 48.00 - -
- Pozzi
- Principale
- Rami
- Rami/Pozzi

- Caratteristiche della cavità

Sviluppo planimetrico: 6
 Dislivello negativo: 56
 Dislivello totale: 56
 Quota fondo: 136
 Andamento della cavità: Verticale

- Autori della posizione

Non specificato - Gruppo Speleologico S. Giusto

- Ingressi - Descrizione

Relativo all'ingresso: Ingresso 1
 Ingresso principale: Sì
 Tipo ingresso: Pozzetto
 Profondità pozzo accesso: 4

Affidabilità quota d'ingresso: Corretto

Affidabilità della posizione: 1° gruppo riposizionamento regionale su CTR 1:5000 (1999)

lunghezza. Il pozzo è concrezionato tranne in alcuni tratti dove si notano dei ringiovanimenti. Una parete è fossile, mentre quella opposta presenta ancora tracce di umidità. Si notano inoltre una miriade di fossili, in alcuni tratti su roccia nuda, in altri, ricoperti da un leggero strato di concrezione. Alla base del pozzo, in mezzo all'accumulo detritico presente, è stato allargato uno stretto passaggio che permette di entrare in un piccolo vano concrezionato. Sul fondo di questo è visibile una stretta continuazione verticale che, in un futuro, potrebbe essere allargata.

- Rilievo

Tipo rilievo: Primo rilievo

Data rilievo: 16-12-1973

Cesarelli Roberto - Club Alpinstico Triestino

Cabrera Gianni - Club Alpinstico Triestino

Tipo rilievo: Aggiornamento rilievo

Data rilievo: 28-12-1988

Premiani Furio - Gruppo Speleologico S. Giusto

Tosone Daniele - Gruppo Speleologico S. Giusto

- Note tipologiche - Idrologia

Stato della cavità: Fossile

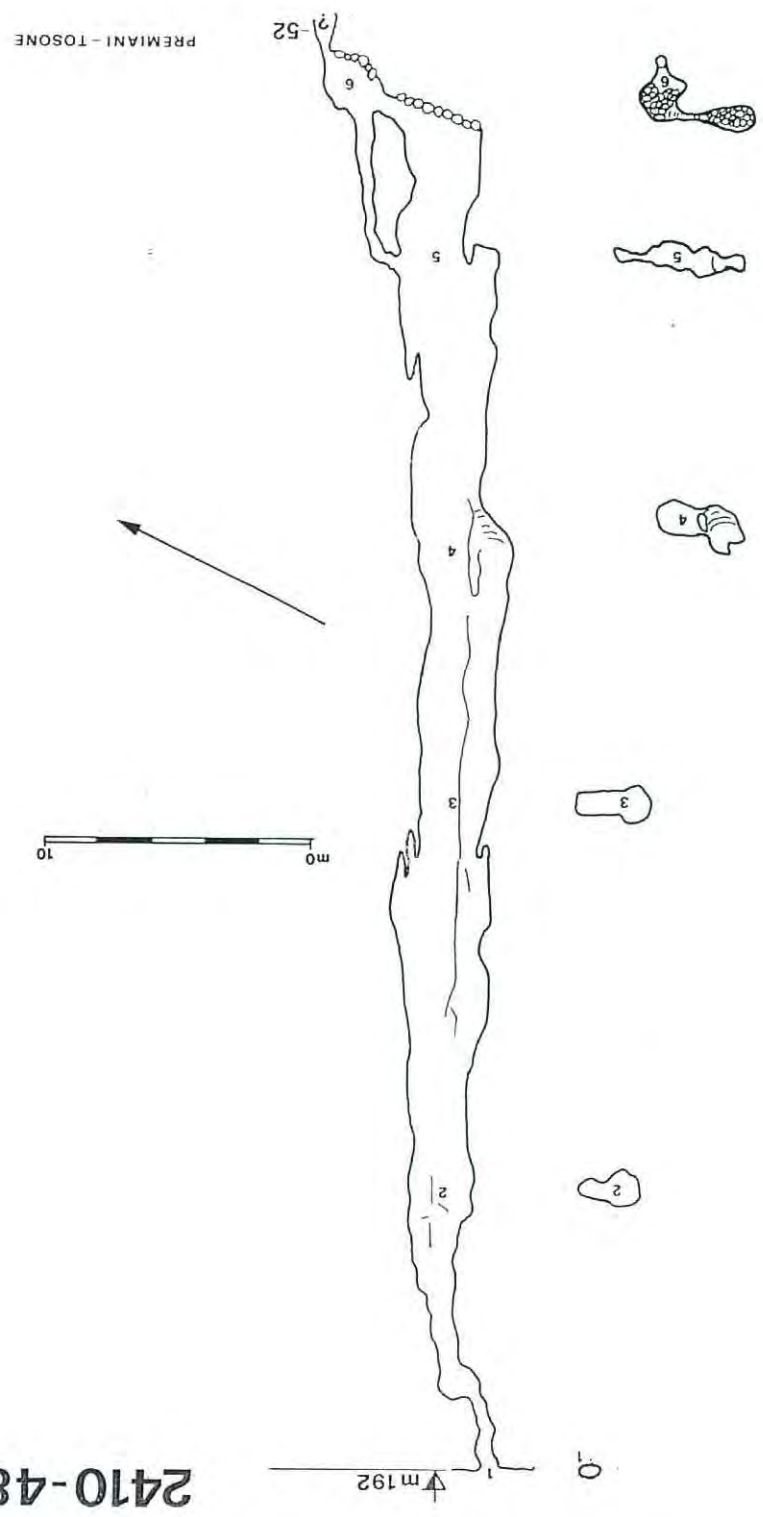
- Note tipologiche - Prosecuzioni

Prosecuzioni: Prosecuzioni inaccessibili

- Rilievi

Tipo rilievo: Completo
 Tipo file: Primo rilievo

2410-4823 VG



Denominazione: Cavernetta della Cima Pietrrossa - N.Cat.Reg. 2425

- Numeri catastali

N° Catasto regionale: 2425
Zona catasto storico: VG
N° catasto storico: 4838

- Ingressi - Posizione amministrativa

Nome ingresso: Ingresso 1
Nazione: Italia

Regione: Friuli-Venezia Giulia

Zona: Venezia Giulia

Provincia: Gorizia

Comune: Montalcone

Area Geografica: Carso Goriziano

- Ingressi - Coordinate

Relativo all'ingresso: Ingresso 1

Tipo di coordinate: Metriche Gauss-Boaga - Fuso Est

Latitudine: 5.074.050,0000

Longitudine: 2.407.842,0000

Latitudine Gauss-Boaga: 5074050

Longitudine Gauss-Boaga: 2407842

Latitudine WGS-84: 45° 48' 38,4748" (45.81068744)

Longitudine WGS-84: 13° 33' 22,9484" (13.55637456)

Carta CTR 1:5.000: Montalcone-Stazione - 088152

Metodo/procedimento usato: GRAFICO -> Riconoscimento su carta

Tipo carta: 1:5.000

Data esecuzione:

Quota altimetrica ingresso: 112

Metodo determinazione quota altimetrica d'ingresso:

Affidabilità della posizione: Corretto

Affidabilità quota d'ingresso: Corretto

- Note tipologiche - Altro

Stato della cavità: Fossile

- Note tipologiche - Idrologia

Cancian Graziano - Gruppo Spel. Montalc. Spangar

Data rilievo: 28-08-1974

Tipo rilievo: Primo rilievo

- Rilievo

Breve descrizione del percorso di accesso: La cavernetta si apre lungo il bordo S di una mulattiera che sale alla Cima di Pietrrossa.

Descrizione dei vani interni della cavità: La cavità è in gran parte artificiale; vi sono alcuni gradini all'ingresso ed alcune grezze opere in muratura che testimoniano l'utilizzo di questa per scopi militari durante la Prima Guerra. La parte naturale è data da uno stretto camminolascia che attraversa, verso il fondo, la cavità in direzione NNE-SSW. La caverna si apre in una formazione di breccia dolomitica e calcarea che segna il passaggio tra i calcari fossiliferi del Turoniano inferiore - Cenomaniano e i calcari nerastri sterili, o quasi, del Cenomaniano-Albiano.

- Descrizione

Andamento della cavità: Suborizzontale

Quota fondo: 111

Dislivello totale: 1

Dislivello negativo: 1

Sviluppo planimetrico: 9

- Caratteristiche della cavità

Non specificato - Jarnarski klub Kraški kriti/Gruppo Speleologico Talpe del Carso

- Autori della posizione

Ingresso principale: Sì

Relativo all'ingresso: Ingresso 1

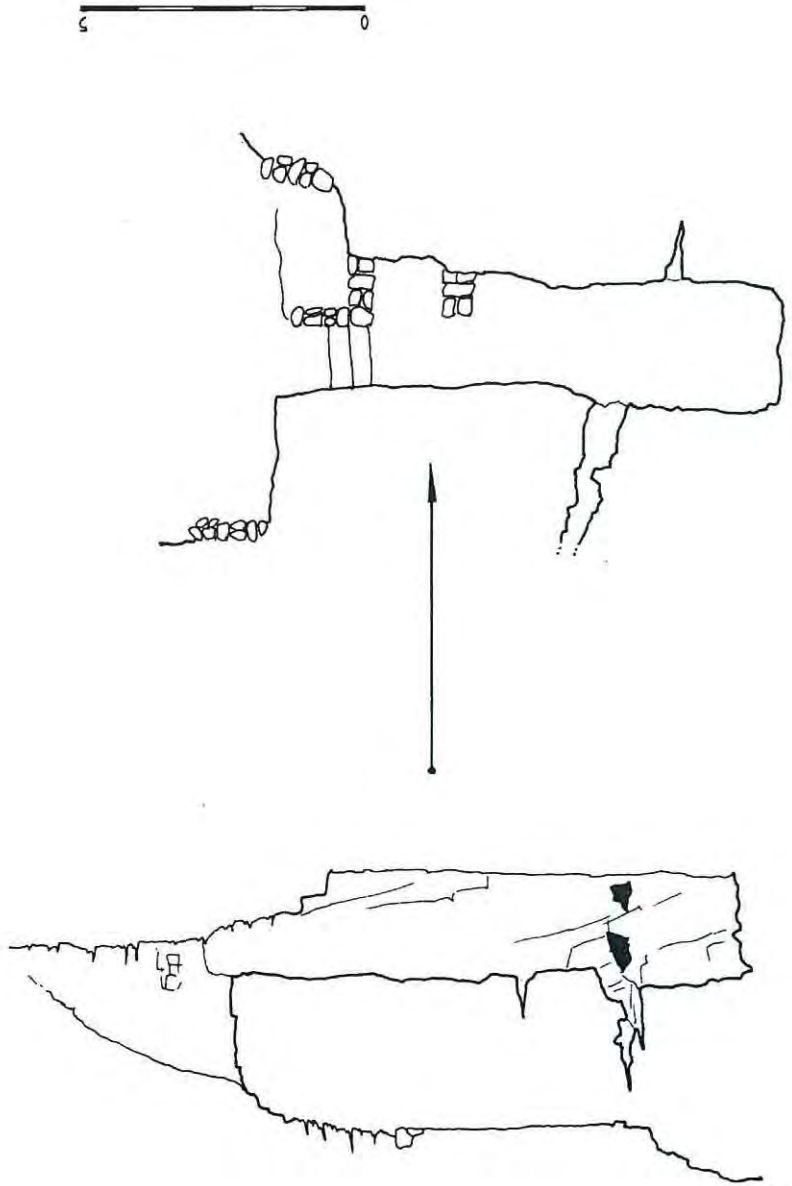
- Ingressi - Descrizione

Tipo rilievo: Completo
Tipo file: Primo rilievo

- Rilievi

Cavità parzialmente artificiale: Cavità parzialmente artificiale: SI
Note parzialm. artificiale: Note parzialm. artificiale: P.ART: parzialmente artificiale
Grotta di guerra: Grotta di guerra: SI
Note grotta di guerra: Note grotta di guerra: GROTGUER: grotta con adattamenti eseguiti durante la
1°/o 2° guerra mondiale





2425/4838 VG





Denominazione: Grotta presso il Monte Ermada - N.Cat.Reg. 2427

- Numeri catastali

N° Catasto regionale: 2427
Zona catasto storico: VG
N° catasto storico: 4840

- Ingressi - Posizione amministrativa

Nome ingresso: Ingresso 1
Nazione: Italia

Regione: Friuli-Venezia Giulia

Zona: Venezia Giulia

Provincia: Trieste

Comune: Duino-Aurisina

Area Geografica: Carso Triestino

- Ingressi - Coordinate

Relativo all'ingresso: Ingresso 1

Tipo di coordinate: Metriche Gauss-Boaga - Fuso Est

Latitudine: 5.072.163,0

Longitudine: 2.413.097,0

Latitudine Gauss-Boaga: 5072163

Longitudine Gauss-Boaga: 2413097

Latitudine WGS-84: 45° 47' 40,3513" (45.79454203)

Longitudine WGS-84: 13° 37' 27,8632" (13.62440645)

Carta CTR 1:5.000: Malchina - 109041

Metodo/procedimento usato: GRAFICO -> Riconoscimento su carta

Tipo carta: 1:5.000

Data esecuzione:

Quota altimetrica ingresso: 277

Metodo determinazione quota altimetrica d'ingresso:

Affidabilità quota d'ingresso: Corretto

- Ingressi - Descrizione

Relativo all'ingresso: Ingresso 1
Ingresso principale: Sì

- Caratteristiche della cavità'

Sviluppo planimetrico: 31.5
Dislivello negativo: 19.2
Dislivello totale: 19.2
Quota fondo: 257.8
Andamento della cavità: Orizzontale e verticale

- Rami/Pozzi

- Rami
- Principale
- Pozzi
- Pozzo - - 15.00 - -

- Descrizione

Breve descrizione del percorso di accesso: La grotta si apre lungo il bordo interno di una dolina, ad W del M.Ermada, in una zona ricca di cavità naturali e artificiali usate a scopi militari durante la Prima Guerra.
Descrizione dei vani interni della cavità: La cavità presenta dei tratti naturali ed altri caratterizzati da lavori di adattamento, risalenti al periodo della Prima Guerra. Vicino all'ingresso si apre un pozzo di circa 15 m, concretato, alla base del quale parte un basso cunicolo che porta ad una stretta fessura verticale. Questa non è stata scesa, viste le sue esigue dimensioni, ma sembra continui per ancora qualche metro.

- Rilievo

Tipo rilievo: Primo rilievo
Data rilievo: 24-08-1974
Cancian Graziano - Gruppo Spel. Montalc. Spangar

- Note tipologiche - Idrologia

Stato della cavità: Fossile

Note grotta di guerra: GROTGUER: grotta con adattamenti eseguiti durante la 1°/o 2° guerra mondiale
Grotta di guerra: SI

Note parzialm. artificiale: P.ART: parzialmente artificiale

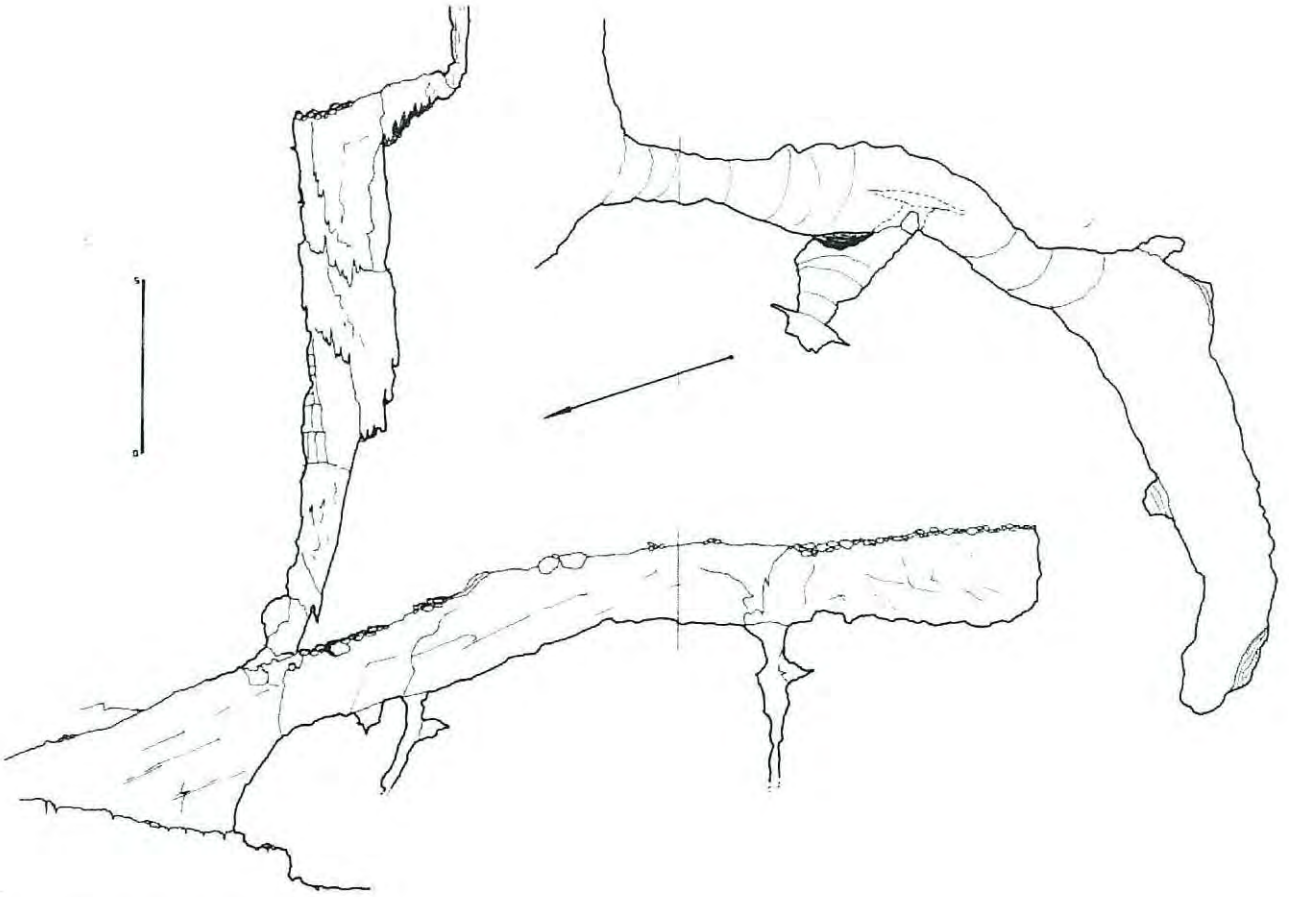
Cavità parzialmente artificiale: SI

- Note tipologiche - Altro

Prosecuzioni: Prosecuzioni Inaccessibili

- Note tipologiche - Prosecuzioni





2427/4840 VG

Tipo file: Primo rilievo

Tipo rilievo: Completo

- Rilievi



Denominazione: Pozzo a S di S. Pelagio - N.Cat.Reg. 2634

- Numeri catastali

N° Catasto regionale: 2634
Zona catasto storico: VG
N° catasto storico: 4853

- Ingressi - Posizione amministrativa

Nome ingresso: Ingresso 1
Nazione: Italia
Regione: Friuli-Venezia Giulia
Zona: Venezia Giulia
Provincia: Trieste
Comune: Duino-Aurisina
Area Geografica: Carso Triestino

- Ingressi - Coordinate

Relativo all'ingresso: Ingresso 1
Tipo di coordinate: Metriche Gauss-Boaga - Fuso Est
Latitudine: 5.068.289,0
Longitudine: 2.417.654,0
Latitudine Gauss-Boaga: 5068289
Longitudine Gauss-Boaga: 2417654
Latitudine WGS-84: 45° 45' 37,3437" (45.76037326)
Longitudine WGS-84: 13° 41' 1,8386" (13.68384405)
Carta CTR 1:5.000: San Pelagio - 110013
Metodo/procedimento usato: GRAFICO -> Riconoscimento su carta
Tipo carta: 1:5.000
Data esecuzione:
Quota altimetrica ingresso: 195
Metodo determinazione quota altimetrica d'ingresso:
Affidabilità quota d'ingresso: Corretto

- Note tipologiche - Idrologia

Besenghi Franco - Associazione XXX Ottobre

Data rilievo: 30-06-1972

Tipo rilievo: Primo rilievo

- Rilievo

Breve descrizione del percorso di accesso: La grotta si apre in mezzo ad un campo solcato posto a circa 100m, in direzione S, dalla Grotta Natale (5512743VG).

Descrizione dei vani interni della cavità: La cavità è costituita da un unico pozzo, con marcati segni di dissoluzione, diviso in due da alcuni diaframmi di roccia ed intervallato da un paio di ripiani. Prosegue con una stretta fessura, impraticabile, parzialmente obliterata da detriti.

- Descrizione

- Pozzo - 4.50 - -

- Pozzo - 4.00 - -

- Pozzi

Principale

- Rami

- Rami/Pozzi

Andamento della cavità: Verticale

Quota fondo: 177

Dislivello totale: 18

Dislivello negativo: 18

Sviluppo planimetrico: 4

- Caratteristiche della cavità

Profondità pozzo accesso: 7.5

Tipo ingresso: Pozzo

Ingresso principale: Sì

Relativo all'ingresso: Ingresso 1

- Ingressi - Descrizione

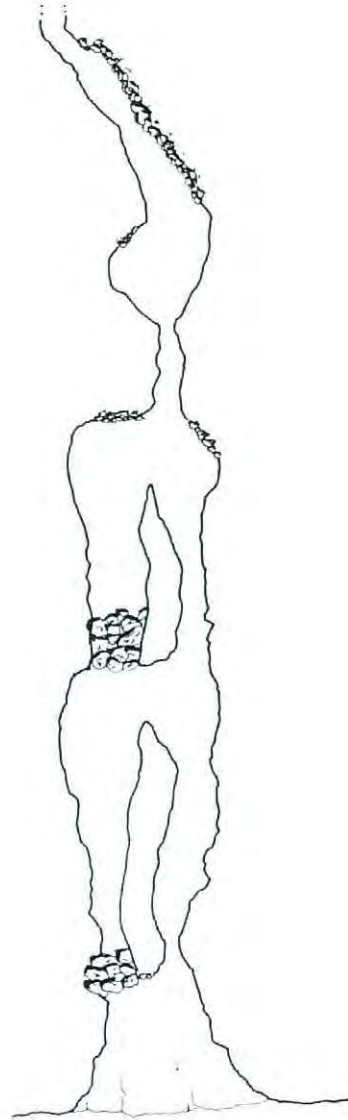
- Note tipologiche - Prosecuzioni

Prosecuzioni: Prosecuzioni Inaccessibili

Stato della cavità: Fossile



P.L. BESENCHI



2634 | 4853 VG

- Rilievi

Tipo file: Primo rilievo

Tipo rilievo: Sezione



Denominazione: Grotta Nuova ad E di S. Croce - N.Cat.Reg. 2665

- Numeri catastali

N° Catasto regionale: 2665
Zona catasto storico: VG
N° catasto storico: 4884

- Ingressi - Posizione amministrativa

Nome ingresso: Ingresso 1
Nazione: Italia
Regione: Friuli-Venezia Giulia
Zona: Venezia Giulia
Provincia: Trieste
Comune: Sgonico
Area Geografica: Carso Triestino

- Ingressi - Coordinate

Relativo all'ingresso: Ingresso 1
Tipo di coordinate: Metriche Gauss-Boaga - Fuso Est
Latitudine: 5.065.319,0
Longitudine: 2.419.579,0
Latitudine Gauss-Boaga: 5065319
Longitudine Gauss-Boaga: 2419579
Latitudine WGS-84: 45° 44' 2,1496" (45.73393045)
Longitudine WGS-84: 13° 42' 33,1439" (13.70920665)
Carta CTR 1:5.000: Sgonico - 110051
Metodo/procedimento usato: GRAFICO -> Riconoscimento su carta
Tipo carta: 1:5.000
Data esecuzione:
Quota altimetrica ingresso: 205
Metodo determinazione quota altimetrica d'ingresso:
Affidabilità della posizione: Corretto
Affidabilità quota d'ingresso: Corretto

Breve descrizione del percorso di accesso: Scendendo la strada statale 202, superata la casa Cantoniera posta tra il ponte di Gabrovizza e l'incrocio Santa Croce-Bristie, si prende una strada campestre, a destra, che risale la trincea stradale (sulle carte topografiche è segnata la quota 206). Percorsi circa 200m si raggiunge una recinzione e, oltrepassata questa, si piega a sinistra per giungere, dopo una cinquantina di metri, sul bordo di una piccola ma profonda dolina. L'ingresso della cavità si trova sul lato E della dolina, sotto una parete rocciosa.

Descrizione dei vani interni della cavità: Superati i primi dislivelli e i passaggi malagevoli, si raggiunge una prima caverna, alquanto angusta, con la volta irregolare e abbastanza concrezionata, caratterizzata da stalattiti sia umide che asciutte e tutte ricoperte da formazioni coralline. Il fondo è costituito da un enorme cumulo argilloso (che potrebbe nascondere una possibile prosecuzione) e da grossi detriti che dividono la caverna in due vani. Le caratteristiche morfologiche di tale ambiente fanno supporre che, un tempo, questo doveva essere di dimensioni maggiori. Un pertugio fra due grosse formazioni calciche, porta ad un pozzo, di modeste dimensioni, tuttora impraticabile, mentre proseguendo attraverso uno stretto passaggio, si giunge in una caverna ampia 12 X 6m, alta altrettanto, ornata sulla volta da numerosissime stalattiti di cui alcune superano anche i 3m di lunghezza. Il fondo è costituito da argilla umida, pianeggiante, che occupa metà caverna e

- Descrizione

- Pozzo - 2.00 - -
- Pozzo - 3.00 - -
- Pozzo - 4.00 - -
- Pozzi

Principale

- Rami

- Rami/Pozzi

Andamento della cavità: Suborizzontale

Quota fondo: 193

Dislivello totale: 12

Dislivello negativo: 12

Sviluppo planimetrico: 74

- Caratteristiche della cavità

Ingresso principale: Sì

Relativo all'ingresso: Ingresso 1

- Ingressi - Descrizione



Stato della cavità: Fossile

- Note tipologiche - Idrologia

Bone Natale - Commissione Grotte Eugenio Boegan

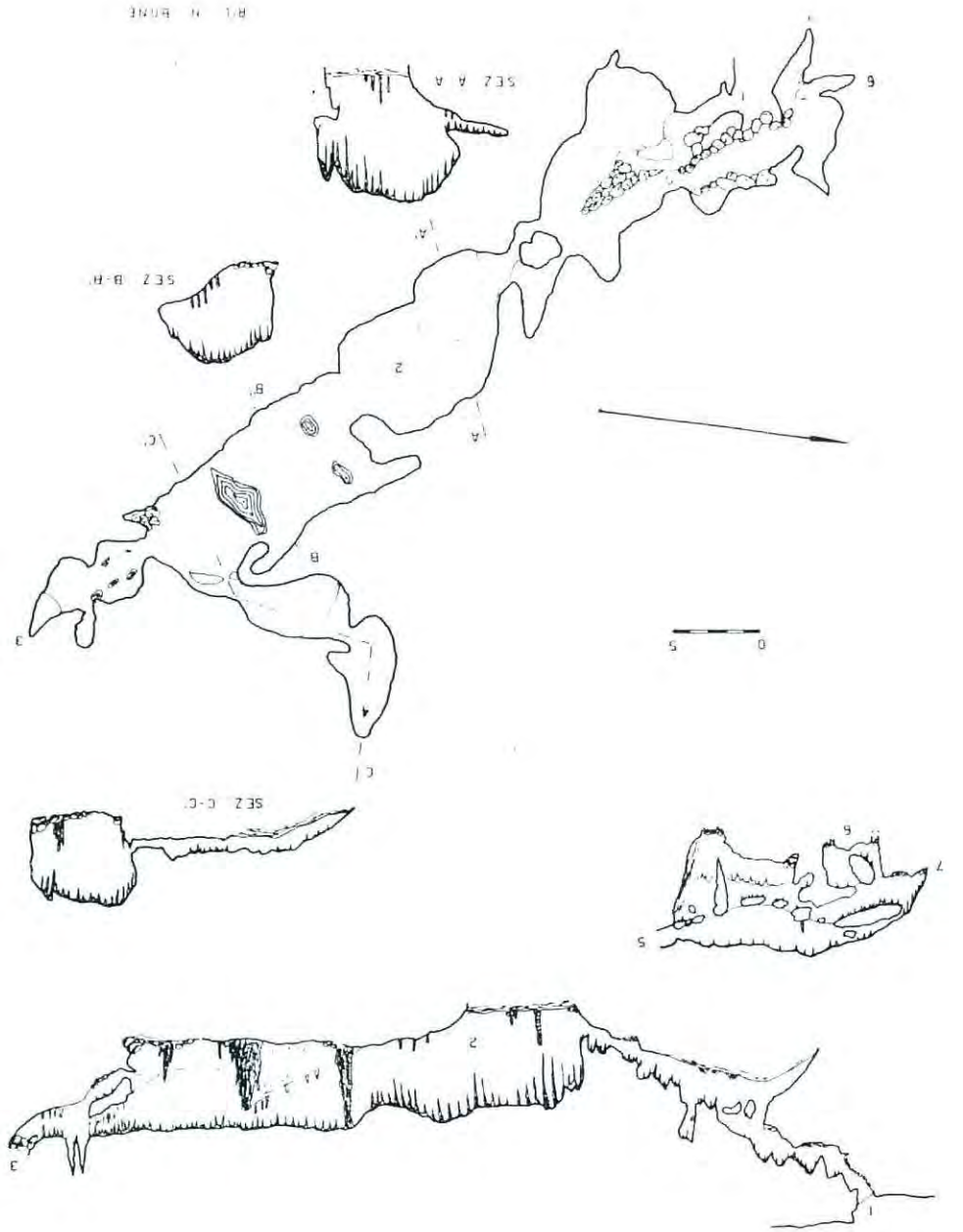
Data rilievo: 03-05-1975

Tipo rilievo: Primo rilievo

- Rilievo

rappresenta il punto di smaltimento delle acque d'infiltrazione. Risalendo un crostone calcifico, si raggiunge un'altra caverna, meno grande della precedente, ma notevolmente più concrezionata: vi sono delle belle colonne, numerose stalagmiti e stalattiti con accrescimenti eccentrici, in un caso, lunghi più di 10cm. Sul fondo di quest'ultima caverna si erge una grossa formazione stalagmitica che divide questo vano da un altro che si scorge da una fessura impraticabile. Per raggiungerlo è necessario risalire una colata di calcite quasi fino alla volta e lì, tra una fitta cortina di stalattiti e stalagmiti, si trova il passaggio per discendere in tale vano. La volta di questo segue l'andamento stratigrafico ed è alquanto inclinata e punteggiata da innumerevoli canneli; il fondo è asciutto ed è coperto da crostoni calcifici, sui quali s'innalzano alcune stalagmiti. La parete volta ad E è interessata da una profonda frattura, dovuta al distaccarsi degli strati rocciosi, che immette in un cunicolo abbastanza angusto, caratterizzato da pareti incrostate di calcite, ora friabili, ora composte da frane cementate. Il cunicolo termina dopo circa 12m, in una cavernetta alquanto malagevole ed intasata da un notevole cumulo d'argilla. Risalendo la parte opposta della precedente caverna, si arriva ad un ulteriore proseguimento ascendente, pure molto concrezionato, che conduce ad una cavernetta terminale ed altre nicchie, tutte occluse da antiche frane cementate e da colate calcifiche che precipitano ulteriori avanzamenti. Un'ultima prosecuzione si trova nella caverna iniziale; questa è resa alquanto caotica ed insicura a causa del materiale clastico in certi punti scarsamente cementato. Sono presenti formazioni calcifiche e lo stillicidio risulta più abbondante che in altre zone della cavità, tanto da riempire, alla base di alcune colonnette, un piccolo bacino d'acqua. Un cunicolo, la cui volta è formata da grossi macigni incastriati, porta a due pozzetti collegati tra loro da una stretta fessura; alla base del pozzetto più piccolo esce una discreta corrente d'aria, dovuta probabilmente ad una comunicazione di questo ramo con l'esterno.





2665 / 4884 VG

Tipo file: Primo rilievo

Tipo rilievo: Completo

- Rilievi!



Denominazione: Grotta a S dell'Abisso dei due Cercatori - N.Cat.Reg. 2701

- Numeri catastali

N° Catasto regionale: 2701
 Zona catasto storico: VG
 N° catasto storico: 4899
 Numero pratica: R05/0167

- Ingressi - Posizione amministrativa

Nome ingresso: Ingresso 1
 Nazione: Italia

Regione: Friuli-Venezia Giulia

Zona: Venezia Giulia

Provincia: Trieste

Comune: Sgonico

Area Geografica: Carso Triestino

- Ingressi - Coordinate

Relativo all'ingresso: Ingresso 1

Tipo di coordinate: Metriche Gauss-Boaga - Fuso Est

Latitudine: 5.065.077,5

Longitudine: 2.419.661,3

Latitudine Gauss-Boaga: 5065077.5

Longitudine Gauss-Boaga: 2419661.3

Latitudine WGS-84: 45° 43' 54,3694" (45.73176929)

Longitudine WGS-84: 13° 42' 37,1309" (13.71031415)

Carta CTR 1:5.000: Sgonico - 110051

Metodo/procedimento usato: STRUMENTALE -> GPS

Data esecuzione:

Quota altimetrica ingresso: 203

Affidabilità della posizione: 5° gruppo ri posizionamento regionale GPS (2006)

- Ingressi - Descrizione

Breve descrizione del percorso di accesso: L'ingresso di questa cavità si apre sul lato W di una dolina, larga una ventina di metri, profonda circa 10m e situata ad un centinaio di metri a Sud dell'Abisso dei due Cercatori (1038\3895VG).

Descrizione dei vani interni della cavità: Il pozzo d'accesso ha una forma triangolare, con le pareti regolarmente divergenti, abbondantemente concrezionate con stalattiti e colate. Il fondo, quasi piano, è costituito prima da un bancone calcifico e quindi da detriti poggiati sopra un manto d'argille abbastanza umide. Il vertice della diaclasi, volto a N, si chiude con un angolo acuto, quello volto a S è interessato da una frana completamente concrezionata; superata questa, attraverso un passaggio di modeste dimensioni, si giunge in un vano non molto ampio, sormontato da un camino e interessato per due terzi da una grossa frana cementata con depositi di calcite. In mezzo a questa,

- Descrizione

- Pozzo - 2.20 - -
- Pozzo - 2.00 - -
- Pozzo - 5.00 - -
- Pozzi
- Principale
- Rami
- Rami/Pozzi

- Caratteristiche della cavità

Sviluppo planimetrico: 8
 Dislivello negativo: 11.5
 Dislivello totale: 11.5
 Quota fondo: 191.5
 Andamento della cavità: Verticale

- Autori della posizione

Mikolic Umberto - Commissione Grotte Eugenio Boegan
 Grillo Barbara - Riposizionamento Regionale

Relativo all'ingresso: Ingresso 1
 Ingresso principale: Sì
 Tipo ingresso: Pozzetto
 Profondità pozzo accesso: 1.5

uno stretto passaggio permette di accedere ad un pozzetto profondo un paio di metri che porta alla massima profondità della grotta. NOTA SULLA POSIZIONE: la trasposizione della latitudine sulla CTR 1:5000 non concorda con la posizione IGM 1:25000 perchè quest'ultima è probabilmente sbagliata, non cadendo in prossimità dell'Abisso dei Due Cercatori (1038/3895VG). La verificata effettuata da Mikolic con il GPS il 19 maggio 2004 dimostra che la posizione era effettivamente sbagliata di oltre 1,5 km in latitudine Sud e riporta la cavità in prossimità dell'Abisso dei Due Cercatori (1038/3895VG).

- Rilievo

Tipo rilievo: Primo rilievo

Data rilievo: 13-12-1975

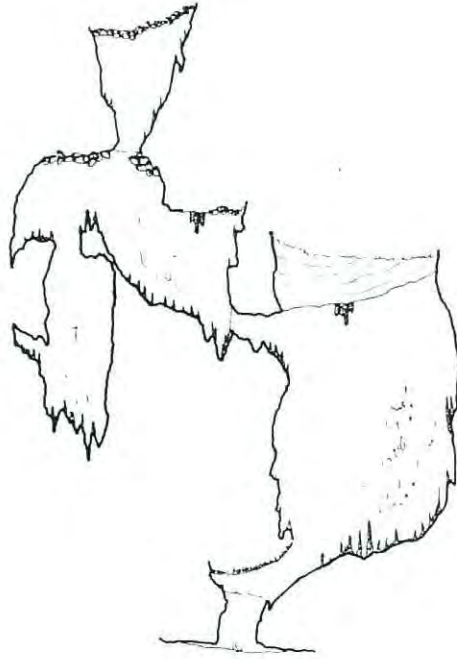
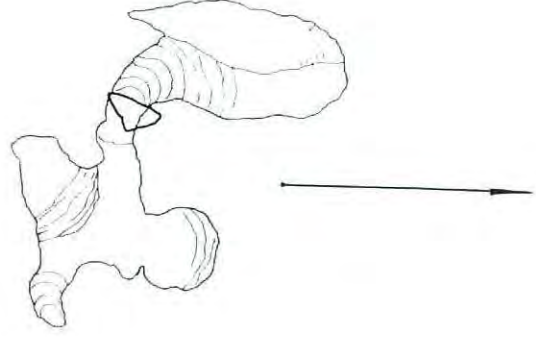
Bone Natale - Commissione Grotte Eugenio Boegan

- Note tipologiche - Idrologia

Stato della cavità: Fossile



RIL N BONC



2701/4899 VG

Tipo file: Primo rilievo

Tipo rilievo: Completo

- Rilievi!



Denominazione: Pozzo 1° a NW dell'Abisso dei due Cercatori - N.Cat.Reg. 2703

- Numeri catastali

N° Catasto regionale: 2703
 Zona catasto storico: VG
 N° catasto storico: 4901

- Ingressi - Posizione amministrativa

Nome ingresso: Ingresso 1
 Nazione: Italia
 Regione: Friuli-Venezia Giulia
 Zona: Venezia Giulia
 Provincia: Trieste
 Comune: Sgonico
 Area Geografica: Carso Triestino

- Ingressi - Coordinate

Relativo all'ingresso: Ingresso 1
 Tipo di coordinate: Metriche Gauss-Boaga - Fuso Est
 Latitudine: 5.065.075,0
 Longitudine: 2.419.742,0
 Latitudine Gauss-Boaga: 5065075
 Longitudine Gauss-Boaga: 2419742
 Latitudine WGS-84: 45° 43' 54,3305" (45.73175848)
 Longitudine WGS-84: 13° 42' 40,8657" (13.71135159)
 Carta CTR 1:5.000: Sgonico - 110051
 Metodo/procedimento usato: GRAFICO -> Riconoscimento su carta
 Tipo carta: 1:5.000
 Data esecuzione:
 Quota altimetrica ingresso: 204
 Metodo determinazione quota altimetrica d'ingresso:

- Ingressi - Descrizione

Relativo all'ingresso: Ingresso 1
 Ingresso principale: Sì
 Tipo ingresso: Pozzetto
 Profondità pozzo accesso: 1.5

- Caratteristiche della cavità

Sviluppo planimetrico: 8
 Dislivello negativo: 12.5
 Dislivello totale: 12.5
 Quota fondo: 191.5
 Andamento della cavità: Verticale

- Rami/Pozzi

- Rami
- Principale
- Pozzi
- Pozzo - - 9.30 - -

- Descrizione

Breve descrizione del percorso di accesso: La cavità si apre ad una trentina di metri, in direzione NW, dall'Abisso dei Due Cercatori (1038\3895VG), in una zona pianeggiante, abbastanza espungiosa e tormentata da numerose dolinette.

Descrizione dei vani interni della cavità: Sceso il pozzetto d'accesso, profondo meno di 2m, si percorre un corto cunicolo discendente, caratterizzato sulla volta da numerose stalattiti, che porta al pozzo interno, profondo una decina di metri, con pareti intensamente concrezionate, senile, e con numerose nicchie ed anfratti. Il fondo, circolare, è formato da un potente strato d'argille umide quasi pianeggianti, sopra le quali posano i detriti precipitati all'interno durante i lavori di disostruzione. Dal fondo, in direzione Est, si diparte un proseguimento che però si esaurisce dopo qualche metro e va a formare una cavernetta dalla sezione triangolare, con le pareti concrezionate e levigate, e il fondo coperto d'argilla. Nella parte superiore del pozzo una finestra, impraticabile, porta ad una piccola caverna, sormontata da un cammino che probabilmente giunge quasi in superficie. NOTA SULLA POSIZIONE DEL 18/08/2006: la grotta non si trova su queste coordinate. Bosco Natale Bone afferma che la posizione è sbagliata di 180°

- Rilievo

Tipo rilievo: Primo rilievo

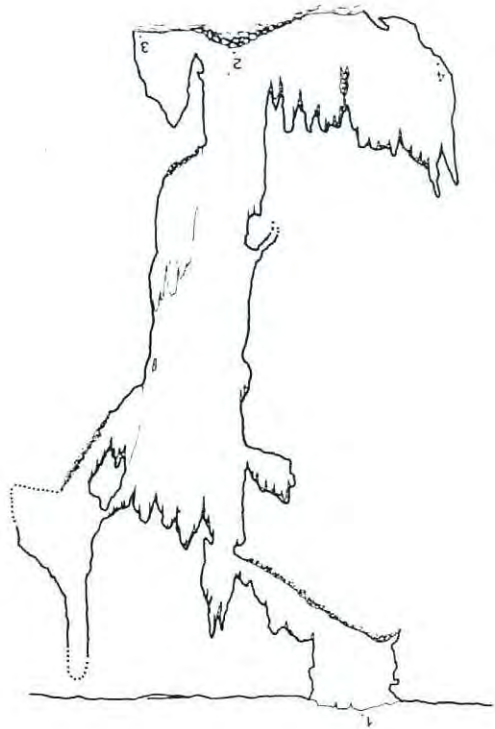
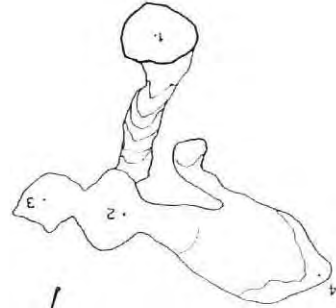
- Note tipologiche - Prosecuzioni
Prosecuzioni: Prosecuzioni Inaccessibili

- Note tipologiche - Idrologia
Stato della cavità: Fossile

Data rilievo: 28-02-1976
Bone Natale - Commissione Grotte Eugenio Boegan



RIL. N. BONE



2703/4901 VG

Tipo file: Primo rilievo

Tipo rilievo: Completo

- Rilievi



Denominazione: Pozzo 2° a NW dell'Abisso dei due Cercatori - N.Cat.Reg. 2704

- Numeri catastali

N° Catasto regionale: 2704
 Zona catasto storico: VG
 N° catasto storico: 4902

- Ingressi - Posizione amministrativa

Nome ingresso: Ingresso 1
 Nazione: Italia

Regione: Friuli-Venezia Giulia

Zona: Venezia Giulia

Provincia: Trieste

Comune: Sgonico

Area Geografica: Carso Triestino

- Ingressi - Coordinate

Relativo all'ingresso: Ingresso 1

Tipo di coordinate: Metriche Gauss-Boaga - Fuso Est

Latitudine: 5.065.107,0

Longitudine: 2.419.721,0

Latitudine Gauss-Boaga: 5065107

Longitudine Gauss-Boaga: 2419721

Latitudine WGS-84: 45° 43' 55,3562" (45.73204339)

Longitudine WGS-84: 13° 42' 39,8705" (13.71107514)

Carta CTR 1:5.000: Sgonico - 110051

Metodo/procedimento usato: GRAFICO -> Riconoscimento su carta

Tipo carta: 1:5.000

Data esecuzione:

Quota altimetrica ingresso: 206

Metodo determinazione quota altimetrica d'ingresso:

- Ingressi - Descrizione

Relativo all'ingresso: Ingresso 1
 Ingresso principale: Sì
 Tipo ingresso: Pozzo
 Profondità pozzo accesso: 36

- Caratteristiche della cavità

Sviluppo planimetrico: 4
 Dislivello negativo: 36
 Dislivello totale: 36
 Quota fondo: 170
 Andamento della cavità: Verticale

- Rami/Pozzi

- Rami
 Principale
 - Pozzi
 - Pozzo - 5.00 - -

- Descrizione

Breve descrizione del percorso di accesso: Questo pozzo si apre in una pietraia ad una cinquantina di metri a NW dell'Abisso dei due Cercatori (1038\3895VG), sul margine E di una dolina di medie dimensioni.

Descrizione dei vani interni della cavità: Le pareti del pozzo d'accesso sono perfettamente verticali; quella Ovest, presenta a 9m di profondità una piccola nicchia, quella Est è ricca d'anfratti e di nicchie comunicanti fra loro ed è caratterizzata da un'accentuata calcificazione. Il fondo è costituito da un miscuglio di fanghiglia e pietrisco che poggia sopra una colata di calcite che ha ostruito il naturale proseguimento del pozzo; questa, infatti, presenta una fessura di pochi centimetri oltre la quale, sembra ci sia un pozzetto profondo circa 5m.NOTA SULLA POSIZIONE DEL 18/08/2006: la grotta non si trova su queste coordinate. Bosco Natale Bone afferma che la posizione è sbagliata di 180°

- Rilievo

Tipo rilievo: Primo rilievo
 Data rilievo: 21-02-1976

Bone Natale - Commissione Grotte Eugenio Boegan

- Note tipologiche - Idrologia

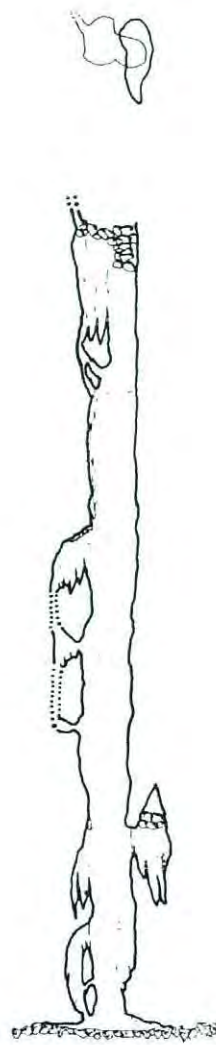
Stato della cavità: Fossile

- Note tipologiche - Prosecuzioni

Prosecuzioni: Prosecuzioni inaccessibili



RIL N. 809E



2704/4902 VG

Tipo file: Primo rilievo

Tipo rilievo: Completo

- Rilievi



Denominazione: Grotta 2° a N di Sablici - N.Cat.Reg. 2716

- Numeri catastali

N° Catasto regionale: 2716
 Zona catasto storico: VG
 N° catasto storico: 4914
 Numero pratica: R04/0141

- Ingressi - Posizione amministrativa

Nome ingresso: Ingresso 1

Nazione: Italia

Regione: Friuli-Venezia Giulia

Zona: Venezia Giulia

Provincia: Gorizia

Comune: Doberdò del Lago

Area Geografica: Carso Goriziano

- Ingressi - Coordinate

Relativo all'ingresso: Ingresso 1

Tipo di coordinate: Metriche Gauss-Boaga - Fuso Est

Latitudine: 5.074.124.7630

Longitudine: 2.409.119.0050

Latitudine Gauss-Boaga: 5074124.763

Longitudine Gauss-Boaga: 2409119.005

Latitudine WGS-84: 45° 48' 41,639" (45.81156639)

Longitudine WGS-84: 13° 34' 22,0364" (13.5727879)

Carta CTR 1:5.000: Montalcone-Stazione - 088152

Metodo/procedimento usato: STRUMENTALE -> GPS

Data esecuzione:

Quota altimetrica ingresso: 60

- Ingressi - Descrizione

Relativo all'ingresso: Ingresso 1

Ingresso principale: Sì

- Autori della posizione

Bernardis Remigio - Club Alpinistico Triestino

- Caratteristiche della cavita'

Sviluppo planimetrico: 6.9

Dislivello negativo: 1.7

Dislivello totale: 1.7

Quota fondo: 58.3

Andamento della cavita': Suborizzontale

- Descrizione

Breve descrizione del percorso di accesso: La grotta si apre sul lato Sud di una bassa depressione doliniforme, coperta da un velo di terra rossa.

Descrizione dei vani interni della cavita': L'imbocco è largo circa 4m ma risulta abbastanza basso visto i numerosi detriti calcarei che ingombrano la parte iniziale. Il soffitto è formato da un liscio piano di strato.

- Rilievo

Tipo rilievo: Primo rilievo

Data rilievo: 17-01-1976

Cancian Graziano - Gruppo Spel. Monfalc. Spangar

- Note tipologiche - Idrologia

Stato della cavita': Fossile

- Note tipologiche - Altro

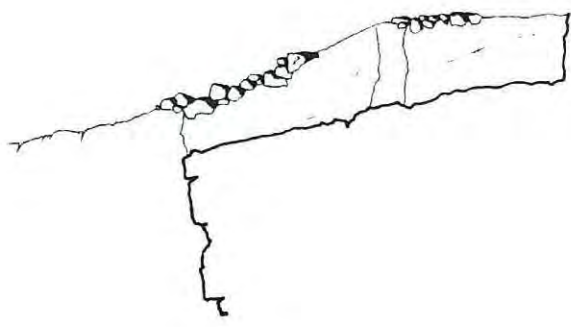
Grotta di guerra: Grotta di guerra: Sì

Note grotta di guerra: Note grotta di guerra: GROTGUER: grotta con adattamenti eseguiti durante la 1°/o 2° guerra mondiale

- Rilievi

Tipo rilievo: Completo

RIL. G. CANTIAN



2716/4914 VG

Tipo file: Primo rilievo

Denominazione: Grotta 3° a N di Sablici - N.Cat.Reg. 2717

- Numeri catastali

N° Catasto regionale: 2717
 Zona catasto storico: VG
 N° catasto storico: 4915
 Numero pratica: R04/0140

- Ingressi - Posizione amministrativa

Nome ingresso: Ingresso 1

Nazione: Italia

Regione: Friuli-Venezia Giulia

Zona: Venezia Giulia

Provincia: Gorizia

Comune: Doberdò del Lago

Area Geografica: Carso Goriziano

- Ingressi - Coordinate

Relativo all'ingresso: Ingresso 1

Tipo di coordinate: Metriche Gauss-Boaga - Fuso Est

Latitudine: 5.074.023,0000

Longitudine: 2.409.099,9920

Latitudine Gauss-Boaga: 5074023

Longitudine Gauss-Boaga: 2409099.992

Latitudine WGS-84: 45° 48' 38,3318" (45.81064771)

Longitudine WGS-84: 13° 34' 21,2399" (13.57256664)

Carta CTR 1:5.000: Montalcone-Stazione - 088152

Metodo/procedimento usato: STRUMENTALE -> GPS

Data esecuzione:

Quota altimetrica ingresso: 71

- Ingressi - Descrizione

Relativo all'ingresso: Ingresso 1



Ingresso principale: Sì

- Autori della posizione

Bernardis Remigio - Club Alpinistico Triestino

- Caratteristiche della cavità

Sviluppo planimetrico: 16

Dislivello negativo: 1.8

Dislivello totale: 1.8

Quota fondo: 69.2

Andamento della cavità: Suborizzontale

- Descrizione

Breve descrizione del percorso di accesso: Si tratta di una piccola caverna, in buona parte artificiale, che si apre presso la quota 64, a Nord della zona acquitrinosa di Sablici.

Descrizione dei vani interni della cavità: La caverna è stata adibita a scopi militari durante la Prima Guerra Mondiale, infatti, si apre in una zona ricca di resti di trincee e camminamenti militari.

- Rilievo

Tipo rilievo: Primo rilievo

Data rilievo: 17-01-1976

Cancian Graziano - Gruppo Spel. Montalc. Spangar

- Note tipologiche - Idrologia

Stato della cavità: Fossile

- Note tipologiche - Altro

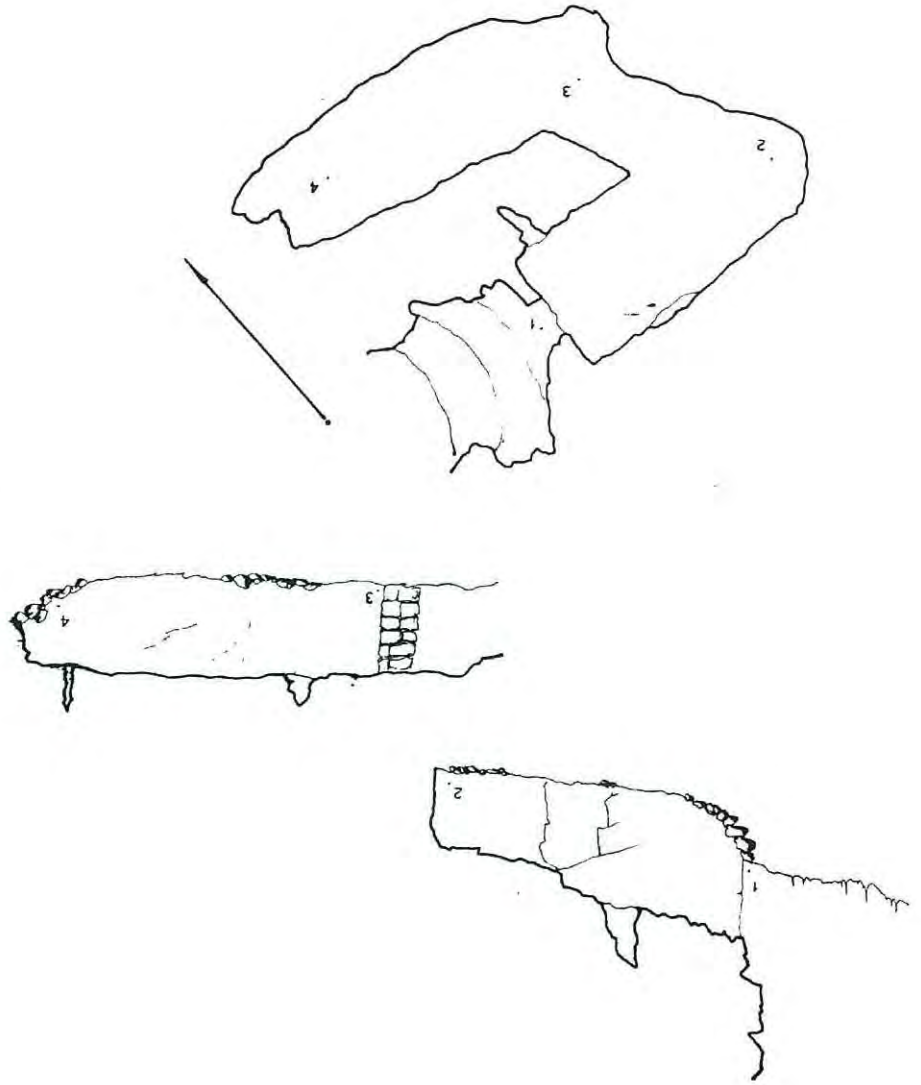
Cavità parzialmente artificiale: Cavità parzialmente artificiale: Sì

Note parziali. artificiale: Note parziali. artificiale: P.ART: parzialmente artificiale

Grotta di guerra: Grotta di guerra: Sì

Note grotta di guerra: Note grotta di guerra: GROTGUER: grotta con adattamenti eseguiti durante la 1°/o 2° guerra mondiale

RIL. C. GANCIAN



2717/4915 VG

Tipo rilievo: Completo
Tipo file: Primo rilievo

- Rilievi



Denominazione: Pozzo delle Ossa - N.Cat.Reg. 2719

- Numeri catastali

N° Catasto regionale: 2719
Zona catasto storico: VG
N° catasto storico: 4917

- Ingressi - Posizione amministrativa

Nome ingresso: Ingresso 1
Nazione: Italia
Regione: Friuli-Venezia Giulia
Zona: Venezia Giulia
Provincia: Trieste
Comune: Sgonico
Area Geografica: Carso Triestino

- Ingressi - Coordinate

Relativo all'ingresso: Ingresso 1
Tipo di coordinate: Metriche Gauss-Boaga - Fuso Est
Latitudine: 5.064.763,0
Longitudine: 2.419.996,0
Latitudine Gauss-Boaga: 5064763
Longitudine Gauss-Boaga: 2419996
Latitudine WGS-84: 45° 43' 44,3558" (45.72898773)
Longitudine WGS-84: 13° 42' 52,8465" (13.71467959)
Carta CTR 1:5.000: Sgonico - 110051
Metodo/procedimento usato: GRAFICO -> Riconoscimento su carta
Tipo carta: 1:5.000
Data esecuzione:
Quota altimetrica ingresso: 205
Metodo determinazione quota altimetrica d'ingresso:

- Ingressi - Descrizione

Relativo all'ingresso: Ingresso 1
Ingresso principale: Sì
Tipo ingresso: Pozzo
Profondità pozzo accesso: 10.6

- Caratteristiche della cavità

Sviluppo planimetrico: 4.6
Dislivello negativo: 10.6
Dislivello totale: 10.6
Quota fondo: 194.4
Andamento della cavità: Verticale

- Descrizione

Breve descrizione del percorso di accesso: Questo pozzo si apre sul margine S di una dolina (20m di diametro, 8m di profondità) ricca di vegetazione che si trova ad un centinaio di metri a N della camionabile, nel punto in cui questa si viene a trovare nelle immediate vicinanze della linea ferroviaria.
Descrizione dei vani interni della cavità: Il tratto iniziale, profondo 1,5m, di questa cavità era conosciuto già dal 1958, mentre la profondità attuale è stata raggiunta con lavori di disostruzione. A 7m di profondità sono venute alla luce parecchie ossa, molto grosse, d'erbivori ed un incisivo di carnioro. A 2m dal fondo si è aperto un minuscolo cunicolo, assolutamente impraticabile, che immette in un pozzetto verticale; anche sul vertice opposto del fondo si apre un piccolo proseguimento, impraticabile, che termina in una piccola nicchia ostruita da detriti. In questo punto è presente una debole corrente d'aria.

- Rilievo

Tipo rilievo: Primo rilievo
Data rilievo: 05-06-1976
Bone Natale - Commissione Grotte Eugenio Boegan

- Note tipologiche - Idrologia

Stato della cavità: Fossile

- Note tipologiche - Prosecuzioni

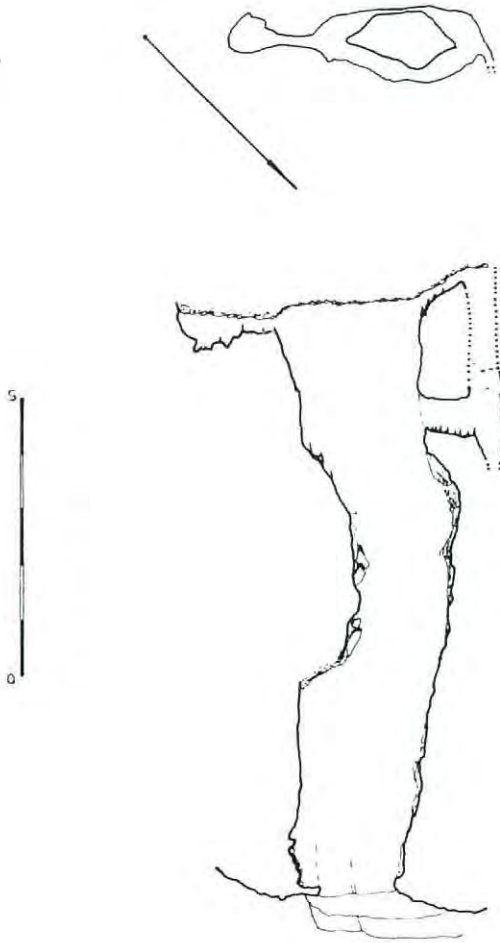
Prosecuzioni: Prosecuzioni inaccessibili

Grotta di probabile interesse archeol. o paleontologico:

- Note tipologiche - Altro



RIL. N. 8092



2719/4917 VG

Tipo file: Primo rilievo

Tipo rilievo: Completo

- Rilievi



Denominazione: Pozzo presso l'Abisso dei due Cercatori - N.Cat.Reg. 2864

- Numeri catastali

N° Catasto regionale: 2864
 Zona catasto storico: VG
 N° catasto storico: 4939
 Numero pratica: R05/0170

- Ingressi - Posizione amministrativa

Nome ingresso: Ingresso 1
 Nazione: Italia

Regione: Friuli-Venezia Giulia

Zona: Venezia Giulia

Provincia: Trieste

Comune: Sgonico

Area Geografica: Carso Triestino

- Ingressi - Coordinate

Relativo all'ingresso: Ingresso 1

Tipo di coordinate: Metriche Gauss-Boaga - Fuso Est

Latitudine: 5.065.141,2

Longitudine: 2.419.670,9

Latitudine Gauss-Boaga: 5065141.2

Longitudine Gauss-Boaga: 2419670.9

Latitudine WGS-84: 45° 43' 56,4379" (45.73234387)

Longitudine WGS-84: 13° 42' 37,5276" (13.71042432)

Carta CTR 1:5.000: Sgonico - 110051

Metodo/procedimento usato: STRUMENTALE -> GPS

Data esecuzione:

Quota altimetrica ingresso: 208

Affidabilità della posizione: 5° gruppo riposizionamento regionale GPS (2006)

- Ingressi - Descrizione

Relativo all'ingresso: Ingresso 1
 Ingresso principale: Sì
 Tipo ingresso: Pozzetto
 Profondità pozzo accesso: 2

- Autori della posizione

Mikolic Umberto - Commissione Grotte Eugenio Boegan
 Grillo Barbara - Riposizionamento Regionale

- Caratteristiche della cavita'

Sviluppo planimetrico: 13
 Dislivello negativo: 58.5
 Dislivello totale: 58.5
 Quota fondo: 149.5
 Andamento della cavità: Verticale

- Rami/Pozzi

- Rami
 FONDO
 - Pozzi
 - Pozzo - 8.00 - -
 - Pozzo - 47.00 - -
 POZZO PARALLELO

- Pozzi
 - Pozzo - 5.00 - -
 - Pozzo - 6.00 - -
 RAMO LATERALE
 - Pozzi
 - Pozzo - 14.00 - -

- Descrizione

Breve descrizione del percorso di accesso: La cavità si trova nei pressi dell'Abisso dei Due Cercatori (1038\3895VG).

- Note tipologiche - Prosecuzioni

Prosecuzioni: Prosecuzioni inaccessibili

- Note tipologiche - Idrologia

Stato della cavità: Fossile

- Rilievo

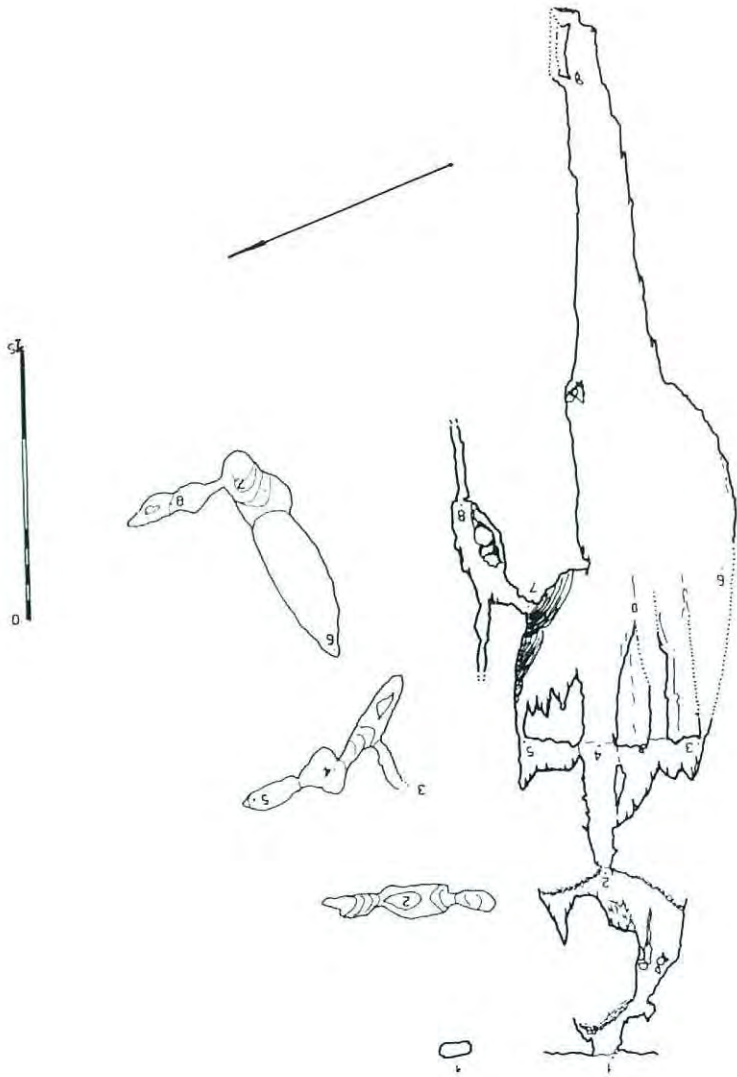
Tipo rilievo: Primo rilievo

Data rilievo: 06-11-1976

Bone Natale - Commissione Grotte Eugenio Boegan

Descrizione dei vani interni della cavità: La cavità è impostata su fratture che hanno direzione NS-EW. Le pareti sono costituite da calcari molto compatti del turoniano e si presentano ora intensamente concrezionate, ora in fase di ringiovanimento, specie nella parte terminale del pozzo principale che è, infatti, caratterizzato da profonde incisioni e lame taglienti, dovute evidentemente al forte ruscellamento delle acque interne lungo le pareti del pozzo stesso. Il tratto iniziale, molto angusto, è rappresentato da alcuni salini interrotti da materiale detritico incuneato e da depositi d'argille. Le pareti e la volta sono ricoperte da un velo di concrezione, con qualche rara forma stalattica. Ad una decina di metri di profondità c'è una cavernetta di forma allungata sul cui fondo roccioso c'è uno strato d'argilla umida e di detriti precipitati durante i lavori di disostruzione. Verso la parte terminale di questo vano s'apre l'ingresso, allargato artificialmente, del P47,50. Dopo alcuni metri di discesa sono presenti alcune fratture che si dipartono dal pozzo stesso e vanno a formare delle cavernette abbastanza concrezionate, sul fondo delle quali si aprono dei pozzi laterali, non discesi, che comunicano, una quindicina di metri più in basso, col pozzo principale. A quota -27, c'è un piccolo ripiano; da qui, attraverso uno stretto passaggio, si giunge in una diramazione laterale dove il pozzetto terminale non è stato esplorato viste le esigue dimensioni. Il fondo in ogni caso s'intravede 6-7m più in basso e alcune pietre lanciate all'interno, hanno proseguito oltre a questo punto osservato ancora una decina di metri. La base del pozzo principale è costituita da roccia viva nella quale si aprono delle fessure ingombre di detriti; da queste sale una debole corrente d'aria.





2864/4939 VG

Tipo file: Primo rilievo

Tipo rilievo: Completo

- Rilievi



Denominazione: Grotta di S. Giuseppe - N.Cat.Reg. 2892

- Numeri catastali

N° Catasto regionale: 2892
 Zona catasto storico: VG
 N° catasto storico: 4967

- Ingressi - Posizione amministrativa

Nome ingresso: Ingresso 1
 Nazione: Italia

Regione: Friuli-Venezia Giulia

Zona: Venezia Giulia

Provincia: Trieste

Comune: Duino-Aurisina

Area Geografica: Carso Triestino

- Ingressi - Coordinate

Relativo all'ingresso: Ingresso 1

Tipo di coordinate: Metriche Gauss-Boaga - Fuso Est

Latitudine: 5.072.078,0

Longitudine: 2.414.099,0

Latitudine Gauss-Boaga: 5072078

Longitudine Gauss-Boaga: 2414099

Latitudine WGS-84: 45° 47' 38,1535" (45.79393153)

Longitudine WGS-84: 13° 38' 14,33" (13.63731389)

Carta CTR 1:5.000: Malchina - 109041

Metodo/procedimento usato: STRUMENTALE -> GPS differenziale

Data esecuzione:

Quota altimetrica ingresso: 180

Affidabilità della posizione: 3° gruppo riposizionamento regionale GPS (2001)

- Ingressi - Descrizione

Relativo all'ingresso: Ingresso 1

- Note tipologiche - Idrologia

Panni Riccardo - Gruppo Spel. Mont. Amici del Fante

Data rilievo: 09-01-1977

Tipo rilievo: Primo rilievo

- Rilievo

Descrizione dei vani interni della cavità: Si tratta di un pozzo unico, piuttosto angusto nel primo tratto, intervallato da terrazzini e notevolmente eroso; il fondo è costituito da materiale clastico. La cavità è impostata su fratture N-S e NNE-SSW.

- Descrizione

- Pozzo - 9.00 - -

- Pozzo - 10.50 - -

- Pozzi

Principale

- Rami

- Rami/Pozzi

Andamento della cavità: Verticale

Quota fondo: 149

Dislivello totale: 31

Dislivello negativo: 31

Sviluppo planimetrico: 10

- Caratteristiche della cavità

Manzoni Marco - Riposizionamento Regionale

Rucavina Paolo - Riposizionamento Regionale

- Autori della posizione

Profondità pozzo accesso: 10.6

Tipo ingresso: Pozzo

Ingresso principale: Sì

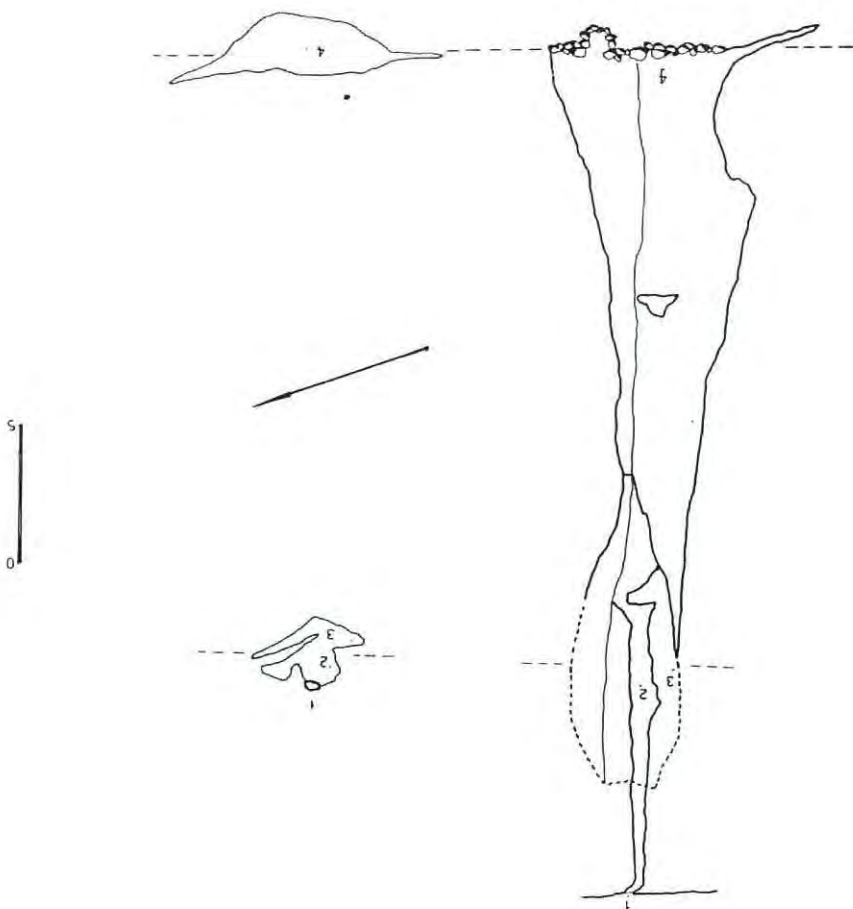
Stato della cavità: Fossile

Catasto Regionale delle Grotte F.V.G.

REGIONE AUTONOMA
FRIULI VENEZIA GIULIA



RIL. R. PANNI



2892/4967 VG

Tipo rilievo: Completo
Tipo file: Primo rilievo

- Rilievi





Denominazione: Pozzetto a S della Grotta Noè - N.Cat.Reg. 3086

- Numeri catastali

N° Catasto regionale: 3086
Zona catasto storico: VG
N° catasto storico: 5014

- Ingressi - Posizione amministrativa

Nome ingresso: Ingresso 1
Nazione: Italia
Regione: Friuli-Venezia Giulia
Zona: Venezia Giulia
Provincia: Trieste
Comune: Duino-Aurisina
Area Geografica: Carso Triestino

- Ingressi - Coordinate

Relativo all'ingresso: Ingresso 1
Tipo di coordinate: Metriche Gauss-Boaga - Fuso Est
Latitudine: 5.066.631,0
Longitudine: 2.419.010,0
Latitudine Gauss-Boaga: 5066631
Longitudine Gauss-Boaga: 2419010
Latitudine WGS-84: 45° 44' 44,3524" (45.74565344)
Longitudine WGS-84: 13° 42' 5,8388" (13.7016219)
Carta CTR 1:5.000: Santa Croce di Trieste - 110054
Metodo/procedimento usato: GRAFICO -> Riconoscimento su carta
Tipo carta: 1:5.000
Data esecuzione:
Quota altimetrica ingresso: 194
Metodo determinazione quota altimetrica d'ingresso:
Affidabilità quota d'ingresso: Corretto

- Note tipologiche - Idrologia

Stato della cavità: Fossile

Bone Natale - Commissione Grotte Eugenio Boegan

Data rilievo: 24-12-1977

Tipo rilievo: Primo rilievo

- Rilievo

Breve descrizione del percorso di accesso: L'ingresso di questa piccola cavità s'apre ad un centinaio di metri a S della Grotta Noè (23\90VG).
 Descrizione dei vani interni della cavità: Piccola cavità, impostata su fratture orientate secondo E-W, concrezionata, chiusa al fondo da un potente banco d'argilla.

- Descrizione

Andamento della cavità: Verticale

Quota fondo: 188.5

Dislivello totale: 5.5

Dislivello negativo: 5.5

Sviluppo planimetrico: 4

- Caratteristiche della cavità

Profondità pozzo accesso: 5.5

Tipo ingresso: Pozzo

Ingresso principale: Sì

Relativo all'ingresso: Ingresso 1

- Ingressi - Descrizione

RILIEVO



3086 / 5014 VG

Tipo rilievo: Completo
Tipo file: Primo rilievo

- Rilievi



Denominazione: Grotta del Pilone - N.Cat.Reg. 3092

- Altre denominazioni!

Grotta Carlo

- Numeri catastali

N° Catasto regionale: 3092

Zona catasto storico: VG

N° catasto storico: 5020

- Ingressi - Posizione amministrativa

Nome ingresso: Ingresso 1

Nazione: Italia

Regione: Friuli-Venezia Giulia

Zona: Venezia Giulia

Provincia: Trieste

Comune: Duino-Aurisina

Area Geografica: Carso Triestino

- Ingressi - Coordinate

Relativo all'ingresso: Ingresso 1

Tipo di coordinate: Metriche Gauss-Boaga - Fuso Est

Latitudine: 5.072.042,0

Longitudine: 2.412.760,0

Latitudine Gauss-Boaga: 5072042

Longitudine Gauss-Boaga: 2412760

Latitudine WGS-84: 45° 47' 36,2438" (45.79340105)

Longitudine WGS-84: 13° 37' 12,3545" (13.62009847)

Carta CTR 1:5.000: San Giovanni al Timavo - 109044

Metodo/procedimento usato: STRUMENTALE -> GPS differenziale

Data esecuzione:

Quota altimetrica ingresso: 277

Affidabilità della posizione: 2° gruppo riposizionamento regionale GPS (2000)

- Ingressi - Descrizione

Relativo all'ingresso: Ingresso 1
 Ingresso principale: Sì
 Tipo ingresso: Pozzo
 Profondità pozzo accesso: 9.9

- Autori della posizione

Manzoni Marco - Riposizionamento Regionale

- Caratteristiche della cavità

Sviluppo planimetrico: 81
 Dislivello negativo: 26
 Dislivello totale: 26
 Quota fondo: 251
 Andamento della cavità: Suborizzontale

- Rami/Pozzi

- Rami
 Principale
 - Pozzi

Pozzo - - 6.70 - -

- Descrizione

Breve descrizione del percorso di accesso: Dal paese di Medeazza si segue, per circa 600m, la strada battuta che porta alla cava, poi si prende un sentiero, sulla destra, che percorre la traccia del metanodotto sul fianco della quota 281. Alla fine della salita, si discende il sentiero fino ad un avvallamento in cui si incrocia un altro sentiero (sentiero n°8), proveniente da Coisce, che si segue, sulla sinistra per altri 200m, fino a giungere in prossimità di un pilone. A 5m da quest'ultimo si apre l'imbocco della cavità.

Descrizione dei vani interni della cavità: Grotta adattata a ricovero nel corso della prima guerra mondiale, il cui ingresso è stato allargato artificialmente. E' formata da una serie di cinque sale comunicanti, le cui ultime due, molto basse e strette, non essendo state manomesse, sono ancora ben concretizzate ed intatte. L'ultima saletta termina con un pozzo di circa 7 metri, molto concretizzato, con il fondo occupato da vaschette d'acqua. Il suolo delle sale più grandi è costituito da un ammasso caotico di pietrame, massi e materiali risalenti alla prima guerra mondiale. Ben evidente l'opera di adattamento dei primi vani, tra cui alcuni muretti di contenimento ed una galleria

Gruppo speleo:

Autore scatto:

Tipo inquadatura: Ingresso

- Immagini

Note grotta di guerra: Note grotta di guerra: GROTGUER: grotta con adattamenti eseguiti durante la 1°/o 2° guerra mondiale

Grotta di guerra: Grotta di guerra: SI

Note parzialm. artificiale: Note parzialm. artificiale: P.ART: parzialmente artificiale

Cavità parzialmente artificiale: Cavità parzialmente artificiale: SI

- Note tipologiche - Altro

Prosecuzioni: Prosecuzioni: Inaccessibili

- Note tipologiche - Prosecuzioni

Stato della cavità: Fossile

- Note tipologiche - Idrologia

Rizzo Cristiano - Associazione XXX Ottobre

Ritossa Gabriele - Associazione XXX Ottobre

Rucavina Paolo - Associazione XXX Ottobre


Data rilievo: 29-03-1988

Tipo rilievo: Primo rilievo

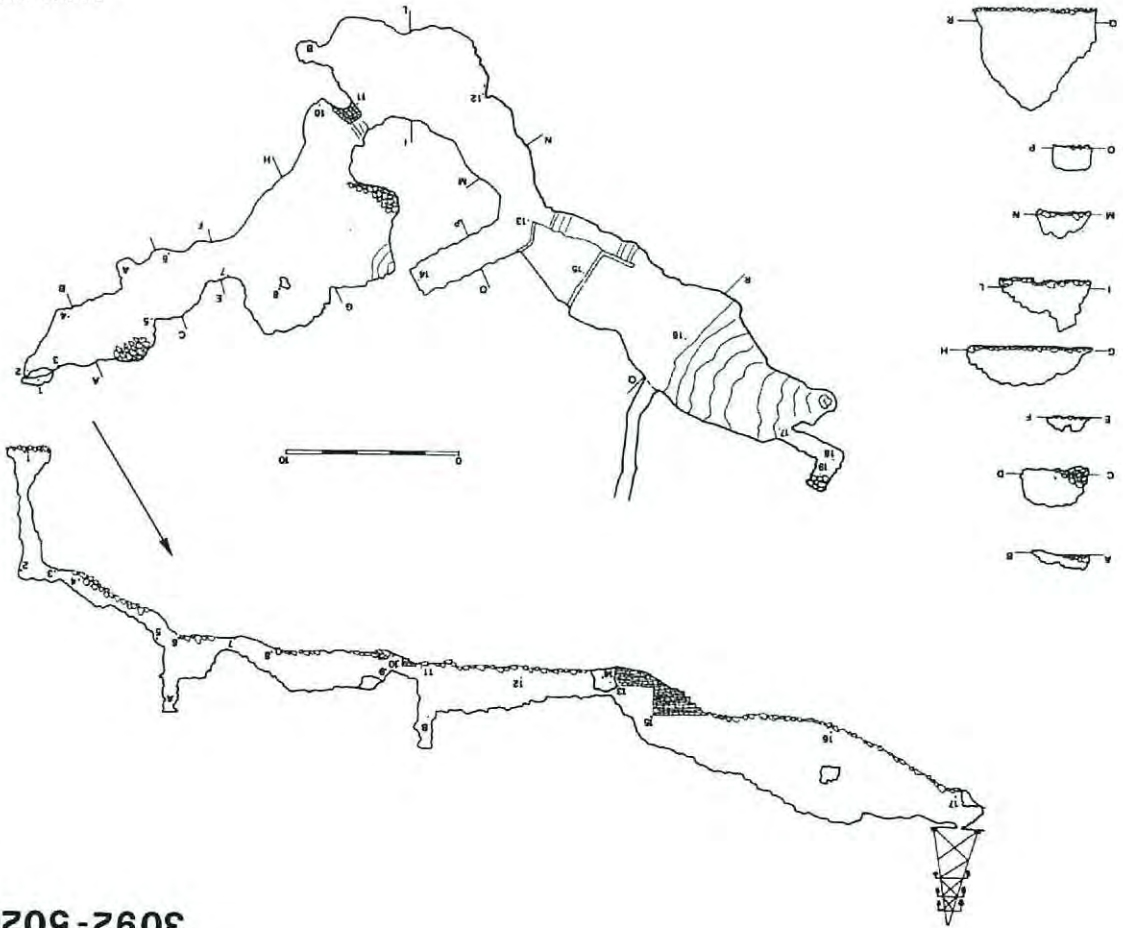
- Rilievo**- Rucavina Paolo - Associazione XXX Ottobre - 31-03-1988****- Scopritori**

artificiale. Questa cavità è stata inserita in sostituzione della "Grotta ad Est di Monte Cocco", esplorata nel 1977 dal GS Spangar e già catastata con questo numero, ma che in seguito si è rivelata introvabile ed è stata quindi eliminata. NOTA: la cavità è collegata alla 4482/5441VG, "Grotta della Gavetta" mediante un passaggio che si trova nel cammino contrassegnato dal p.to B del rilievo, che porta nel tratto terminale del ramo Nord della Grotta della Gavetta, (p.to 1 del rilievo).





RUCAVINA - RITOSSA



3092-5020VG

- Rilievi
Tipo rilievo: Completo
Tipo file: Primo rilievo





Denominazione: Grotta del Metanodotto - N.Cat.Reg. 3206

- Numeri catastali

N° Catasto regionale: 3206
Zona catasto storico: VG
N° catasto storico: 5049

- Ingressi - Posizione amministrativa

Nome ingresso: Ingresso 1
Nazione: Italia
Regione: Friuli-Venezia Giulia
Zona: Venezia Giulia
Provincia: Trieste
Comune: Duino-Aurisina
Area Geografica: Carso Triestino

- Ingressi - Coordinate

Relativo all'ingresso: Ingresso 1
Tipo di coordinate: Metriche Gauss-Boaga - Fuso Est
Latitudine: 5.068.750,0000
Longitudine: 2.417.791,0000
Latitudine Gauss-Boaga: 5068750
Longitudine Gauss-Boaga: 2417791
Latitudine WGS-84: 45° 45' 52,3501" (45.76454169)
Longitudine WGS-84: 13° 41' 7,8285" (13.68550793)
Carta CTR 1:5.000: San Pelagio - 110013
Metodo/procedimento usato: GRAFICO -> Riconoscimento su carta
Tipo carta: 1:5.000
Data esecuzione:
Quota altimetrica ingresso: 210
Metodo determinazione quota altimetrica d'ingresso:
Affidabilità quota d'ingresso: Corretto

- Ingressi - Descrizione

Relativo all'ingresso: Ingresso 1

Ingresso principale: Sì

Stato ingresso: Ostruito

- Caratteristiche della cavità

Sviluppo planimetrico: 50

Dislivello negativo: 10

Dislivello totale: 10

Quota fondo: 200

Andamento della cavità: Suborizzontale

- Descrizione

Breve descrizione del percorso di accesso: La grotta fu scoperta durante i lavori di scavo per la posa dei tubi del metanodotto, nella zona di San Pelagio. L'ingresso s'apre sul fianco dello scavo, circa 100m in linea d'aria dalla Chiesa di San Pelagio.

Descrizione dei vani interni della cavità: Il primo tratto della cavità è formato da un piano molto inclinato, segue una bassa galleria, lunga circa 5m, quindi un altro tratto fortemente inclinato che porta ad una prima caverna. Questa è ingombra di massi e terriccio; vi sono numerose colonne e, dalla volta, scendono bianchissimi e lunghi canneli. Proseguendo, si giunge ad un basso passaggio oltre il quale si trova la seconda caverna; il suolo è argilloso misto a pietrame, vi sono numerosissime stalagmiti e stalattiti, e le pareti sono tutte interessate da colate calcifiche molto brillanti. Circa alla fine della caverna s'innalza un ampio camino che si perde nel buio; poco prima, invece, arrampicando qualche metro, si giunge in una piccola nicchia, riccamente concrezionata. Un pozzo, profondo circa 6m, s'apre tra le concrezioni di quest'ultima caverna, ma l'accesso è impraticabile.

- Rilievo

Tipo rilievo: Primo rilievo

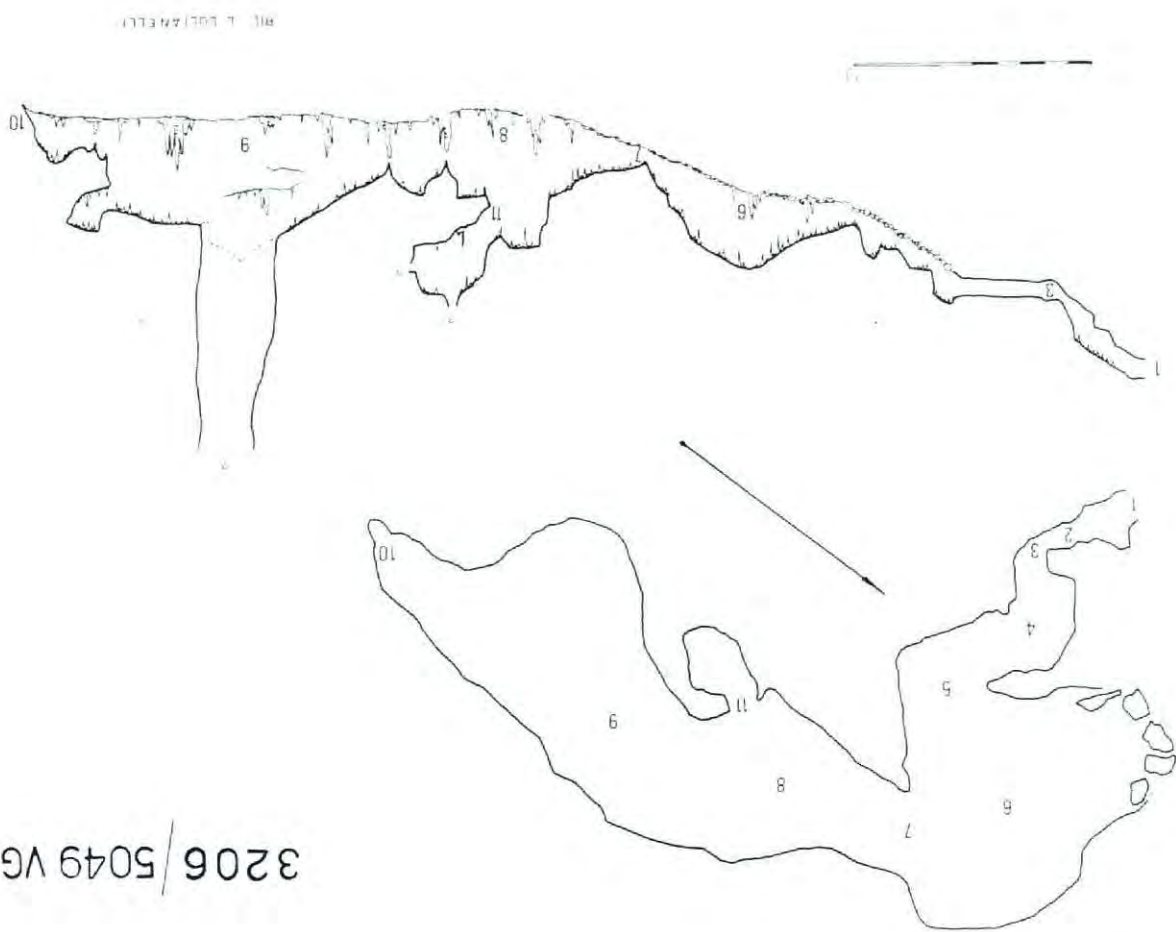
Data rilievo: 07-01-1979

Iulianelli Lucio - Gruppo Grotte Carlo Debejak

- Note tipologiche - Idrologia

Stato della cavità: Fossile

- Note tipologiche - Prosecuzioni



M. L. DOLANETTI

3206/5049 VG

Tipo rilievo: Completo
Tipo file: Primo rilievo

- Rilievi

Proseguono: Proseguono inaccessibili



Denominazione: Pozzo della Quercia - N.Cat.Reg. 3229

- Numeri catastali

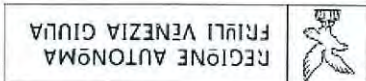
N° Catasto regionale: 3229
Zona catasto storico: VG
N° catasto storico: 5072

- Ingressi - Posizione amministrativa

Nome ingresso: Ingresso 1
Nazione: Italia
Regione: Friuli-Venezia Giulia
Zona: Venezia Giulia
Provincia: Trieste
Comune: Duino-Aurisina
Area Geografica: Carso Triestino

- Ingressi - Coordinate

Relativo all'ingresso: Ingresso 1
Tipo di coordinate: Metriche Gauss-Boaga - Fuso Est
Latitudine: 5.066.355,0
Longitudine: 2.418.876,0
Latitudine Gauss-Boaga: 5066355
Longitudine Gauss-Boaga: 2418876
Latitudine WGS-84: 45° 44' 35,3413" (45.74315035)
Longitudine WGS-84: 13° 41' 59,8463" (13.69995731)
Carta CTR 1:5.000: Santa Croce di Trieste - 110054
Metodo/procedimento usato: GRAFICO -> Riconoscimento su carta
Tipo carta: 1:5.000
Data esecuzione:
Quota altimetrica ingresso: 143
Metodo determinazione quota altimetrica d'ingresso:
Affidabilità quota d'ingresso: Corretto





- Ingressi - Descrizione

Relativo all'ingresso: Ingresso 1
Ingresso principale: Sì
Tipo ingresso: Pozzetto
Profondità pozzo accesso: 2

- Caratteristiche della cavità

Sviluppo planimetrico: 14
Dislivello negativo: 7.7
Dislivello totale: 7.7
Quota fondo: 135.3
Andamento della cavità: Orizzontale e verticale

- Descrizione

Breve descrizione del percorso di accesso: La grotta s'apre in una delle più vaste e profonde doline a monte di Santa Croce. Sulla sommità di questa, passa la linea ferroviaria.
Descrizione dei vani interni della cavità: Alla base del pozzo d'accesso parte un piano, abbastanza inclinato, che arriva in un ambiente molto vasto. Sul lato W di questo, c'è una fessura, impraticabile e senza alcuna corrente d'aria, che potrebbe rappresentare una possibile prosecuzione. La cavità è tutta concrezionata.

- Rilievo

Tipo rilievo: Primo rilievo
Data rilievo: 27-05-1979
Nicon Giorgio - Gruppo Grotte Carlo Debeljak

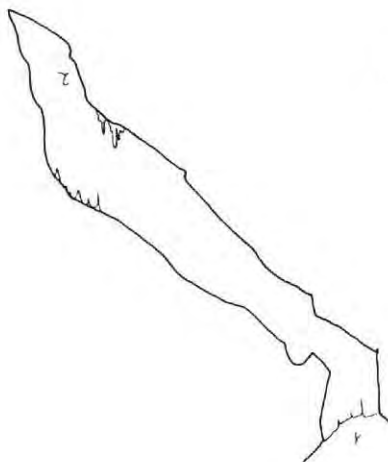
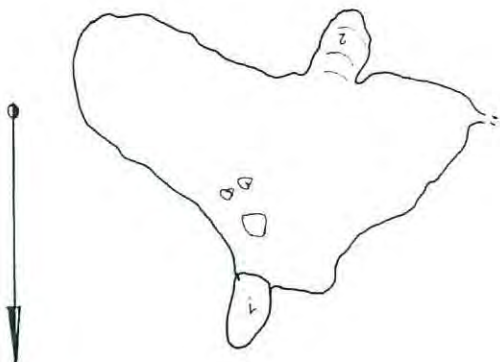
- Note tipologiche - Idrologia

Stato della cavità: Fossile

- Rilievi

Tipo rilievo: Completo
Tipo file: Primo rilievo

Ril. G. Micom



3229/5072 VG





Denominazione: Grotta tra S. Croce e Gabrovizza - N.Cat.Reg. 3237

- Numeri catastali

N° Catasto regionale: 3237
Zona catasto storico: VG
N° catasto storico: 5076

- Ingressi - Posizione amministrativa

Nome ingresso: Ingresso 1
Nazione: Italia
Regione: Friuli-Venezia Giulia
Zona: Venezia Giulia
Provincia: Trieste
Comune: Sgonico
Area Geografica: Carso Triestino

- Ingressi - Coordinate

Relativo all'ingresso: Ingresso 1
Tipo di coordinate: Metriche Gauss-Boaga - Fuso Est
Latitudine: 5.064.948,0
Longitudine: 2.419.999,0
Latitudine Gauss-Boaga: 5064948
Longitudine Gauss-Boaga: 2419999
Latitudine WGS-84: 45° 43' 50,3503" (45.73065286)
Longitudine WGS-84: 13° 42' 52,848" (13.71467999)
Carta CTR 1:5.000: Sgonico - 110051
Metodo/procedimento usato: GRAFICO -> Riconoscimento su carta
Tipo carta: 1:5.000
Data esecuzione:
Quota altimetrica ingresso: 208
Metodo determinazione quota altimetrica d'ingresso:

- Ingressi - Descrizione



Relativo all'ingresso: Ingresso 1

Ingresso principale: Si

Tipo ingresso: Pozzo

Profondità pozzo accesso: 9.2

- Caratteristiche della cavità'

Sviluppo planimetrico: 15

Dislivello negativo: 54.2

Dislivello totale: 54.2

Quota fondo: 153.8

Andamento della cavità: Verticale

- Rami/Pozzi

- Rami

Principale

- Pozzi

- Pozzo - 7.30 - -

- Pozzo - 4.30 - -

- Pozzo - 6.00 - -

- Pozzo - 6.00 - -

- Pozzo - 11.00 - -

- Pozzo - 6.20 - -

- Descrizione

Breve descrizione del percorso di accesso: Discendendo la Tarvisiana e oltrepassando il cavalcavia della strada provinciale Prosecco-Gabrovizza, si giunge ad un punto in cui la statale e la ferrovia vengono a trovarsi a breve distanza tra loro. Da qui, superata la linea ferroviaria, si prende un sentiero, lo si segue per un centinaio di metri, fino a che si giunge ad un bivio con una comoda carrareccia. Si prosegue lungo questa per qualche decina di metri e, sul lato sinistro, appena oltre il muretto di cinta, si trova l'ingresso della cavità.

Descrizione dei vani interni della cavità: La grotta è ad andamento verticale, con pozzi vicini tra loro, divisi da brevi ripiani e strettoie molto scomode. La cavità è fangosa, scarsa di forme calcitiche che, in più punti, sono state asportate da fenomeni di ringiovanimento tuttora operanti. Al pozzo d'accesso (P9,2), abbastanza accidentato ed infido, segue una strettoia che dà nel pozzo successivo (P7,30), diviso nella parte superiore da un ponte naturale e lame di roccia concrezionate. Scendendo lungo la parte più stretta, si giunge su un piccolo ripiano che porta all'orlo del (P4,30). Alla base di questo



un'altra strettoia porta ad un malagevole meandrino, in leggera pendenza, che comunica con un vano a forma diaclasica la cui volta è forata da un camino impraticabile che sbocca sul ripiano del (P7,3). Seguono un (P6) e un (P11), sempre scomodi per le esigue dimensioni, sovrastati da camini da cui pendono gigantesche lame di roccia. La cavità termina con un (P6,2) alla cui base, un cumulo di sfasciumi, preclude ogni possibile prosecuzione.

- Rilievo

Tipo rilievo: Primo rilievo

Data rilievo: 22-12-1979

Bone Natale - Commissione Grotte Eugenio Boegan

Savi Glauco - Commissione Grotte Eugenio Boegan

- Note tipologiche - Idrologia

Stato della cavità: Fossile

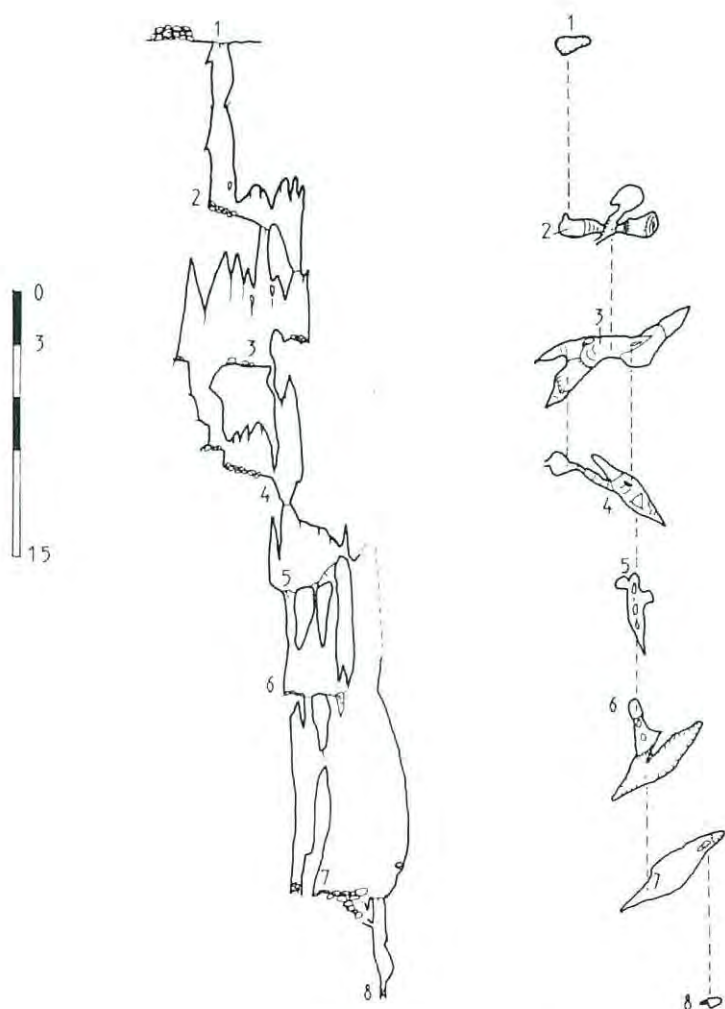


- Rilievi

Tipo rilievo: Completo

Tipo file: Primo rilievo

3237/5076 VG



RIL. N. BOME - G. SAVI



Denominazione: Pozzetto presso la Grotta Caterina - N.Cat.Reg. 3240

- Numeri catastali

N° Catasto regionale: 3240

Zona catasto storico: VG

N° catasto storico: 5079

- Ingressi - Posizione amministrativa

Nome ingresso: Ingresso 1

Nazione: Italia

Regione: Friuli-Venezia Giulia

Zona: Venezia Giulia

Provincia: Trieste

Comune: Duino-Aurisina

Area Geografica: Carso Triestino

- Ingressi - Coordinate

Relativo all'ingresso: Ingresso 1

Tipo di coordinate: Metriche Gauss-Boaga - Fuso Est

Latitudine: 5.067.846,0

Longitudine: 2.418.338,0

Latitudine Gauss-Boaga: 5067846

Longitudine Gauss-Boaga: 2418338

Latitudine WGS-84: 45° 45' 23,3565" (45.75648792)

Longitudine WGS-84: 13° 41' 33,8289" (13.69273025)

Carta CTR 1:5.000: San Pelagio - 110013

Metodo/procedimento usato: GRAFICO -> Riconoscimento su carta

Tipo carta: 1:5.000

Data esecuzione:

Quota altimetrica ingresso: 195

Metodo determinazione quota altimetrica d'ingresso:

- Ingressi - Descrizione



Relativo all'ingresso: Ingresso 1

Ingresso principale: Si

Tipo ingresso: Pozzo

Profondità pozzo accesso: 8

- Caratteristiche della cavita'

Sviluppo planimetrico: 2

Dislivello negativo: 8

Dislivello totale: 8

Quota fondo: 187

Andamento della cavità: Verticale

- Descrizione

Breve descrizione del percorso di accesso: Dalla provinciale per San Pelagio si prende la strada che si dirige verso le Fornaci di Aurisina e verso la Grotta Caterina; all'altezza di quest'ultima, sul lato sinistro, si trova un bivio con un'antica carrareccia che discende in leggera pendenza il declivio del monte. La si segue per una quindicina di metri, si piega a sinistra per altrettanti e si giunge così all'ingresso.

Descrizione dei vani interni della cavità: La grotta è costituita da un unico pozzo, profondo 8m, molto stretto, il cui fondo è occupato da detriti.

- Rilievo

Tipo rilievo: Primo rilievo

Data rilievo: 05-01-1980

Bone Natale - Commissione Grotte Eugenio Boegan

- Note tipologiche - Idrologia

Stato della cavità: Fossile

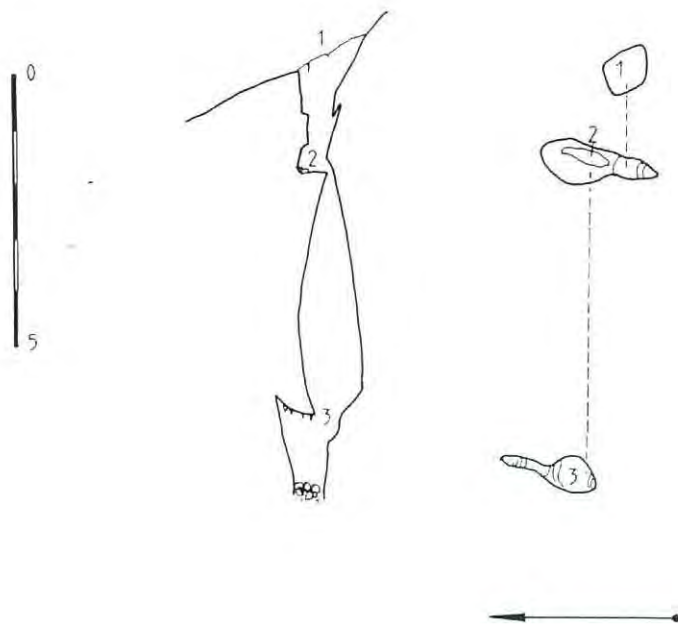


- Rilievi

Tipo rilievo: Completo

Tipo file: Primo rilievo

3240/5079 VG



Ril. N. BONE



Denominazione: Grotta della Malta - N.Cat.Reg. 3243

- Numeri catastali

N° Catasto regionale: 3243

Zona catasto storico: VG

N° catasto storico: 5082

- Ingressi - Posizione amministrativa

Nome ingresso: Ingresso 1

Nazione: Italia

Regione: Friuli-Venezia Giulia

Zona: Venezia Giulia

Provincia: Trieste

Comune: Sgonico

Area Geografica: Carso Triestino

- Ingressi - Coordinate

Relativo all'ingresso: Ingresso 1

Tipo di coordinate: Metriche Gauss-Boaga - Fuso Est

Latitudine: 5.064.949,0

Longitudine: 2.419.913,0

Latitudine Gauss-Boaga: 5064949

Longitudine Gauss-Boaga: 2419913

Latitudine WGS-84: 45° 43' 50,3379" (45.73064943)

Longitudine WGS-84: 13° 42' 48,8692" (13.71357478)

Carta CTR 1:5.000: Sgonico - 110051

Metodo/procedimento usato: GRAFICO -> Riconoscimento su carta

Tipo carta: 1:5.000

Data esecuzione:

Quota altimetrica ingresso: 200

Metodo determinazione quota altimetrica d'ingresso:

- Ingressi - Descrizione



Relativo all'ingresso: Ingresso 1

Ingresso principale: Si

Tipo ingresso: Pozzo

Profondità pozzo accesso: 5.2

- Caratteristiche della cavità'

Sviluppo planimetrico: 10.5

Dislivello negativo: 15.5

Dislivello totale: 15.5

Quota fondo: 184.5

Andamento della cavità: Verticale

- Rami/Pozzi

- Rami

Principale

- Pozzi

- Pozzo - 5.10 - -

- Pozzo - 3.50 - -

- Pozzo - 3.00 - -

- Descrizione

Breve descrizione del percorso di accesso: Discendendo la Tarvisiana e oltrepassando il cavalcavia della strada provinciale Gabrovizza-Prosecco, si raggiunge un punto in cui la statale e la ferrovia vengono a trovarsi vicine tra loro. Superata la sede ferroviaria, si percorre un sentierino per un centinaio di passi circa; l'ingresso s'apre sul fianco NW di una vasta dolina, situata sulla sinistra di questo.

Descrizione dei vani interni della cavità: La cavità presenta, specie nella prima parte, delle strutture artificiali fatte dall'uomo in tempi passati; durante i lavori di svuotamento del pozzo, però, è stato trovato solo un piccolo frammento di pietra, di non facile datazione, che era utilizzato per affilare le falci. Al pozzetto d'accesso, abbastanza spazioso, segue un restringimento, superato il quale si raggiunge un minuscolo vano circolare che immette in un pozzo profondo circa 5m che termina su di un ripiano argilloso coperto, in parte, da detriti. In questo punto la grotta si allarga e sono presenti vistose formazioni stalattitiche e potenti colate. Dopo un salto di 3,7m si arriva nella parte terminale costituita da una china fangosa in lieve pendenza, lunga 3m e larga in media 90cm. Al termine di questa si trova una fessura, impraticabile, che dà su un pozzo sondato per circa 3m. Il fondo di questo, da quanto s'è potuto vedere, è formato da un banco d'argille.



- Rilievo

Tipo rilievo: Primo rilievo

Data rilievo: 02-02-1980

Bone Natale - Commissione Grotte Eugenio Boegan

Bainat Antonio - Commissione Grotte Eugenio Boegan

- Note tipologiche - Prosecuzioni

Prosecuzioni: Prosecuzioni: Prosecuzioni inaccessibili

- Note tipologiche - Altro

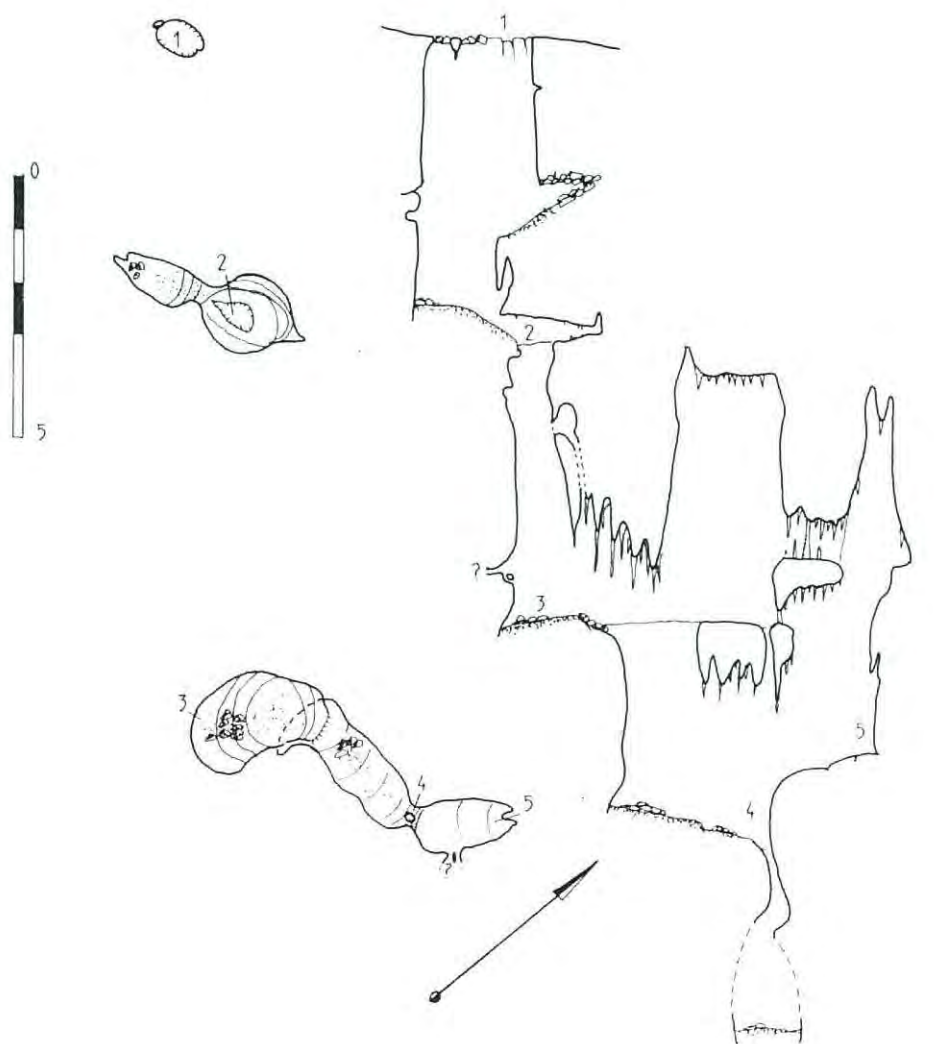
Grotta di probabile interesse archeol. o paleontologico:

- Rilievi

Tipo rilievo: Completo

Tipo file: Primo rilievo

3243 / 5082 VG



RIL. N. BONÉ - A. BÀINA*



Denominazione: Pozzo presso la Grotta della Malta - N.Cat.Reg. 3244

- Numeri catastali

N° Catasto regionale: 3244

Zona catasto storico: VG

N° catasto storico: 5083

- Ingressi - Posizione amministrativa

Nome ingresso: Ingresso 1

Nazione: Italia

Regione: Friuli-Venezia Giulia

Zona: Venezia Giulia

Provincia: Trieste

Comune: Sgonico

Area Geografica: Carso Triestino

- Ingressi - Coordinate

Relativo all'ingresso: Ingresso 1

Tipo di coordinate: Metriche Gauss-Boaga - Fuso Est

Latitudine: 5.064.949,0

Longitudine: 2.419.913,0

Latitudine Gauss-Boaga: 5064949

Longitudine Gauss-Boaga: 2419913

Latitudine WGS-84: 45° 43' 50,3379" (45.73064943)

Longitudine WGS-84: 13° 42' 48,8692" (13.71357478)

Carta CTR 1:5.000: Sgonico - 110051

Metodo/procedimento usato: GRAFICO -> Riconoscimento su carta

Tipo carta: 1:5.000

Data esecuzione:

Quota altimetrica ingresso: 200

Metodo determinazione quota altimetrica d'ingresso:

- Ingressi - Descrizione

Relativo all'ingresso: Ingresso 1

Ingresso principale: Si

Tipo ingresso: Pozzetto

Profondità pozzo accesso: 2.8

- Caratteristiche della cavita'

Sviluppo planimetrico: 12.3

Dislivello negativo: 22

Dislivello totale: 22

Quota fondo: 178

Andamento della cavità: Verticale

- Rami/Pozzi

- Rami

Principale

- Pozzi

- Pozzo - 4.80 - -

- Pozzo - 3.00 - -

- Pozzo - 6.20 - -

- Pozzo - 6.20 - -

- Descrizione

Breve descrizione del percorso di accesso: Discendendo la Tarvisiana e oltrepassando il cavalcavia della strada provinciale Gabrovizza-Prosecco, si raggiunge un punto in cui la statale e la ferrovia vengono a trovarsi vicine tra loro. Superata la sede ferroviaria, si percorre un sentierino per un centinaio di passi circa; l'ingresso s'apre sul fianco NW di una vasta dolina, situata sulla sinistra di questo, ad una decina di passi, in direzione SW, dalla Grotta della Malta (3243\5082VG).

Descrizione dei vani interni della cavità: Si tratta di una cavità in avanzata fase senile, ad andamento verticale, con pozzetti e saltini intervallati da brevi ripiani e restringimenti, che portano alla profondità di 22m. Gli ambienti sono in genere alquanto angusti, intensamente concrezionati, con grandi stalattiti e potenti depositi di calcite che hanno obliterato il normale proseguimento della cavità. Il fondo, infatti, è costituito da un accumulo di calcite, coperto da uno strato di fango, che trattiene l'acqua d'infiltrazione percolante lungo le pareti formando così un bacino d'acqua.

- Rilievo



Tipo rilievo: Primo rilievo

Data rilievo: 23-02-1980

Bone Natale - Commissione Grotte Eugenio Boegan

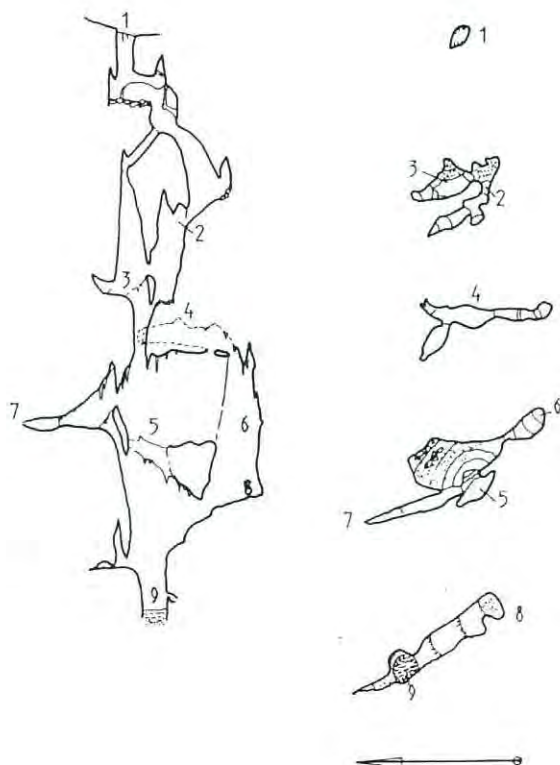
Savi Glauco - Commissione Grotte Eugenio Boegan

- Rilievi

Tipo rilievo: Completo

Tipo file: Primo rilievo

3244 / 5083 VG



RIL N BONE - G SAVI



Denominazione: Grotta della Vittoria Seconda - N.Cat.Reg. 3260

- Numeri catastali

N° Catasto regionale: 3260

Zona catasto storico: VG

N° catasto storico: 5099

- Ingressi - Posizione amministrativa

Nome ingresso: Ingresso 1

Nazione: Italia

Regione: Friuli-Venezia Giulia

Zona: Venezia Giulia

Provincia: Trieste

Comune: Duino-Aurisina

Area Geografica: Carso Triestino

- Ingressi - Coordinate

Relativo all'ingresso: Ingresso 1

Tipo di coordinate: Metriche Gauss-Boaga - Fuso Est

Latitudine: 5.067.671,0

Longitudine: 2.418.025,0

Latitudine Gauss-Boaga: 5067671

Longitudine Gauss-Boaga: 2418025

Latitudine WGS-84: 45° 45' 17,5218" (45.75486716)

Longitudine WGS-84: 13° 41' 19,477" (13.6887436)

Carta CTR 1:5.000: San Pelagio - 110013

Metodo/procedimento usato: GRAFICO -> Riconoscimento su carta

Tipo carta: 1:5.000

Data esecuzione:

Quota altimetrica ingresso: 175

Metodo determinazione quota altimetrica d'ingresso:

Affidabilità della posizione: Corretto

Affidabilità quota d'ingresso: Corretto



- Ingressi - Descrizione

Relativo all'ingresso: Ingresso 1

Ingresso principale: Si

Tipo ingresso: Pozzo

Profondità pozzo accesso: 12.5

- Caratteristiche della cavita'

Sviluppo planimetrico: 76

Dislivello negativo: 29

Dislivello totale: 29

Quota fondo: 146

Andamento della cavità: Orizzontale e verticale

- Rami/Pozzi

- Rami

Principale

- Pozzi

- Pozzo - 5.00 - -

- Pozzo - 6.00 - -

- Descrizione

Breve descrizione del percorso di accesso: La cavità s'apre nei calcari turoniani del gradino inferiore di Aurisina, alla base di una paretina di roccia che costituisce il margine Sud di una cava di pietrisco, abbandonata, nella quale si trova pure l'ingresso della Grotta della Vittoria (526\2744VG).

Descrizione dei vani interni della cavità: Il pozzo d'accesso trae origine da una marcata frattura, ben visibile dall'esterno, che attraversa diagonalmente lo sbancamento della cava. Risulta piuttosto pericoloso a causa della roccia estremamente fratturata dalle mine fatte brillare all'esterno. Tale problema è stato ovviato, al momento dell'esplorazione, infilando uno sopra l'altro due fusti metallici privi di fondo, rinsaldati da una colata di calcestruzzo. L'ingresso fu, inoltre, chiuso da una piastra in acciaio bloccata da un lucchetto. Alla base del pozzo d'accesso c'è una caverna, abbastanza spaziosa, ingombra di massi di crollo ed interessata da numerose fratture e forme di ringiovanimento. Da questa si dipartono due rami di cui, quello ad E, è costituito da una galleria meandriforme, piuttosto angusta ed intasata da un potente banco di argille molto umide. Qui le concrezioni sono quasi del tutto assenti e compaiono solo nella parte terminale dove, unitamente alle argille, chiudono ogni proseguimento. Il ramo che si sviluppa verso S è molto più complesso; è costituito da una galleria superiore e da una inferiore, comunicanti tra di loro, da alcuni pozzetti e da



una spaziosa caverna. Discendendo per alcuni metri la china detritica, si raggiunge l'imbocco della galleria inferiore e, arrampicando qualche metro, l'imbocco di quella superiore. Dopo circa 16m, entrambe confluiscono a livelli diversi nella spaziosa caverna. La galleria superiore presenta un notevole concrezionamento lungo il suolo e lungo le pareti mentre la volta, tormentata da innumerevoli fratture e camini angustissimi, ne è quasi priva. Nella galleria inferiore, invece, i depositi calcitici sono più rari ed anche questi in parte asportati dai fenomeni di ringiovanimento; sono presenti forme coralloidi e stalattiti eccentriche. Nella caverna dove sboccano le due gallerie si trovano alcuni pozzetti, comunicanti tra loro con passaggi impraticabili, che portano all'ingresso dell'ultimo salto, chiuso al fondo da detriti ricoperti da un velo di concrezione. A metà altezza della precedente caverna resta molto evidente la continuazione del livello più antico, ora quasi del tutto demolito, come testimoniano i crostoni pensili rimasti. Un breve passaggio in cengetta porta dalla galleria superiore alla caverna terminale, lunga una decina di metri, leggermente discendente e discretamente concrezionata. La volta si abbassa velocemente e dopo aver sfiorato un ponte naturale, raggiunge il suolo. Uno stretto passaggio allargato artificialmente, immette in un piccolo vano dal quale si diparte un cunicolo angustissimo che porta ad una fessura impraticabile. Questa comunica con la Grotta della Vittoria.

- Rilievo

Tipo rilievo: Primo rilievo

Data rilievo: 09-06-1979

Bone Natale - Commissione Grotte Eugenio Boegan

Cova Bruno - Commissione Grotte Eugenio Boegan

- Note tipologiche - Altro

Cavità parzialmente artificiale: Si

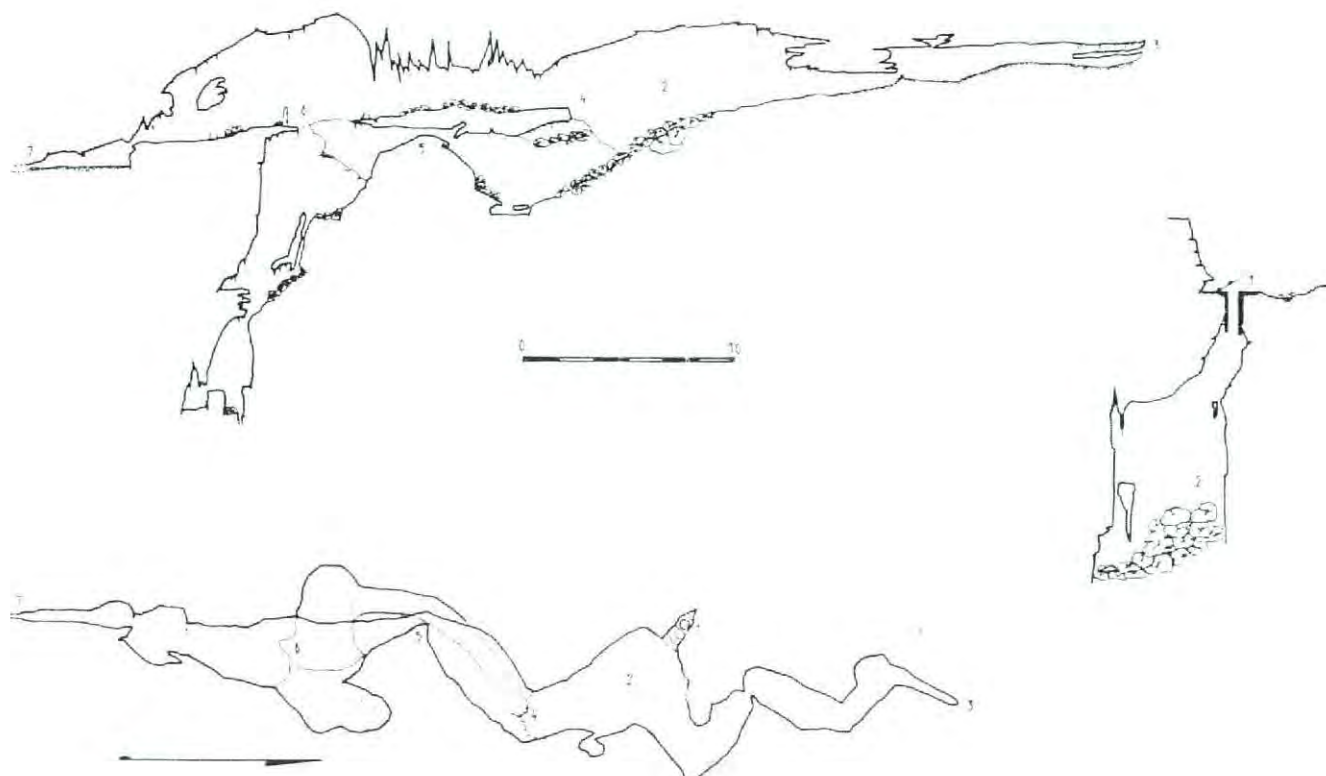
Note parzialm. artificiale: P.ART: parzialmente artificiale

- Rilievi

Tipo rilievo: Completo

Tipo file: Primo rilievo

3260/5099 VG





Denominazione: Pozzo a NNE della Stazione di Aurisina - N.Cat.Reg. 3540

- Numeri catastali

N° Catasto regionale: 3540

Zona catasto storico: VG

N° catasto storico: 5109

- Ingressi - Posizione amministrativa

Nome ingresso: Ingresso 1

Nazione: Italia

Regione: Friuli-Venezia Giulia

Zona: Venezia Giulia

Provincia: Trieste

Comune: Duino-Aurisina

Area Geografica: Carso Triestino

- Ingressi - Coordinate

Relativo all'ingresso: Ingresso 1

Tipo di coordinate: Metriche Gauss-Boaga - Fuso Est

Latitudine: 5.067.786,0000

Longitudine: 2.418.229,0000

Latitudine Gauss-Boaga: 5067786

Longitudine Gauss-Boaga: 2418229

Latitudine WGS-84: 45° 45' 21,3552" (45.755932)

Longitudine WGS-84: 13° 41' 28,8301" (13.6913417)

Carta CTR 1:5.000: San Pelagio - 110013

Metodo/procedimento usato: GRAFICO -> Riconoscimento su carta

Tipo carta: 1:5.000

Data esecuzione:

Quota altimetrica ingresso: 185

Metodo determinazione quota altimetrica d'ingresso:

- Ingressi - Descrizione



Relativo all'ingresso: Ingresso 1

Ingresso principale: Si

Tipo ingresso: Pozzo

Profondità pozzo accesso: 10.5

- Caratteristiche della cavita'

Sviluppo planimetrico: 4

Dislivello negativo: 10.5

Dislivello totale: 10.5

Quota fondo: 174.5

Andamento della cavità: Verticale

- Descrizione

Breve descrizione del percorso di accesso: La cavità, probabilmente venuta alla luce durante un grande scavo di terra rossa in una dolina, s'apre sul fianco di questa.

Descrizione dei vani interni della cavità: Attraverso uno stretto passaggio si accede al pozzo iniziale che s'allarga subito dopo il primo tratto. Le pareti del pozzo sono fortemente erose ed il suo fondo è costituito da materiale clastico. NOTA All'ingresso della cavità è stata notata la sigla G.S.F. 79 il che fa supporre una precedente visita da parte di questo gruppo non ben identificato.

- Rilievo

Tipo rilievo: Primo rilievo

Data rilievo: 25-01-1981

Spinella Giovanni -

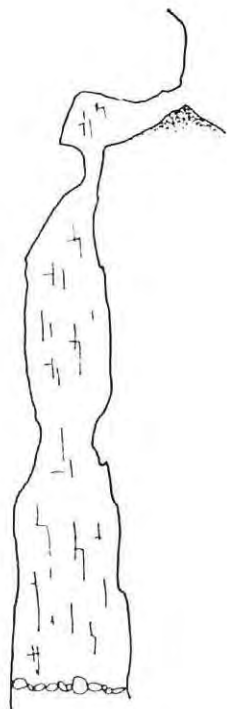
- Rilievi

Tipo rilievo: Completo

Tipo file: Primo rilievo



3540 / 5109 VG



Denominazione: Grotta presso la quota 281 - N.Cat.Reg. 3554

- Numeri catastali

N° Catasto regionale: 3554

Zona catasto storico: VG

N° catasto storico: 5123

- Ingressi - Posizione amministrativa

Nome ingresso: Ingresso 1

Nazione: Italia

Regione: Friuli-Venezia Giulia

Zona: Venezia Giulia

Provincia: Trieste

Comune: Duino-Aurisina

Area Geografica: Carso Triestino

- Ingressi - Coordinate

Relativo all'ingresso: Ingresso 1

Tipo di coordinate: Metriche Gauss-Boaga - Fuso Est

Latitudine: 5.072.144,0

Longitudine: 2.412.405,0

Latitudine Gauss-Boaga: 5072144

Longitudine Gauss-Boaga: 2412405

Latitudine WGS-84: 45° 47' 39,3491" (45.79426364)

Longitudine WGS-84: 13° 36' 55,8342" (13.61550949)

Carta CTR 1:5.000: San Giovanni al Timavo - 109044

Metodo/procedimento usato: GRAFICO -> Riconoscimento su carta

Tipo carta: 1:5.000

Data esecuzione:

Quota altimetrica ingresso: 255

Metodo determinazione quota altimetrica d'ingresso:

Affidabilità quota d'ingresso: Corretto



- Ingressi - Descrizione

Relativo all'ingresso: Ingresso 1

Ingresso principale: Si

- Caratteristiche della cavità'

Sviluppo planimetrico: 25

Dislivello negativo: 22.5

Dislivello totale: 22.5

Quota fondo: 232.5

Andamento della cavità: Verticale

- Rami/Pozzi

- Rami

Principale

- Pozzi

Pozzo - 10.00 - -

- Descrizione

Breve descrizione del percorso di accesso: La grotta si trova sul versante N della Q281 e a SE da Medeazza. La si raggiunge seguendo l'oleodotto; l'ingresso si trova sul lato destro dello stesso, a circa 10m dalla cima.

Descrizione dei vani interni della cavità: L'interno presenta scarse concrezioni. La volta è franata in tempi molto recenti.

- Rilievo

Tipo rilievo: Primo rilievo

Data rilievo: 02-07-1978

- Pian Giorgio - Gruppo Spel. Monf. Amici del Fante

- Note tipologiche - Idrologia

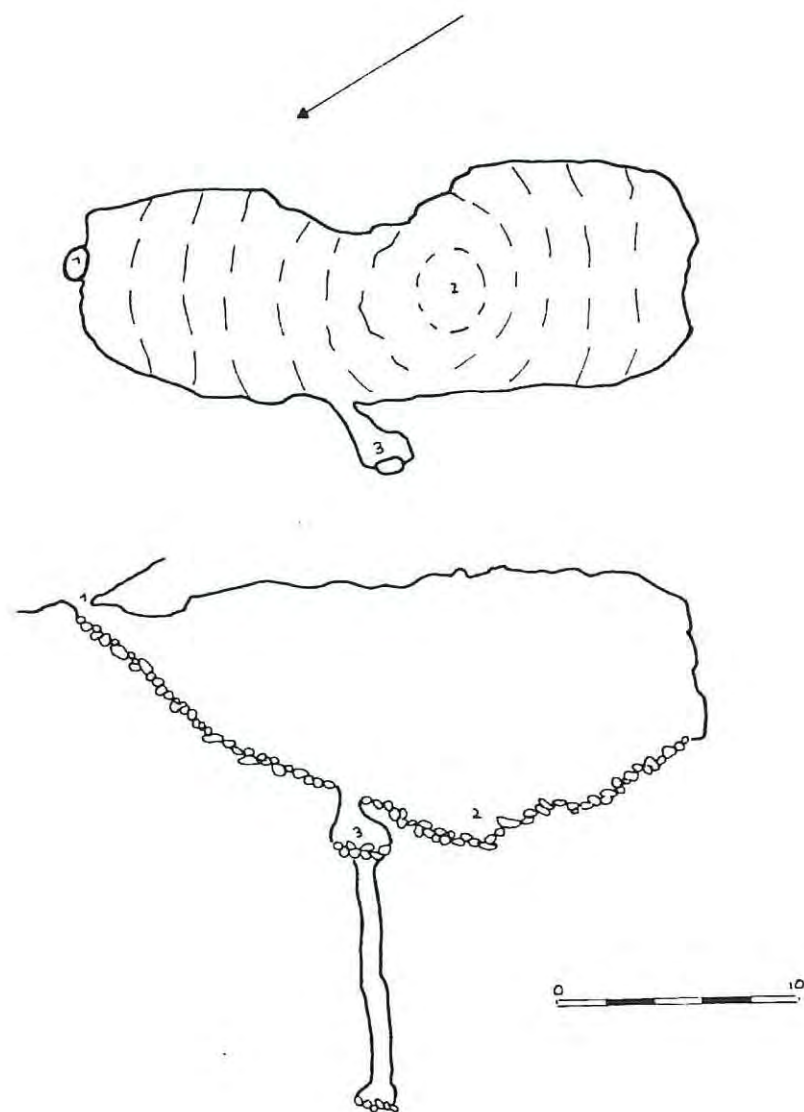
Stato della cavità: Fossile

- Rilievi

Tipo rilievo: Completo

Tipo file: Primo rilievo

3554/5123 VG





Denominazione: Abisso Piramide - N.Cat.Reg. 3563

- Numeri catastali

N° Catasto regionale: 3563

Zona catasto storico: VG

N° catasto storico: 5132

- Ingressi - Posizione amministrativa

Nome ingresso: Ingresso 1

Nazione: Italia

Regione: Friuli-Venezia Giulia

Zona: Venezia Giulia

Provincia: Trieste

Comune: Sgonico

Area Geografica: Carso Triestino

- Ingressi - Coordinate

Relativo all'ingresso: Ingresso 1

Tipo di coordinate: Metriche Gauss-Boaga - Fuso Est

Latitudine: 5.065.168,4

Longitudine: 2.419.703,8

Latitudine Gauss-Boaga: 5065168.4

Longitudine Gauss-Boaga: 2419703.8

Latitudine WGS-84: 45° 43' 57,3362" (45.73259339)

Longitudine WGS-84: 13° 42' 39,0291" (13.71084143)

Carta CTR 1:5.000: Sgonico - 110051

Metodo/procedimento usato: STRUMENTALE -> GPS

Data esecuzione:

Quota altimetrica ingresso: 201

Affidabilità della posizione: 5° gruppo riposizionamento regionale GPS (2006)

- Ingressi - Descrizione

Relativo all'ingresso: Ingresso 1

Ingresso principale: Si

Tipo ingresso: Pozzo

Profondità pozzo accesso: 50

- Autori della posizione

Grillo Barbara - Riposizionamento Regionale

Premiani Furio - Gruppo Speleologico S. Giusto

- Caratteristiche della cavita'

Sviluppo planimetrico: 66

Dislivello negativo: 114

Dislivello totale: 114

Quota fondo: 87

Andamento della cavità: Verticale

- Rami/Pozzi

- Rami

FONDO

- Pozzi

- Pozzo - 18.00 - -

- Pozzo - 16.00 - -

- Pozzo - 30.00 - -

LATERALE FONDO

- Pozzi

- Pozzo - 4.00 - -

FONDO

- Pozzi

- Pozzo - 5.00 - -

LATERALE

- Pozzi

- Pozzo - 6.00 - -

- Pozzo - 6.00 - -



RAMO NNE

- Pozzi
- Risalita - 10.00 - -
- Risalita - 7.00 - -
- Pozzo - 5.00 - -
- Pozzo - 12.00 - -
- Pozzo - 10.00 - -

- Descrizione

Breve descrizione del percorso di accesso: La cavità si apre quasi sul fondo di una dolina poco profonda, ingombra nella parte terminale da un grande accumulo di pietre riportate.

Descrizione dei vani interni della cavità: Il primo pozzo, parzialmente calcificato, scende verticale per 18 metri. A metri 2.5 dall'ingresso il passaggio è reso malagevole da una strettoia, poi le pareti si allargano e si giunge su un ponte naturale superato il quale si prosegue nel secondo pozzo di 53 metri dove comincia l'erosione che caratterizza tutto l'abisso. Il pozzo, anch'esso verticale, presenta lame, pietre e massi instabili. Le sue dimensioni variano per un susseguirsi di strozzature (da m.0,6x0,6 a m.4x1). A metri 34 di profondità un grande masso instabile, incastrato fra le pareti, forma una sorta di ponte naturale che divide il pozzo a metà. Si prosegue in direzione NW oltrepassando il masso e dopo 19 metri di discesa, si giunge su un ripiano formato da pietre mobili (-85) dal quale si raggiunge una modesta stanza che comunica, mediante una strettoia verticale, con due camini paralleli. Alla base del secondo di questi è stata resa accessibile una fessura che dà accesso a due salti di due metri ciascuno, che terminano su un'ostruzione di detriti. Tornando alla base del primo camino, una non facile arrampicata di 10 metri su massi instabili conduce ad un'imponente frattura che si perde in alto e che si risale per ripidi gradoni fino ad un salto di 5 metri che immette in una saletta circolare dove si apre l'imbocco franoso di un pozzo. Una comoda discesa di 12 metri si interrompe su di una strettoia tra i massi di frana di un ripiano, al di là de quale una nuova frattura verticale di 10 metri stoppa su di un'ostruzione detritica che costituisce il fondo di un nuovo ramo. AGGIORNAMENTO La cavità è stata riesplorata nel 1982. Dal terrazzo che si incontra a -85m, si raggiunge una modesta stanza che comunica mediante una strettoia verticale con due camini paralleli. Alla base del secondo, tramite una stretta fessura caratterizzata da una discreta corrente d'aria, si giunge a due salti di 6m che terminano con una ostruzione di detriti. Dalla base del primo camino, invece, una impegnativa arrampicata di 10m su massi instabili conduce ad un'importante frattura che si perde in alto e che si risale per ripidi gradoni fino ad un salto di 5m che immette in una saletta circolare dove sa'pre l'imbocco franoso di un pozzo (P12). Dalla base di questo si prosegue attraverso una strettoia fino a giungere ad un P10 sul fondo del quale un'ostruzione detritica pone termine al nuovo ramo.

- Rilievo

Tipo rilievo: Primo rilievo

Data rilievo: 01-06-1981

Ferlatti-Skilan Clara - Gruppo Grotte Carlo Debeljak



Tipo rilievo: Aggiornamento rilievo

Data rilievo: 28-01-1984

Kraus Mauro - Club Alpinistico Triestino

- Club Alpinistico Triestino

- Note tipologiche - Idrologia

Stato della cavità: Fossile

- Note tipologiche - Prosecuzioni

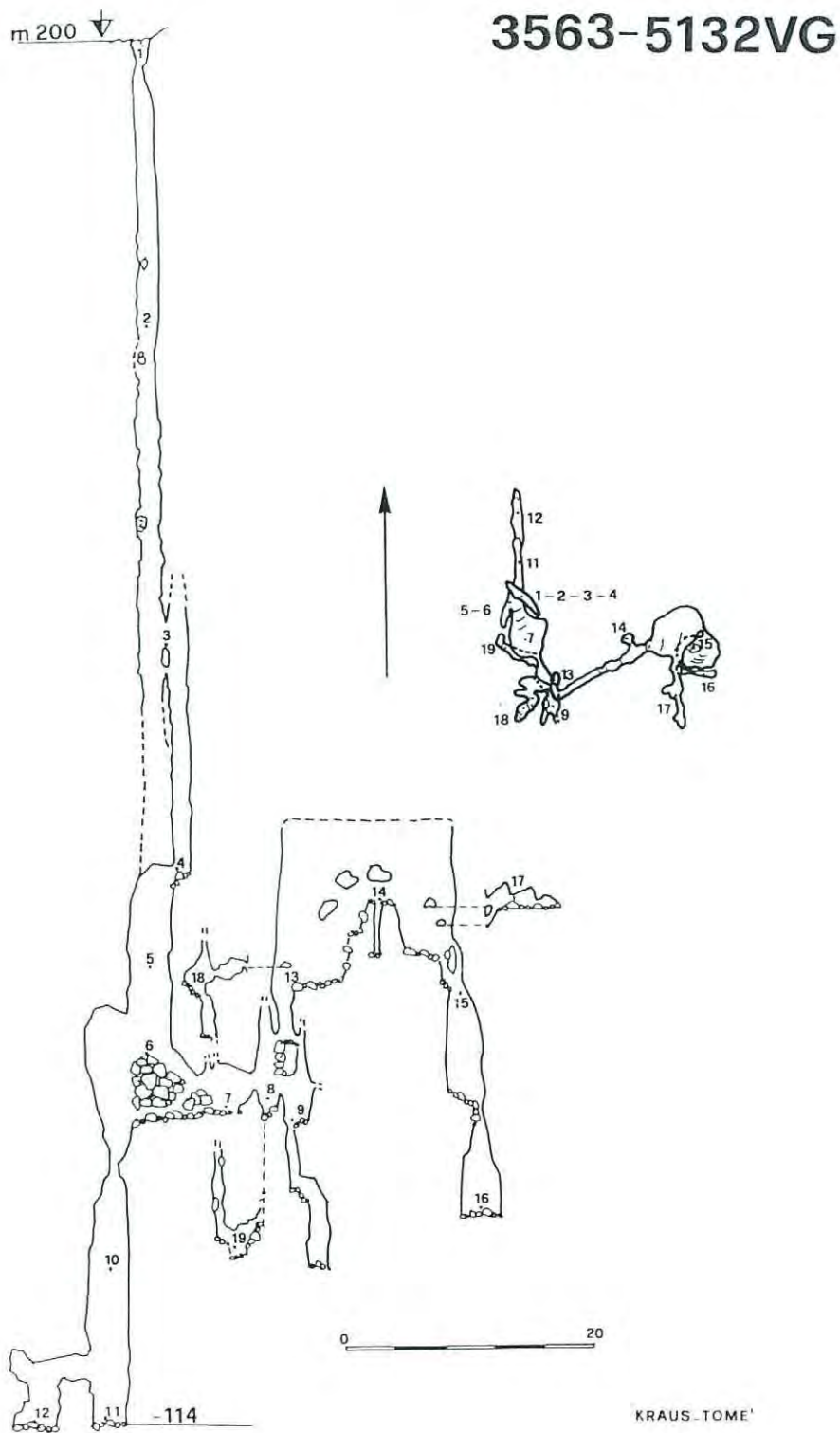
Prosecuzioni: Prosecuzioni: Prosecuzioni inaccessibili



- Rilievi

Tipo rilievo: Completo

Tipo file: Primo rilievo





Denominazione: Riparo delle Vipere - N.Cat.Reg. 3573

- Altre denominazioni

Riparo dell'Edera

Riparo delle Vipere di Prepotto

La Grotta della Cava

- Numeri catastali

N° Catasto regionale: 3573

Zona catasto storico: VG

N° catasto storico: 5142

- Ingressi - Posizione amministrativa

Nome ingresso: Ingresso 1

Nazione: Italia

Regione: Friuli-Venezia Giulia

Zona: Venezia Giulia

Provincia: Trieste

Comune: Duino-Aurisina

Area Geografica: Carso Triestino

- Ingressi - Coordinate

Relativo all'ingresso: Ingresso 1

Tipo di coordinate: Metriche Gauss-Boaga - Fuso Est

Latitudine: 5.067.858,0

Longitudine: 2.418.512,0

Latitudine Gauss-Boaga: 5067858

Longitudine Gauss-Boaga: 2418512

Latitudine WGS-84: 45° 45' 23,8372" (45.75662144)

Longitudine WGS-84: 13° 41' 41,872" (13.69496444)

Carta CTR 1:5.000: San Pelagio - 110013

Metodo/procedimento usato: GRAFICO -> Riconoscimento su carta

Tipo carta: 1:5.000

Data esecuzione:



Quota altimetrica ingresso: 200

Metodo determinazione quota altimetrica d'ingresso:

- Ingressi - Descrizione

Relativo all'ingresso: Ingresso 1

Ingresso principale: Si

- Caratteristiche della cavita'

Sviluppo planimetrico: 7

Dislivello negativo: 3.5

Dislivello totale: 3.5

Quota fondo: 196.5

Andamento della cavità: Suborizzontale

- Descrizione

Breve descrizione del percorso di accesso: La cavità s'apre sul lato N della Cava Zaccaria, sita nei pressi della Fornace di Aurisina. NOTALE opere di sbancamento della cava hanno distrutto un'ampia dolina del cui livello originale si è conservato solo un'esigua fascia lunga una quindicina di metri e larga due. In sezione si notano frammenti di ceramica dei castellieri e si ha notizia del ritrovamento, da parte di gitanti, di un'ascia in pietra verde ben conservata. Una parete rocciosa sovrasta questo esiguo ripiano, formando un modesto riparo, alla cui base s'intravede l'ingresso della cavità in questione.

Descrizione dei vani interni della cavità: Uno scavo esplorativo, eseguito a ridosso della parete con meticolosità per la presenza di frammenti di ceramica, ha portato alla luce questa grotta che si estende su tutta la lunghezza del riparo (circa 8m) ma che non si sviluppa, almeno nella parte disostruita, in lunghezza. Numerosi massi di crollo, anche di notevoli proporzioni, impediscono la determinazione di livelli precisi. Durante lo sgombero del materiale detritico di superficie è stato trovato, sotto parete, un groviglio di vipere in letargo invernale. A poca distanza sono affiorati alcuni elementi scheletrici umani, assieme a resti di scarponi di tipo militare italiano, risalenti alla seconda guerra mondiale.

- Rilievo

Tipo rilievo: Primo rilievo

Data rilievo: 11-04-1981

Marini Dario - Commissione Grotte Eugenio Boegan

Marzolini Giorgio - Associazione XXX Ottobre

- Note tipologiche - Idrologia

Stato della cavità: Fossile

- Note tipologiche - Altro

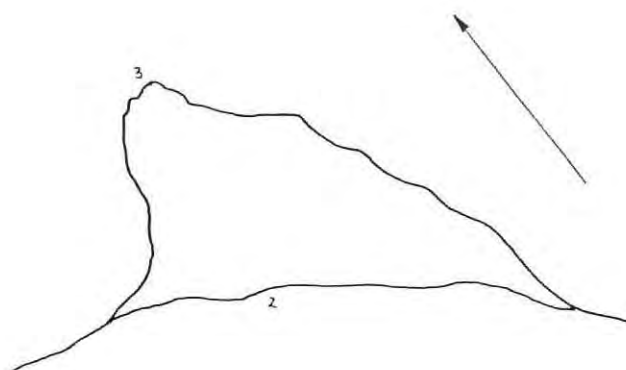
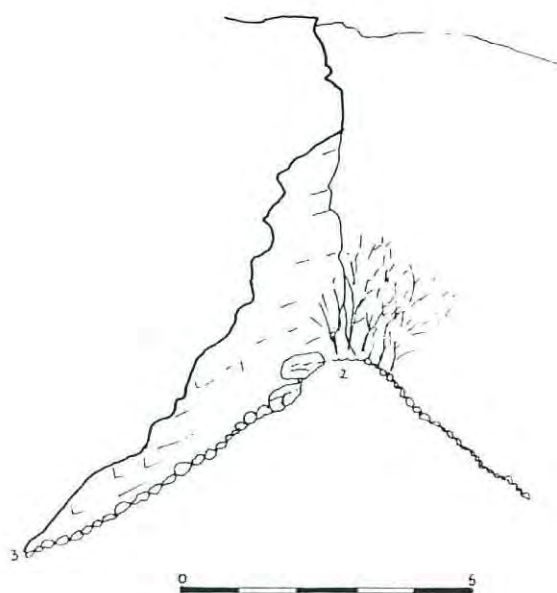
Grotta di probabile interesse archeol. o paleontologico:

- Rilievi

Tipo rilievo: Completo

Tipo file: Primo rilievo

3573 / 5142 VG





Denominazione: Pozzetto presso la 858 VG - N.Cat.Reg. 3577

- Numeri catastali

N° Catasto regionale: 3577

Zona catasto storico: VG

N° catasto storico: 5146

- Ingressi - Posizione amministrativa

Nome ingresso: Ingresso 1

Nazione: Italia

Regione: Friuli-Venezia Giulia

Zona: Venezia Giulia

Provincia: Trieste

Comune: Duino-Aurisina

Area Geografica: Carso Triestino

- Ingressi - Coordinate

Relativo all'ingresso: Ingresso 1

Tipo di coordinate: Metriche Gauss-Boaga - Fuso Est

Latitudine: 5.066.952,0

Longitudine: 2.418.259,0

Latitudine Gauss-Boaga: 5066952

Longitudine Gauss-Boaga: 2418259

Latitudine WGS-84: 45° 44' 54,3548" (45.74843188)

Longitudine WGS-84: 13° 41' 30,8491" (13.69190252)

Carta CTR 1:5.000: Santa Croce di Trieste - 110054

Metodo/procedimento usato: GRAFICO -> Riconoscimento su carta

Tipo carta: 1:5.000

Data esecuzione:

Quota altimetrica ingresso: 160

Metodo determinazione quota altimetrica d'ingresso:

- Ingressi - Descrizione



Relativo all'ingresso: Ingresso 1

Ingresso principale: Si

Tipo ingresso: Pozzo

Profondità pozzo accesso: 7

- Caratteristiche della cavita'

Sviluppo planimetrico: 2.5

Dislivello negativo: 7.5

Dislivello totale: 7.5

Quota fondo: 152.5

Andamento della cavità: Verticale

- Descrizione

Breve descrizione del percorso di accesso: La cavità s'apre sul lato SE della dolinetta nella quale si trova l'ingresso della Grotta a N di Santa Croce (459\858VG).

Descrizione dei vani interni della cavità: Si tratta di una piccola cavità, profonda 7,5m, il cui fondo è costituito da detriti e argilla.

- Rilievo

Tipo rilievo: Primo rilievo

Data rilievo: 04-07-1981

Bone Natale - Commissione Grotte Eugenio Boegan

Savi Glauco - Commissione Grotte Eugenio Boegan

- Note tipologiche - Idrologia

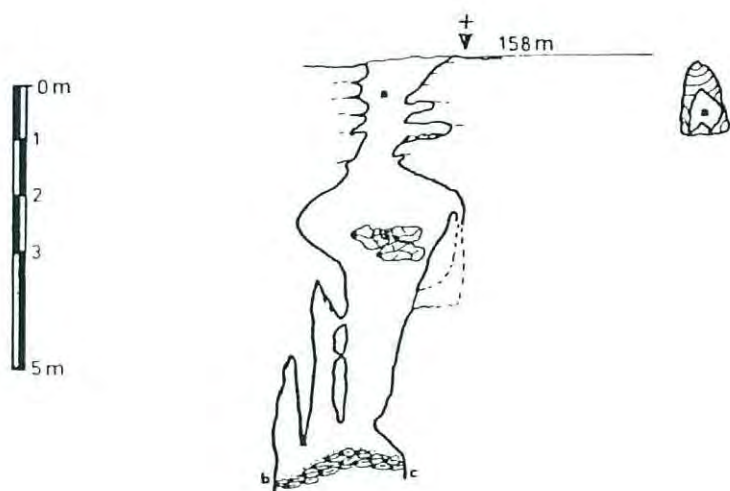
Stato della cavità: Fossile

- Rilievi

Tipo rilievo: Completo

Tipo file: Primo rilievo

3577/5146 VG



4 - 7 - 1981

N. BONE
G. ŠAVI



Denominazione: Grotta presso la Noè - N.Cat.Reg. 3676

- Numeri catastali

N° Catasto regionale: 3676

Zona catasto storico: VG

N° catasto storico: 5153

- Ingressi - Posizione amministrativa

Nome ingresso: Ingresso 1

Nazione: Italia

Regione: Friuli-Venezia Giulia

Zona: Venezia Giulia

Provincia: Trieste

Comune: Duino-Aurisina

Area Geografica: Carso Triestino

- Ingressi - Coordinate

Relativo all'ingresso: Ingresso 1

Tipo di coordinate: Metriche Gauss-Boaga - Fuso Est

Latitudine: 5.066.970,0

Longitudine: 2.419.016,0

Latitudine Gauss-Boaga: 5066970

Longitudine Gauss-Boaga: 2419016

Latitudine WGS-84: 45° 44' 55,337" (45.74870473)

Longitudine WGS-84: 13° 42' 5,8621" (13.70162836)

Carta CTR 1:5.000: Santa Croce di Trieste - 110054

Metodo/procedimento usato: GRAFICO -> Riconoscimento su carta

Tipo carta: 1:5.000

Data esecuzione:

Quota altimetrica ingresso: 197

Metodo determinazione quota altimetrica d'ingresso:

Affidabilità quota d'ingresso: Corretto



- Ingressi - Descrizione

Relativo all'ingresso: Ingresso 1

Ingresso principale: Sì

Tipo ingresso: Pozzo

Profondità pozzo accesso: 11

- Caratteristiche della cavità'

Sviluppo planimetrico: 8

Dislivello negativo: 15

Dislivello totale: 15

Quota fondo: 182

Andamento della cavità: Verticale

- Rami/Pozzi

- Rami

Principale

- Pozzi

- Pozzo - 3.00 - -

- Descrizione

Breve descrizione del percorso di accesso: L'ingresso si trova alla base di un pino, ai margini di un boschetto.

Descrizione dei vani interni della cavità: A 2m dall'ingresso si supera una strozzatura, poi il pozzo scende verticale e calcificato per 11m. Sul fondo, in direzione NE, si prosegue superando in salita un saltino di poco più di un metro che porta ad un basso passaggio oltre il quale si giunge in un modesto vano semicircolare e calcificato. In direzione SW, si scende una china detritica per circa 2m seguita da un salto verticale di 3m che porta ad una cavernetta; questa ha il suolo pianeggiante ed è occupata in gran parte da un grande ammasso di argilla mista a detriti.

- Rilievo

Tipo rilievo: Primo rilievo

Data rilievo: 01-11-1981

Ferlatti-Skilan Clara - Gruppo Grotte Carlo Debeljak



- Note tipologiche - Idrologia

Stato della cavità: Fossile

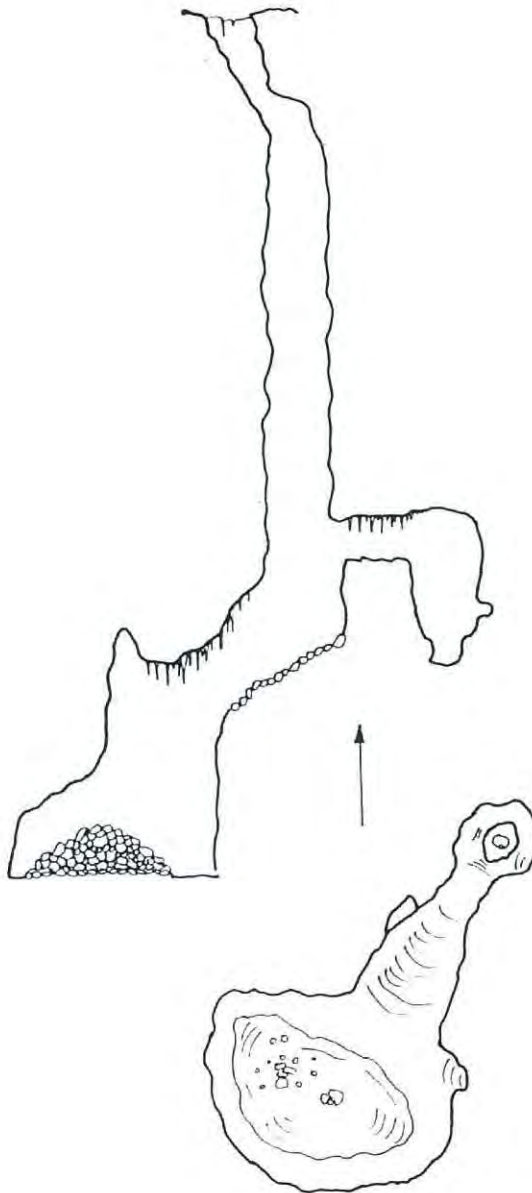


- Rilievi

Tipo rilievo: Completo

Tipo file: Primo rilievo

3676/5153 VG



RIL SKILON



Denominazione: Abisso della Determinazione - N.Cat.Reg. 3677

- Altre denominazioni

Grotta presso la 5132 VG

- Numeri catastali

N° Catasto regionale: 3677

Zona catasto storico: VG

N° catasto storico: 5154

Numero pratica: R96/0080

- Ingressi - Posizione amministrativa

Nome ingresso: Ingresso 1

Nazione: Italia

Regione: Friuli-Venezia Giulia

Zona: Venezia Giulia

Provincia: Trieste

Comune: Sgonico

Area Geografica: Carso Triestino

- Ingressi - Coordinate

Relativo all'ingresso: Ingresso 1

Tipo di coordinate: Metriche Gauss-Boaga - Fuso Est

Latitudine: 5.065.200,0

Longitudine: 2.419.644,0

Latitudine Gauss-Boaga: 5065200

Longitudine Gauss-Boaga: 2419644

Latitudine WGS-84: 45° 43' 58,3287" (45.73286907)

Longitudine WGS-84: 13° 42' 36,2394" (13.71006651)

Carta CTR 1:5.000: Sgonico - 110051

Metodo/procedimento usato: GRAFICO -> Riconoscimento su carta

Tipo carta: 1:5.000

Data esecuzione:

Quota altimetrica ingresso: 201



Metodo determinazione quota altimetrica d'ingresso:

Affidabilità della posizione:

Affidabilità quota d'ingresso: Corretto

- Ingressi - Descrizione

Relativo all'ingresso: Ingresso 1

Ingresso principale: Si

Tipo ingresso: Pozzo

Profondità pozzo accesso: 14.5

- Autori della posizione

Non specificato - Associazione XXX Ottobre

- Caratteristiche della cavità'

Sviluppo planimetrico: 9

Dislivello negativo: 65.5

Dislivello totale: 65.5

Quota fondo: 135.5

Andamento della cavità: Verticale

- Rami/Pozzi

- Rami

FONDO

- Pozzi

- Pozzo - 5.00 - -

- Pozzo - 6.50 - -

- Pozzo - 3.50 - -

- Pozzo - 24.00 - -

- Pozzo - 12.50 - -

PRIMO POZZO CIECO

- Pozzi -

- Pozzo - 4.00 - -



SECONDO POZZO CIECO

- Pozzi

- Pozzo - 3.00 - -

- Descrizione

Breve descrizione del percorso di accesso: Si segue la strada che da Santa Croce porta a Bristie. Appena superato il cavalcavia sulla superstrada, si gira a sinistra e si imbocca una strada bianca che si segue fino ad arrivare alla superstrada. Costeggiandola, si prosegue per la carrareccia in direzione Gabrovizza. Si prende poi il primo sentiero che parte sulla sinistra e lo si segue per un buon tratto, fino a giungere ad un prato. Si lascia il sentiero, tagliando per il prato, fino a incontrare una dolina: qui si apre l'ingresso dalla cavità.

Descrizione dei vani interni della cavità: Il pozzo d'accesso, stretto nei primi 4m, presenta un grande ponte naturale a 6m dal fondo. La sua base è occupata da una china detritica in forte pendenza al cui termine parte una serie di 3 stretti pozzetti, intervallati da ripiani ingombri di pietrame mobile, che termina in un piccolo vano. Qui, nell'inverno del 1995 il Gruppo Grotte della AXXXO, forzando una strettoia, ha aperto l'accesso al pozzo successivo, di 24m, al quale segue un altro pozzo, di 12,5m, che porta al fondo della cavità. Tutti i pozzi sono corrosi e franosi. Alla base del secondo pozzo ed a circa metà del pozzo di 24m si aprono due pozzetti laterali, ciechi.

- Rilievo

Tipo rilievo: Primo rilievo

Data rilievo: 11-07-1981

Blokar Marco - Gruppo Grotte Carlo Debeljak

Tipo rilievo: Aggiornamento rilievo

Data rilievo: 24-05-1996

Rucavina Paolo - Associazione XXX Ottobre

Deponte Federico - Associazione XXX Ottobre

- Note tipologiche - Idrologia

Stato della cavità: Fossile

- Note tipologiche - Prosecuzioni

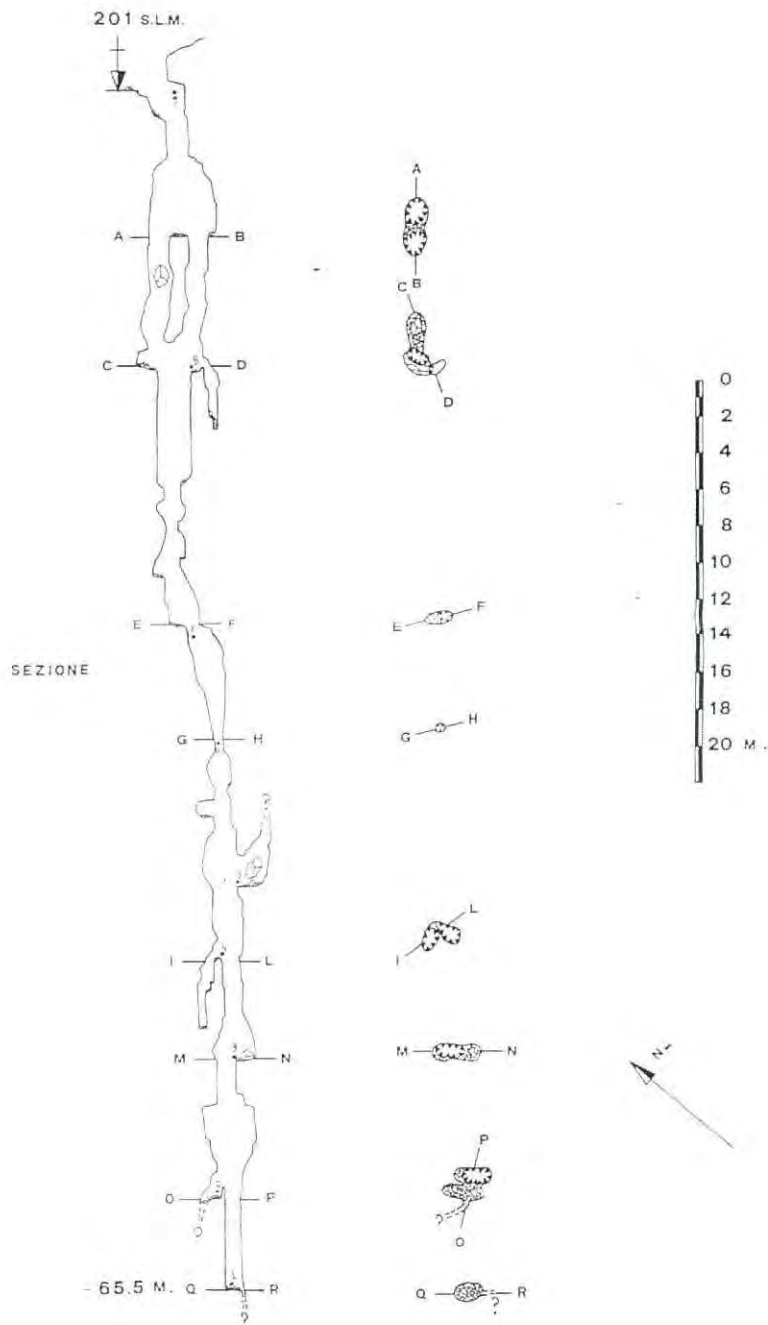
Prosecuzioni: Prosecuzioni: Prosecuzioni inaccessibili

- Rilievi

Tipo rilievo: Completo

Tipo file: Primo rilievo

3677-5154 VG



A XXXO



Denominazione: Pozzo a NW di Gabrovizza - N.Cat.Reg. 3678

- Numeri catastali

N° Catasto regionale: 3678

Zona catasto storico: VG

N° catasto storico: 5155

- Ingressi - Posizione amministrativa

Nome ingresso: Ingresso 1

Nazione: Italia

Regione: Friuli-Venezia Giulia

Zona: Venezia Giulia

Provincia: Trieste

Comune: Sgonico

Area Geografica: Carso Triestino

- Ingressi - Coordinate

Relativo all'ingresso: Ingresso 1

Tipo di coordinate: Metriche Gauss-Boaga - Fuso Est

Latitudine: 5.065.290,0

Longitudine: 2.419.853,0

Latitudine Gauss-Boaga: 5065290

Longitudine Gauss-Boaga: 2419853

Latitudine WGS-84: 45° 44' 1,3531" (45.73370919)

Longitudine WGS-84: 13° 42' 45,8403" (13.71273343)

Carta CTR 1:5.000: Sgonico - 110051

Metodo/procedimento usato: GRAFICO -> Riconoscimento su carta

Tipo carta: 1:5.000

Data esecuzione:

Quota altimetrica ingresso: 206

Metodo determinazione quota altimetrica d'ingresso:

- Ingressi - Descrizione



Relativo all'ingresso: Ingresso 1

Ingresso principale: Si

Tipo ingresso: Pozzo

Profondità pozzo accesso: 10.5

- Caratteristiche della cavità'

Sviluppo planimetrico: 2

Dislivello negativo: 10.5

Dislivello totale: 10.5

Quota fondo: 195.5

Andamento della cavità: Verticale

- Descrizione

Breve descrizione del percorso di accesso: La cavità s'apre in una piccola radura ai margini di una dolina situata nei pressi della linea ferroviaria.

Descrizione dei vani interni della cavità: La cavità consta di un unico pozzo, profondo 10,5m, interrotto circa a metà da un ripiano inclinato. Presenta tracce di calcificazione solo nella parte terminale, unitamente a lame di roccia e pietre instabili.

- Rilievo

Tipo rilievo: Primo rilievo

Data rilievo: 28-11-1981

Ferlatti-Skilan Clara - Gruppo Grotte Carlo Debeljak

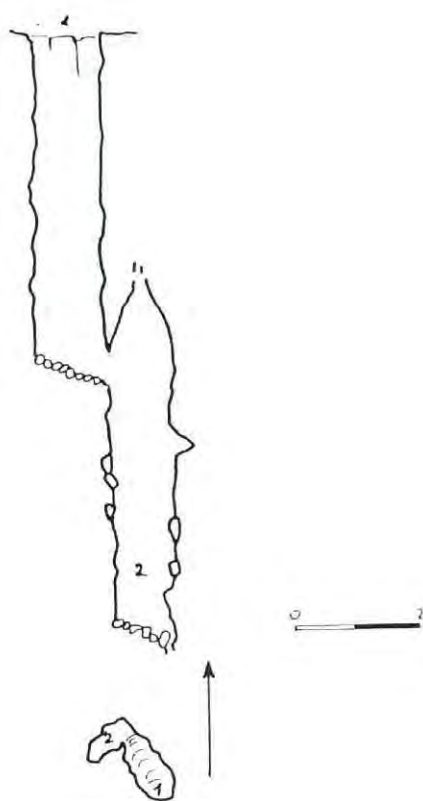


- Rilievi

Tipo rilievo: Completo

Tipo file: Primo rilievo

3678/5155 VG



RTL SKILAN

Denominazione: Pozzetto 1° di Capodanno - N.Cat.Reg. 3918

- Numeri catastali

N° Catasto regionale: 3918

Zona catasto storico: VG

N° catasto storico: 5211

- Ingressi - Posizione amministrativa

Nome ingresso: Ingresso 1

Nazione: Italia

Regione: Friuli-Venezia Giulia

Zona: Venezia Giulia

Provincia: Trieste

Comune: Sgonico

Area Geografica: Carso Triestino

- Ingressi - Coordinate

Relativo all'ingresso: Ingresso 1

Tipo di coordinate: Metriche Gauss-Boaga - Fuso Est

Latitudine: 5.064.871,0

Longitudine: 2.419.998,0

Latitudine Gauss-Boaga: 5064871

Longitudine Gauss-Boaga: 2419998

Latitudine WGS-84: 45° 43' 47,8554" (45.72995984)

Longitudine WGS-84: 13° 42' 52,8589" (13.71468302)

Carta CTR 1:5.000: Sgonico - 110051

Metodo/procedimento usato: GRAFICO -> Riconoscimento su carta

Tipo carta: 1:5.000

Data esecuzione:

Quota altimetrica ingresso: 208

Metodo determinazione quota altimetrica d'ingresso:

- Ingressi - Descrizione



Relativo all'ingresso: Ingresso 1

Ingresso principale: Si

Tipo ingresso: Pozzo

Profondità pozzo accesso: 6

- Caratteristiche della cavità'

Sviluppo planimetrico: 2

Dislivello negativo: 6.5

Dislivello totale: 6.5

Quota fondo: 201.5

Andamento della cavità: Verticale

- Descrizione

Breve descrizione del percorso di accesso: La cavità s'apre in un prato, non lontano dai ruderi del casello ferroviario sito presso la strada statale 202. L'ingresso doveva essere noto agli speleologi da parecchio tempo tanto che nessuno aveva pensato che poteva trattarsi di una cavità non inserita in catasto.

Descrizione dei vani interni della cavità: Uno stretto ingresso dà accesso ad un pozzo profondo 6m chiuso alla base da materiale lapideo probabilmente fattovi precipitare, decenni addietro, da contadini. La temperatura all'esterno era, alle 10.00, di -4°C, all'ingresso di 5.5°C e al fondo di 11.5°C. NOTA Sulle pareti sono stati catturati alcuni esemplari di aracnidi.

- Rilievo

Tipo rilievo: Primo rilievo

Data rilievo: 01-01-1983

Guidi Pino - Commissione Grotte Eugenio Boegan

Savi Glauco - Commissione Grotte Eugenio Boegan

- Note tipologiche - Idrologia


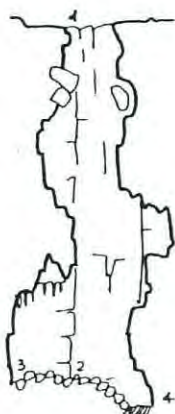
Stato della cavità: Fossile

- Rilievi

Tipo rilievo: Completo

Tipo file: Primo rilievo

39,18/5 211 VG





Denominazione: Pozzetto 2° di Capodanno - N.Cat.Reg. 3919

- Numeri catastali

N° Catasto regionale: 3919

Zona catasto storico: VG

N° catasto storico: 5212

- Ingressi - Posizione amministrativa

Nome ingresso: Ingresso 1

Nazione: Italia

Regione: Friuli-Venezia Giulia

Zona: Venezia Giulia

Provincia: Trieste

Comune: Sgonico

Area Geografica: Carso Triestino

- Ingressi - Coordinate

Relativo all'ingresso: Ingresso 1

Tipo di coordinate: Metriche Gauss-Boaga - Fuso Est

Latitudine: 5.064.809,0

Longitudine: 2.419.975,0

Latitudine Gauss-Boaga: 5064809

Longitudine Gauss-Boaga: 2419975

Latitudine WGS-84: 45° 43' 45,835" (45.72939862)

Longitudine WGS-84: 13° 42' 51,841" (13.71440029)

Carta CTR 1:5.000: Sgonico - 110051

Metodo/procedimento usato: GRAFICO -> Riconoscimento su carta

Tipo carta: 1:5.000

Data esecuzione:

Quota altimetrica ingresso: 209

Metodo determinazione quota altimetrica d'ingresso:

- Ingressi - Descrizione

Relativo all'ingresso: Ingresso 1

Ingresso principale: Si

Tipo ingresso: Pozzetto

Profondità pozzo accesso: 4.2

- Caratteristiche della cavita'

Sviluppo planimetrico: 1.5

Dislivello negativo: 5

Dislivello totale: 5

Quota fondo: 204

Andamento della cavità: Verticale

- Descrizione

Breve descrizione del percorso di accesso: La cavità s'apre sul bordo di una dolinetta dirupata, nei pressi del Pozzetto 1° di Capodanno (3918\5211VG).

Descrizione dei vani interni della cavità: Pozzo inizialmente cilindrico, molto liscio, che si allarga verso il fondo dove termina con un accumulo di sfasciumi e detriti. Nell'angolo S uno stretto pertugio indica dove potrebbe trovarsi un'eventuale prosecuzione. La temperatura all'esterno, alle ore 11.00, era di 5,5°C e, sul fondo, era di 10,4°C.

- Rilievo

Tipo rilievo: Primo rilievo

Data rilievo: 01-01-1983

Savi Glauco - Commissione Grotte Eugenio Boegan

- Note tipologiche - Idrologia

Stato della cavità: Fossile

- Note tipologiche - Prosecuzioni

Prosecuzioni: Prosecuzioni: Prosecuzioni inaccessibili

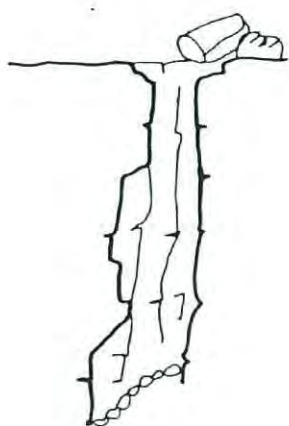


- Rilievi

Tipo rilievo: Completo

Tipo file: Primo rilievo

3919/5212 VG



Denominazione: Pozzo a NW di Cima Pietrarossa - N.Cat.Reg. 3940

- Numeri catastali

N° Catasto regionale: 3940

Zona catasto storico: VG

N° catasto storico: 5233

- Ingressi - Posizione amministrativa

Nome ingresso: Ingresso 1

Nazione: Italia

Regione: Friuli-Venezia Giulia

Zona: Venezia Giulia

Provincia: Gorizia

Comune: Doberdò del Lago

Area Geografica: Carso Goriziano

- Ingressi - Coordinate

Relativo all'ingresso: Ingresso 1

Tipo di coordinate: Metriche Gauss-Boaga - Fuso Est

Latitudine: 5.074.403,0000

Longitudine: 2.407.300,0000

Latitudine Gauss-Boaga: 5074403

Longitudine Gauss-Boaga: 2407300

Latitudine WGS-84: 45° 48' 49,5912" (45.81377534)

Longitudine WGS-84: 13° 32' 57,547" (13.5493186)

Carta CTR 1:5.000: Monfalcone-Stazione - 088152

Metodo/procedimento usato: GRAFICO -> Riconoscimento su carta

Tipo carta: 1:5.000

Data esecuzione:

Quota altimetrica ingresso: 57

Metodo determinazione quota altimetrica d'ingresso:

Affidabilità della posizione: Corretto

Affidabilità quota d'ingresso: Corretto



- Ingressi - Descrizione

Relativo all'ingresso: Ingresso 1

Ingresso principale: Si

Tipo ingresso: Pozzo

Profondità pozzo accesso: 24.8

- Autori della posizione

Pian Giorgio - Gruppo Spel. Monf. Amici del Fante

- Caratteristiche della cavità'

Sviluppo planimetrico: 9

Dislivello negativo: 24.8

Dislivello totale: 24.8

Quota fondo: 32.2

Andamento della cavità: Verticale

- Descrizione

Breve descrizione del percorso di accesso: La cavità si trova a NW di cima Pietrarossa, lungo il fianco sinistro di un canalone.

Descrizione dei vani interni della cavità: L'ingresso, ampio 60 X 120cm, dà accesso ad un pozzo profondo 24,80m, caratterizzato da un evidente restringimento (120 X 30cm) che rende alquanto difficoltosa la discesa. Dal fondo, coperto di detriti e argilla, si dipartono due fessure impraticabili. Gli strati sono inclinati di 24° verso S.A 15,7m di profondità si trova un interessante banco a rudiste dello spessore di circa 90cm.

- Rilievo

Tipo rilievo: Primo rilievo

Data rilievo: 20-02-1983

Pacor Giuseppe - Gruppo Spel. Monf. Amici del Fante

Tentor Maurizio - Gruppo Spel. Monf. Amici del Fante

- Note tipologiche - Idrologia

Stato della cavità: Fossile



- Note tipologiche - Prosecuzioni

Prosecuzioni: Prosecuzioni: Prosecuzioni inaccessibili

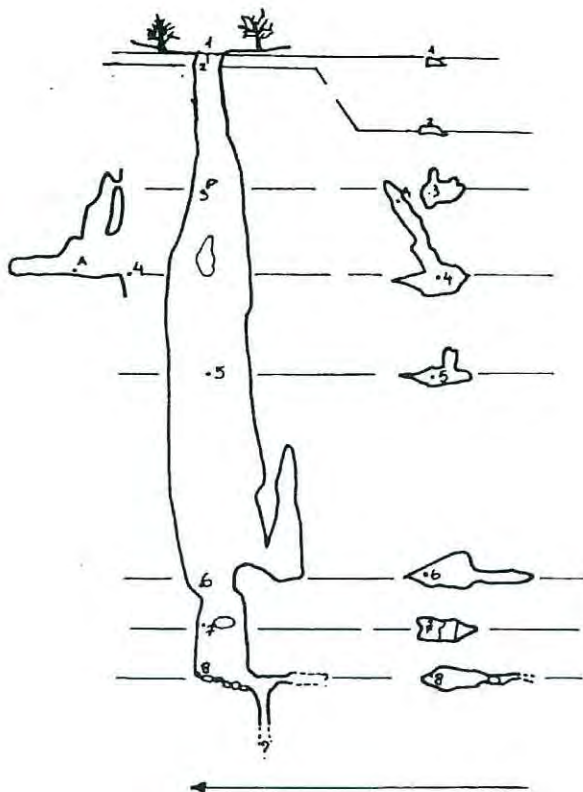
- Rilievi

Tipo rilievo: Completo

Tipo file: Primo rilievo



3940/5233VG



0 10



Denominazione: Grotta del Nuovo Acquedotto - N.Cat.Reg. 3941

- Numeri catastali

N° Catasto regionale: 3941

Zona catasto storico: VG

N° catasto storico: 5234

- Ingressi - Posizione amministrativa

Nome ingresso: Ingresso 1

Nazione: Italia

Regione: Friuli-Venezia Giulia

Zona: Venezia Giulia

Provincia: Gorizia

Comune: Monfalcone

Area Geografica: Carso Goriziano

- Ingressi - Coordinate

Relativo all'ingresso: Ingresso 1

Tipo di coordinate: Metriche Gauss-Boaga - Fuso Est

Latitudine: 5.074.483,0000

Longitudine: 2.407.092,0000

Latitudine Gauss-Boaga: 5074483

Longitudine Gauss-Boaga: 2407092

Latitudine WGS-84: 45° 48' 52,0602" (45.81446116)

Longitudine WGS-84: 13° 32' 47,8448" (13.54662355)

Carta CTR 1:5.000: Monfalcone-Stazione - 088152

Metodo/procedimento usato: GRAFICO -> Riconoscimento su carta

Tipo carta: 1:5.000

Data esecuzione:

Quota altimetrica ingresso: 35

Metodo determinazione quota altimetrica d'ingresso:

- Ingressi - Descrizione



Relativo all'ingresso: Ingresso 1

Ingresso principale: Si

Stato ingresso: Ostruito

- Caratteristiche della cavità

Sviluppo planimetrico: 16.5

Dislivello negativo: 7.2

Dislivello totale: 7.2

Quota fondo: 27.8

Andamento della cavità: Verticale

- Rami/Pozzi

- Rami

Principale

- Pozzi

Pozzo - 8.90 - -

- Descrizione

Breve descrizione del percorso di accesso: La cavità è stata aperta durante lo scavo della galleria per l'acquedotto di Trieste. L'imbocco di tale galleria s'apre alle spalle di Monfalcone, dietro il Colle della Rocca; l'ingresso della cavità, invece, s'apre sul lato sinistro della galleria artificiale a circa 339m dall'imbocco.

Descrizione dei vani interni della cavità: Un'ampia fessura immette in uno scivolo ingombro di massi gettati durante lo scavo. Alla base di questo si risale per circa 6m e si giunge all'imbocco di un pozzo di 8,9m che immette in una galleria lunga 8m. La cavità dovrebbe avere un'apertura in superficie; in base a dei rilievi esterni la posizione coincide con una postazione militare. Un'eventuale risalita dall'interno è sconsigliata a causa delle pessime condizioni della roccia in seguito alle cariche esplosive.

- Rilievo

Tipo rilievo: Primo rilievo

Data rilievo: 04-04-1983

- Pacor Giuseppe - Gruppo Spel. Monf. Amici del Fante

Tentor Maurizio - Gruppo Spel. Monf. Amici del Fante



- Note tipologiche - Idrologia

Stato della cavità: Fossile

- Note tipologiche - Prosecuzioni

Prosecuzioni: Prosecuzioni: Prosecuzioni inaccessibili

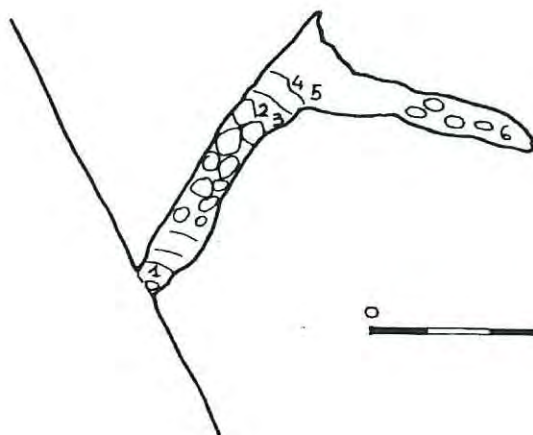
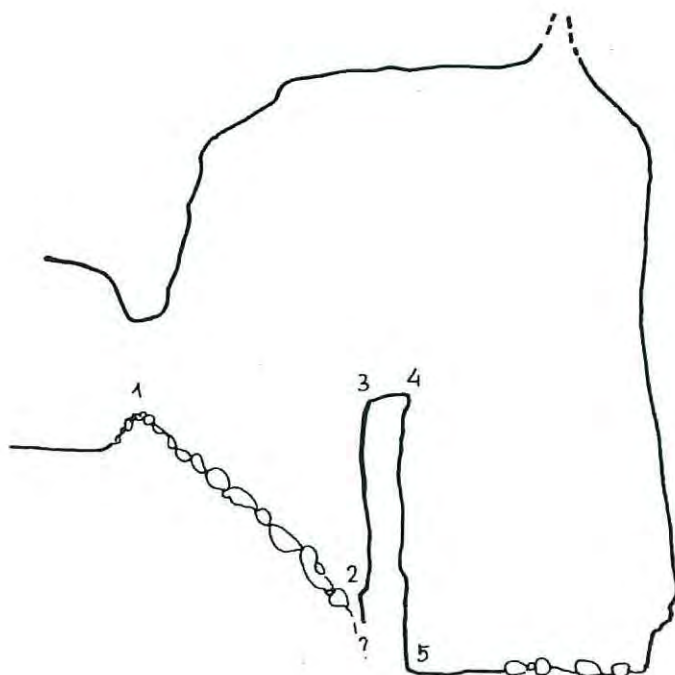
- Rilievi

Tipo rilievo: Completo

Tipo file: Primo rilievo



3941/5234VG



Denominazione: Grotta presso Aurisina - N.Cat.Reg. 3945

- Numeri catastali

N° Catasto regionale: 3945

Zona catasto storico: VG

N° catasto storico: 5238

- Ingressi - Posizione amministrativa

Nome ingresso: Ingresso 1

Nazione: Italia

Regione: Friuli-Venezia Giulia

Zona: Venezia Giulia

Provincia: Trieste

Comune: Duino-Aurisina

Area Geografica: Carso Triestino

- Ingressi - Coordinate

Relativo all'ingresso: Ingresso 1

Tipo di coordinate: Metriche Gauss-Boaga - Fuso Est

Latitudine: 5.066.919,0

Longitudine: 2.418.388,0

Latitudine Gauss-Boaga: 5066919

Longitudine Gauss-Boaga: 2418388

Latitudine WGS-84: 45° 44' 53,354" (45.74815389)

Longitudine WGS-84: 13° 41' 36,8428" (13.69356745)

Carta CTR 1:5.000: Santa Croce di Trieste - 110054

Metodo/procedimento usato: GRAFICO -> Riconoscimento su carta

Tipo carta: 1:5.000

Data esecuzione:

Quota altimetrica ingresso: 162

Metodo determinazione quota altimetrica d'ingresso:

- Ingressi - Descrizione

Relativo all'ingresso: Ingresso 1

Ingresso principale: Si

Tipo ingresso: Pozzetto

Profondità pozzo accesso: 3.4

- Caratteristiche della cavità'

Sviluppo planimetrico: 12

Dislivello negativo: 4.2

Dislivello totale: 4.2

Quota fondo: 157.8

Andamento della cavità: Orizzontale e verticale

- Descrizione

Breve descrizione del percorso di accesso: La grotta è situata sul fianco di una dolina. L'ingresso, al momento dell'esplorazione, era quasi completamente ostruito da pietre di varie dimensioni.

Descrizione dei vani interni della cavità: Piccola cavità impostata su un'unica frattura N-S alle cui estremità ci sono delle fessure, impraticabili, che potrebbero portare a qualche prosecuzione.

- Rilievo

Tipo rilievo: Primo rilievo

Data rilievo: 21-05-1983

Prelli Roberto - Commissione Grotte Eugenio Boegan

Guidi Pino - Commissione Grotte Eugenio Boegan

- Note tipologiche - Idrologia

Stato della cavità: Fossile

- Note tipologiche - Prosecuzioni

Prosecuzioni: Prosecuzioni: Segnalate prosecuzioni

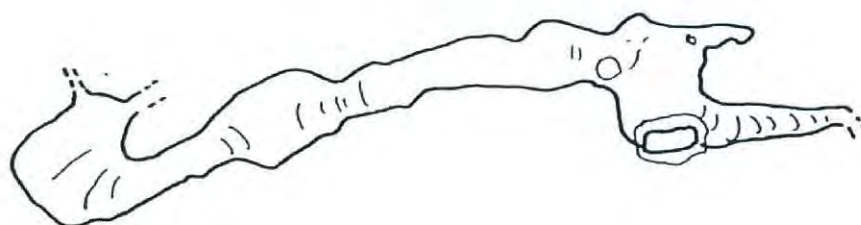
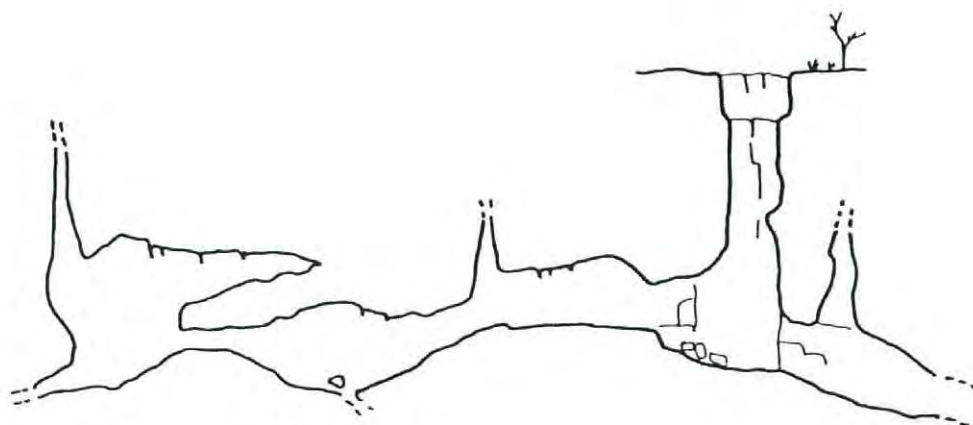
- Rilievi

Tipo rilievo: Completo

Tipo file: Primo rilievo



3945/5238VG





Denominazione: Pozzo ad E di S. Croce - N.Cat.Reg. 3946

- Numeri catastali

N° Catasto regionale: 3946

Zona catasto storico: VG

N° catasto storico: 5239

- Ingressi - Posizione amministrativa

Nome ingresso: Ingresso 1

Nazione: Italia

Regione: Friuli-Venezia Giulia

Zona: Venezia Giulia

Provincia: Trieste

Comune: Sgonico

Area Geografica: Carso Triestino

- Ingressi - Coordinate

Relativo all'ingresso: Ingresso 1

Tipo di coordinate: Metriche Gauss-Boaga - Fuso Est

Latitudine: 5.065.112,0

Longitudine: 2.419.396,0

Latitudine Gauss-Boaga: 5065112

Longitudine Gauss-Boaga: 2419396

Latitudine WGS-84: 45° 43' 55,3484" (45.73204123)

Longitudine WGS-84: 13° 42' 24,8333" (13.70689814)

Carta CTR 1:5.000: Santa Croce di Trieste - 110054

Metodo/procedimento usato: GRAFICO -> Riconoscimento su carta

Tipo carta: 1:5.000

Data esecuzione:

Quota altimetrica ingresso: 193

Metodo determinazione quota altimetrica d'ingresso:

- Ingressi - Descrizione



Relativo all'ingresso: Ingresso 1

Ingresso principale: Si

Tipo ingresso: Pozzo

Profondità pozzo accesso: 14.5

- Caratteristiche della cavità'

Sviluppo planimetrico: 4.5

Dislivello negativo: 14.5

Dislivello totale: 14.5

Quota fondo: 178.5

Andamento della cavità: Verticale

- Descrizione

Breve descrizione del percorso di accesso: L'ingresso della cavità s'apre ai piedi di alcuni quercioni, a metà del declivio di una dolina vicina alla S.S. 202 (lato Santa Croce), ubicata circa a metà tra il Km 21 e 22.

Descrizione dei vani interni della cavità: Unico pozzo, profondo 14,5m, che presenta una strettoia a circa 8m di profondità. Sul fondo c'è una fessura, intransitabile, oltre la quale la cavità prosegue per circa altri 4m. La grotta si sviluppa in una diaclasi con direzione NW-SE. Sono presenti concrezioni.

- Rilievo

Tipo rilievo: Primo rilievo

Data rilievo: 06-03-1983

Nicon Giorgio - Gruppo Grotte Carlo Debeljak

- Note tipologiche - Idrologia

Stato della cavità: Fossile

- Note tipologiche - Prosecuzioni

Prosecuzioni: Prosecuzioni: Prosecuzioni inaccessibili

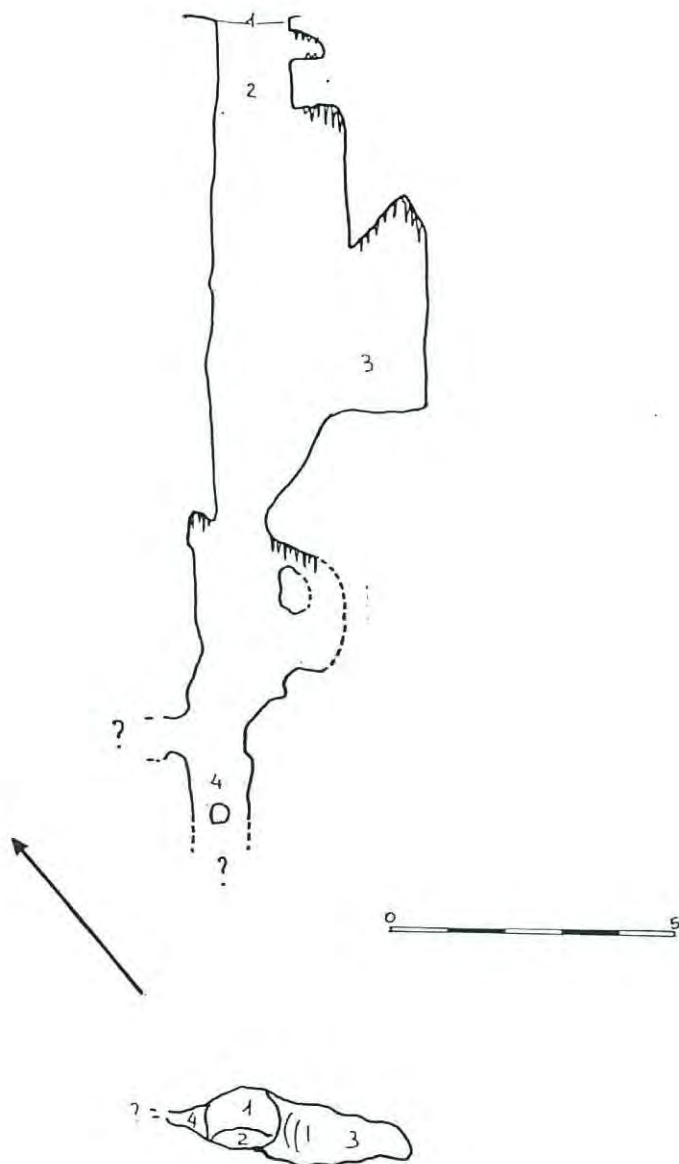
- Rilievi

Tipo rilievo: Completo

Tipo file: Primo rilievo



3946/5239VG





Denominazione: Grotta Makita - N.Cat.Reg. 3947

- Numeri catastali

N° Catasto regionale: 3947

Zona catasto storico: VG

N° catasto storico: 5240

- Ingressi - Posizione amministrativa

Nome ingresso: Ingresso 1

Nazione: Italia

Regione: Friuli-Venezia Giulia

Zona: Venezia Giulia

Provincia: Trieste

Comune: Sgonico

Area Geografica: Carso Triestino

- Ingressi - Coordinate

Relativo all'ingresso: Ingresso 1

Tipo di coordinate: Metriche Gauss-Boaga - Fuso Est

Latitudine: 5.065.545,0

Longitudine: 2.419.360,0

Latitudine Gauss-Boaga: 5065545

Longitudine Gauss-Boaga: 2419360

Latitudine WGS-84: 45° 44' 9,3562" (45.73593227)

Longitudine WGS-84: 13° 42' 22,8445" (13.70634569)

Carta CTR 1:5.000: Santa Croce di Trieste - 110054

Metodo/procedimento usato: GRAFICO -> Riconoscimento su carta

Tipo carta: 1:5.000

Data esecuzione:

Quota altimetrica ingresso: 198

Metodo determinazione quota altimetrica d'ingresso:

- Ingressi - Descrizione



Relativo all'ingresso: Ingresso 1

Ingresso principale: Si

Tipo ingresso: Pozzo

Profondità pozzo accesso: 15

- Caratteristiche della cavita'

Sviluppo planimetrico: 10

Dislivello negativo: 60

Dislivello totale: 60

Quota fondo: 138

Andamento della cavità: Verticale

- Rami/Pozzi

- Rami

Principale

- Pozzi

Pozzo - 28.00 - -

- Pozzo - 17.00 - -

- Descrizione

Breve descrizione del percorso di accesso: La cavità è situata sul pendio di una dolina nei pressi di una piccola pietraia. L'ingresso s'apre tra pietre e radici, ai piedi di un gruppo di alberi.

Descrizione dei vani interni della cavità: Il pozzo d'accesso è abbastanza ampio, calcificato, e si sviluppa in una diaclasi orientata NNW-SSE. A 8m di profondità s'apre, in parete, una piccola caverna concrezionata, lunga 10m e larga in media 5m. Superato questo punto s'incontra dopo 3m un ripiano inclinato e dopo altri 3m, il fondo. Questo è costituito da un ripiano inclinato di fango e pietre mobili, arginato con tavole di legno. Un basso passaggio tra la base del ripiano e la parete immette nel secondo pozzo, ampio in media 2 X 4m, che è parzialmente calcificato ed interessato da un grande ponte naturale. Alla base c'è una strettoia oltre la quale s'apre l'ultimo pozzo che è inizialmente abbastanza ampio poi, negli ultimi 7m, decisamente più stretto. Sul fondo, un piccolo affossamento tra calcite e pietre non dà adito ad alcun proseguimento.

- Rilievo

Tipo rilievo: Primo rilievo

Data rilievo: 31-03-1983



- Ferlatti-Skilan Clara - Gruppo Grotte Carlo Debeljak

Tipo rilievo: Aggiornamento rilievo

Data rilievo: 23-10-1983

Ferlatti-Skilan Clara - Gruppo Grotte Carlo Debeljak

- Note tipologiche - Idrologia

Stato della cavità: Fossile

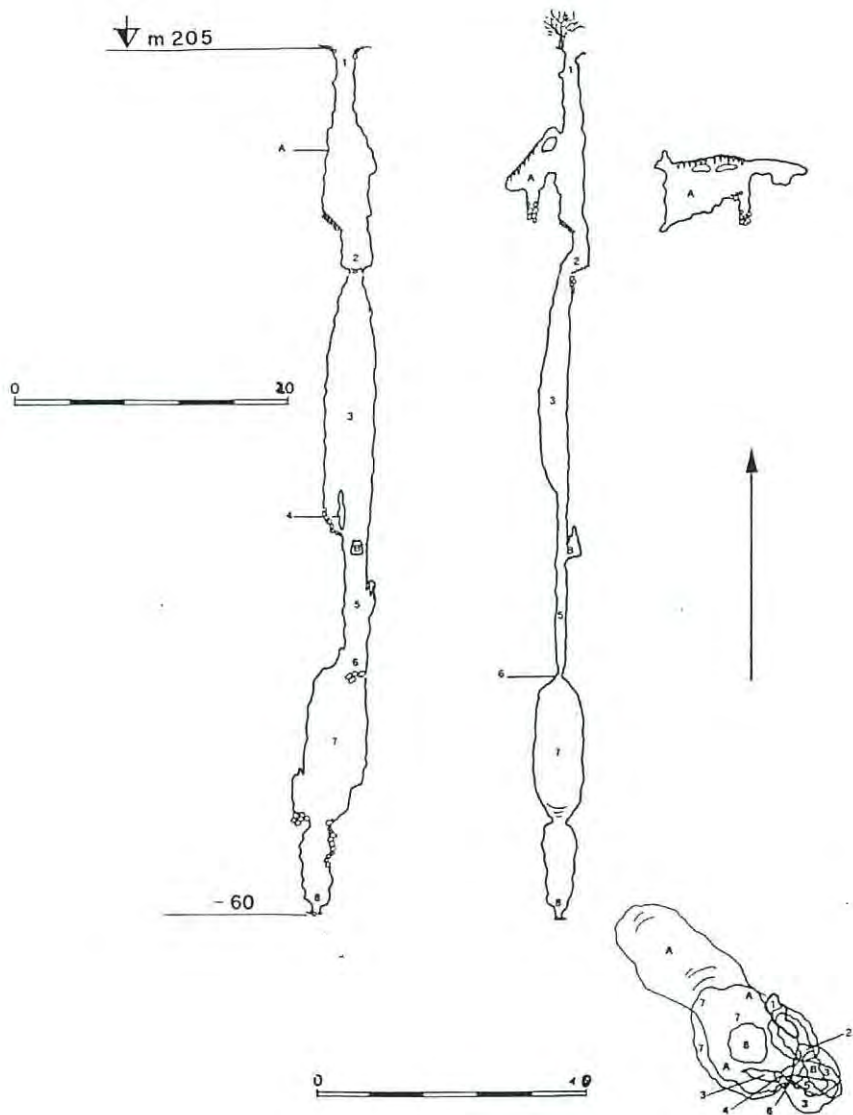
- Rilievi

Tipo rilievo: Completo

Tipo file: Primo rilievo



3947-5240VG



SKILAN



Denominazione: Grotta sul Monte Ermada - N.Cat.Reg. 3968

- Numeri catastali

N° Catasto regionale: 3968

Zona catasto storico: VG

N° catasto storico: 3745

- Ingressi - Posizione amministrativa

Nome ingresso: Ingresso 1

Nazione: Italia

Regione: Friuli-Venezia Giulia

Zona: Venezia Giulia

Provincia: Trieste

Comune: Duino-Aurisina

Area Geografica: Carso Triestino

- Ingressi - Coordinate

Relativo all'ingresso: Ingresso 1

Tipo di coordinate: Metriche Gauss-Boaga - Fuso Est

Latitudine: 5.071.979,0

Longitudine: 2.413.050,0

Latitudine Gauss-Boaga: 5071979

Longitudine Gauss-Boaga: 2413050

Latitudine WGS-84: 45° 47' 34,3649" (45.79287914)

Longitudine WGS-84: 13° 37' 25,8334" (13.62384261)

Carta CTR 1:5.000: San Giovanni al Timavo - 109044

Metodo/procedimento usato: GRAFICO -> Riconoscimento su carta

Tipo carta: 1:5.000

Data esecuzione:

Quota altimetrica ingresso: 255

Metodo determinazione quota altimetrica d'ingresso:

- Ingressi - Descrizione



Relativo all'ingresso: Ingresso 1

Ingresso principale: Si

Tipo ingresso: Pozzo

Profondità pozzo accesso: 9

- Caratteristiche della cavità'

Sviluppo planimetrico: 35

Dislivello negativo: 14

Dislivello totale: 14

Quota fondo: 241

Andamento della cavità: Orizzontale e verticale

- Rami/Pozzi

- Rami

Principale

- Pozzi

Pozzo - 5.00 - -

- Descrizione

Descrizione dei vani interni della cavità: La cavità è costituita da due pozzi poco profondi divisi tra loro da un banco di roccia. Il pozzo d'accesso, più ampio, porta su un fondo detritico che occlude qualsiasi prosecuzione. L'altro, dopo un salto di 4m, immette in un vano ingombro di pietrame che comunica con una fessura impraticabile con una galleria in gran parte artificiale della Grande Guerra. Dopo un percorso di 22m la stessa sbocca in superficie.

- Rilievo

Tipo rilievo: Primo rilievo

Data rilievo: 08-01-1983

- Bone Natale - Commissione Grotte Eugenio Boegan

Diquil Augusto - Commissione Grotte Eugenio Boegan

- Note tipologiche - Idrologia

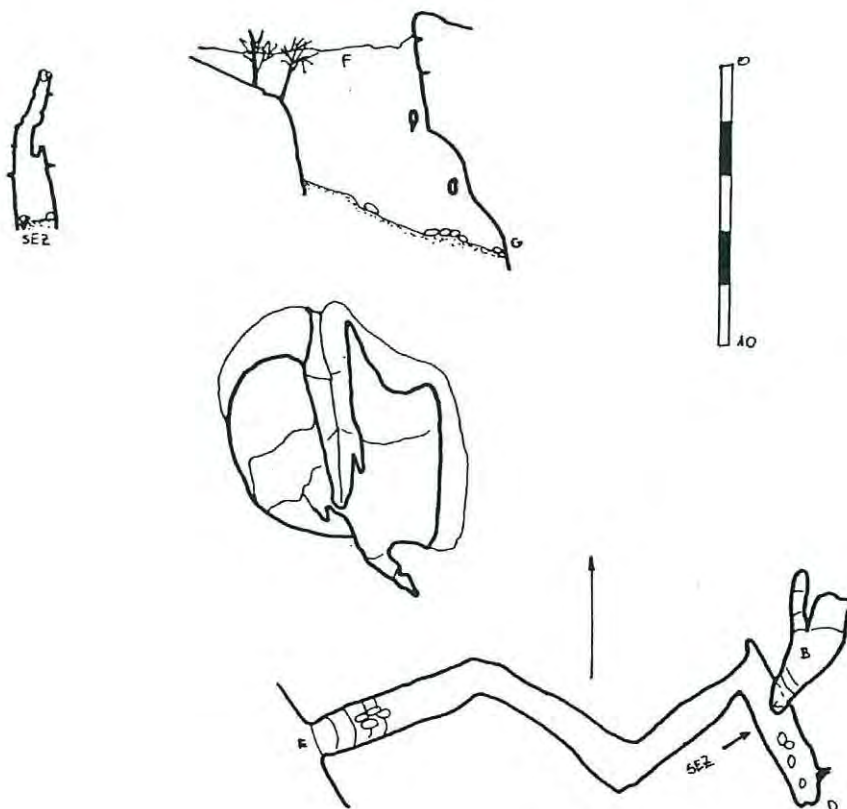

Stato della cavità: Fossile

- Rilievi

Tipo rilievo: Completo

Tipo file: Primo rilievo

3968/3745 VG





Denominazione: Grotta di Guerra presso Malchina - N.Cat.Reg. 4132

- Numeri catastali

N° Catasto regionale: 4132

Zona catasto storico: VG

N° catasto storico: 5264

- Ingressi - Posizione amministrativa

Nome ingresso: Ingresso 1

Nazione: Italia

Regione: Friuli-Venezia Giulia

Zona: Venezia Giulia

Provincia: Trieste

Comune: Duino-Aurisina

Area Geografica: Carso Triestino

Nome ingresso: Ingresso 2

Nazione: Italia

Regione: Friuli-Venezia Giulia

Zona: Venezia Giulia

Provincia: Trieste

Comune: Duino-Aurisina

Area Geografica: Carso Triestino

- Ingressi - Coordinate

Relativo all'ingresso: Ingresso 2

Tipo di coordinate: Metriche Gauss-Boaga - Fuso Est

Latitudine: 5.071.017,0

Longitudine: 2.416.943,0

Latitudine Gauss-Boaga: 5071017

Longitudine Gauss-Boaga: 2416943

Latitudine WGS-84: 45° 47' 5,3326" (45.78481462)

Longitudine WGS-84: 13° 40' 26,842" (13.67412277)



Carta CTR 1:5.000: Precenico - 110014

Metodo/procedimento usato: GRAFICO -> Riconoscimento su carta

Tipo carta: 1:5.000

Data esecuzione:

Quota altimetrica ingresso: 173

Metodo determinazione quota altimetrica d'ingresso:

Relativo all'ingresso: Ingresso 1

Tipo di coordinate: Metriche Gauss-Boaga - Fuso Est

Latitudine: 5.071.017,0

Longitudine: 2.416.943,0

Latitudine Gauss-Boaga: 5071017

Longitudine Gauss-Boaga: 2416943

Latitudine WGS-84: 45° 47' 5,3326" (45.78481462)

Longitudine WGS-84: 13° 40' 26,842" (13.67412277)

Carta CTR 1:5.000: Precenico - 110014

Metodo/procedimento usato: GRAFICO -> Riconoscimento su carta

Tipo carta: 1:5.000

Data esecuzione:

Quota altimetrica ingresso: 173

Metodo determinazione quota altimetrica d'ingresso:

- Ingressi - Descrizione

Relativo all'ingresso: Ingresso 1

Ingresso principale: Si

Relativo all'ingresso: Ingresso 2

Ingresso principale: No

- Caratteristiche della cavita'

Sviluppo planimetrico: 118

Dislivello negativo: 13

Dislivello totale: 13



Quota fondo: 160

Andamento della cavità: Verticale

- Rami/Pozzi

- Rami

Principale

- Pozzi

- Pozzo - 12.00 - -

- Descrizione

Breve descrizione del percorso di accesso: La cavità si trova sul fondo di una dolina.

Descrizione dei vani interni della cavità: Si tratta di una galleria militare nel cui interno è stata trovata una cavità naturale. L'ingresso di questa, alquanto stretto, dà accesso ad un pozzo profondo 12m dalla base del quale si sviluppa una saletta quasi completamente coperta da concrezioni. Dalla saletta si diparte una piccola galleria che termina con una fessura impraticabile. Nota: una probabile prosecuzione del pozzo interno sembra sia stata occlusa dal materiale gettato durante lo scavo della galleria.

- Rilievo

Tipo rilievo: Primo rilievo

Data rilievo: 29-05-1983

Pacor Giuseppe - Gruppo Spel. Monf. Amici del Fante

- Note tipologiche - Idrologia

Stato della cavità: Fossile

- Note tipologiche - Prosecuzioni

Prosecuzioni: Prosecuzioni: Prosecuzioni inaccessibili

- Note tipologiche - Altro

Cavità parzialmente artificiale: Si

Note parzialm. artificiale: P.ART: parzialmente artificiale

Grotta di guerra: Si

Note grotta di guerra: GROTGUER: grotta con adattamenti eseguiti durante la 1°e/o 2° guerra

mondiale



Denominazione: Grotta presso Malchina - N.Cat.Reg. 4133

- Numeri catastali

N° Catasto regionale: 4133

Zona catasto storico: VG

N° catasto storico: 5265

- Ingressi - Posizione amministrativa

Nome ingresso: Ingresso 1

Nazione: Italia

Regione: Friuli-Venezia Giulia

Zona: Venezia Giulia

Provincia: Trieste

Comune: Duino-Aurisina

Area Geografica: Carso Triestino

- Ingressi - Coordinate

Relativo all'ingresso: Ingresso 1

Tipo di coordinate: Metriche Gauss-Boaga - Fuso Est

Latitudine: 5.071.032,8

Longitudine: 2.416.954,3

Latitudine Gauss-Boaga: 5071032.8

Longitudine Gauss-Boaga: 2416954.3

Latitudine WGS-84: 45° 47' 5,8505" (45.78495847)

Longitudine WGS-84: 13° 40' 27,353" (13.67426473)

Carta CTR 1:5.000: Precenico - 110014

Metodo/procedimento usato: GRAFICO -> Riconoscimento su carta

Tipo carta: 1:5.000

Data esecuzione:

Quota altimetrica ingresso: 180

Metodo determinazione quota altimetrica d'ingresso:

- Ingressi - Descrizione



Relativo all'ingresso: Ingresso 1

Ingresso principale: Si

Tipo ingresso: Pozzo

Profondità pozzo accesso: 5.8

- Caratteristiche della cavità'

Sviluppo planimetrico: 6

Dislivello negativo: 6.1

Dislivello totale: 6.1

Quota fondo: 173.9

Andamento della cavità: Verticale

- Descrizione

Breve descrizione del percorso di accesso: L'ingresso della cavità s'apre a quota 180m, sulla sommità di una dolina sita nel comune di Duino-Aurisina.

Descrizione dei vani interni della cavità: La grotta è costituita da un pozzo profondo 5,8m che termina su un breve scivolo che immette in una saletta terminale con il fondo coperto da argilla.

- Rilievo

Tipo rilievo: Primo rilievo

Data rilievo: 23-11-1982

Fornasaro Livio - Gruppo Spel. Monf. Amici del Fante

- Note tipologiche - Idrologia

Stato della cavità: Fossile

- Note tipologiche - Prosecuzioni

Prosecuzioni: Prosecuzioni: Segnalate prosecuzioni

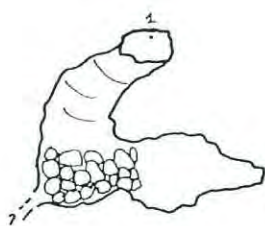
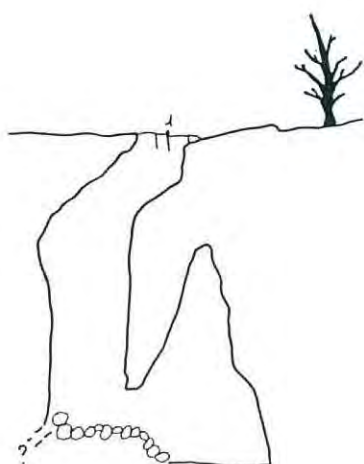


- Rilievi

Tipo rilievo: Completo

Tipo file: Primo rilievo

4133/5265 VG





Denominazione: Grotta delle Margherite - N.Cat.Reg. 4137

- Numeri catastali

N° Catasto regionale: 4137

Zona catasto storico: VG

N° catasto storico: 5269

- Ingressi - Posizione amministrativa

Nome ingresso: Ingresso 1

Nazione: Italia

Regione: Friuli-Venezia Giulia

Zona: Venezia Giulia

Provincia: Trieste

Comune: Sgonico

Area Geografica: Carso Triestino

- Ingressi - Coordinate

Relativo all'ingresso: Ingresso 1

Tipo di coordinate: Metriche Gauss-Boaga - Fuso Est

Latitudine: 5.065.068,0

Longitudine: 2.419.447,0

Latitudine Gauss-Boaga: 5065068

Longitudine Gauss-Boaga: 2419447

Latitudine WGS-84: 45° 43' 53,9498" (45.73165271)

Longitudine WGS-84: 13° 42' 27,2253" (13.70756257)

Carta CTR 1:5.000: Sgonico - 110051

Metodo/procedimento usato: GRAFICO -> Riconoscimento su carta

Tipo carta: 1:5.000

Data esecuzione:

Quota altimetrica ingresso: 208

Metodo determinazione quota altimetrica d'ingresso:

Affidabilità della posizione:

Affidabilità quota d'ingresso: Corretto



- Ingressi - Descrizione

Relativo all'ingresso: Ingresso 1

Ingresso principale: Si

Tipo ingresso: Pozzo

Profondità pozzo accesso: 21

- Autori della posizione

Non specificato - Geokarst

- Caratteristiche della cavita'

Sviluppo planimetrico: 134

Dislivello negativo: 67

Dislivello totale: 67

Quota fondo: 141

Andamento della cavità: Orizzontale e verticale

Vincolo paesaggistico: Vincolo paesaggistico L. 1497/1939 delibera Giunta Regionale 13.09.1997 n. 4046

- Rami/Pozzi

- Rami

POZZO CIECO

- Pozzi

Pozzo - 4.00 - -

FONDO

- Pozzi

- Pozzo - 17.00 - -

- Pozzo - 21.50 - -

P.CIECO PARALL.FONDO

- Pozzi

- Pozzo - 4.00 - -

- Descrizione



Descrizione dei vani interni della cavità: Il pozzo d'accesso (P21) si sviluppa su una frattura con direzione NNW-SSE e giunge in una galleria alta 5-6m. Da qui fino al fondo, la cavità è completamente calcificata e riccamente concrezionata. In direzione N, dopo un breve percorso in leggera discesa, si entra in una cavernetta semicircolare, dal suolo pianeggiante, caratterizzata da lunghe stalattiti (anche più di 2m) e da una colonna alta 6m. In direzione S, si percorre un lungo pendio inclinato che porta ad una ripida china calcificata alla cui base s'apre il P17 (se si attraversa sopra l'imbocco del P17, in direzione S, si giunge ad un pozzetto cieco, P4, chiuso al fondo da argilla). Questo pozzo si sviluppa lungo una frattura con direzione N-S e giunge in un'ampia caverna, (lunga 14m, larga 4m ed alta 14m). Il suolo è costituito da un notevole deposito di argilla mista a pietrisco. Qui si notano, oltre a magnifiche concrezioni, macrocristalli di calcite ed uno spettacolare "baldacchino" che incombe dalla parete E. Per arrivare sul fondo della cavità si procede in direzione SE e, dopo alcuni metri in discesa si giunge sull'orlo dell'ultimo pozzo (P21). Questo è molto ampio e termina in una vasta caverna (33 X 30m); qui ci sono delle colonne, anche di dimensioni notevoli e, sul pavimento, dei massi calcificati. In direzione N si risale qualche metro e si giunge in una galleria che scende con lieve pendenza per 12m. In direzione WQ si procede, invece, in salita, con una pendenza media di 35°, per circa 23m, fino a giungere ad una cavernetta occupata ad W da una frana di pietre ed argilla. In direzione SSE si scende lungo una ripida china detritica per circa 13m, al termine della quale ci si trova nel punto più profondo della cavità (67m). Qui s'apre un alto ed ampio camino dal quale, in occasione dei lavori d'allargamento della SS202, caddero delle pietre. **NOTA DEL GGCD** Abbiamo denominato questa cavità "Grotta delle Margherite" perché, oltre ad innumerevoli e splendide concrezioni, contiene formazioni uniche, simili a fiori. La logica raccomandazione di lasciare la grotta intatta potrebbe sembrare inutile. Noi invece lo ribadiamo perché sappiamo che molti non hanno preso coscienza che il patrimonio speleologico è patrimonio comune.

- Rilievo

Tipo rilievo: Primo rilievo

Data rilievo: 27-11-1983

- Ferlatti-Skilan Clara - Gruppo Grotte Carlo Debeljak

- Note tipologiche - Idrologia

Stato della cavità: Fossile

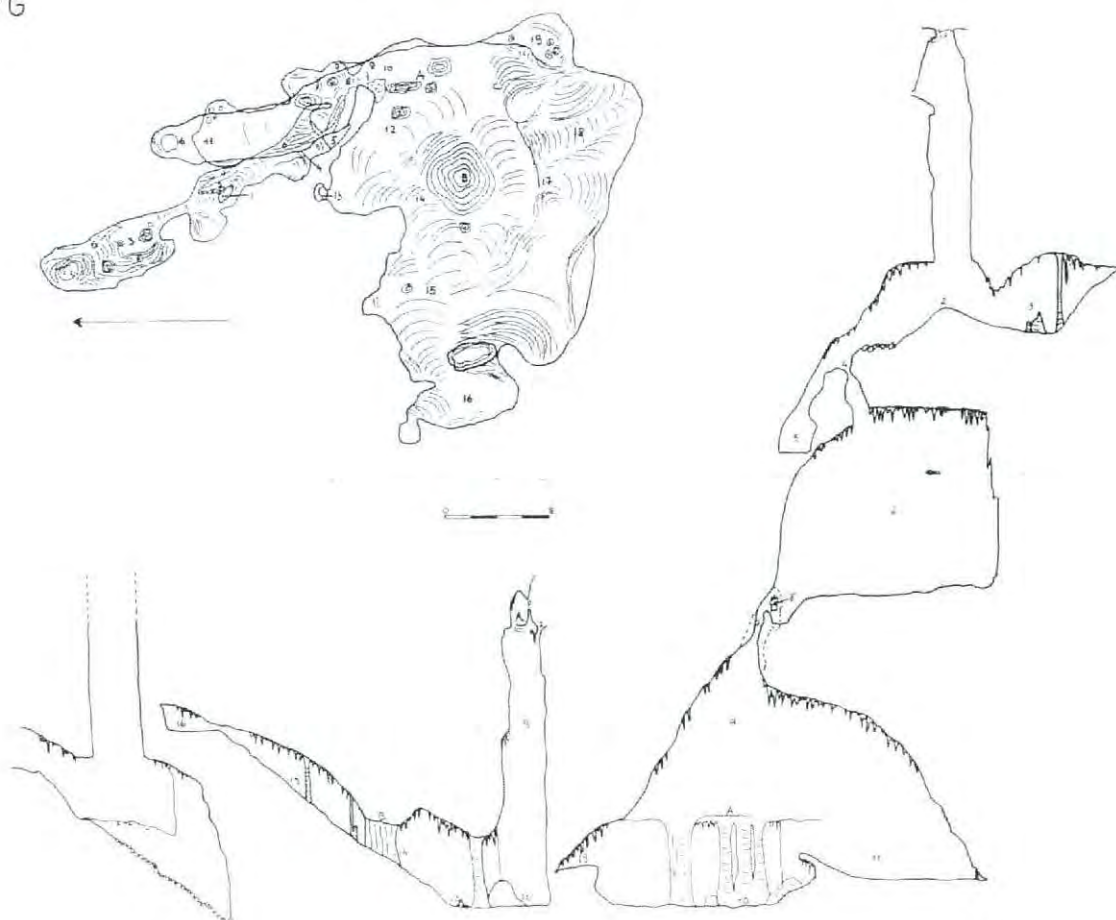
- Rilievi

Tipo rilievo: Completo

Tipo file: Primo rilievo



4137/5269 VG





Denominazione: Grotticella dell'Obbrobrio - N.Cat.Reg. 4154

- Numeri catastali

N° Catasto regionale: 4154

Zona catasto storico: VG

N° catasto storico: 5286

- Ingressi - Posizione amministrativa

Nome ingresso: Ingresso 1

Nazione: Italia

Regione: Friuli-Venezia Giulia

Zona: Venezia Giulia

Provincia: Trieste

Comune: Trieste

Area Geografica: Carso Triestino

- Ingressi - Coordinate

Relativo all'ingresso: Ingresso 1

Tipo di coordinate: Metriche Gauss-Boaga - Fuso Est

Latitudine: 5.057.912,0

Longitudine: 2.425.795,0

Latitudine Gauss-Boaga: 5057912

Longitudine Gauss-Boaga: 2425795

Latitudine WGS-84: 45° 40' 5,344" (45.66815111)

Longitudine WGS-84: 13° 47' 25,8648" (13.79051801)

Carta CTR 1:5.000: Trieste Nord-Est - 110102

Metodo/procedimento usato: GRAFICO -> Riconoscimento su carta

Tipo carta: 1:5.000

Data esecuzione:

Quota altimetrica ingresso: 360

Metodo determinazione quota altimetrica d'ingresso:

- Ingressi - Descrizione



Relativo all'ingresso: Ingresso 1

Ingresso principale: Si

Tipo ingresso: Pozzetto

Profondità pozzo accesso: 3

- Caratteristiche della cavita'

Sviluppo planimetrico: 12

Dislivello negativo: 8

Dislivello totale: 8

Quota fondo: 352

Andamento della cavità: Orizzontale e verticale

- Rami/Pozzi

- Rami

Principale

- Pozzi

- Pozzo - 2.50 - -

- Descrizione

Descrizione dei vani interni della cavità: La cavità è impostata lungo una frattura con direzione NE-SW. Dalla base del salto iniziale si prosegue qualche metro fino a giungere all'imbocco del pozzetto interno sul cui fondo si sviluppa una piccola nicchia sormontata da un camino.

- Rilievo

Tipo rilievo: Primo rilievo

Data rilievo: 10-01-1984

Bone Natale - Commissione Grotte Eugenio Boegan

Prelli Roberto - Commissione Grotte Eugenio Boegan

- Note tipologiche - Idrologia

Stato della cavità: Fossile

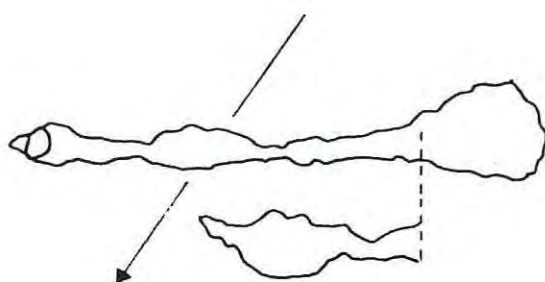



- Rilievi

Tipo rilievo: Completo

Tipo file: Primo rilievo

4154/5286VG





Denominazione: Grotta a S della 90 VG - N.Cat.Reg. 4160

- Numeri catastali

N° Catasto regionale: 4160

Zona catasto storico: VG

N° catasto storico: 5292

- Ingressi - Posizione amministrativa

Nome ingresso: Ingresso 1

Nazione: Italia

Regione: Friuli-Venezia Giulia

Zona: Venezia Giulia

Provincia: Trieste

Comune: Duino-Aurisina

Area Geografica: Carso Triestino

- Ingressi - Coordinate

Relativo all'ingresso: Ingresso 1

Tipo di coordinate: Metriche Gauss-Boaga - Fuso Est

Latitudine: 5.066.570,0

Longitudine: 2.418.973,0

Latitudine Gauss-Boaga: 5066570

Longitudine Gauss-Boaga: 2418973

Latitudine WGS-84: 45° 44' 42,3569" (45.74509915)

Longitudine WGS-84: 13° 42' 4,1727" (13.70115909)

Carta CTR 1:5.000: Santa Croce di Trieste - 110054

Metodo/procedimento usato: GRAFICO -> Riconoscimento su carta

Tipo carta: 1:5.000

Data esecuzione:

Quota altimetrica ingresso: 190

Metodo determinazione quota altimetrica d'ingresso:

- Ingressi - Descrizione



Relativo all'ingresso: Ingresso 1

Ingresso principale: Si

Tipo ingresso: Pozzo

Profondità pozzo accesso: 5.5

- Caratteristiche della cavità'

Sviluppo planimetrico: 4

Dislivello negativo: 5.5

Dislivello totale: 5.5

Quota fondo: 184.5

Andamento della cavità: Verticale

- Descrizione

Breve descrizione del percorso di accesso: La cavità s'apre in una pietraia, al margine di un vasto prato.

Descrizione dei vani interni della cavità: Un pozzo di 5,5m porta ad una cavernetta dalle pareti ricoperte da bei fiori di grotta.

- Rilievo

Tipo rilievo: Primo rilievo

Data rilievo: 03-12-1983

Cuschiè Gianfranco - Raggrupp. Escurs. Spel. Triestini

- Note tipologiche - Idrologia


Stato della cavità: Fossile

- Rilievi

Tipo rilievo: Completo

Tipo file: Primo rilievo

4160/5292VG





Denominazione: Pozzo ad W della 90 VG - N.Cat.Reg. 4161

- Numeri catastali

N° Catasto regionale: 4161

Zona catasto storico: VG

N° catasto storico: 5293

- Ingressi - Posizione amministrativa

Nome ingresso: Ingresso 1

Nazione: Italia

Regione: Friuli-Venezia Giulia

Zona: Venezia Giulia

Provincia: Trieste

Comune: Duino-Aurisina

Area Geografica: Carso Triestino

- Ingressi - Coordinate

Relativo all'ingresso: Ingresso 1

Tipo di coordinate: Metriche Gauss-Boaga - Fuso Est

Latitudine: 5.066.582,0

Longitudine: 2.418.750,0

Latitudine Gauss-Boaga: 5066582

Longitudine Gauss-Boaga: 2418750

Latitudine WGS-84: 45° 44' 42,6283" (45.74517454)

Longitudine WGS-84: 13° 41' 53,8461" (13.69829057)

Carta CTR 1:5.000: Santa Croce di Trieste - 110054

Metodo/procedimento usato: GRAFICO -> Riconoscimento su carta

Tipo carta: 1:5.000

Data esecuzione:

Quota altimetrica ingresso: 183

Metodo determinazione quota altimetrica d'ingresso:

- Ingressi - Descrizione



Relativo all'ingresso: Ingresso 1

Ingresso principale: Si

Tipo ingresso: Pozzo

Profondità pozzo accesso: 9.5

- Caratteristiche della cavità'

Sviluppo planimetrico: 1.4

Dislivello negativo: 9.5

Dislivello totale: 9.5

Quota fondo: 173.5

Andamento della cavità: Verticale

- Descrizione

Breve descrizione del percorso di accesso: Il pozzo s'apre presso la linea ferroviaria, alla base di un piccolo salto di roccia.

Descrizione dei vani interni della cavità: L'ingresso, piuttosto scomodo, dà accesso ad un pozzo caratterizzato da numerose lame di erosione che ne ostacolano, in parte, la discesa. Un'esigua fessura sul fondo non dà speranza di possibili prosecuzioni.

- Rilievo

Tipo rilievo: Primo rilievo

Data rilievo: 08-12-1983

Cuschiè Gianfranco - Raggrupp. Escurs. Spel. Triestini

- Note tipologiche - Idrologia

Stato della cavità: Fossile

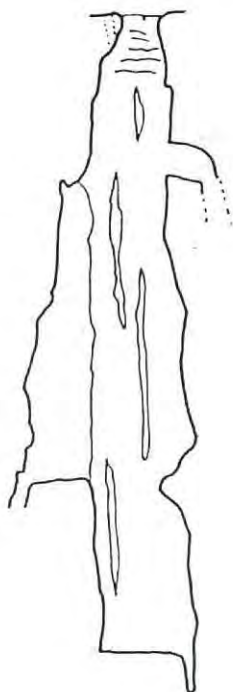
- Rilievi

Tipo rilievo: Completo

Tipo file: Primo rilievo



4161/5293 VG



Denominazione: Cavernetta presso Bristie - N.Cat.Reg. 4182

- Numeri catastali

N° Catasto regionale: 4182

Zona catasto storico: VG

N° catasto storico: 5302

- Ingressi - Posizione amministrativa

Nome ingresso: Ingresso 1

Nazione: Italia

Regione: Friuli-Venezia Giulia

Zona: Venezia Giulia

Provincia: Trieste

Comune: Sgonico

Area Geografica: Carso Triestino

- Ingressi - Coordinate

Relativo all'ingresso: Ingresso 1

Tipo di coordinate: Metriche Gauss-Boaga - Fuso Est

Latitudine: 5.066.289,0

Longitudine: 2.419.156,0

Latitudine Gauss-Boaga: 5066289

Longitudine Gauss-Boaga: 2419156

Latitudine WGS-84: 45° 44' 33,3504" (45.74259732)

Longitudine WGS-84: 13° 42' 12,8502" (13.7035695)

Carta CTR 1:5.000: Santa Croce di Trieste - 110054

Metodo/procedimento usato: GRAFICO -> Riconoscimento su carta

Tipo carta: 1:5.000

Data esecuzione:

Quota altimetrica ingresso: 182

Metodo determinazione quota altimetrica d'ingresso:

- Ingressi - Descrizione



Relativo all'ingresso: Ingresso 1

Ingresso principale: Si

Tipo ingresso: Pozzetto

Profondità pozzo accesso: 3

- Caratteristiche della cavità'

Sviluppo planimetrico: 12

Dislivello negativo: 3

Dislivello totale: 3

Quota fondo: 179

Andamento della cavità: Orizzontale e verticale

- Descrizione

Breve descrizione del percorso di accesso: La cavità s'apre in una piccola dolina sita a fianco della linea ferroviaria.

Descrizione dei vani interni della cavità: Un salto di 3m dà accesso ad una serie di piccole caverne.

- Rilievo

Tipo rilievo: Primo rilievo

Data rilievo: 31-12-1984

Cuschiè Gianfranco - Raggrupp. Escurs. Spel. Triestini

Korenika A. - Raggrupp. Escurs. Spel. Triestini

- Note tipologiche - Idrologia

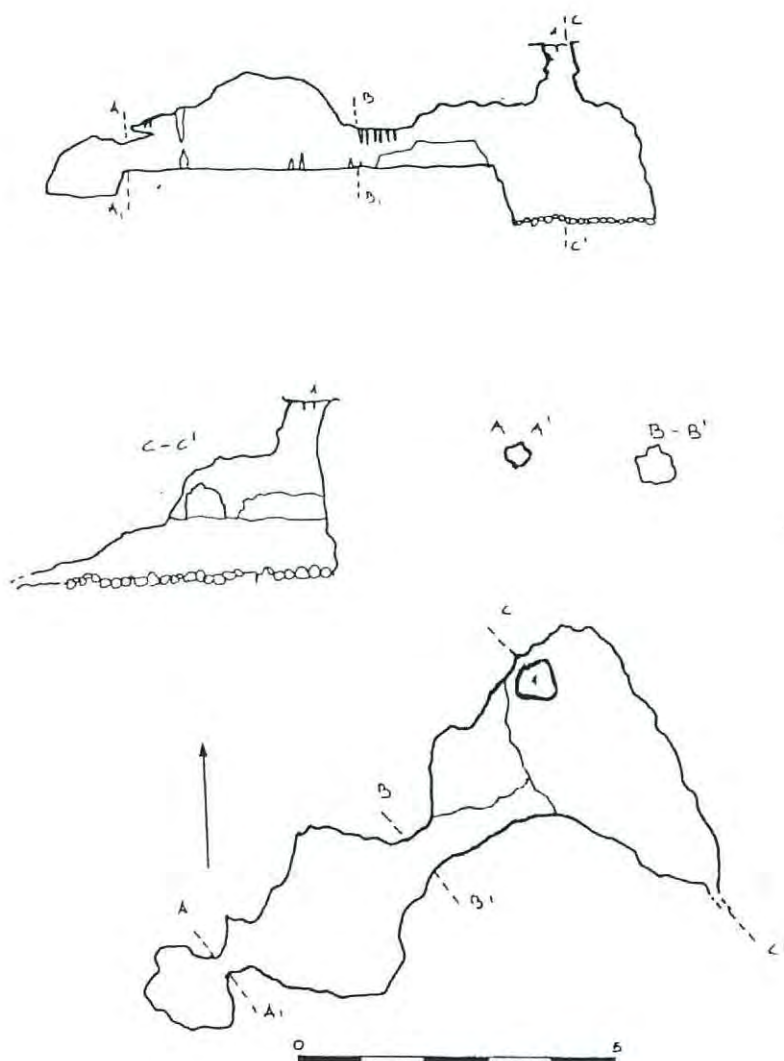
Stato della cavità: Fossile

- Rilievi

Tipo rilievo: Completo

Tipo file: Primo rilievo

4182/5302VG





Denominazione: Grotta a N di Casa Kladnich - N.Cat.Reg. 4187

- Numeri catastali

N° Catasto regionale: 4187

Zona catasto storico: VG

N° catasto storico: 5307

- Ingressi - Posizione amministrativa

Nome ingresso: Ingresso 1

Nazione: Italia

Regione: Friuli-Venezia Giulia

Zona: Venezia Giulia

Provincia: Trieste

Comune: Duino-Aurisina

Area Geografica: Carso Triestino

- Ingressi - Coordinate

Relativo all'ingresso: Ingresso 1

Tipo di coordinate: Metriche Gauss-Boaga - Fuso Est

Latitudine: 5.067.806,0000

Longitudine: 2.417.960,0000

Latitudine Gauss-Boaga: 5067806

Longitudine Gauss-Boaga: 2417960

Latitudine WGS-84: 45° 45' 21,8604" (45.75607233)

Longitudine WGS-84: 13° 41' 16,3667" (13.68787963)

Carta CTR 1:5.000: San Pelagio - 110013

Metodo/procedimento usato: GRAFICO -> Riconoscimento su carta

Tipo carta: 1:5.000

Data esecuzione:

Quota altimetrica ingresso: 174

Metodo determinazione quota altimetrica d'ingresso:

- Ingressi - Descrizione

Relativo all'ingresso: Ingresso 1

Ingresso principale: Sì

Tipo ingresso: Pozzetto

Profondità pozzo accesso: 3

- Caratteristiche della cavità'

Sviluppo planimetrico: 9

Dislivello negativo: 4

Dislivello totale: 4

Quota fondo: 170

Andamento della cavità: Orizzontale e verticale

- Descrizione

Breve descrizione del percorso di accesso: La cavità s'apre ad un centinaio di metri a N della Casa Cladnich, nei pressi di un campo incolto ben visibile per chi percorre la strada che collega la Stazione di Aurisina con San Pelagio.

Descrizione dei vani interni della cavità: Dalla base del salto iniziale la cavità prosegue con alcuni scomodi passaggi che portano a degli ambienti piuttosto angusti ed abbondantemente concrezionati. Il fondo della cavità è costituito, per la maggior parte, da terriccio frammisto a crostoni calcitici. Si pensa che questa cavità sia il relitto di una che in epoche remote aveva uno sviluppo e dimensioni certamente maggiori.

- Rilievo

Tipo rilievo: Primo rilievo

Data rilievo: 10-02-1985

Bone Natale - Commissione Grotte Eugenio Boegan

- Note tipologiche - Idrologia

Stato della cavità: Fossile

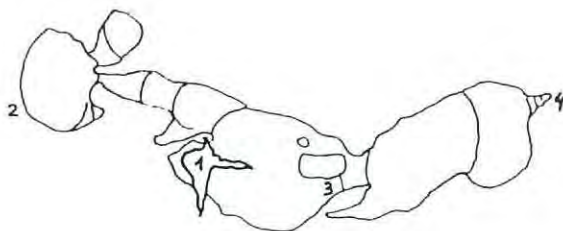
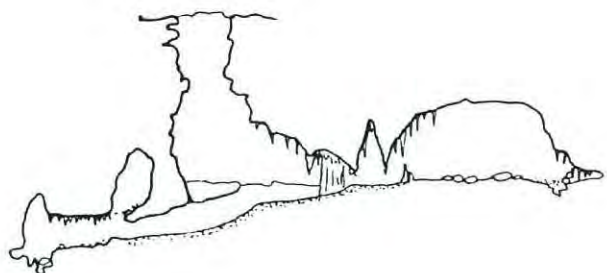
- Rilievi

Tipo rilievo: Completo

Tipo file: Primo rilievo



4187/5307 VG



Denominazione: Pozzo dei Cacciatori - N.Cat.Reg. 4190

- Numeri catastali

N° Catasto regionale: 4190

Zona catasto storico: VG

N° catasto storico: 5310

- Ingressi - Posizione amministrativa

Nome ingresso: Ingresso 1

Nazione: Italia

Regione: Friuli-Venezia Giulia

Zona: Venezia Giulia

Provincia: Trieste

Comune: Sgonico

Area Geografica: Carso Triestino

- Ingressi - Coordinate

Relativo all'ingresso: Ingresso 1

Tipo di coordinate: Metriche Gauss-Boaga - Fuso Est

Latitudine: 5.065.081,0

Longitudine: 2.419.396,0

Latitudine Gauss-Boaga: 5065081

Longitudine Gauss-Boaga: 2419396

Latitudine WGS-84: 45° 43' 54,3442" (45.73176228)

Longitudine WGS-84: 13° 42' 24,8565" (13.70690457)

Carta CTR 1:5.000: Santa Croce di Trieste - 110054

Metodo/procedimento usato: GRAFICO -> Riconoscimento su carta

Tipo carta: 1:5.000

Data esecuzione:

Quota altimetrica ingresso: 200

Metodo determinazione quota altimetrica d'ingresso:

- Ingressi - Descrizione



Relativo all'ingresso: Ingresso 1

Ingresso principale: Si

Tipo ingresso: Pozzo

Profondità pozzo accesso: 28.5

- Caratteristiche della cavità'

Sviluppo planimetrico: 4.5

Dislivello negativo: 31

Dislivello totale: 31

Quota fondo: 169

Andamento della cavità: Verticale

- Descrizione

Breve descrizione del percorso di accesso: L'ingresso s'apre sul fianco di una dolina.

Descrizione dei vani interni della cavità: Pozzo unico, parzialmente calcificato, che termina in una cavernetta semicircolare larga in media 3m. Non presenta alcuna possibilità di prosecuzione.

- Rilievo

Tipo rilievo: Primo rilievo

Data rilievo: 24-11-1984

Nicon Giorgio - Gruppo Grotte Carlo Debeljak

- Note tipologiche - Idrologia

Stato della cavità: Fossile

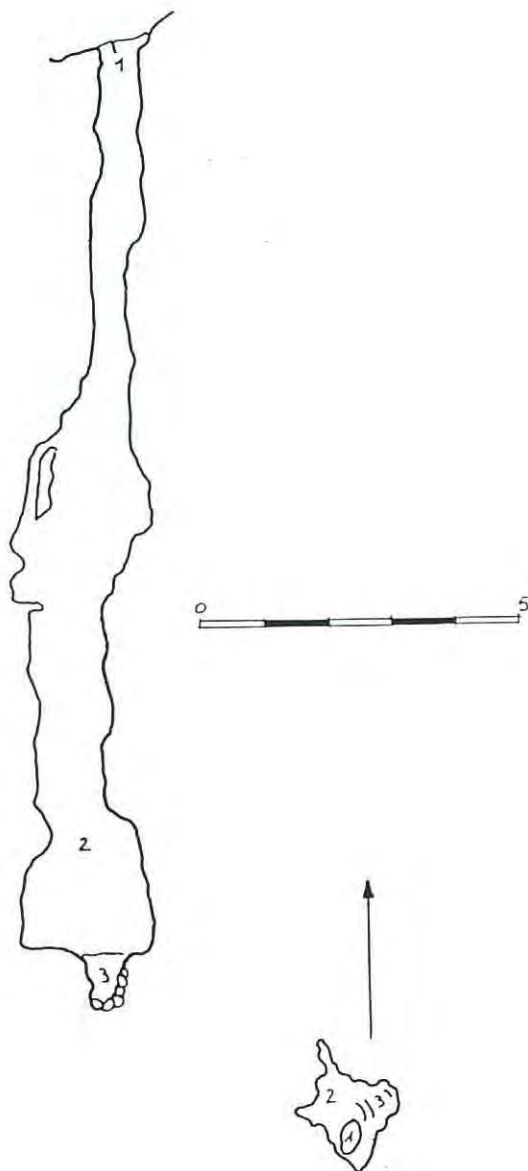
- Rilievi

Tipo rilievo: Completo

Tipo file: Primo rilievo



4190/5310 VG





Denominazione: Pozzo della Vecchia Braga - N.Cat.Reg. 4194

- Numeri catastali

N° Catasto regionale: 4194

Zona catasto storico: VG

N° catasto storico: 5314

- Ingressi - Posizione amministrativa

Nome ingresso: Ingresso 1

Nazione: Italia

Regione: Friuli-Venezia Giulia

Zona: Venezia Giulia

Provincia: Trieste

Comune: Duino-Aurisina

Area Geografica: Carso Triestino

- Ingressi - Coordinate

Relativo all'ingresso: Ingresso 1

Tipo di coordinate: Metriche Gauss-Boaga - Fuso Est

Latitudine: 5.069.845,0000

Longitudine: 2.416.881,0000

Latitudine Gauss-Boaga: 5069845

Longitudine Gauss-Boaga: 2416881

Latitudine WGS-84: 45° 46' 27,3345" (45.77425957)

Longitudine WGS-84: 13° 40' 24,8709" (13.67357526)

Carta CTR 1:5.000: Precenico - 110014

Metodo/procedimento usato: GRAFICO -> Riconoscimento su carta

Tipo carta: 1:5.000

Data esecuzione:

Quota altimetrica ingresso: 237

Metodo determinazione quota altimetrica d'ingresso:

- Ingressi - Descrizione

Relativo all'ingresso: Ingresso 1

Ingresso principale: Si

Tipo ingresso: Pozzetto

Profondità pozzo accesso: 1.5

- Caratteristiche della cavita'

Sviluppo planimetrico: 4.5

Dislivello negativo: 15.5

Dislivello totale: 15.5

Quota fondo: 221.5

Andamento della cavità: Verticale

- Rami/Pozzi

- Rami

Principale

- Pozzi

Pozzo - 13.70 - -

- Descrizione

Breve descrizione del percorso di accesso: La cavità si trova sulle alture ad E di Slivia.

Descrizione dei vani interni della cavità: Alla base del salto iniziale si trova un breve scivolo che porta ad uno stretto passaggio oltre al quale s'apre un pozzo, riccamente concrezionato, profondo 13,70m. Sul fondo, piano e costituito da detriti di non grosse dimensioni, si trova una strettoia oltre la quale sembra ci sia un salto di qualche metro. NOTALa grotta presentava segni di visite precedenti.

- Rilievo

Tipo rilievo: Primo rilievo

Data rilievo: 23-02-1985

- Bone Natale - Commissione Grotte Eugenio Boegan

Fedel Aldo - Commissione Grotte Eugenio Boegan

- Note tipologiche - Idrologia

Stato della cavità: Fossile



- Note tipologiche - Prosecuzioni

Prosecuzioni: Prosecuzioni: Prosecuzioni inaccessibili

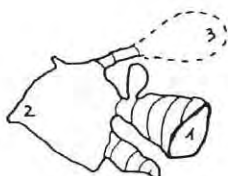
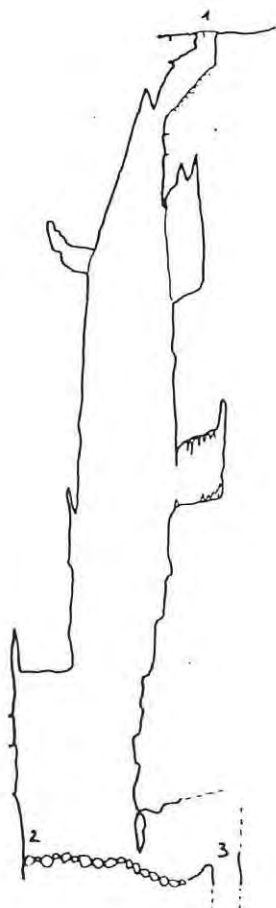
- Rilievi

Tipo rilievo: Completo

Tipo file: Primo rilievo



4194/5314 VG





Denominazione: Grotta del Karren - N.Cat.Reg. 4221

- Numeri catastali

N° Catasto regionale: 4221

Zona catasto storico: VG

N° catasto storico: 5341

- Ingressi - Posizione amministrativa

Nome ingresso: Ingresso 1

Nazione: Italia

Regione: Friuli-Venezia Giulia

Zona: Venezia Giulia

Provincia: Trieste

Comune: Duino-Aurisina

Area Geografica: Carso Triestino

- Ingressi - Coordinate

Relativo all'ingresso: Ingresso 1

Tipo di coordinate: Metriche Gauss-Boaga - Fuso Est

Latitudine: 5.069.123,0000

Longitudine: 2.417.646,0000

Latitudine Gauss-Boaga: 5069123

Longitudine Gauss-Boaga: 2417646

Latitudine WGS-84: 45° 46' 4,3557" (45.76787657)

Longitudine WGS-84: 13° 41' 0,8335" (13.68356486)

Carta CTR 1:5.000: San Pelagio - 110013

Metodo/procedimento usato: GRAFICO -> Riconoscimento su carta

Tipo carta: 1:5.000

Data esecuzione:

Quota altimetrica ingresso: 216

Metodo determinazione quota altimetrica d'ingresso:

Affidabilità quota d'ingresso: Corretto

- Ingressi - Descrizione

Relativo all'ingresso: Ingresso 1

Ingresso principale: Sì

Tipo ingresso: Pozzetto

Profondità pozzo accesso: 3

- Caratteristiche della cavità'

Sviluppo planimetrico: 7

Dislivello negativo: 15.5

Dislivello totale: 15.5

Quota fondo: 200.5

Andamento della cavità: Verticale

- Rami/Pozzi

- Rami

FONDO

- Pozzi

Pozzo - 6.00 - -

- Pozzo - 6.50 - -

- Descrizione

Breve descrizione del percorso di accesso: La cavità s'apre in un Karren, in località San Pelagio ed è facilmente trovabile in quanto, nei pressi dell'ingresso, si trovano i materiali asportati dalla grotta (circa 3 metri cubi).

Descrizione dei vani interni della cavità: Dalla base del salto iniziale si prosegue scendendo un P6 che porta ad una stanzetta oltre la quale s'apre un P6,5 sul cui fondo si raggiunge la massima profondità. La grotta sembra sia un inghiottitoio molto attivo; le pareti sono, infatti, abbondantemente dilavate ed è presente molta argilla e fango.

- Rilievo

Tipo rilievo: Primo rilievo

Data rilievo: 25-03-1984

- Passaro Dimitri - Gruppo Spel. Monfalc. Spangar



- Note tipologiche - Idrologia

Inghiottitoio: Sì, attività non definita

- Note tipologiche - Prosecuzioni

Prosecuzioni: Prosecuzioni: Segnalate prosecuzioni

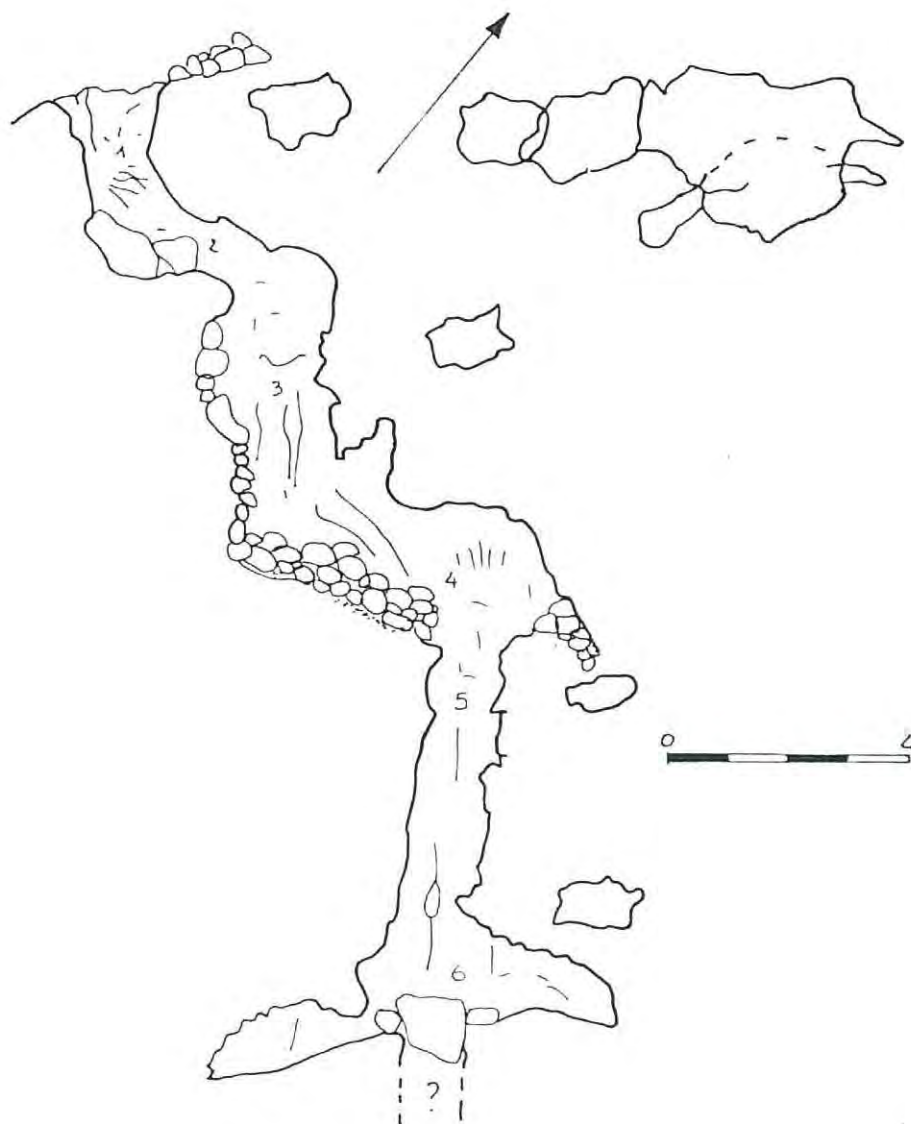
- Rilievi

Tipo rilievo: Completo

Tipo file: Primo rilievo



4221/5341VG





Denominazione: Abisso del Ciclamino - N.Cat.Reg. 4223

- Numeri catastali

N° Catasto regionale: 4223

Zona catasto storico: VG

N° catasto storico: 5343

- Ingressi - Posizione amministrativa

Nome ingresso: Ingresso 1

Nazione: Italia

Regione: Friuli-Venezia Giulia

Zona: Venezia Giulia

Provincia: Trieste

Comune: Duino-Aurisina

Area Geografica: Carso Triestino

- Ingressi - Coordinate

Relativo all'ingresso: Ingresso 1

Tipo di coordinate: Metriche Gauss-Boaga - Fuso Est

Latitudine: 5.069.654,0000

Longitudine: 2.417.223,0000

Latitudine Gauss-Boaga: 5069654

Longitudine Gauss-Boaga: 2417223

Latitudine WGS-84: 45° 46' 21,3307" (45.77259185)

Longitudine WGS-84: 13° 40' 40,8486" (13.67801349)

Carta CTR 1:5.000: San Pelagio - 110013

Metodo/procedimento usato: GRAFICO -> Riconoscimento su carta

Tipo carta: 1:5.000

Data esecuzione:

Quota altimetrica ingresso: 249

Metodo determinazione quota altimetrica d'ingresso:

Affidabilità quota d'ingresso: Corretto



- Ingressi - Descrizione

Relativo all'ingresso: Ingresso 1

Ingresso principale: Sì

Tipo ingresso: Pozzo

Profondità pozzo accesso: 5

- Caratteristiche della cavità

Sviluppo planimetrico: 20

Dislivello negativo: 70

Dislivello totale: 70

Quota fondo: 179

Andamento della cavità: Verticale

- Rami/Pozzi

- Rami

FONDO

- Pozzi

Pozzo - 6.00 - -

- Pozzo - 18.00 - -

- Pozzo - 10.00 - -

- Pozzo - 8.00 - -

- Pozzo - 15.00 - -

LATERALE

- Pozzi

- Pozzo - 20.00 - -

- Descrizione

Breve descrizione del percorso di accesso: L'ingresso della cavità si trova ai bordi di un Karren, in una dolina sita in località San Pelagio. NOTAL'orifizio iniziale era parzialmente ostruito e probabilmente, in passato, fungeva da tana a qualche animale considerate le innumerevoli ossa trovate durante gli scavi.

Descrizione dei vani interni della cavità: Dalla base del salto iniziale (P4,6) si prosegue superando una strettoia oltre la quale si trova un vano discendente che porta ad un P18. Poco prima di giungere sul fondo di questo si nota, sulla parete W, un camino alto una decina di metri caratterizzato, sulle



pareti, da frequenti intercalazioni fossilifere. Sul fondo del P18, in direzione E, s'apre, tra le concrezioni, una finestra oltre la quale sprofonda un P7. Dalla base di questo si diramano due vie. Una termina dopo poco con una fessura impraticabile che dà su un salto stimato profondo una ventina di metri. L'altra, invece, porta ad un P8 che termina su un sifone di argilla. Superato questo si arriva ad una galleria lunga 9m caratterizzata dalla presenza d'innomerevoli vasche scavate nella roccia viva e piene d'acqua contenente alcuni frammenti di ossidi di ferro. Alla fine di tale galleria si giunge all'imbocco, ampio circa 1m, del P15. Questo, verso il fondo, si restringe sempre più fino a divenire impraticabile. Tutti i vani presentano delle belle e varie concrezioni, talune anche d'elevata grandezza.

- Rilievo

Tipo rilievo: Primo rilievo

Data rilievo: 26-07-1984

- Passaro Dimitri - Gruppo Spel. Monfalc. Spangar

Ghini Mauro - Gruppo Spel. Monfalc. Spangar

- Note tipologiche - Idrologia

Stato della cavità: Fossile

- Note tipologiche - Prosecuzioni

Prosecuzioni: Prosecuzioni: Prosecuzioni inaccessibili

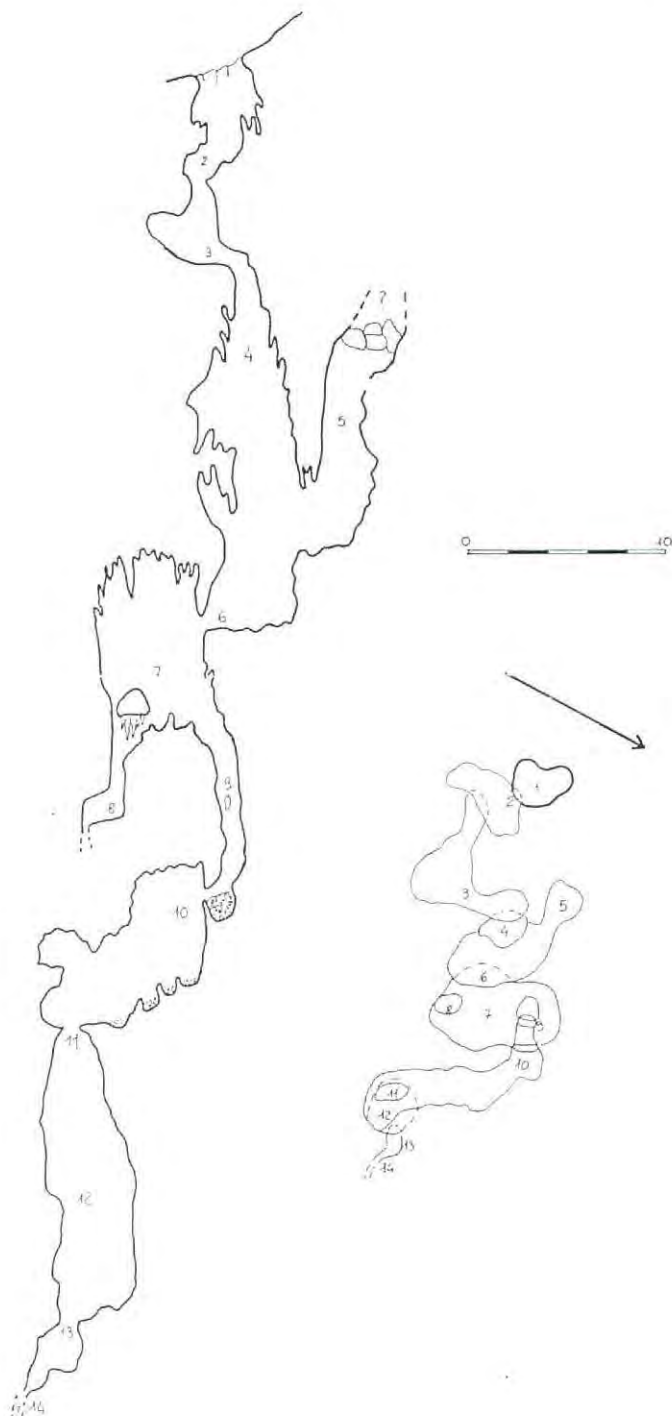
- Rilievi

Tipo rilievo: Completo

Tipo file: Primo rilievo



4223/5343 VG



Denominazione: Grotta del Pozzo Nudo - N.Cat.Reg. 4224

- Numeri catastali

N° Catasto regionale: 4224

Zona catasto storico: VG

N° catasto storico: 5344

- Ingressi - Posizione amministrativa

Nome ingresso: Ingresso 1

Nazione: Italia

Regione: Friuli-Venezia Giulia

Zona: Venezia Giulia

Provincia: Trieste

Comune: Duino-Aurisina

Area Geografica: Carso Triestino

- Ingressi - Coordinate

Relativo all'ingresso: Ingresso 1

Tipo di coordinate: Metriche Gauss-Boaga - Fuso Est

Latitudine: 5.069.685,0000

Longitudine: 2.417.245,0000

Latitudine Gauss-Boaga: 5069685

Longitudine Gauss-Boaga: 2417245

Latitudine WGS-84: 45° 46' 22,3466" (45.77287406)

Longitudine WGS-84: 13° 40' 41,8432" (13.67828979)

Carta CTR 1:5.000: San Pelagio - 110013

Metodo/procedimento usato: GRAFICO -> Riconoscimento su carta

Tipo carta: 1:5.000

Data esecuzione:

Quota altimetrica ingresso: 200

Metodo determinazione quota altimetrica d'ingresso:

Affidabilità quota d'ingresso: Corretto

- Ingressi - Descrizione

Relativo all'ingresso: Ingresso 1

Ingresso principale: Si

Tipo ingresso: Pozzo

Profondità pozzo accesso: 5

- Caratteristiche della cavita'

Sviluppo planimetrico: 7

Dislivello negativo: 15

Dislivello totale: 15

Quota fondo: 185

Andamento della cavità: Verticale

- Rami/Pozzi

- Rami

Principale

- Pozzi

Pozzo - 10.00 - -

- Descrizione

Descrizione dei vani interni della cavità: L'ingresso della cavità è occupato parzialmente da un masso che, in ogni caso, non disturba il passaggio. DESCRIZIONE: Inghiottoio carsico che s'apre con un P5 dal cui fondo, occupato da numerosi massi, si prosegue attraverso uno scomodo passaggio fino a giungere all'imbocco del P10. Questo termina in una piccola sala occupata in gran parte dall'argilla che l'inghiottitoio iniziale convoglia nel secondo pozzo.

- Rilievo

Tipo rilievo: Primo rilievo

Data rilievo: 23-09-1984

- Passaro Dimitri - Gruppo Spel. Monfalc. Spangar

- Note tipologiche - Idrologia

Stato della cavità: Fossile

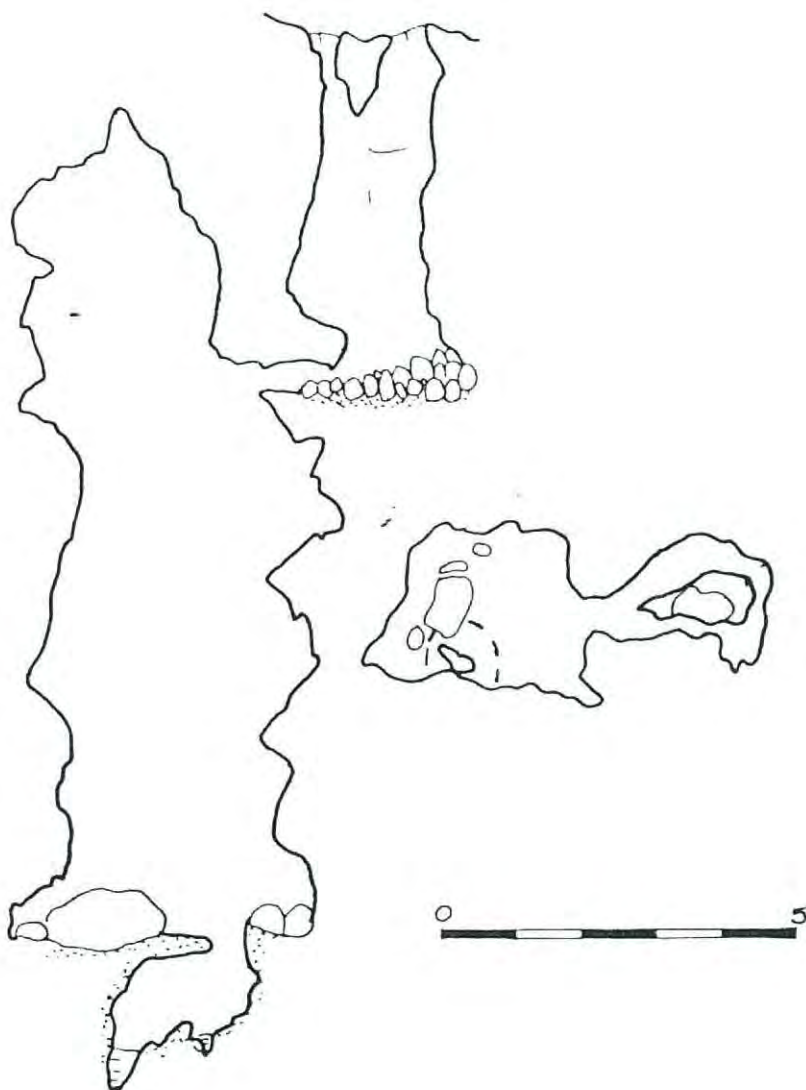


- Rilievi

Tipo rilievo: Completo

Tipo file: Primo rilievo

4224/5344VG



Denominazione: Grotta sull'Ermada - N.Cat.Reg. 4265

- Numeri catastali

N° Catasto regionale: 4265

Zona catasto storico: VG

N° catasto storico: 4359

- Ingressi - Posizione amministrativa

Nome ingresso: Ingresso 1

Nazione: Italia

Regione: Friuli-Venezia Giulia

Zona: Venezia Giulia

Provincia: Trieste

Comune: Duino-Aurisina

Area Geografica: Carso Triestino

- Ingressi - Coordinate

Relativo all'ingresso: Ingresso 1

Tipo di coordinate: Metriche Gauss-Boaga - Fuso Est

Latitudine: 5.071.670,0

Longitudine: 2.413.066,0

Latitudine Gauss-Boaga: 5071670

Longitudine Gauss-Boaga: 2413066

Latitudine WGS-84: 45° 47' 24,3645" (45.79010126)

Longitudine WGS-84: 13° 37' 26,8204" (13.62411678)

Carta CTR 1:5.000: Malchina - 109041

Metodo/procedimento usato: GRAFICO -> Riconoscimento su carta

Tipo carta: 1:5.000

Data esecuzione:

Quota altimetrica ingresso: 250

Metodo determinazione quota altimetrica d'ingresso:

- Ingressi - Descrizione



Relativo all'ingresso: Ingresso 1

Ingresso principale: Si

- Caratteristiche della cavità'

Sviluppo planimetrico: 12

Dislivello negativo: 5

Dislivello totale: 5

Quota fondo: 245

Andamento della cavità: Suborizzontale

- Descrizione

Breve descrizione del percorso di accesso: La cavità si trova a 60m ad E dalla Cavernetta sul Monte Hrmada dove scavi della SAG hanno portato alla luce ceramiche dei castellieri.

Descrizione dei vani interni della cavità: NOTEDalla grotta è stato asportato parecchio terreno per scopi agricoli o da parte dei militari nel corso della Guerra.A parte un modesto muro a secco all'interno della cavernetta principale, non si notano altri lavori d'adattamento.Nella saletta laterale il fondo è costituito, per gran parte della superficie, da concrezioni calcitiche.

- Rilievo

Tipo rilievo: Primo rilievo

Data rilievo: 10-02-1983

Marzolini Giorgio - Associazione XXX Ottobre

- Note tipologiche - Idrologia

Stato della cavità: Fossile

- Note tipologiche - Altro

Grotta di probabile interesse archeol. o paleontologico: Grotta di probabile interesse archeol. o paleontologico:


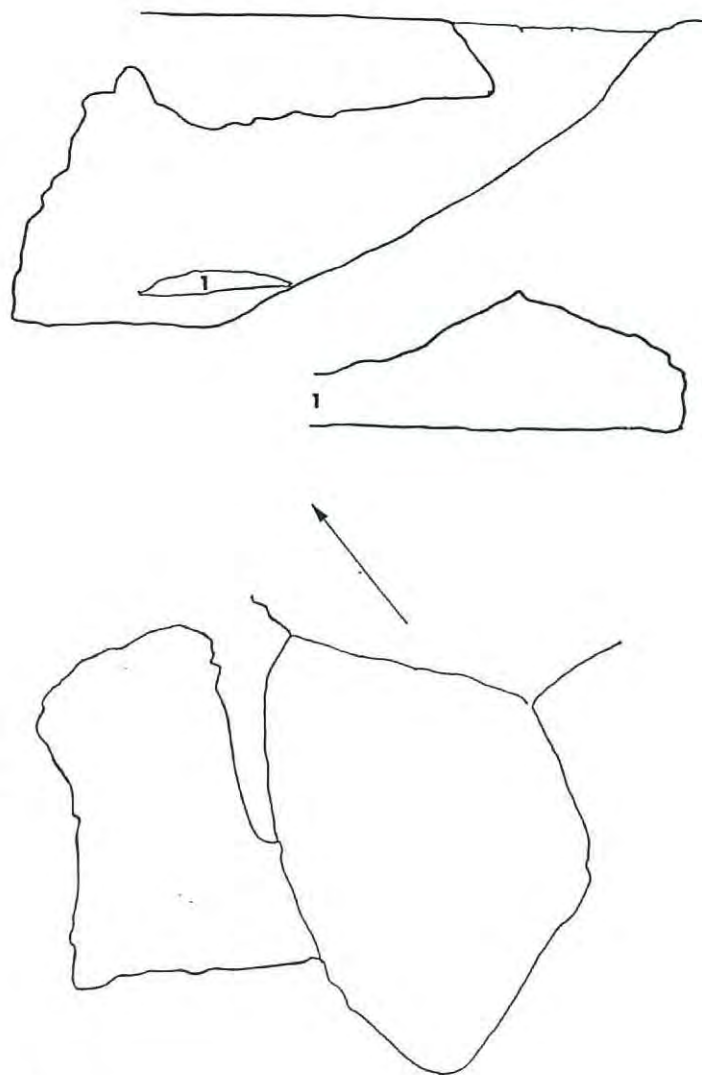
- Rilievi

Tipo rilievo: Completo

Tipo file: Primo rilievo



4265/4359 VG



MARZOLINI

Denominazione: Pozzo a W di Bristie - N.Cat.Reg. 4266

- Numeri catastali

N° Catasto regionale: 4266

Zona catasto storico: VG

N° catasto storico: 5346

- Ingressi - Posizione amministrativa

Nome ingresso: Ingresso 1

Nazione: Italia

Regione: Friuli-Venezia Giulia

Zona: Venezia Giulia

Provincia: Trieste

Comune: Duino-Aurisina

Area Geografica: Carso Triestino

- Ingressi - Coordinate

Relativo all'ingresso: Ingresso 1

Tipo di coordinate: Metriche Gauss-Boaga - Fuso Est

Latitudine: 5.066.197,0

Longitudine: 2.419.133,0

Latitudine Gauss-Boaga: 5066197

Longitudine Gauss-Boaga: 2419133

Latitudine WGS-84: 45° 44' 30,358" (45.74176612)

Longitudine WGS-84: 13° 42' 11,855" (13.70329306)

Carta CTR 1:5.000: Santa Croce di Trieste - 110054

Metodo/procedimento usato: GRAFICO -> Riconoscimento su carta

Tipo carta: 1:5.000

Data esecuzione:

Quota altimetrica ingresso: 148

Metodo determinazione quota altimetrica d'ingresso:

- Ingressi - Descrizione



Relativo all'ingresso: Ingresso 1

Ingresso principale: Si

Tipo ingresso: Pozzetto

Profondità pozzo accesso: 2.5

- Caratteristiche della cavita'

Sviluppo planimetrico: 7

Dislivello negativo: 15.5

Dislivello totale: 15.5

Quota fondo: 132.5

Andamento della cavità: Verticale

- Rami/Pozzi

- Rami

Principale

- Pozzi

Pozzo - 9.50 - -

- Pozzo - 2.70 - -

- Descrizione

Breve descrizione del percorso di accesso: Il pozzo s'apre sul versante E di una vasta dolina, a pochi metri dal fondo, che si trova ad W di Bristie.

Descrizione dei vani interni della cavità: Dopo un salto di 3m si giunge all'imbocco di un P9,5, abbastanza ampio e molto irregolare, che presenta sulla parete NE una netta decalcificazione. Questa è dovuta a fenomeni di ringiovanimento che hanno arrotondato la parete stessa ponendo in evidenza l'andamento stratigrafico. Ai calcari grigio chiari, poco fossiliferi, con potenza stratigrafica vicina al metro, s'intervallano degli straterelli di calcare nerastro molto fossiliferi, dalla potenza di una decina di centimetri. Il P9,5 termina su un fondo argilloso cosparso di pietrame precipitato all'interno durante i lavori di disostruzione. Verso E s'apre un angusto passaggio comunicante con un pozzetto di 2,7m, completamente concrezionato, che termina in una nicchietta senza alcuna evidente prosecuzione.

- Rilievo

Tipo rilievo: Primo rilievo

Data rilievo: 19-10-1985



- Bone Natale - Commissione Grotte Eugenio Boegan

Savi Glauco - Commissione Grotte Eugenio Boegan

- Note tipologiche - Idrologia

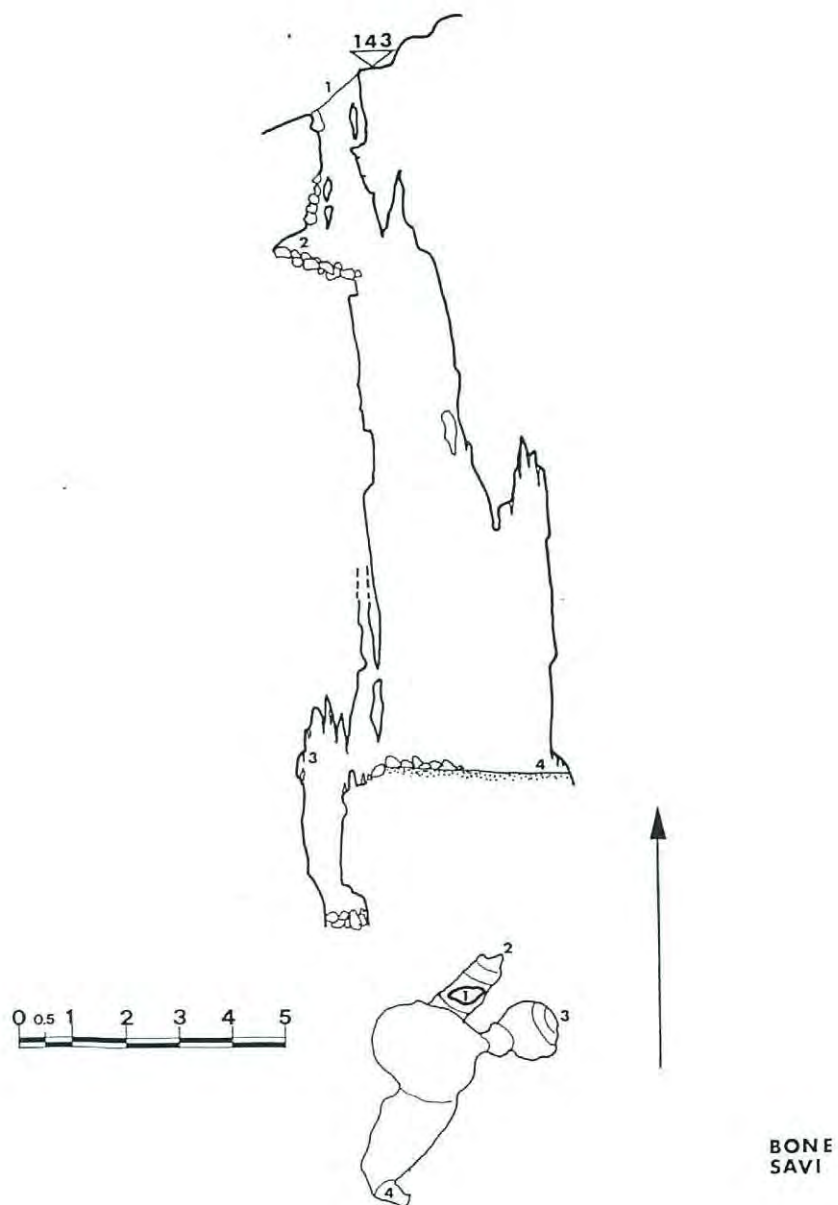
Stato della cavità: Fossile

- Rilievi

Tipo rilievo: Completo

Tipo file: Primo rilievo

4266/5346 VG





Denominazione: Pozzetto ad E di S. Croce - N.Cat.Reg. 4270

- Numeri catastali

N° Catasto regionale: 4270

Zona catasto storico: VG

N° catasto storico: 5350

- Ingressi - Posizione amministrativa

Nome ingresso: Ingresso 1

Nazione: Italia

Regione: Friuli-Venezia Giulia

Zona: Venezia Giulia

Provincia: Trieste

Comune: Sgonico

Area Geografica: Carso Triestino

- Ingressi - Coordinate

Relativo all'ingresso: Ingresso 1

Tipo di coordinate: Metriche Gauss-Boaga - Fuso Est

Latitudine: 5.065.202,0

Longitudine: 2.419.528,0

Latitudine Gauss-Boaga: 5065202

Longitudine Gauss-Boaga: 2419528

Latitudine WGS-84: 45° 43' 58,3329" (45.73287025)

Longitudine WGS-84: 13° 42' 30,8721" (13.70857557)

Carta CTR 1:5.000: Sgonico - 110051

Metodo/procedimento usato: GRAFICO -> Riconoscimento su carta

Tipo carta: 1:5.000

Data esecuzione:

Quota altimetrica ingresso: 207

Metodo determinazione quota altimetrica d'ingresso:

- Ingressi - Descrizione



Relativo all'ingresso: Ingresso 1

Ingresso principale: Si

Tipo ingresso: Pozzo

Profondità pozzo accesso: 5

- Caratteristiche della cavità'

Sviluppo planimetrico: 2.5

Dislivello negativo: 6

Dislivello totale: 6

Quota fondo: 201

Andamento della cavità: Verticale

- Descrizione

Breve descrizione del percorso di accesso: La grotta si trova ai bordi di una dolina fortemente incarsita (vi sono infatti altri tre ingressi di cavità); l'imbocco s'apre ad un metro e mezzo di distanza, in direzione NW, dalla Grotta dell'autunno (4298/5378VG).

Descrizione dei vani interni della cavità: La cavità è impostata lungo una frattura che si sviluppa in direzione NW-SE. Sul fondo, piuttosto stretto e malagevole, dal vertice SE, spira una leggera corrente d'aria. Tale cavità sembra non abbia nulla a che vedere con la vicina Grotta dell'autunno.

- Rilievo

Tipo rilievo: Primo rilievo

Data rilievo: 26-01-1986

Guidi Pino - Commissione Grotte Eugenio Boegan

Savi Glauco - Commissione Grotte Eugenio Boegan

- Note tipologiche - Idrologia

Stato della cavità: Fossile

- Note tipologiche - Prosecuzioni

Prosecuzioni: Prosecuzioni: Segnalate prosecuzioni

- Note tipologiche - Altro

Circolazione aria: Circolazione aria:



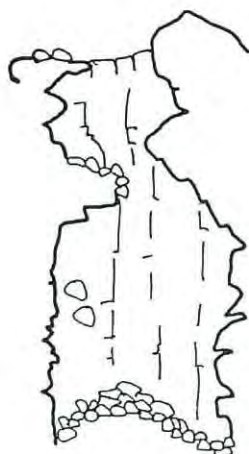


- Rilievi

Tipo rilievo: Completo

Tipo file: Primo rilievo

4270/5350 VG



GUIDI
SAVI



Denominazione: Grotticella ad E di S. Croce - N.Cat.Reg. 4281

- Numeri catastali

N° Catasto regionale: 4281

Zona catasto storico: VG

N° catasto storico: 5361

- Ingressi - Posizione amministrativa

Nome ingresso: Ingresso 1

Nazione: Italia

Regione: Friuli-Venezia Giulia

Zona: Venezia Giulia

Provincia: Trieste

Comune: Sgonico

Area Geografica: Carso Triestino

- Ingressi - Coordinate

Relativo all'ingresso: Ingresso 1

Tipo di coordinate: Metriche Gauss-Boaga - Fuso Est

Latitudine: 5.065.202,0

Longitudine: 2.419.517,0

Latitudine Gauss-Boaga: 5065202

Longitudine Gauss-Boaga: 2419517

Latitudine WGS-84: 45° 43' 58,3271" (45.73286865)

Longitudine WGS-84: 13° 42' 30,3632" (13.70843423)

Carta CTR 1:5.000: Sgonico - 110051

Metodo/procedimento usato: GRAFICO -> Riconoscimento su carta

Tipo carta: 1:5.000

Data esecuzione:

Quota altimetrica ingresso: 207

Metodo determinazione quota altimetrica d'ingresso:

- Ingressi - Descrizione



Relativo all'ingresso: Ingresso 1

Ingresso principale: Si

Tipo ingresso: Pozzetto

Profondità pozzo accesso: 1

- Caratteristiche della cavità'

Sviluppo planimetrico: 8

Dislivello negativo: 5

Dislivello totale: 5

Quota fondo: 202

Andamento della cavità: Orizzontale e verticale

- Descrizione

Breve descrizione del percorso di accesso: La grotta s'apre sul fianco della Dolina Generosetta, a pochi metri dalla Grotta del reticolato (4278\5358VG) con la quale però, fino ad ora, non comunica.

Descrizione dei vani interni della cavità: Un salto di un metro dà accesso ad uno scivolo fangoso che conduce in una saletta bassa e larga; questa prosegue a N con un piccolo vano concrezionato e ad W con un pozzetto intransitabile, stimato profondo qualche metro.

- Rilievo

Tipo rilievo: Primo rilievo

Data rilievo: 31-03-1986

Guidi Pino - Commissione Grotte Eugenio Boegan

- Note tipologiche - Idrologia

Stato della cavità: Fossile

- Note tipologiche - Prosecuzioni

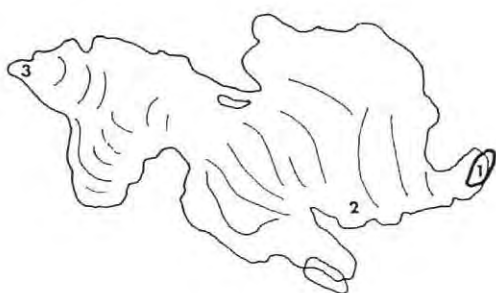
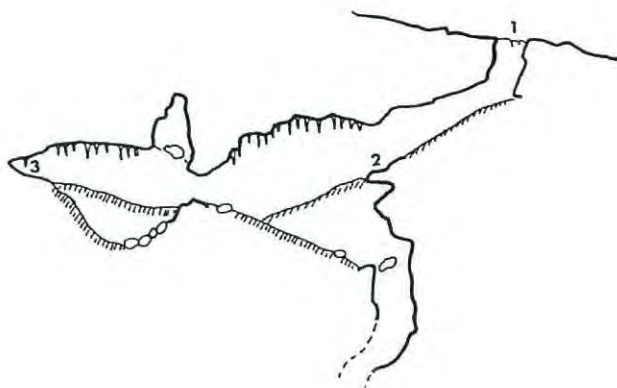
Prosecuzioni: Prosecuzioni: Prosecuzioni inaccessibili

- Rilievi

Tipo rilievo: Completo

Tipo file: Primo rilievo

4281/5361 VG



GUIDI



Denominazione: Pozzetto a S di Bristie - N.Cat.Reg. 4282

- Numeri catastali

N° Catasto regionale: 4282

Zona catasto storico: VG

N° catasto storico: 5362

- Ingressi - Posizione amministrativa

Nome ingresso: Ingresso 1

Nazione: Italia

Regione: Friuli-Venezia Giulia

Zona: Venezia Giulia

Provincia: Trieste

Comune: Sgonico

Area Geografica: Carso Triestino

- Ingressi - Coordinate

Relativo all'ingresso: Ingresso 1

Tipo di coordinate: Metriche Gauss-Boaga - Fuso Est

Latitudine: 5.065.529,0

Longitudine: 2.419.382,0

Latitudine Gauss-Boaga: 5065529

Longitudine Gauss-Boaga: 2419382

Latitudine WGS-84: 45° 44' 8,8494" (45.7357915)

Longitudine WGS-84: 13° 42' 23,8742" (13.70663171)

Carta CTR 1:5.000: Santa Croce di Trieste - 110054

Metodo/procedimento usato: GRAFICO -> Riconoscimento su carta

Tipo carta: 1:5.000

Data esecuzione:

Quota altimetrica ingresso: 199

Metodo determinazione quota altimetrica d'ingresso:

- Ingressi - Descrizione



Relativo all'ingresso: Ingresso 1

Ingresso principale: Si

Tipo ingresso: Pozzetto

Profondità pozzo accesso: 3

- Caratteristiche della cavita'

Sviluppo planimetrico: 7

Dislivello negativo: 5.5

Dislivello totale: 5.5

Quota fondo: 193.5

Andamento della cavità: Orizzontale e verticale

- Descrizione

Breve descrizione del percorso di accesso: L'ingresso della cavità s'apre a circa 5m da un muretto a secco e a circa 300m ad E dell'Abisso di Santa Croce, all'incrocio fra la 202 e la strada che conduce a Bristie.

Descrizione dei vani interni della cavità: Disceso il pozzetto iniziale di 3m si penetra in una piccola galleria concrezionata che si sviluppa in leggera discesa. Sul fondo, tra le concrezioni, s'apre una fessura intransitabile.

- Rilievo

Tipo rilievo: Primo rilievo

Data rilievo: 20-03-1986

Ive Roberto - Commissione Grotte Eugenio Boegan

- Note tipologiche - Idrologia

Stato della cavità: Fossile

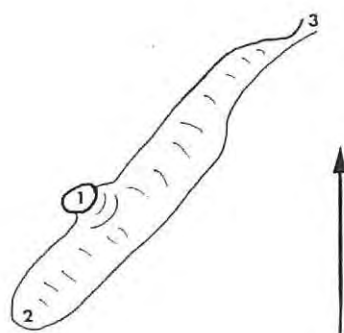
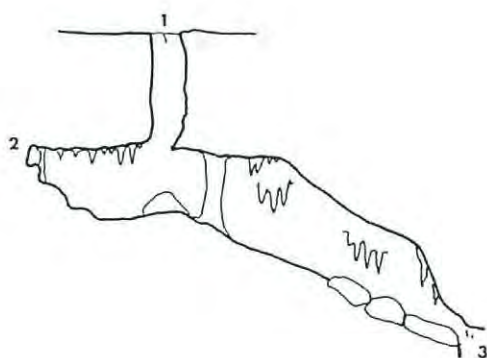
- Rilievi

Tipo rilievo: Completo

Tipo file: Primo rilievo



4282/5362VG



IVE



Denominazione: Pozzo a SW della 5241 VG - N.Cat.Reg. 4288

- Numeri catastali

N° Catasto regionale: 4288

Zona catasto storico: VG

N° catasto storico: 5368

- Ingressi - Posizione amministrativa

Nome ingresso: Ingresso 1

Nazione: Italia

Regione: Friuli-Venezia Giulia

Zona: Venezia Giulia

Provincia: Trieste

Comune: Sgonico

Area Geografica: Carso Triestino

- Ingressi - Coordinate

Relativo all'ingresso: Ingresso 1

Tipo di coordinate: Metriche Gauss-Boaga - Fuso Est

Latitudine: 5.065.798,0

Longitudine: 2.419.905,0

Latitudine Gauss-Boaga: 5065798

Longitudine Gauss-Boaga: 2419905

Latitudine WGS-84: 45° 44' 17,8363" (45.73828786)

Longitudine WGS-84: 13° 42' 47,8682" (13.71329671)

Carta CTR 1:5.000: Sgonico - 110051

Metodo/procedimento usato: GRAFICO -> Riconoscimento su carta

Tipo carta: 1:5.000

Data esecuzione:

Quota altimetrica ingresso: 207

Metodo determinazione quota altimetrica d'ingresso:

- Ingressi - Descrizione



Relativo all'ingresso: Ingresso 1

Ingresso principale: Si

Tipo ingresso: Pozzo

Profondità pozzo accesso: 14

- Caratteristiche della cavità'

Sviluppo planimetrico: 6

Dislivello negativo: 15

Dislivello totale: 15

Quota fondo: 192

Andamento della cavità: Verticale

- Descrizione

Breve descrizione del percorso di accesso: L'ingresso della cavità s'apre sui bordi di una piccola dolina.

Descrizione dei vani interni della cavità: La cavità si sviluppa lungo una frattura con direzione NE-SW. Un unico pozzo, profondo 14m porta alla base costituita da una china detritica. I primi 2,5m di discesa sono malagevoli poi il pozzo, caratterizzato da numerose nicchie concrezionate, s'allarga. La cavità è calcificata e non sembra presentare prosecuzioni.

- Rilievo

Tipo rilievo: Primo rilievo

Data rilievo: 02-03-1986

Ferlatti-Skilan Clara - Gruppo Grotte Carlo Debeljak

- Note tipologiche - Idrologia

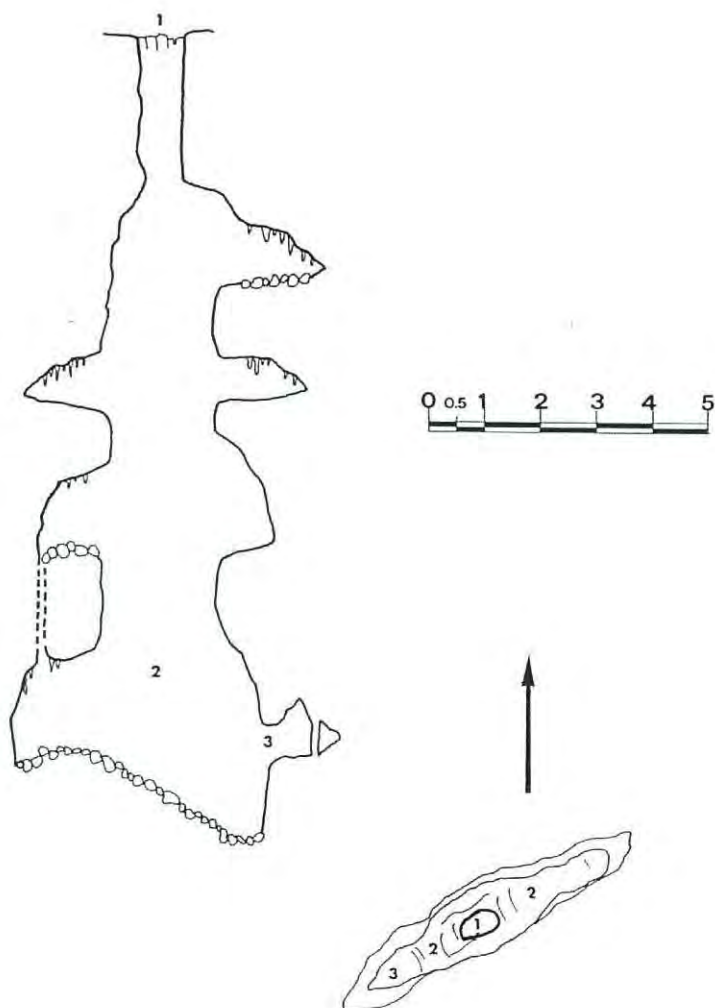
Stato della cavità: Fossile

- Rilievi

Tipo rilievo: Completo

Tipo file: Primo rilievo

4288/5368VG



SKILAN



Denominazione: Pozzo presso la 5378 VG - N.Cat.Reg. 4289

- Numeri catastali

N° Catasto regionale: 4289

Zona catasto storico: VG

N° catasto storico: 5369

- Ingressi - Posizione amministrativa

Nome ingresso: Ingresso 1

Nazione: Italia

Regione: Friuli-Venezia Giulia

Zona: Venezia Giulia

Provincia: Trieste

Comune: Sgonico

Area Geografica: Carso Triestino

- Ingressi - Coordinate

Relativo all'ingresso: Ingresso 1

Tipo di coordinate: Metriche Gauss-Boaga - Fuso Est

Latitudine: 5.065.202,0

Longitudine: 2.419.549,0

Latitudine Gauss-Boaga: 5065202

Longitudine Gauss-Boaga: 2419549

Latitudine WGS-84: 45° 43' 58,3438" (45.73287329)

Longitudine WGS-84: 13° 42' 31,8435" (13.70884541)

Carta CTR 1:5.000: Sgonico - 110051

Metodo/procedimento usato: GRAFICO -> Riconoscimento su carta

Tipo carta: 1:5.000

Data esecuzione:

Quota altimetrica ingresso: 205

Metodo determinazione quota altimetrica d'ingresso:

- Ingressi - Descrizione



Relativo all'ingresso: Ingresso 1

Ingresso principale: Si

Tipo ingresso: Pozzo

Profondità pozzo accesso: 12.5

- Caratteristiche della cavità'

Sviluppo planimetrico: 3.5

Dislivello negativo: 14

Dislivello totale: 14

Quota fondo: 191

Andamento della cavità: Verticale

- Rami/Pozzi

- Rami

Principale

- Pozzi

Pozzo - 1.50 - -

- Descrizione

Breve descrizione del percorso di accesso: La cavità s'apre sul bordo di una pietraia.

Descrizione dei vani interni della cavità: Si tratta di un unico pozzo, inizialmente piuttosto stretto e caratterizzato da un'intensa erosione, col fondo costituito da detriti. Qui, in direzione SSE, s'apre un salto di 1,5m, impraticabile. La discesa della cavità è resa pericolosa per la presenza di numerose pietre instabili.

- Rilievo

Tipo rilievo: Primo rilievo

Data rilievo: 16-03-1986

- Kriscjak Riccardo - Gruppo Grotte Carlo Debeljak

- Note tipologiche - Idrologia

Stato della cavità: Fossile


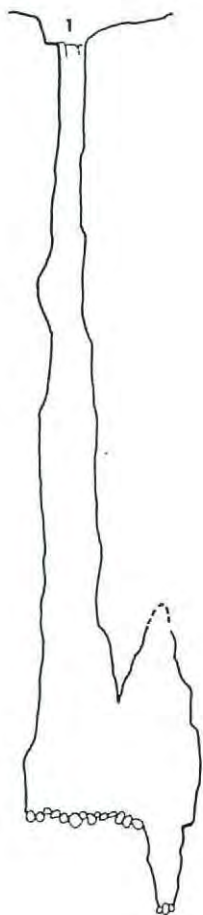


- Rilievi

Tipo rilievo: Completo

Tipo file: Primo rilievo

4289/5369 VG



KRISCJAK



Denominazione: Grotta nel Bosco Fornace - N.Cat.Reg. 4293

- Numeri catastali

N° Catasto regionale: 4293

Zona catasto storico: VG

N° catasto storico: 5373

- Ingressi - Posizione amministrativa

Nome ingresso: Ingresso 1

Nazione: Italia

Regione: Friuli-Venezia Giulia

Zona: Venezia Giulia

Provincia: Trieste

Comune: Trieste

Area Geografica: Carso Triestino

- Ingressi - Coordinate

Relativo all'ingresso: Ingresso 1

Tipo di coordinate: Metriche Gauss-Boaga - Fuso Est

Latitudine: 5.063.208,0

Longitudine: 2.420.685,0

Latitudine Gauss-Boaga: 5063208

Longitudine Gauss-Boaga: 2420685

Latitudine WGS-84: 45° 42' 54,3398" (45.71509438)

Longitudine WGS-84: 13° 43' 25,8619" (13.72385053)

Carta CTR 1:5.000: Prosecco - 110052

Metodo/procedimento usato: GRAFICO -> Riconoscimento su carta

Tipo carta: 1:5.000

Data esecuzione:

Quota altimetrica ingresso: 241

Metodo determinazione quota altimetrica d'ingresso:

- Ingressi - Descrizione



Relativo all'ingresso: Ingresso 1

Ingresso principale: Si

- Caratteristiche della cavità'

Sviluppo planimetrico: 8

Dislivello negativo: 6

Dislivello totale: 6

Quota fondo: 235

Andamento della cavità: Suborizzontale

- Descrizione

Breve descrizione del percorso di accesso: L'ingresso s'apre in un ampio sprofondamento sito nel terreno della pineta a SW dell'ex Campo Profughi a circa 70m dal recinto dello stesso, all'altezza del campo sportivo.

Descrizione dei vani interni della cavità: Un portale, reso pericoloso dalla franosità della volta, dà accesso ad una galleria discendente che si sviluppa in direzione WNW; questa è divisa in due parti da un marcato abbassamento della volta oltre al quale s'innalzano due camini. Il maggiore di questi giunge quasi all'esterno. La grotta, in parte, purtroppo, trasformata in immondezzaio, era un tempo abbellita da tozze formazioni calcitiche che risultano ora annerite dal fumo. NOTALa cavità presenta tracce di lavori di adattamento e, nella parte più interna, di scavo.

- Rilievo

Tipo rilievo: Primo rilievo

Data rilievo: 03-09-1986

Guidi Pino - Commissione Grotte Eugenio Boegan

- Note tipologiche - Idrologia

Stato della cavità: Fossile

- Note tipologiche - Altro

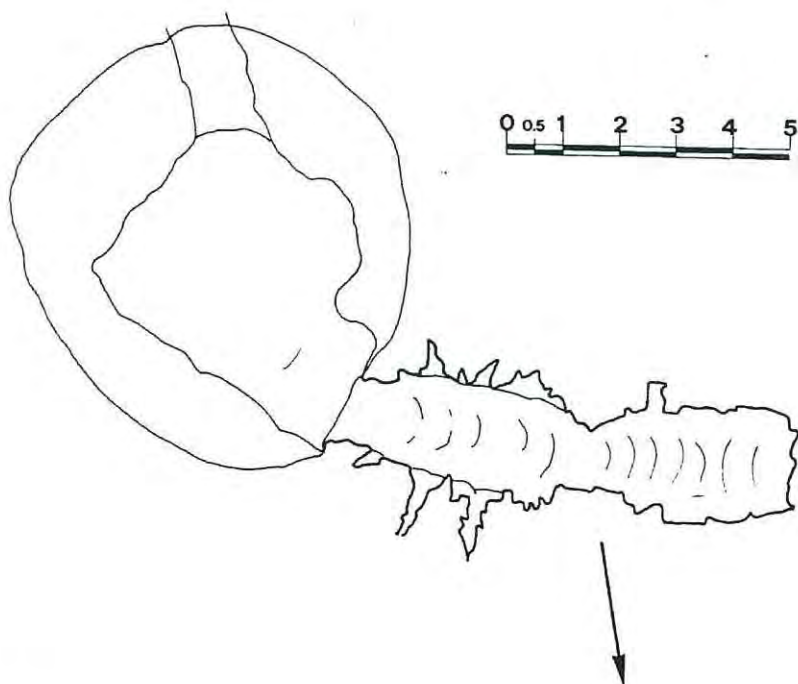

Inquinamento / presenza rifiuti: Si

- Rilievi

Tipo rilievo: Completo

Tipo file: Primo rilievo

4293/5373 VG



GUIDI



Denominazione: Grotta dell'Autunno - N.Cat.Reg. 4298

- Numeri catastali

N° Catasto regionale: 4298

Zona catasto storico: VG

N° catasto storico: 5378

- Ingressi - Posizione amministrativa

Nome ingresso: Ingresso 1

Nazione: Italia

Regione: Friuli-Venezia Giulia

Zona: Venezia Giulia

Provincia: Trieste

Comune: Duino-Aurisina

Area Geografica: Carso Triestino

Nome ingresso: Ingresso 2

Nazione: Italia

Regione: Friuli-Venezia Giulia

Zona: Venezia Giulia

Provincia: Trieste

Comune: Duino-Aurisina

Area Geografica: Carso Triestino

- Ingressi - Coordinate

Relativo all'ingresso: Ingresso 1

Tipo di coordinate: Metriche Gauss-Boaga - Fuso Est

Latitudine: 5.065.240,0

Longitudine: 2.419.468,0

Latitudine Gauss-Boaga: 5065240

Longitudine Gauss-Boaga: 2419468

Latitudine WGS-84: 45° 43' 59,5325" (45.73320347)

Longitudine WGS-84: 13° 42' 28,0682" (13.70779673)



Carta CTR 1:5.000: Sgonico - 110051

Metodo/procedimento usato: GRAFICO -> Riconoscimento su carta

Tipo carta: 1:5.000

Data esecuzione:

Quota altimetrica ingresso: 206

Metodo determinazione quota altimetrica d'ingresso:

Affidabilità della posizione: Corretto

Affidabilità quota d'ingresso: Corretto

Relativo all'ingresso: Ingresso 2

Tipo di coordinate: Metriche Gauss-Boaga - Fuso Est

Latitudine: 5.065.240,0

Longitudine: 2.419.468,0

Latitudine Gauss-Boaga: 5065240

Longitudine Gauss-Boaga: 2419468

Latitudine WGS-84: 45° 43' 59,5325" (45.73320347)

Longitudine WGS-84: 13° 42' 28,0682" (13.70779673)

Carta CTR 1:5.000: Sgonico - 110051

Metodo/procedimento usato: GRAFICO -> Riconoscimento su carta

Tipo carta: 1:5.000

Data esecuzione:

Quota altimetrica ingresso: 206

Metodo determinazione quota altimetrica d'ingresso:

Affidabilità della posizione: Corretto

Affidabilità quota d'ingresso: Corretto

- Ingressi - Descrizione

Relativo all'ingresso: Ingresso 1

Ingresso principale: Si

Tipo ingresso: Pozzo

Profondità pozzo accesso: 10

Relativo all'ingresso: Ingresso 2



Ingresso principale: No

Tipo ingresso: Pozzetto

Profondità pozzo accesso: 2

- Caratteristiche della cavità

Sviluppo planimetrico: 121

Dislivello negativo: 69

Dislivello totale: 69

Quota fondo: 137

Andamento della cavità: Orizzontale e verticale

- Rami/Pozzi

- Rami

Principale

- Pozzi

Pozzo - 25.00 - -

- Pozzo - 7.00 - -

- Pozzo - 2.00 - -

- Pozzo - 9.00 - -

- Pozzo - 2.50 - -

- Pozzo - 3.00 - -

- Pozzo - 7.00 - -

- Risalita - 12.00 - -

- Pozzo - 10.00 - -

- Pozzo - 3.00 - -

- Pozzo - 3.00 - -

- Pozzo - 11.00 - -

- Descrizione

Breve descrizione del percorso di accesso: La cavità si trova nella dolina sita sul versante N dell'autostrada, in corrispondenza del sentiero che conduce alla Grotta Nuova ad E di Santa Croce (2665\4884VG).

Descrizione dei vani interni della cavità: Dal piccolo sprofondamento iniziale si passa, attraverso un

basso pertugio, nel P25 alla cui base si diparte una galleria. Questa è interrotta da un paio di saltini e si sviluppa in direzione ENE sino ad una cavernetta concrezionata. Da qui, una breve arrampicata permette di raggiungere un passaggio, concrezionato, che sbocca dopo alcuni metri su un pozzo che termina in un'ampia caverna discendente. Questa si sviluppa in direzione NE. Dalla cavernetta sopra citata si può proseguire ulteriormente scendendo una serie di pozzetti, stretti e caratterizzati da un intenso stillicidio, che portano sul punto più profondo della cavità; qui alcune fessure impraticabili impediscono, per ora, qualsiasi prosecuzione. In una nicchia presso la base del P25 s'apre uno stretto passaggio oltre al quale una serie di salti porta nuovamente al punto di massima profondità.

- Rilievo

Tipo rilievo: Primo rilievo

Data rilievo: 31-10-1986

- Guidi Pino - Commissione Grotte Eugenio Boegan

Bone Natale - Commissione Grotte Eugenio Boegan

Prelli Roberto - Commissione Grotte Eugenio Boegan

Savi Glauco - Commissione Grotte Eugenio Boegan

- Note tipologiche - Idrologia

Stato della cavità: Fossile

- Rilievi

Tipo rilievo: Completo

Tipo file: Primo rilievo



4298/5378 VG



Denominazione: Pozzo 3° di Capodanno - N.Cat.Reg. 4381

- Numeri catastali

N° Catasto regionale: 4381

Zona catasto storico: VG

N° catasto storico: 5401

- Ingressi - Posizione amministrativa

Nome ingresso: Ingresso 1

Nazione: Italia

Regione: Friuli-Venezia Giulia

Zona: Venezia Giulia

Provincia: Trieste

Comune: Trieste

Area Geografica: Carso Triestino

- Ingressi - Coordinate

Relativo all'ingresso: Ingresso 1

Tipo di coordinate: Metriche Gauss-Boaga - Fuso Est

Latitudine: 5.064.275,0000

Longitudine: 2.419.621,0000

Latitudine Gauss-Boaga: 5064275

Longitudine Gauss-Boaga: 2419621

Latitudine WGS-84: 45° 43' 28,3522" (45.72454228)

Longitudine WGS-84: 13° 42' 35,8647" (13.70996243)

Carta CTR 1:5.000: Sgonico - 110051

Metodo/procedimento usato: GRAFICO -> Riconoscimento su carta

Tipo carta: 1:5.000

Data esecuzione:

Quota altimetrica ingresso: 235

Metodo determinazione quota altimetrica d'ingresso:

Affidabilità della posizione: Corretto



- Ingressi - Descrizione

Relativo all'ingresso: Ingresso 1

Ingresso principale: Si

Tipo ingresso: Pozzo

Profondità pozzo accesso: 9.5

- Caratteristiche della cavita'

Sviluppo planimetrico: 4

Dislivello negativo: 12.5

Dislivello totale: 12.5

Quota fondo: 222.5

Andamento della cavità: Verticale

- Rami/Pozzi

- Rami

Principale

- Pozzi

Pozzo - 2.50 - -

- Pozzo - 6.00 - -

- Descrizione

Breve descrizione del percorso di accesso: La cavità s'apre nel bosco di pini che si estende nella zona compresa tra il Monte San Primo e San Paolo.

Descrizione dei vani interni della cavità: A pochi metri dal fondo, una strettoia impraticabile immette in un pozzo sondato per 6-7m. La prima parte della cavità è parzialmente concrezionata.

- Rilievo

Tipo rilievo: Primo rilievo

Data rilievo: 01-01-1987

- Bone Natale - Commissione Grotte Eugenio Boegan

Savi Glauco - Commissione Grotte Eugenio Boegan

- Note tipologiche - Idrologia



Stato della cavità: Fossile

- Note tipologiche - Prosecuzioni

Prosecuzioni: Prosecuzioni: Prosecuzioni inaccessibili

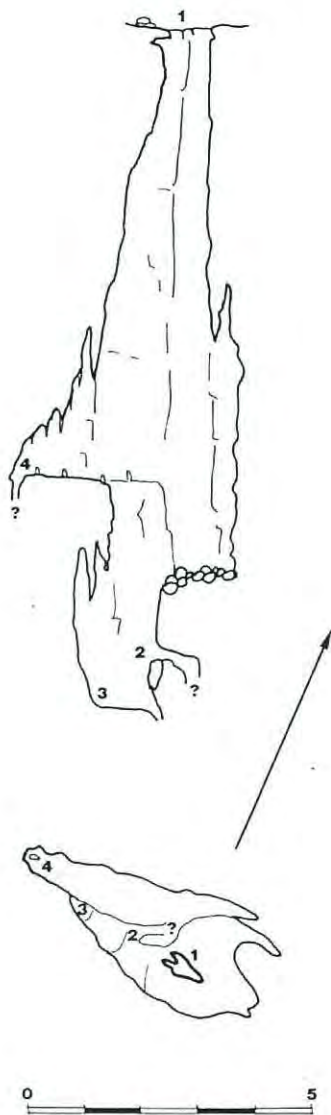
- Rilievi

Tipo rilievo: Completo

Tipo file: Primo rilievo



4381/5401VG



BONE
SAVI



Denominazione: Pozzo dei Cocci - N.Cat.Reg. 4382

- Altre denominazioni

Pozzo dell'Ematoma

- Numeri catastali

N° Catasto regionale: 4382

Zona catasto storico: VG

N° catasto storico: 5402

- Ingressi - Posizione amministrativa

Nome ingresso: Ingresso 1

Nazione: Italia

Regione: Friuli-Venezia Giulia

Zona: Venezia Giulia

Provincia: Trieste

Comune: Trieste

Area Geografica: Carso Triestino

- Ingressi - Coordinate

Relativo all'ingresso: Ingresso 1

Tipo di coordinate: Metriche Gauss-Boaga - Fuso Est

Latitudine: 5.063.301,0

Longitudine: 2.420.665,0

Latitudine Gauss-Boaga: 5063301

Longitudine Gauss-Boaga: 2420665

Latitudine WGS-84: 45° 42' 57,3421" (45.71592837)

Longitudine WGS-84: 13° 43' 24,8685" (13.72357458)

Carta CTR 1:5.000: Prosecco - 110052

Metodo/procedimento usato: GRAFICO -> Riconoscimento su carta

Tipo carta: 1:5.000

Data esecuzione:

Quota altimetrica ingresso: 240

Metodo determinazione quota altimetrica d'ingresso:



- Ingressi - Descrizione

Relativo all'ingresso: Ingresso 1

Ingresso principale: Si

Tipo ingresso: Pozzo

Profondità pozzo accesso: 5

- Caratteristiche della cavita'

Sviluppo planimetrico: 5

Dislivello negativo: 8

Dislivello totale: 8

Quota fondo: 232

Andamento della cavità: Verticale

- Descrizione

Breve descrizione del percorso di accesso: La grotta s'apre nella pineta dietro il Campo Profughi, ad una settantina di metri a NW del vertice dello stesso e a 100 passi verso monte.

Descrizione dei vani interni della cavità: Pozzo interamente vuotato dai detriti che lo occludevano per i primi 5m sul cui fondo s'apre un pertugio che permette di accedere ad una stanza concrezionata. Questa è sormontata da un camino che dovrebbe comunicare, tramite una stretta finestra, con il pozzo stesso. NOTAA 2,5m di profondità sono stati rinvenuti cocci databili al 1800 a.C; altri cocci e ossa varie sono stati trovati a -5m.

- Rilievo

Tipo rilievo: Primo rilievo

Data rilievo: 25-12-1986

Guidi Pino - Commissione Grotte Eugenio Boegan

Savi Glauco - Commissione Grotte Eugenio Boegan

- Note tipologiche - Idrologia

Stato della cavità: Fossile

- Note tipologiche - Altro

Grotta di probabile interesse archeol. o paleontologico:

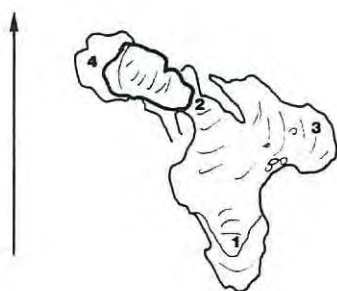
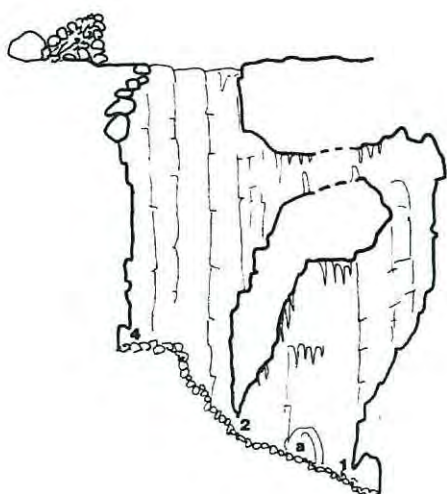


- Rilievi

Tipo rilievo: Completo

Tipo file: Primo rilievo

4382/5402 VG



**GUIDI
SAVI**

Denominazione: Grotta del Berti - N.Cat.Reg. 4391

- Numeri catastali

N° Catasto regionale: 4391

Zona catasto storico: VG

N° catasto storico: 5411

- Ingressi - Posizione amministrativa

Nome ingresso: Ingresso 1

Nazione: Italia

Regione: Friuli-Venezia Giulia

Zona: Venezia Giulia

Provincia: Trieste

Comune: Trieste

Area Geografica: Carso Triestino

- Ingressi - Coordinate

Relativo all'ingresso: Ingresso 1

Tipo di coordinate: Metriche Gauss-Boaga - Fuso Est

Latitudine: 5.063.461,0

Longitudine: 2.420.527,0

Latitudine Gauss-Boaga: 5063461

Longitudine Gauss-Boaga: 2420527

Latitudine WGS-84: 45° 43' 2,4539" (45.71734831)

Longitudine WGS-84: 13° 43' 18,3688" (13.72176911)

Carta CTR 1:5.000: Prosecco - 110052

Metodo/procedimento usato: GRAFICO -> Riconoscimento su carta

Tipo carta: 1:5.000

Data esecuzione:

Quota altimetrica ingresso: 240

Metodo determinazione quota altimetrica d'ingresso:

- Ingressi - Descrizione



Relativo all'ingresso: Ingresso 1

Ingresso principale: Si

Tipo ingresso: Pozzetto

Profondità pozzo accesso: 3

- Caratteristiche della cavità'

Sviluppo planimetrico: 9

Dislivello negativo: 6

Dislivello totale: 6

Quota fondo: 234

Andamento della cavità: Suborizzontale

- Descrizione

Breve descrizione del percorso di accesso: L'ingresso della cavità s'apre sul fianco N di una piccola dolina dalle pareti scoscese

Descrizione dei vani interni della cavità: Il pozzo d'accesso termina in una sala triangolare; questa si sviluppa in leggera discesa ed è caratterizzata da pareti rivestite da un velo di concrezione. Sotto la strettoia d'ingresso la cavità prosegue, in direzione della dolina, con un cunicolo fra massi che diviene ben presto impraticabile.

- Scopritori

Kozel Adalberto - Commissione Grotte Eugenio Boegan - 31-12-1960

- Rilievo

Tipo rilievo: Primo rilievo

Data rilievo: 25-12-1986

Guidi Pino - Commissione Grotte Eugenio Boegan

Savi Glauco - Commissione Grotte Eugenio Boegan

- Note tipologiche - Idrologia

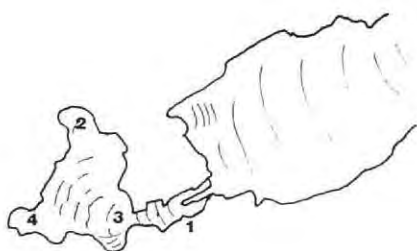
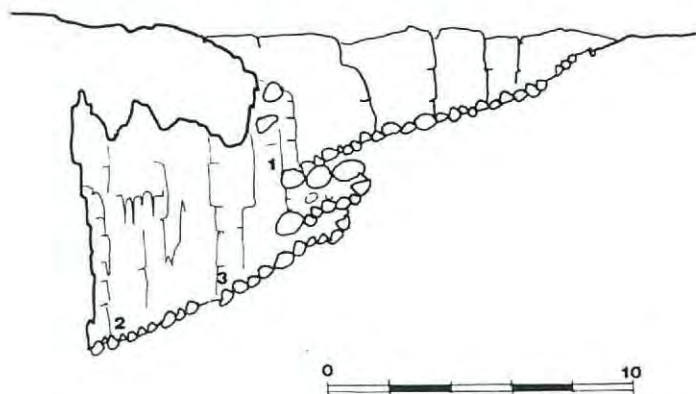
Stato della cavità: Fossile

- Rilievi

Tipo rilievo: Completo

Tipo file: Primo rilievo

4391/5411 VG



**GUIDI
SAVI**



Denominazione: Pozzo presso la Grotta dell'Ansa - N.Cat.Reg. 4394

- Numeri catastali

N° Catasto regionale: 4394

Zona catasto storico: VG

N° catasto storico: 5414

- Ingressi - Posizione amministrativa

Nome ingresso: Ingresso 1

Nazione: Italia

Regione: Friuli-Venezia Giulia

Zona: Venezia Giulia

Provincia: Trieste

Comune: Duino-Aurisina

Area Geografica: Carso Triestino

- Ingressi - Coordinate

Relativo all'ingresso: Ingresso 1

Tipo di coordinate: Metriche Gauss-Boaga - Fuso Est

Latitudine: 5.069.006,0000

Longitudine: 2.417.212,0000

Latitudine Gauss-Boaga: 5069006

Longitudine Gauss-Boaga: 2417212

Latitudine WGS-84: 45° 46' 0,3339" (45.76675941)

Longitudine WGS-84: 13° 40' 40,8349" (13.67800969)

Carta CTR 1:5.000: San Pelagio - 110013

Metodo/procedimento usato: GRAFICO -> Riconoscimento su carta

Tipo carta: 1:5.000

Data esecuzione:

Quota altimetrica ingresso: 199

Metodo determinazione quota altimetrica d'ingresso:

- Ingressi - Descrizione



Relativo all'ingresso: Ingresso 1

Ingresso principale: Si

Tipo ingresso: Pozzo

Profondità pozzo accesso: 10

- Caratteristiche della cavità'

Sviluppo planimetrico: 6

Dislivello negativo: 11

Dislivello totale: 11

Quota fondo: 188

Andamento della cavità: Verticale

- Descrizione

Breve descrizione del percorso di accesso: La grotta s'apre sul margine di una dolina poco profonda (riportata sulla tavoletta IGM) sita a NW della Grotta dell'Ansa (1550\4450VG).Al momento dell'esplorazione sono state notate tracce di precedenti visite; non v'era però alcun rilievo in catasto.

Descrizione dei vani interni della cavità: Unico pozzo, concrezionato, chiuso al fondo da detriti.Il giorno in cui è stato rilevato, con bora, c'era una leggera corrente d'aria che usciva tra i massi del fondo.

- Rilievo

Tipo rilievo: Primo rilievo

Data rilievo: 31-01-1987

Padovan Elio - Commissione Grotte Eugenio Boegan

- Note tipologiche - Idrologia

Stato della cavità: Fossile

- Note tipologiche - Altro

Circolazione aria: Circolazione aria:

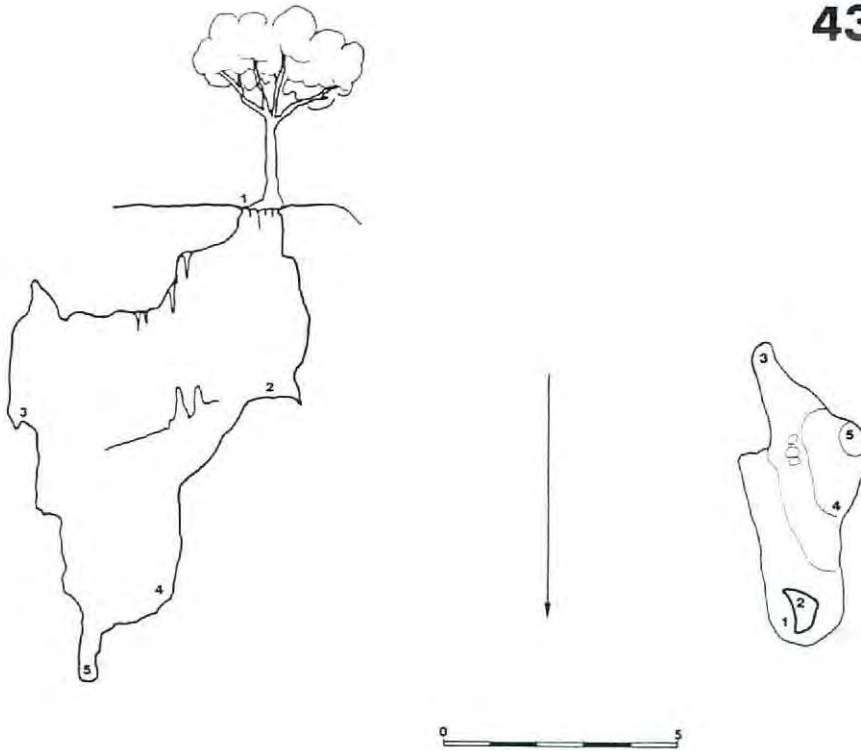
- Rilievi

Tipo rilievo: Completo

Tipo file: Primo rilievo



4394/5414 VG



PADOVAN



Denominazione: Grotta a SE di Contovello - N.Cat.Reg. 4395

- Numeri catastali

N° Catasto regionale: 4395

Zona catasto storico: VG

N° catasto storico: 5415

- Ingressi - Posizione amministrativa

Nome ingresso: Ingresso 1

Nazione: Italia

Regione: Friuli-Venezia Giulia

Zona: Venezia Giulia

Provincia: Trieste

Comune: Trieste

Area Geografica: Carso Triestino

- Ingressi - Coordinate

Relativo all'ingresso: Ingresso 1

Tipo di coordinate: Metriche Gauss-Boaga - Fuso Est

Latitudine: 5.061.291,0

Longitudine: 2.421.859,0

Latitudine Gauss-Boaga: 5061291

Longitudine Gauss-Boaga: 2421859

Latitudine WGS-84: 45° 41' 52,8418" (45.69801161)

Longitudine WGS-84: 13° 44' 21,5465" (13.73931846)

Carta CTR 1:5.000: Cedas - 110091

Metodo/procedimento usato: GRAFICO -> Riconoscimento su carta

Tipo carta: 1:5.000

Data esecuzione:

Quota altimetrica ingresso: 180

Metodo determinazione quota altimetrica d'ingresso:

Affidabilità della posizione: Corretto

Affidabilità quota d'ingresso: Corretto



- Ingressi - Descrizione

Relativo all'ingresso: Ingresso 1

Ingresso principale: Si

Tipo ingresso: Pozzetto

Profondità pozzo accesso: 3

- Caratteristiche della cavita'

Sviluppo planimetrico: 13

Dislivello negativo: 3

Dislivello totale: 3

Quota fondo: 177

Andamento della cavità: Orizzontale e verticale

- Descrizione

Breve descrizione del percorso di accesso: La zona è caratterizzata dalla presenza di blocchi di brecce calcaree cementate con elementi rocciosi di dimensioni eterogenee. A monte affiorano rocce calcaree, con strati verticali, mentre verso valle, al di sotto della Strada del Friuli, si trovano rocce Arenacee. La cavità si trova una decina di metri sopra la strada. Nelle zone circostanti sono presenti altre cavità relitte non rilevate, caratterizzate dalla presenza di abbondanti sedimenti argillosi e sabbiosi di colore giallo chiaro.

Descrizione dei vani interni della cavità: La cavità si sviluppa orizzontalmente ed è costituita da un unico vano interessato da piccole nicchie laterali. La caratteristica peculiare di questa grotta è data dal fatto che si sviluppa completamente in un deposito di breccia calcarea che risulta stratificato in banchi di circa 1m di spessore con clasti di diverse dimensioni. Questi strati risultano spesso separati da livelli argillosi sabbiosi rossi. Le pareti della cavità risultano differenziate: quella nordorientale è verticale, compatta, mentre quella opposta si presenta più irregolare. La volta è caratterizzata da fenomeni di dissoluzione e di crollo. Il concrezionamento calcitico è scarso e risulta in fase di riassorbimento.

- Rilievo

Tipo rilievo: Primo rilievo

Data rilievo: 08-04-1987

Ravalli Riccardo - Commissione Grotte Eugenio Boegan

- Note tipologiche - Idrologia

Stato della cavità: Fossile

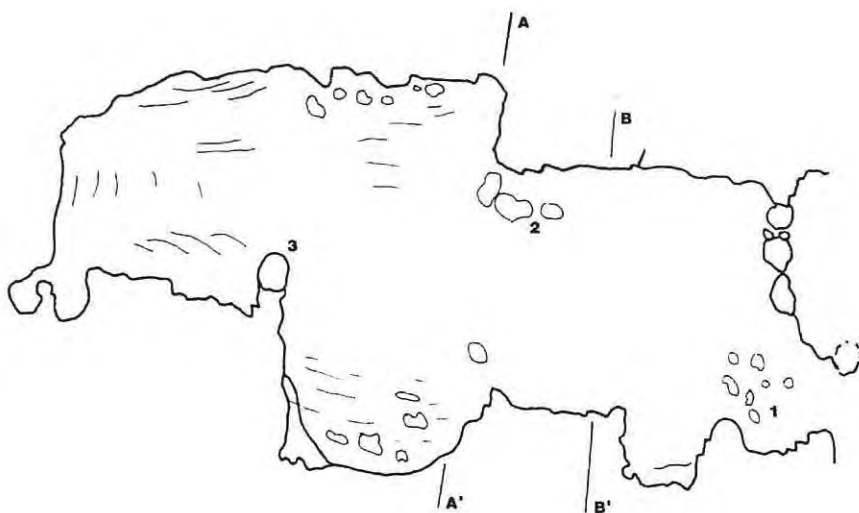
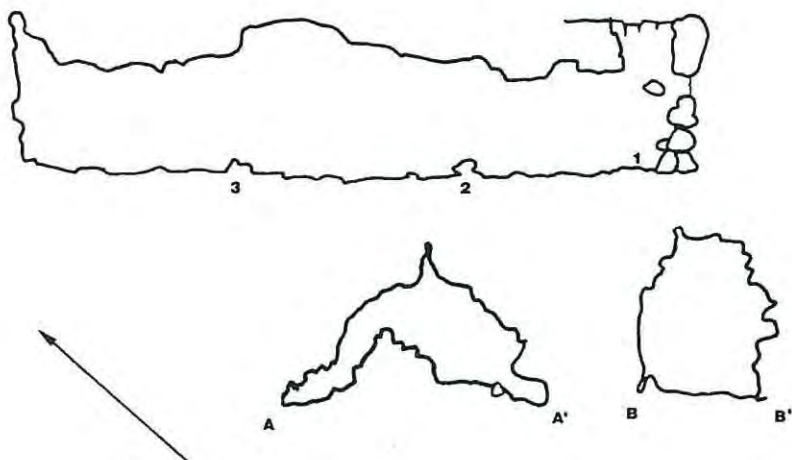


- Rilievi

Tipo rilievo: Completo

Tipo file: Primo rilievo

4395/5415 VG



RAVALLI



Denominazione: Grotta Sorpresa - N.Cat.Reg. 4399

- Numeri catastali

N° Catasto regionale: 4399

Zona catasto storico: VG

N° catasto storico: 5419

- Ingressi - Posizione amministrativa

Nome ingresso: Ingresso 1

Nazione: Italia

Regione: Friuli-Venezia Giulia

Zona: Venezia Giulia

Provincia: Trieste

Comune: Duino-Aurisina

Area Geografica: Carso Triestino

- Ingressi - Coordinate

Relativo all'ingresso: Ingresso 1

Tipo di coordinate: Metriche Gauss-Boaga - Fuso Est

Latitudine: 5.066.310,0

Longitudine: 2.418.740,0

Latitudine Gauss-Boaga: 5066310

Longitudine Gauss-Boaga: 2418740

Latitudine WGS-84: 45° 44' 33,8119" (45.74272554)

Longitudine WGS-84: 13° 41' 53,588" (13.69821889)

Carta CTR 1:5.000: Santa Croce di Trieste - 110054

Metodo/procedimento usato: GRAFICO -> Riconoscimento su carta

Tipo carta: 1:5.000

Data esecuzione:

Quota altimetrica ingresso: 165

Metodo determinazione quota altimetrica d'ingresso:

Affidabilità della posizione: Corretto

Affidabilità quota d'ingresso: Corretto



- Ingressi - Descrizione

Relativo all'ingresso: Ingresso 1

Ingresso principale: Si

Tipo ingresso: Pozzo

Profondità pozzo accesso: 8.1

- Autori della posizione

Tognolli Umberto - Commissione Grotte Eugenio Boegan

- Caratteristiche della cavità'

Sviluppo planimetrico: 29.5

Dislivello negativo: 8.1

Dislivello totale: 8.1

Quota fondo: 156.9

Andamento della cavità: Orizzontale e verticale

- Descrizione

Breve descrizione del percorso di accesso: La cavità s'apre sul declivio, lato S, della grande dolina sita prima della linea ferroviaria vicino alle cave di pietra di Bristie.

Descrizione dei vani interni della cavità: Disceso lo stretto pozzo iniziale, si arriva in una caverna, relitto di un'antica galleria fluviale. Dopo una breve risalita su una colata calcitica si prosegue, sempre in ascesa, lungo uno stretto cunicolo (direzione NW) che, dopo pochi metri, è ostruito da breccia calcitica. In direzione S si sviluppa un secondo cunicolo che presenta la forma di una piccola galleria dalle marcate caratteristiche fluviali. Il pavimento è costituito inizialmente da clasti grossolani, poi da terriccio. Su soffitto è presente un interessante canale di volta. La cavità è caratterizzata da belle concrezioni.

- Rilievo

Tipo rilievo: Primo rilievo

Data rilievo: 08-03-1987

Giorgi Alberto - Gruppo Grotte Carlo Debeljak

- Note tipologiche - Idrologia

Stato della cavità: Fossile

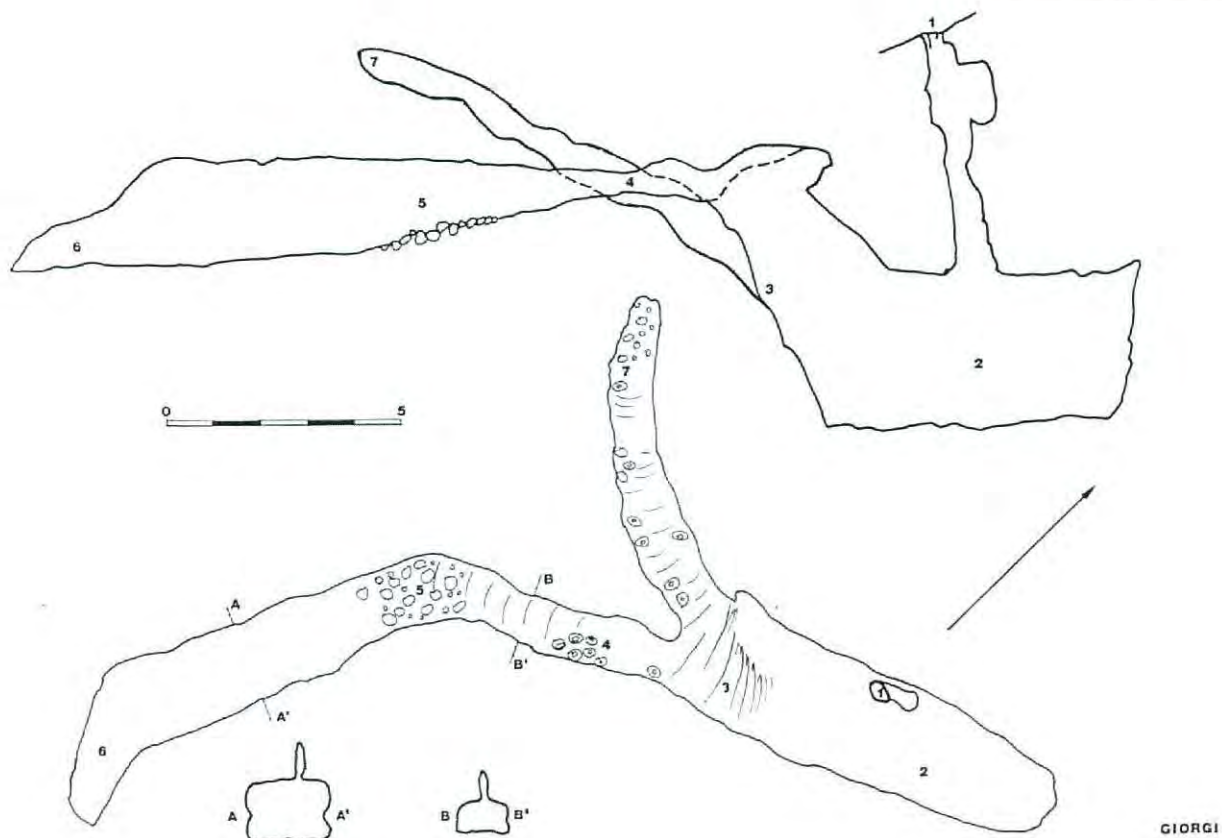


- Rilievi

Tipo rilievo: Completo

Tipo file: Primo rilievo

4399/5419VG





Denominazione: Caverna dei Vasi - N.Cat.Reg. 4400

- Numeri catastali

N° Catasto regionale: 4400

Zona catasto storico: VG

N° catasto storico: 5420

- Ingressi - Posizione amministrativa

Nome ingresso: Ingresso 1

Nazione: Italia

Regione: Friuli-Venezia Giulia

Zona: Venezia Giulia

Provincia: Trieste

Comune: Duino-Aurisina

Area Geografica: Carso Triestino

- Ingressi - Coordinate

Relativo all'ingresso: Ingresso 1

Tipo di coordinate: Metriche Gauss-Boaga - Fuso Est

Latitudine: 5.066.380,0

Longitudine: 2.418.542,0

Latitudine Gauss-Boaga: 5066380

Longitudine Gauss-Boaga: 2418542

Latitudine WGS-84: 45° 44' 35,9751" (45.74332643)

Longitudine WGS-84: 13° 41' 44,3747" (13.69565964)

Carta CTR 1:5.000: Santa Croce di Trieste - 110054

Metodo/procedimento usato: GRAFICO -> Riconoscimento su carta

Tipo carta: 1:5.000

Data esecuzione:

Quota altimetrica ingresso: 172

Metodo determinazione quota altimetrica d'ingresso:

Affidabilità della posizione: Corretto

Affidabilità quota d'ingresso: Corretto



- Ingressi - Descrizione

Relativo all'ingresso: Ingresso 1

Ingresso principale: Si

- Autori della posizione

Tognolli Umberto - Commissione Grotte Eugenio Boegan

- Caratteristiche della cavita'

Sviluppo planimetrico: 50

Dislivello negativo: 12.5

Dislivello totale: 12.5

Quota fondo: 159.5

Andamento della cavità: Suborizzontale

Vincolo paesaggistico: Segnalata alla Regione per futura tutela

- Rami/Pozzi

- Rami

Principale

- Pozzi

Pozzo - 2.50 - -

- Descrizione

Breve descrizione del percorso di accesso: L'ingresso s'apre a livello del suolo, sotto una modesta banconata calcarea.

Descrizione dei vani interni della cavità: Superata una china di fango e pietre, dal soffitto molto basso, s'oltrepassa una strettoia e si prosegue in discesa fino a giungere ad un'ampia caverna. Qui, proprio all'inizio, s'apre un passaggio (punto 5) che dà su un P2,5 che porta al punto più profondo della cavità. Proseguendo, invece, in direzione W, si supera una strettoia e si entra in una seconda caverna dove termina la cavità. Tutta la grotta è caratterizzata da una potente e completa calcificazione. Le concrezioni sono innumerevoli. La prima parte della cavità si sviluppa in direzione N mentre il resto si sviluppa in direzione NE-SW. NOTA La cavità è segnalata alla soprintendenza per i beni ambientali del Friuli Venezia Giulia. Nella grotta sono stati rinvenuti numerosi reperti preistorici la cui valutazione verrà effettuata da un membro della soprintendenza.



- Rilievo

Tipo rilievo: Primo rilievo

Data rilievo: 22-03-1987

- Ferlatti-Skilan Clara - Gruppo Grotte Carlo Debeljak

- Note tipologiche - Idrologia

Stato della cavità: Fossile

- Note tipologiche - Altro

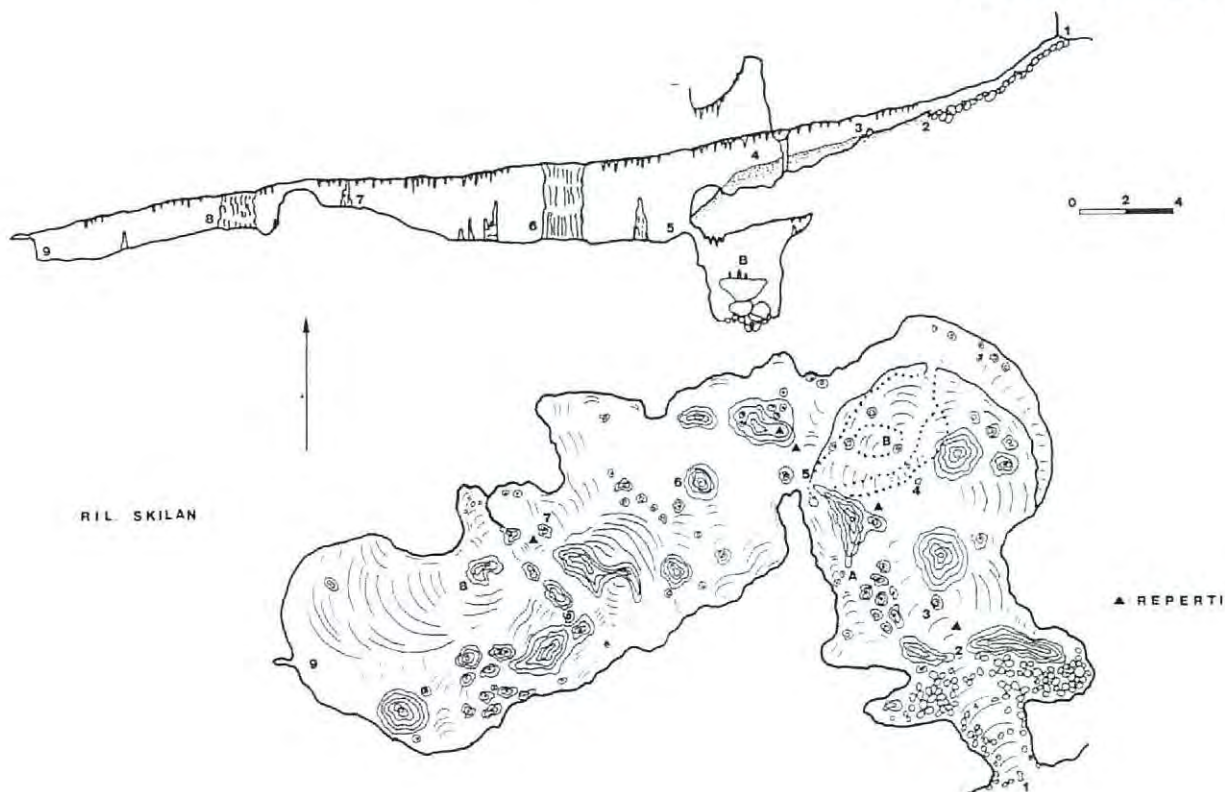
Grotta di probabile interesse archeol. o paleontologico: Grotta di probabile interesse archeol. o paleontologico:

- Rilievi

Tipo rilievo: Completo

Tipo file: Primo rilievo

4400/5420 VG



Denominazione: Grotta dell'Inverno - N.Cat.Reg. 4473

- Numeri catastali

N° Catasto regionale: 4473

Zona catasto storico: VG

N° catasto storico: 5432

- Ingressi - Posizione amministrativa

Nome ingresso: Ingresso 1

Nazione: Italia

Regione: Friuli-Venezia Giulia

Zona: Venezia Giulia

Provincia: Trieste

Comune: Duino-Aurisina

Area Geografica: Carso Triestino

- Ingressi - Coordinate

Relativo all'ingresso: Ingresso 1

Tipo di coordinate: Metriche Gauss-Boaga - Fuso Est

Latitudine: 5.066.445,0

Longitudine: 2.418.555,0

Latitudine Gauss-Boaga: 5066445

Longitudine Gauss-Boaga: 2418555

Latitudine WGS-84: 45° 44' 38,0876" (45.74391322)

Longitudine WGS-84: 13° 41' 44,9272" (13.6958131)

Carta CTR 1:5.000: Santa Croce di Trieste - 110054

Metodo/procedimento usato: GRAFICO -> Riconoscimento su carta

Tipo carta: 1:5.000

Data esecuzione:

Quota altimetrica ingresso: 164

Metodo determinazione quota altimetrica d'ingresso:

Affidabilità della posizione: Corretto

Affidabilità quota d'ingresso: Corretto



- Ingressi - Descrizione

Relativo all'ingresso: Ingresso 1

Ingresso principale: Si

Tipo ingresso: Pozzo

Profondità pozzo accesso: 23

- Autori della posizione

Tognolli Umberto - Commissione Grotte Eugenio Boegan

- Caratteristiche della cavita'

Sviluppo planimetrico: 190

Dislivello negativo: 57

Dislivello totale: 57

Quota fondo: 107

Andamento della cavità: Orizzontale e verticale

- Rami/Pozzi

- Rami

Principale

- Pozzi

Pozzo - 11.00 - -

- Pozzo - 6.50 - -

- Pozzo - 3.00 - -

- Pozzo - 15.00 - -

- Pozzo - 5.00 - -

- Pozzo - 5.00 - -

- Pozzo - 6.00 - -

- Pozzo - 2.00 - -

- Pozzo - 4.00 - -

- Pozzo - 10.00 - -

- Pozzo - 4.00 - -



- Pozzo - 4.00 - -

- Pozzo - 8.00 - -

- Descrizione

Descrizione dei vani interni della cavità: La grotta si sviluppa prevalentemente lungo fratture NW-SE e NE-SW. Il pozzo d'accesso, (p.ti 1-2 del rilievo) sprofonda in direzione NW sino a giungere in una caverna concrezionata, in leggera ma costante salita, che si sviluppa in direzione NE-SW. Al suo termine, un paio di stretti passaggi (p.to 7 del rilievo) permettono di accedere ad una serie di vani dapprima in discesa e poi, negli ultimi 10m, in leggera salita. Questi sono piuttosto angusti e fangosi e la volta è formata da materiali di frana legati da un velo di concrezione. Le nicchie terminali (p.to 12), che dovrebbero trovarsi sotto il centro della dolina sul cui fianco s'apre la cavità, sono sormontate da stretti camini dai quali scende un abbondante stillicidio. Il soffitto della caverna centrale è interessato, sul fianco SW, da una stretta e lunga fessura da cui scendono notevoli festoni stalattitici; poco prima dell'inizio della salita il suolo della caverna è forato da un paio di crepacci uno dei quali scende, fra argille e concrezioni, per alcuni metri. A tre quarti del pozzo d'accesso, scendendo lungo un stretto passaggio, si accede alla parte più profonda della cavità. Dal restringimento menzionato si scende un pozzo non troppo largo che dopo qualche metro si sdoppia: da una parte (p.to 15), dopo un ulteriore salto di 6m, si giunge in una cavernetta, parzialmente concrezionata, al cui fondo sono stati rinvenuti ossa ricoperte da un velo di calcite (p.to 16). Dall'altra parte il pozzo prosegue ancora per una decina di metri sino a sboccare in un'ampia sala (p.to 17) da cui si dipartono svariate prosecuzioni. Da un lato, scendendo un P15, si raggiungono i rami più profondi (p.ti 17 - 31) caratterizzati da ambienti erosi e notevolmente fangosi con le volte ben concrezionate. Questi rami si sviluppano lungo fratture orientate NE-SW. Dalla base del pozzo (p.to 31), risalendo una serie di cavernette (p.to 32) si giunge ad un ramo che porta alla stessa quota del ramo precedente mentre un altro tratto sale lungo una frattura che si sviluppa in direzione NE-SW. Dalla sommità del pozzo (p.to 17 del rilievo) s'imbocca una galleria che dopo una decina di metri sbocca in una caverna (con diametro di 10m circa) con il suolo costituito in parte da crostone stalagmitico ed in parte, al centro, da depositi di argilla. Le pareti sono concrezionate tranne che in corrispondenza di alcuni camini ove la roccia appare erosa. La caverna presenta tre prosecuzioni a pozzo (p.to 27); un salto di 4,5m (p.to 20) che porta a una galleria che si sviluppa inizialmente in direzione SE e poi in direzione S (p.to 22). Questo tratto di cavità, graziosamente concrezionato e piuttosto fangoso, è interessato dalla presenza di numerosi camini che, nella maggioranza dei casi, non sono stati esplorati e rilevati. Nel tratto della galleria (punti 30-19 del rilievo) s'aprono due pozzi: il più prossimo alla caverna (p.to 19) finisce in un ambiente eroso, abbastanza vasto, che prosegue ancora per qualche metro lungo una frattura sagomata dall'azione idrica ed ora intasata da massi di crollo provenienti dalla soprastante caverna (p.ti 23-24). L'altro pozzo (p.to 17), profondo 8m, conduce ad una frana ascendente con direzione E-W (p.to 29) e quindi ad uno scivolo d'argilla discendente (p.to 30) con direzione N-S; anche questo tratto è notevolmente eroso ed è sormontato da camini.

- Rilievo

Tipo rilievo: Primo rilievo

Data rilievo: 05-12-1987

- Guidi Pino - Commissione Grotte Eugenio Boegan



Prelli Roberto - Commissione Grotte Eugenio Boegan

Bone Natale - Commissione Grotte Eugenio Boegan

Dalle Mule Renato - Commissione Grotte Eugenio Boegan

- Note tipologiche - Idrologia

Stato della cavità: Fossile

- Note tipologiche - Prosecuzioni

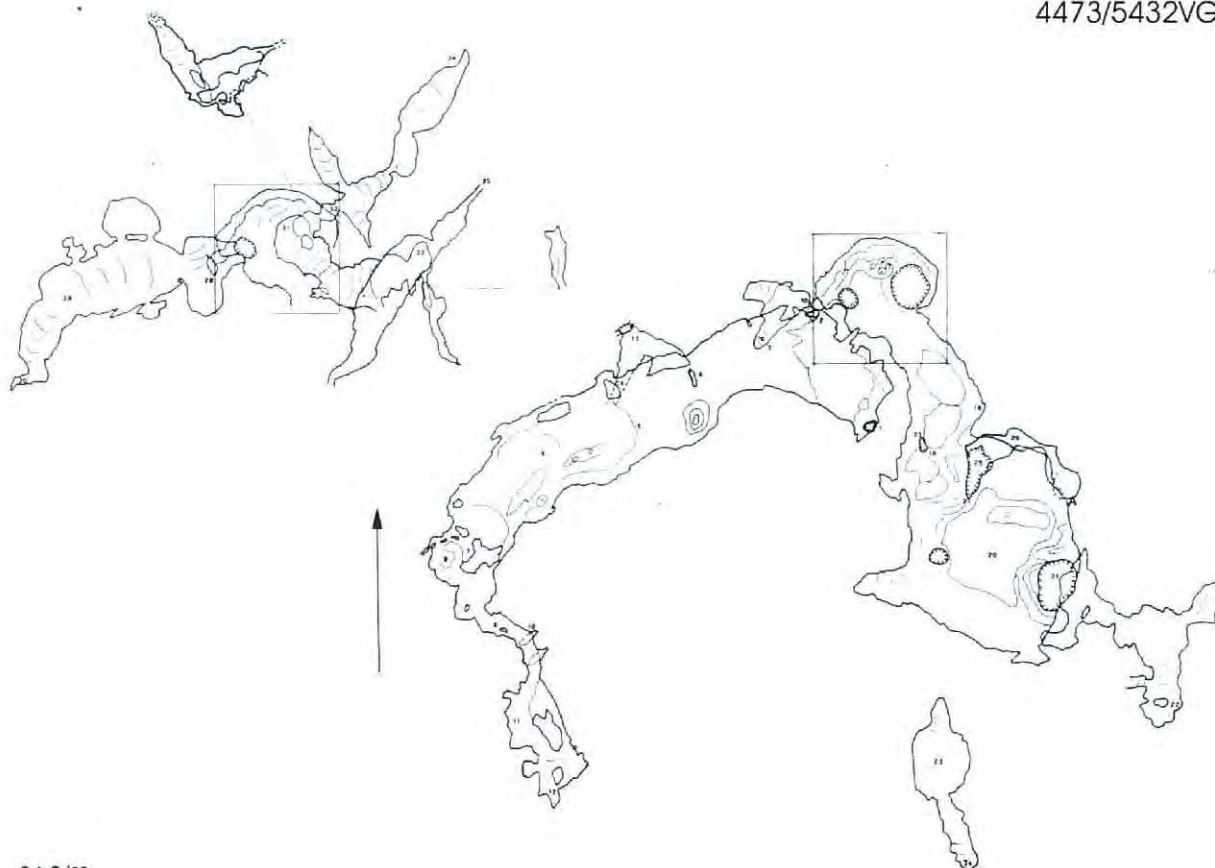
Prosecuzioni: Prosecuzioni: Prosecuzioni inaccessibili

- Rilievi

Tipo rilievo: Pianta

Tipo file: Primo rilievo

4473/5432VG



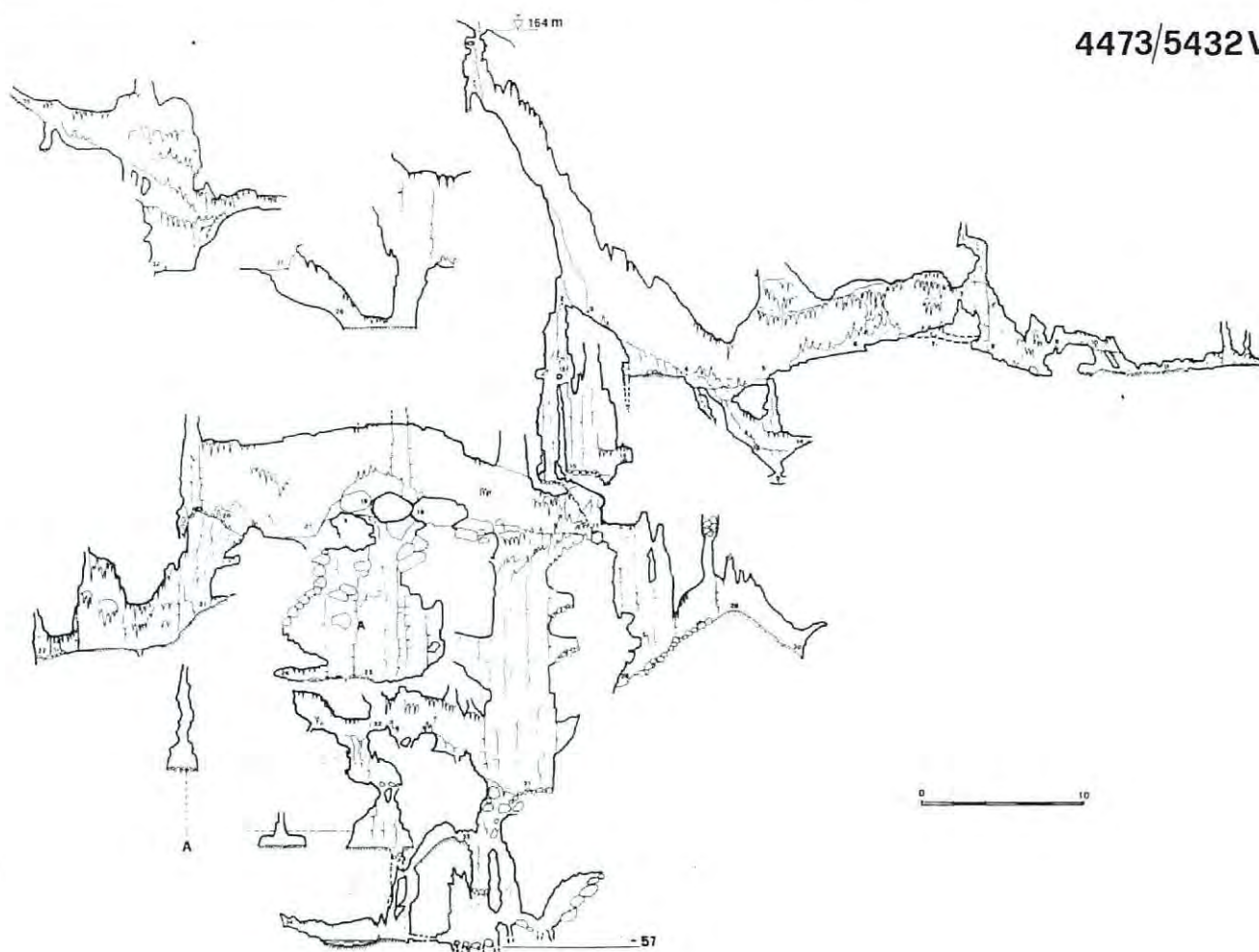
S.A.G. '88

Tipo rilievo: Sezione

Tipo file: Primo rilievo



4473/5432VG





Denominazione: Grotta dell'Epifania - N.Cat.Reg. 4474

- Numeri catastali

N° Catasto regionale: 4474

Zona catasto storico: VG

N° catasto storico: 5433

- Ingressi - Posizione amministrativa

Nome ingresso: Ingresso 1

Nazione: Italia

Regione: Friuli-Venezia Giulia

Zona: Venezia Giulia

Provincia: Trieste

Comune: Duino-Aurisina

Area Geografica: Carso Triestino

Nome ingresso: Ingresso 2

Nazione: Italia

Regione: Friuli-Venezia Giulia

Zona: Venezia Giulia

Provincia: Trieste

Comune: Duino-Aurisina

Area Geografica: Carso Triestino

- Ingressi - Coordinate

Relativo all'ingresso: Ingresso 2

Tipo di coordinate: Metriche Gauss-Boaga - Fuso Est

Latitudine: 5.065.986,0

Longitudine: 2.419.341,0

Latitudine Gauss-Boaga: 5065986

Longitudine Gauss-Boaga: 2419341

Latitudine WGS-84: 45° 44' 23,6319" (45.73989776)

Longitudine WGS-84: 13° 42' 21,6359" (13.70600996)



Carta CTR 1:5.000: Santa Croce di Trieste - 110054

Metodo/procedimento usato: GRAFICO -> Riconoscimento su carta

Tipo carta: 1:5.000

Data esecuzione:

Quota altimetrica ingresso: 186

Metodo determinazione quota altimetrica d'ingresso:

Affidabilità della posizione: Corretto

Affidabilità quota d'ingresso: Corretto

Relativo all'ingresso: Ingresso 1

Tipo di coordinate: Metriche Gauss-Boaga - Fuso Est

Latitudine: 5.065.986,0

Longitudine: 2.419.341,0

Latitudine Gauss-Boaga: 5065986

Longitudine Gauss-Boaga: 2419341

Latitudine WGS-84: 45° 44' 23,6319" (45.73989776)

Longitudine WGS-84: 13° 42' 21,6359" (13.70600996)

Carta CTR 1:5.000: Santa Croce di Trieste - 110054

Metodo/procedimento usato: GRAFICO -> Riconoscimento su carta

Tipo carta: 1:5.000

Data esecuzione:

Quota altimetrica ingresso: 186

Metodo determinazione quota altimetrica d'ingresso:

Affidabilità della posizione: Corretto

Affidabilità quota d'ingresso: Corretto

- Ingressi - Descrizione

Relativo all'ingresso: Ingresso 1

Ingresso principale: Si

Tipo ingresso: Pozzo

Profondità pozzo accesso: 12

Relativo all'ingresso: Ingresso 2

Ingresso principale: No

Tipo ingresso: Pozzo

Profondità pozzo accesso: 22

- Caratteristiche della cavita'

Sviluppo planimetrico: 24

Dislivello negativo: 25

Dislivello totale: 25

Quota fondo: 161

Andamento della cavità: Orizzontale e verticale

- Rami/Pozzi

- Rami

Principale

- Pozzi

- Pozzo - 6.00 - -

- Pozzo - 9.50 - -

- Pozzo - 3.50 - -

- Descrizione

Breve descrizione del percorso di accesso: La cavità è situata quasi al bordo di un'ampia dolina sita presso il cavalcavia ferroviario di Bristie (a circa 50m a N di una carrareccia che si addentra verso NW).

Descrizione dei vani interni della cavità: La cavità s'apre con due pozzi d'accesso. Uno è profondo 22m e porta direttamente nella caverna centrale (p.ti 2-7 del rilievo), l'altro è profondo 12m e dalla sua base è possibile proseguire in due direzioni. A NW un pozzo di 6m conduce in un vano stretto ed allungato sormontato al suo termine da uno stretto camino, a SE un salto di poco più di 9m termina in una cavernetta concrezionata che si sviluppa in salita. Nel punto più fondo di questa (punto 8 del rilievo) da un lato c'è un passaggio intransitabile oltre al quale sembra ci sia una prosecuzione e dall'altro c'è una strettoia superata la quale si raggiunge la massima profondità. Il P6 ed il P9,5 comunicano attraverso uno stretto passaggio.

- Rilievo

Tipo rilievo: Primo rilievo

Data rilievo: 10-01-1988



Guidi Pino - Commissione Grotte Eugenio Boegan

Savi Glauco - Commissione Grotte Eugenio Boegan

Dalle Mule Renato - Commissione Grotte Eugenio Boegan

- Note tipologiche - Idrologia

Stato della cavità: Fossile

- Note tipologiche - Prosecuzioni

Prosecuzioni: Prosecuzioni: Prosecuzioni inaccessibili

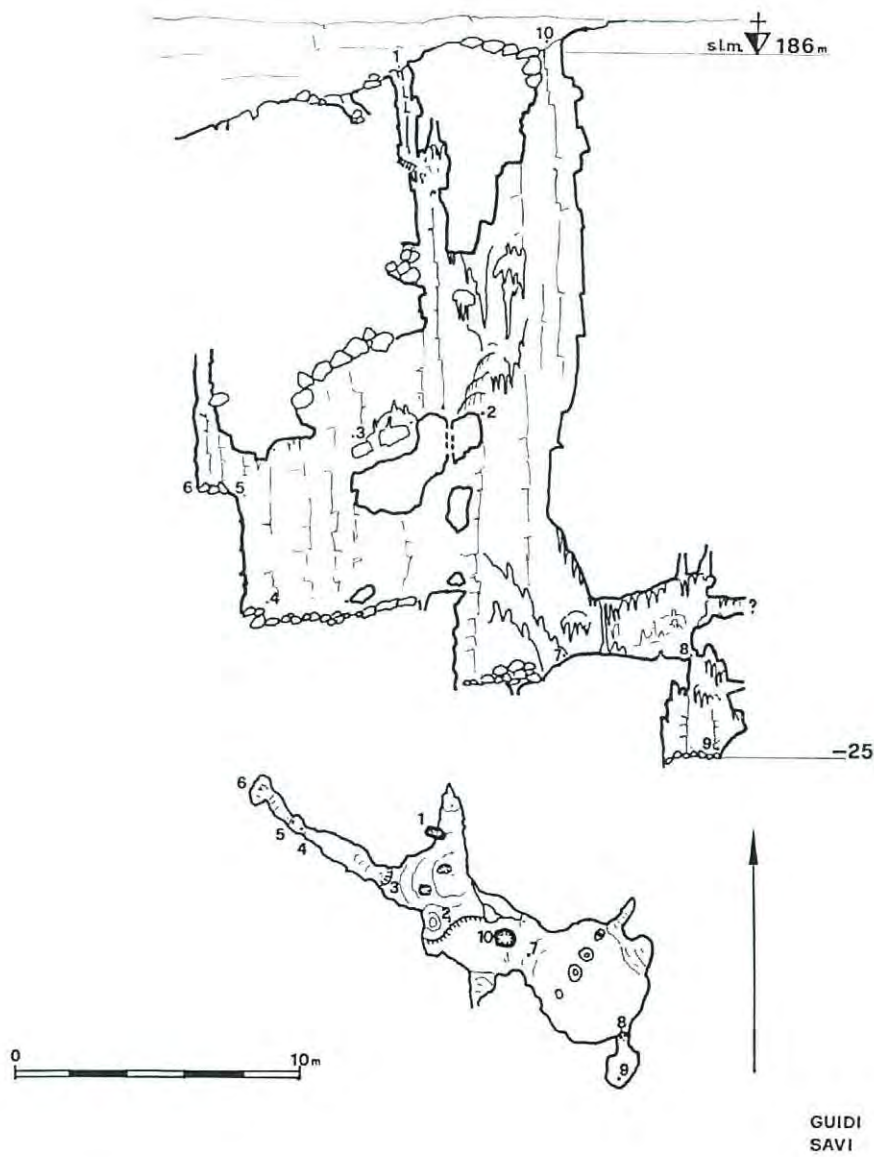


- Rilievi

Tipo rilievo: Completo

Tipo file: Primo rilievo

4474-5433VG





Denominazione: Grotta del Pastino - N.Cat.Reg. 4481

- Numeri catastali

N° Catasto regionale: 4481

Zona catasto storico: VG

N° catasto storico: 5440

- Ingressi - Posizione amministrativa

Nome ingresso: Ingresso 1

Nazione: Italia

Regione: Friuli-Venezia Giulia

Zona: Venezia Giulia

Provincia: Trieste

Comune: Duino-Aurisina

Area Geografica: Carso Triestino

- Ingressi - Coordinate

Relativo all'ingresso: Ingresso 1

Tipo di coordinate: Metriche Gauss-Boaga - Fuso Est

Latitudine: 5.066.128,0

Longitudine: 2.418.645,0

Latitudine Gauss-Boaga: 5066128

Longitudine Gauss-Boaga: 2418645

Latitudine WGS-84: 45° 44' 27,8662" (45.74107395)

Longitudine WGS-84: 13° 41' 49,3298" (13.69703606)

Carta CTR 1:5.000: Santa Croce di Trieste - 110054

Metodo/procedimento usato: GRAFICO -> Riconoscimento su carta

Tipo carta: 1:5.000

Data esecuzione:

Quota altimetrica ingresso: 173

Metodo determinazione quota altimetrica d'ingresso:

Affidabilità della posizione: Corretto

Affidabilità quota d'ingresso: Corretto



- Ingressi - Descrizione

Relativo all'ingresso: Ingresso 1

Ingresso principale: Si

Tipo ingresso: Pozzo

Profondità pozzo accesso: 9

- Autori della posizione

Tognolli Umberto - Commissione Grotte Eugenio Boegan

- Caratteristiche della cavità'

Sviluppo planimetrico: 75

Dislivello negativo: 23

Dislivello totale: 23

Quota fondo: 150

Andamento della cavità: Orizzontale e verticale

- Rami/Pozzi

- Rami

Principale

- Pozzi

Pozzo - 6.00 - -

- Pozzo - 4.00 - -

- Pozzo - 2.00 - -

- Pozzo - 7.00 - -

- Pozzo - 4.50 - -

- Descrizione

Breve descrizione del percorso di accesso: La cavità si trova un paio di doline prima della Grotta dei Vasi (4400\5420VG). Per raggiungere l'ingresso si prende il sentiero che da S.Croce porta al casello di Aurisina (o alla Grotta Noè) e, una volta giunti al sottopassaggio dell'autostrada, si prosegue ancora per un centinaio di metri. Si scavalca quindi un muretto e si scende in una dolina dal fondo piatto delimitata da un muretto (il pastino). L'ingresso si trova sul fianco S, poco sotto il pastino.

Descrizione dei vani interni della cavità: Dalla base del pozzo d'accesso si dipartono tre differenti



rami. Verso NW si sviluppa un cunicolo che porta sopra ad una saletta (punti 16-17 e 18 del rilievo) che si può raggiungere anche da un'altra via (punto 19 del rilievo). Verso SE un meandrino porta al ramo ascendente (punto 12 del rilievo) che è costituito da una galleria meandriforme, concrezionata, che risale in direzione SE. Gli ultimi metri sono sdoppiati in una galleria alta ed in una bassa; al termine della quale s'apre un cunicolo impraticabile che probabilmente porta a qualche prosecuzione. Questo ramo comunica, inoltre, con lo stretto meandro (punto 12 del rilievo) che parte dalla base del pozzo d'accesso. Verso S s'apre, invece, un P6, interrotto a metà da massi incastrati (punti 14 e 15 del rilievo). Dalla sua base (punto 14 del rilievo) si può raggiungere il ramo NW, da un lato, mentre dall'altro si può proseguire scendendo un P7 che porta nel punto più profondo della cavità; si possono, inoltre, scendere vari salti, piuttosto stretti, sul cui fondo, forse, si potrebbe aprire qualche prosecuzione.

- Rilievo

Tipo rilievo: Primo rilievo

Data rilievo: 30-04-1988

- Bone Natale - Commissione Grotte Eugenio Boegan

Prelli Roberto - Commissione Grotte Eugenio Boegan

Guidi Pino - Commissione Grotte Eugenio Boegan

Russian Pierpaolo - Commissione Grotte Eugenio Boegan

- Note tipologiche - Idrologia

Stato della cavità: Fossile

- Note tipologiche - Prosecuzioni

Prosecuzioni: Prosecuzioni: Segnalate prosecuzioni

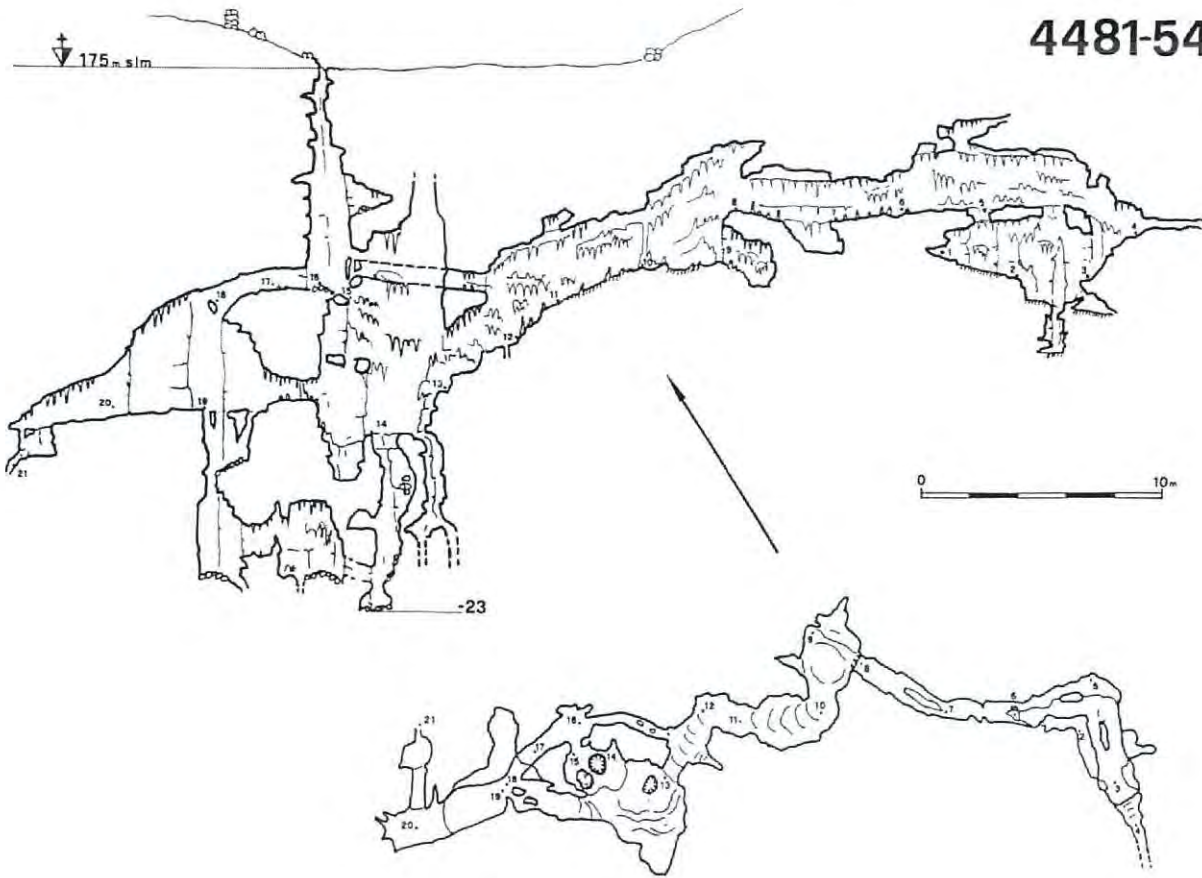
- Rilievi

Tipo rilievo: Completo

Tipo file: Primo rilievo



4481-5440VG



CGEB

Denominazione: Grotta della Gavetta - N.Cat.Reg. 4482

- Altre denominazioni

Grotta Zita

- Numeri catastali

N° Catasto regionale: 4482

Zona catasto storico: VG

N° catasto storico: 5441

- Ingressi - Posizione amministrativa

Nome ingresso: Ingresso 1

Nazione: Italia

Regione: Friuli-Venezia Giulia

Zona: Venezia Giulia

Provincia: Trieste

Comune: Duino-Aurisina

Area Geografica: Carso Triestino

Nome ingresso: Ingresso 2

Nazione: Italia

Regione: Friuli-Venezia Giulia

Zona: Venezia Giulia

Provincia: Trieste

Comune: Duino-Aurisina

Area Geografica: Carso Triestino

- Ingressi - Coordinate

Relativo all'ingresso: Ingresso 1

Tipo di coordinate: Metriche Gauss-Boaga - Fuso Est

Latitudine: 5.072.001,0

Longitudine: 2.412.757,0

Latitudine Gauss-Boaga: 5072001

Longitudine Gauss-Boaga: 2412757



Latitudine WGS-84: 45° 47' 34,914" (45.79303167)

Longitudine WGS-84: 13° 37' 12,2483" (13.62006898)

Carta CTR 1:5.000: San Giovanni al Timavo - 109044

Metodo/procedimento usato: STRUMENTALE -> GPS differenziale

Data esecuzione:

Quota altimetrica ingresso: 271

Affidabilità della posizione: 2° gruppo riposizionamento regionale GPS (2000)

Relativo all'ingresso: Ingresso 2

Tipo di coordinate: Metriche Gauss-Boaga - Fuso Est

Latitudine: 5.072.014,0

Longitudine: 2.412.761,0

Latitudine Gauss-Boaga: 5072014

Longitudine Gauss-Boaga: 2412761

Latitudine WGS-84: 45° 47' 35,3374" (45.79314927)

Longitudine WGS-84: 13° 37' 12,4231" (13.62011754)

Carta CTR 1:5.000: San Giovanni al Timavo - 109044

Metodo/procedimento usato: STRUMENTALE -> GPS differenziale

Tipo carta: 1:5.000

Data esecuzione:

Quota altimetrica ingresso: 271

Metodo determinazione quota altimetrica d'ingresso:

Affidabilità della posizione: 2° gruppo riposizionamento regionale GPS (2000)

- Ingressi - Descrizione

Relativo all'ingresso: Ingresso 1

Ingresso principale: Si

Tipo ingresso: Pozzo

Profondità pozzo accesso: 5

Relativo all'ingresso: Ingresso 2

Ingresso principale: No

Tipo ingresso: Pozzetto

Profondità pozzo accesso: 3.5

- Autori della posizione

Manzoni Marco - Riposizionamento Regionale

- Caratteristiche della cavità'

Sviluppo planimetrico: 75.2

Dislivello negativo: 22.5

Dislivello totale: 22.5

Quota fondo: 252.5

Andamento della cavità: Suborizzontale

- Descrizione

Breve descrizione del percorso di accesso: Da Medeazza si prosegue per la Strada n°167, che porta alla cava. Da qui la si abbandona per proseguire lungo il sentiero che si snoda a fianco dell'acquedotto, fino a giungere all'avvallamento tra quota 281 e Monte Cocco. A questo punto si lascia il sentiero (ometto), e ci si addentra nella boscaglia in linea retta, fino a giungere, dopo circa 50m, ai due pozzi d'accesso della cavità circondati da rovi e sterpaglia.

Descrizione dei vani interni della cavità: La cavità, in parte naturale (il ramo discendente), ed in parte artificiale (i due rami superiori) faceva parte dell'estremo sistema difensivo austriaco nella nostra zona, durante la prima guerra mondiale. Uno dei due pozzi d'accesso, quello di 3,5m, è facilmente discendibile per un ripido, ma breve, declivio sito sulla sua parete sinistra. Alla sua base, in direzione Nord, si apre una galleria artificiale di ridotte dimensioni, che prosegue per circa 5m, fino a dividersi in due rami ciechi, pure artificiali, di 8m. La naturale prosecuzione della cavità si trova in direzione SE, sempre alla base del pozzo d'accesso di 3,5m, dove una breve strettoia mette in comunicazione le basi dei due pozzi. Passata la strettoia (cavernetta sulla sinistra), l'ambiente si allarga notevolmente e la discesa è agevolata dalla presenza di comodi scalini posti sulla destra. Dopo pochi metri ci si trova sulla sommità del primo dei due ambienti adattati a ricovero (gradini sulla destra). A questo segue il secondo, di dimensioni minori, con volta riccamente concrezionata e caratterizzato da una colonna che si erge nella sua parte sinistra. La cavità prosegue con un lieve cambiamento di direzione verso sinistra. Si può scendere sempre mediante la gradinata fino al fondo. Anche qui la cavità è ben concrezionata e sono presenti due cavernette che si aprono tra i massi del fondo. **NOTA:** Verso la fine del ramo Est, (in prossimità del punto contrassegnato dal n°1 nel rilievo), la cavità si collega con la Grotta del Pilone (3092/5020VG), mediante un pertugio non transitabile, aperto da G. Zanini (CGEB) nell'estate del 1998, e precisamente con il cammino indicato dal punto "B" nel rilievo della Grotta del Pilone.

- Scopritori

Rucavina Paolo - Associazione XXX Ottobre - 31-03-1988



- Rilievo

Tipo rilievo: Primo rilievo

Data rilievo: 27-03-1988

Ambroso Mauro - Associazione XXX Ottobre

Ritossa Gabriele - Associazione XXX Ottobre

Rucavina Paolo - Associazione XXX Ottobre

- Note tipologiche - Idrologia

Stato della cavità: Fossile

- Note tipologiche - Prosecuzioni

Prosecuzioni: Prosecuzioni: Prosecuzioni inaccessibili

- Note tipologiche - Altro

Cavità parzialmente artificiale: Cavità parzialmente artificiale: Si

Note parzialm. artificiale: Note parzialm. artificiale: P.ART: parzialmente artificiale

Grotta di guerra: Grotta di guerra: Si

Note grotta di guerra: Note grotta di guerra: GROTGUER: grotta con adattamenti eseguiti durante la 1°e/o 2° guerra mondiale

- Immagini

Tipo inquadratura: Ingresso

Autore scatto:

Gruppo speleo:



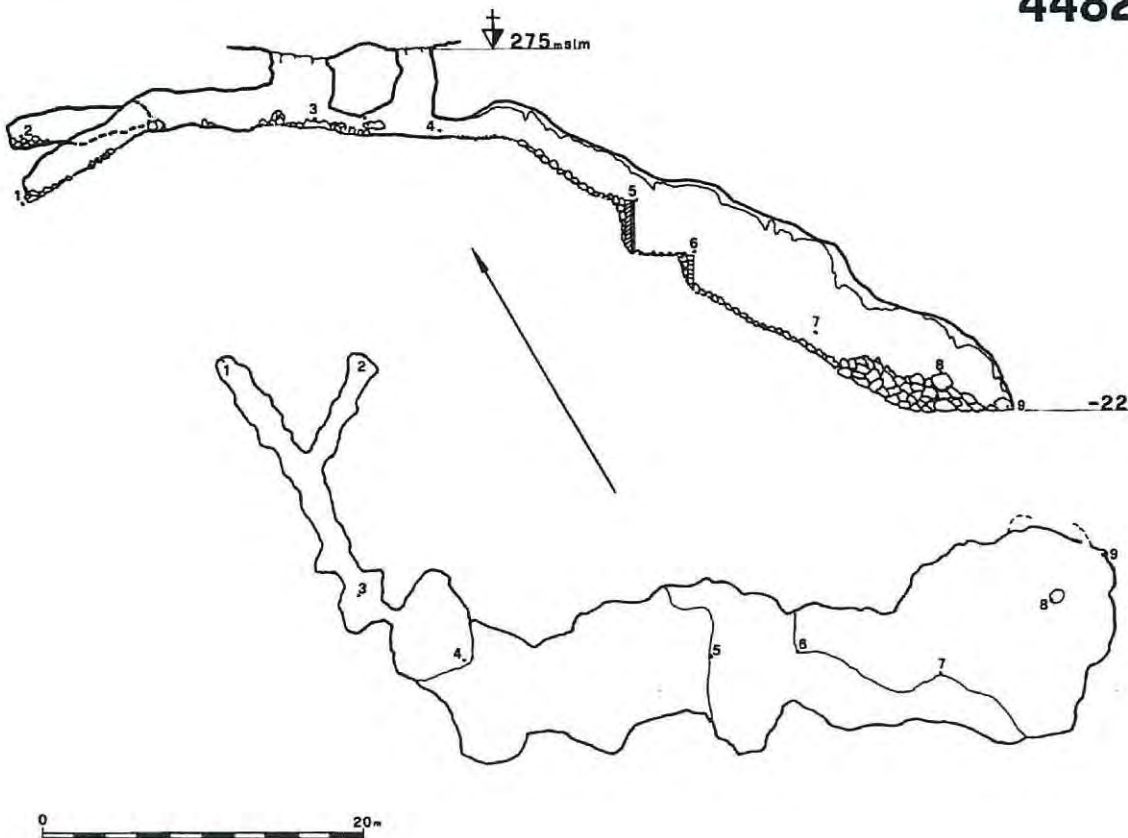


- Rilievi

Tipo rilievo: Completo

Tipo file: Primo rilievo

4482-5441VG



A.XXXO.

Denominazione: Grotta presso il P.L. km 17+259 - N.Cat.Reg. 4485

- Numeri catastali

N° Catasto regionale: 4485

Zona catasto storico: VG

N° catasto storico: 5444

- Ingressi - Posizione amministrativa

Nome ingresso: Ingresso 1

Nazione: Italia

Regione: Friuli-Venezia Giulia

Zona: Venezia Giulia

Provincia: Trieste

Comune: Duino-Aurisina

Area Geografica: Carso Triestino

- Ingressi - Coordinate

Relativo all'ingresso: Ingresso 1

Tipo di coordinate: Metriche Gauss-Boaga - Fuso Est

Latitudine: 5.066.792,0

Longitudine: 2.418.685,0

Latitudine Gauss-Boaga: 5066792

Longitudine Gauss-Boaga: 2418685

Latitudine WGS-84: 45° 44' 49,3968" (45.74705466)

Longitudine WGS-84: 13° 41' 50,6806" (13.69741128)

Carta CTR 1:5.000: Santa Croce di Trieste - 110054

Metodo/procedimento usato: GRAFICO -> Riconoscimento su carta

Tipo carta: 1:5.000

Data esecuzione:

Quota altimetrica ingresso: 172

Metodo determinazione quota altimetrica d'ingresso:

Affidabilità della posizione: Corretto

Affidabilità quota d'ingresso: Corretto



- Ingressi - Descrizione

Relativo all'ingresso: Ingresso 1

Ingresso principale: Si

Tipo ingresso: Pozzo

Profondità pozzo accesso: 5.2

- Caratteristiche della cavità'

Sviluppo planimetrico: 8.5

Dislivello negativo: 11.5

Dislivello totale: 11.5

Quota fondo: 160.5

Andamento della cavità: Verticale

- Rami/Pozzi

- Rami

Principale

- Pozzi

Pozzo - 1.50 - -

- Pozzo - 2.50 - -

- Descrizione

Breve descrizione del percorso di accesso: Si prende la strada che da Aurisina Stazione (deposito ferri vecchi) porta a Samatorza e, raggiunto il passaggio a livello fuori servizio posto al Km 17+529, senza attraversare la linea ferroviaria, si prosegue ancora per una cinquantina di metri. Si devia poi a destra costeggiando un basso muretto a secco ben evidenziato sulla C.T.R al 5000, fino a raggiungere un passaggio aperto nello stesso. Lo si oltrepassa piegando leggermente a destra e, percorsi una cinquantina di metri, si giunge all'ingresso della cavità.

Descrizione dei vani interni della cavità: La grotta è costituita da uno stretto pozzo d'accesso, profondo 7m, che sbocca in una cavernetta concrezionata, lunga 5,5m e larga 1,5m, sormontata da vari camini e fratture. Nella parte terminale della caverna è stato allargato un passaggio che immette in un salto di un paio di metri; questo comunica con una strettoia intransitabile che sprofonda per alcuni metri. Detta strettoia è in comunicazione con la parte più profonda della sopracitata cavernetta tramite passaggi impraticabili posti tra massi di crollo.

- Rilievo



Tipo rilievo: Primo rilievo

Data rilievo: 07-05-1988

- Bone Natale - Commissione Grotte Eugenio Boegan

Prelli Roberto - Commissione Grotte Eugenio Boegan

- Note tipologiche - Idrologia

Stato della cavità: Fossile

- Note tipologiche - Prosecuzioni

Prosecuzioni: Prosecuzioni: Prosecuzioni inaccessibili

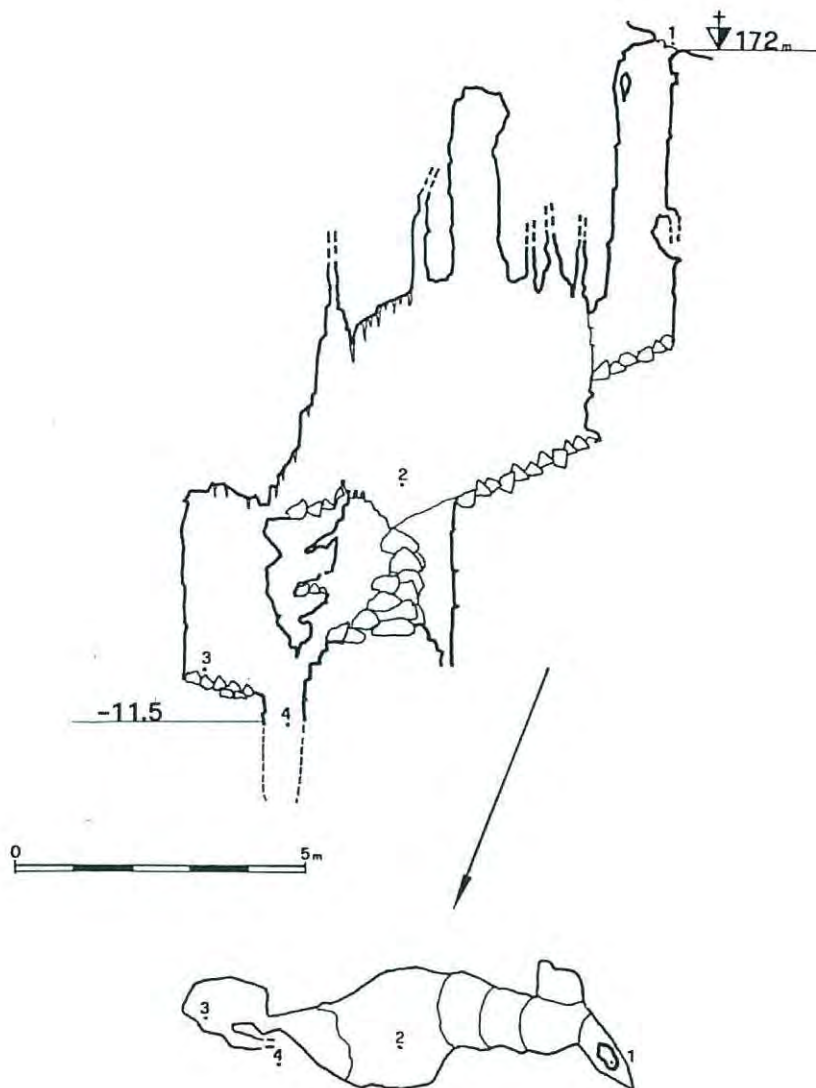
- Rilievi

Tipo rilievo: Completo

Tipo file: Primo rilievo



4485-5444VG



CGEB



Denominazione: Grotta Trentina - N.Cat.Reg. 4514

- Numeri catastali

N° Catasto regionale: 4514

Zona catasto storico: VG

N° catasto storico: 5473

- Ingressi - Posizione amministrativa

Nome ingresso: Ingresso 1

Nazione: Italia

Regione: Friuli-Venezia Giulia

Zona: Venezia Giulia

Provincia: Trieste

Comune: Duino-Aurisina

Area Geografica: Carso Triestino

- Ingressi - Coordinate

Relativo all'ingresso: Ingresso 1

Tipo di coordinate: Metriche Gauss-Boaga - Fuso Est

Latitudine: 5.068.384,0000

Longitudine: 2.417.834,0000

Latitudine Gauss-Boaga: 5068384

Longitudine Gauss-Boaga: 2417834

Latitudine WGS-84: 45° 45' 40,5169" (45.7612547)

Longitudine WGS-84: 13° 41' 10,0968" (13.686138)

Carta CTR 1:5.000: San Pelagio - 110013

Metodo/procedimento usato: STRUMENTALE -> GPS differenziale

Data esecuzione:

Quota altimetrica ingresso: 196

Affidabilità della posizione: 2° gruppo riposizionamento regionale GPS (2000)

- Ingressi - Descrizione

Relativo all'ingresso: Ingresso 1



Ingresso principale: Si

Tipo ingresso: Pozzo

Profondità pozzo accesso: 31.5

- Caratteristiche della cavità

Sviluppo planimetrico: 13.5

Dislivello negativo: 32.5

Dislivello totale: 32.5

Quota fondo: 163.5

Andamento della cavità: Verticale

- Descrizione

Breve descrizione del percorso di accesso: Si prende la strada che da Aurisina porta a San Pelagio e, 100m dopo il cartello che indica la località, sul lato destro della carreggiata, si giunge ad una proprietà privata. L'ingresso della cavità si trova a 5m da questa e s'apre in un campo solcato.

Descrizione dei vani interni della cavità: Un ingresso piuttosto stretto dà accesso ad un pozzo d'accesso profondo 31,5m. Parallelamente a questo si sviluppa un altro pozzo che, però, non sembra avere sbocchi in superficie.

- Rilievo

Tipo rilievo: Primo rilievo

Data rilievo: 22-07-1988

Rucavina Paolo - Associazione XXX Ottobre

Ritossa Gabriele - Associazione XXX Ottobre

- Note tipologiche - Idrologia

Stato della cavità: Fossile

- Immagini

Tipo inquadratura: Esterno

Autore scatto:

Gruppo speleo:



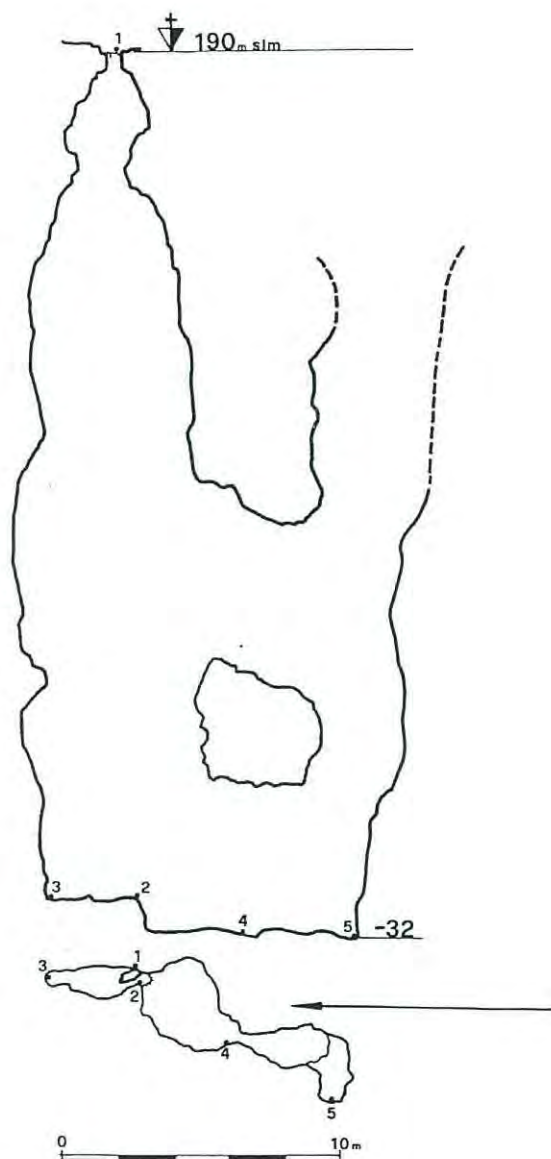


- Rilievi

Tipo rilievo: Completo

Tipo file: Primo rilievo

4514-5473VG



RUCAVINA
RITOSSA

Denominazione: Pozzo 1° dell'Epifania - N.Cat.Reg. 4661

- Numeri catastali

N° Catasto regionale: 4661

Zona catasto storico: VG

N° catasto storico: 5492

- Ingressi - Posizione amministrativa

Nome ingresso: Ingresso 1

Nazione: Italia

Regione: Friuli-Venezia Giulia

Zona: Venezia Giulia

Provincia: Trieste

Comune: Duino-Aurisina

Area Geografica: Carso Triestino

- Ingressi - Coordinate

Relativo all'ingresso: Ingresso 1

Tipo di coordinate: Metriche Gauss-Boaga - Fuso Est

Latitudine: 5.067.145,0000

Longitudine: 2.418.615,0000

Latitudine Gauss-Boaga: 5067145

Longitudine Gauss-Boaga: 2418615

Latitudine WGS-84: 45° 45' 0,7948" (45.75022079)

Longitudine WGS-84: 13° 41' 47,1758" (13.69643773)

Carta CTR 1:5.000: San Pelagio - 110013

Metodo/procedimento usato: GRAFICO -> Riconoscimento su carta

Tipo carta: 1:5.000

Data esecuzione:

Quota altimetrica ingresso: 168

Metodo determinazione quota altimetrica d'ingresso:

Affidabilità della posizione: Corretto

Affidabilità quota d'ingresso: Corretto



- Ingressi - Descrizione

Relativo all'ingresso: Ingresso 1

Ingresso principale: Si

Tipo ingresso: Pozzo

Profondità pozzo accesso: 7.8

- Caratteristiche della cavità'

Sviluppo planimetrico: 11.8

Dislivello negativo: 24

Dislivello totale: 24

Quota fondo: 146

Andamento della cavità: Verticale

- Rami/Pozzi

- Rami

FONDO

- Pozzi

Pozzo - 9.00 - -

- Pozzo - 6.00 - -

- Pozzo - 3.00 - -

- Descrizione

Breve descrizione del percorso di accesso: Si prende la strada che nei pressi del passaggio a livello della provinciale Aurisina-San Pelagio, porta al casello ferroviario nelle vicinanze della Grotta Noè (23\90VG).Oltrepassato il sottopassaggio si piega a sinistra per una strada che sale verso la collina della Grotta delle Fornaci. Sulla destra si nota un'ampia dolina attraversata dai fili di una linea elettrica. L'ingresso della cavità s'apre sul versante NW della dolina, proprio sotto i fili.

Descrizione dei vani interni della cavità: La cavità è costituita da tre pozzetti molto concrezionati divisi tra loro da strettoie piuttosto anguste.Il ramo terminale, dalla forma vagamente meandriforme, è interessato da una strettissima fessura impraticabile oltre la quale s'apre un piccolo salto (P3?).

- Rilievo

Tipo rilievo: Primo rilievo

Data rilievo: 07-01-1989

- Bone Natale - Commissione Grotte Eugenio Boegan

Savi Glauco - Commissione Grotte Eugenio Boegan

- Note tipologiche - Idrologia

Stato della cavità: Fossile

- Note tipologiche - Prosecuzioni

Prosecuzioni: Prosecuzioni: Prosecuzioni inaccessibili

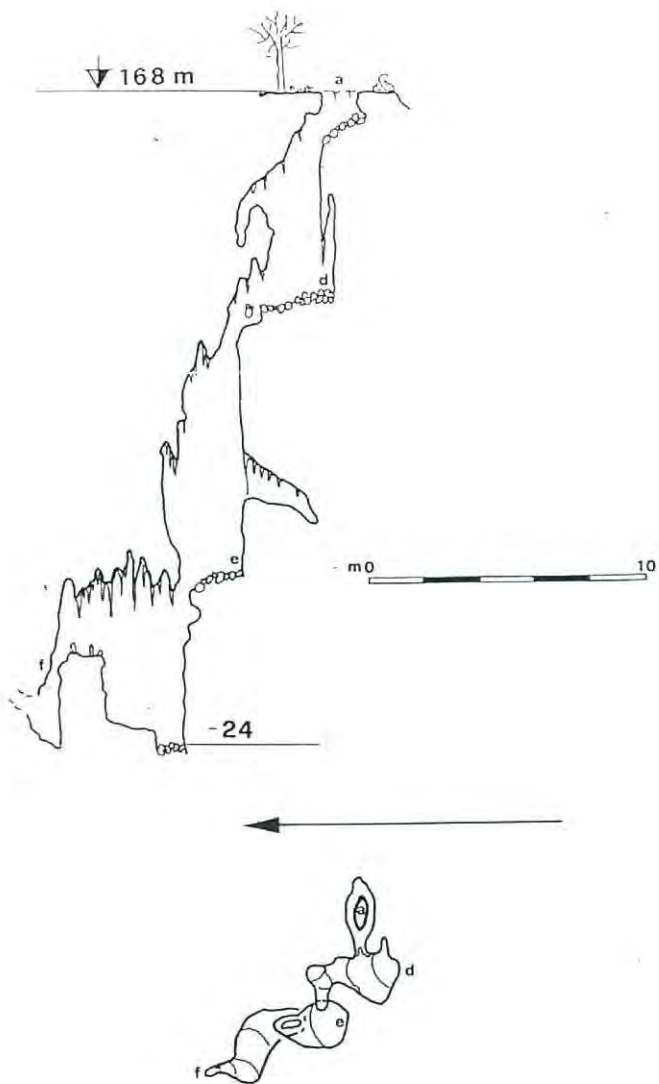
- Rilievi

Tipo rilievo: Completo

Tipo file: Primo rilievo



4661-5492 VG



BONE - SAVI

Denominazione: Pozzo 2° dell'Epifania - N.Cat.Reg. 4662

- Numeri catastali

N° Catasto regionale: 4662

Zona catasto storico: VG

N° catasto storico: 5493

- Ingressi - Posizione amministrativa

Nome ingresso: Ingresso 1

Nazione: Italia

Regione: Friuli-Venezia Giulia

Zona: Venezia Giulia

Provincia: Trieste

Comune: Duino-Aurisina

Area Geografica: Carso Triestino

- Ingressi - Coordinate

Relativo all'ingresso: Ingresso 1

Tipo di coordinate: Metriche Gauss-Boaga - Fuso Est

Latitudine: 5.067.175,0000

Longitudine: 2.418.690,0000

Latitudine Gauss-Boaga: 5067175

Longitudine Gauss-Boaga: 2418690

Latitudine WGS-84: 45° 45' 1,8062" (45.75050173)

Longitudine WGS-84: 13° 41' 50,6236" (13.69739544)

Carta CTR 1:5.000: San Pelagio - 110013

Metodo/procedimento usato: GRAFICO -> Riconoscimento su carta

Tipo carta: 1:5.000

Data esecuzione:

Quota altimetrica ingresso: 187

Metodo determinazione quota altimetrica d'ingresso:

Affidabilità della posizione: Corretto

Affidabilità quota d'ingresso: Corretto



- Ingressi - Descrizione

Relativo all'ingresso: Ingresso 1

Ingresso principale: Si

Tipo ingresso: Pozzo

Profondità pozzo accesso: 11

- Caratteristiche della cavità'

Sviluppo planimetrico: 9

Dislivello negativo: 26

Dislivello totale: 26

Quota fondo: 161

Andamento della cavità: Verticale

- Rami/Pozzi

- Rami

FONDO

- Pozzi

Pozzo - 13.50 - -

- Descrizione

Breve descrizione del percorso di accesso: Si prende la strada che dal passaggio a livello della provinciale Aurisina-San Pelagio porta verso il casello ferroviario nei pressi del quale s'apre la Grotta Noè (23\90VG). Superato il sottopassaggio ferroviario si prende una traccia di sentiero che si diparte a sinistra e, subito sulla destra, si giunge ad una dolina. L'ingresso s'apre a ridosso di una piccola parete rocciosa sita sulla sommità del lato E della stessa.

Descrizione dei vani interni della cavità: La grotta è costituita da un unico pozzo chiuso sul fondo da detriti. A ?11m si diparte una brevissima diramazione sul fondo della quale un?angusta strettoia impraticabile immette in un basso cunicoletto; questo, forse, porta a qualche possibile prosecuzione.

- Rilievo

Tipo rilievo: Primo rilievo

Data rilievo: 14-01-1989

- Bone Natale - Commissione Grotte Eugenio Boegan



Savi Glauco - Commissione Grotte Eugenio Boegan

- Note tipologiche - Idrologia

Stato della cavità: Fossile

- Note tipologiche - Prosecuzioni

Prosecuzioni: Prosecuzioni: Segnalate prosecuzioni

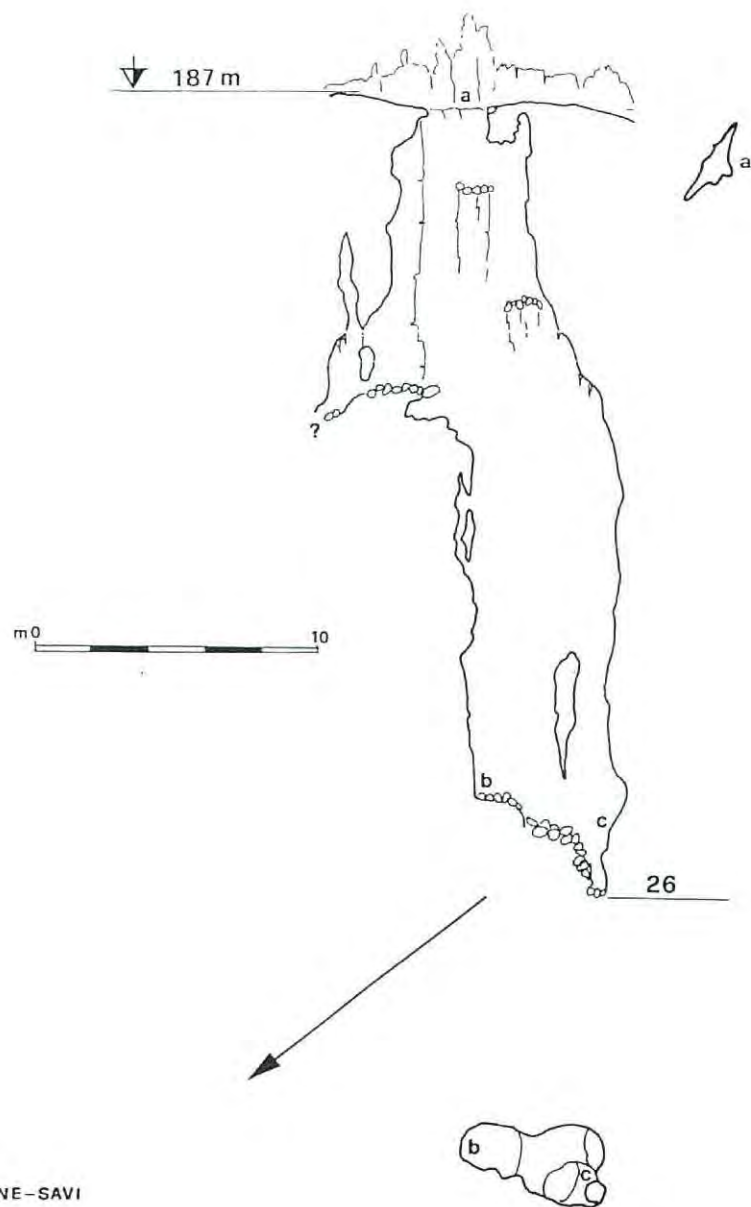
- Rilievi

Tipo rilievo: Completo

Tipo file: Primo rilievo



4662-5493VG





Denominazione: Pozzo a SSW di Bristie - N.Cat.Reg. 4680

- Numeri catastali

N° Catasto regionale: 4680

Zona catasto storico: VG

N° catasto storico: 5511

- Ingressi - Posizione amministrativa

Nome ingresso: Ingresso 1

Nazione: Italia

Regione: Friuli-Venezia Giulia

Zona: Venezia Giulia

Provincia: Trieste

Comune: Sgonico

Area Geografica: Carso Triestino

- Ingressi - Coordinate

Relativo all'ingresso: Ingresso 1

Tipo di coordinate: Metriche Gauss-Boaga - Fuso Est

Latitudine: 5.065.666,0

Longitudine: 2.419.496,0

Latitudine Gauss-Boaga: 5065666

Longitudine Gauss-Boaga: 2419496

Latitudine WGS-84: 45° 44' 13,347" (45.73704082)

Longitudine WGS-84: 13° 42' 29,0455" (13.7080682)

Carta CTR 1:5.000: Sgonico - 110051

Metodo/procedimento usato: GRAFICO -> Riconoscimento su carta

Tipo carta: 1:5.000

Data esecuzione:

Quota altimetrica ingresso: 195

Metodo determinazione quota altimetrica d'ingresso:

Affidabilità della posizione: Corretto

Affidabilità quota d'ingresso: Corretto



- Ingressi - Descrizione

Relativo all'ingresso: Ingresso 1

Sigla ingresso: S88-89

Ingresso principale: Si

Tipo ingresso: Pozzetto

Profondità pozzo accesso: 3

- Caratteristiche della cavità'

Sviluppo planimetrico: 14

Dislivello negativo: 10.5

Dislivello totale: 10.5

Quota fondo: 184.5

Andamento della cavità: Verticale

- Rami/Pozzi

- Rami

FONDO

- Pozzi

- Pozzo - 6.50 - -

- Pozzo - 8.00 - -

- Descrizione

Breve descrizione del percorso di accesso: La cavità è situata sul bordo orientale di una grande dolina sita vicino alla linea ferroviaria.

Descrizione dei vani interni della cavità: La grotta, parzialmente calcificata, si sviluppa lungo una frattura con direzione N. Sul fondo, uno stretto passaggio intransitabile dà accesso ad un salto stimato profondo circa 8m.

- Rilievo

Tipo rilievo: Primo rilievo

Data rilievo: 19-03-1989

Nicon Giorgio - Gruppo Grotte Carlo Debeljak



- Note tipologiche - Prosecuzioni

Prosecuzioni: Prosecuzioni: Prosecuzioni inaccessibili

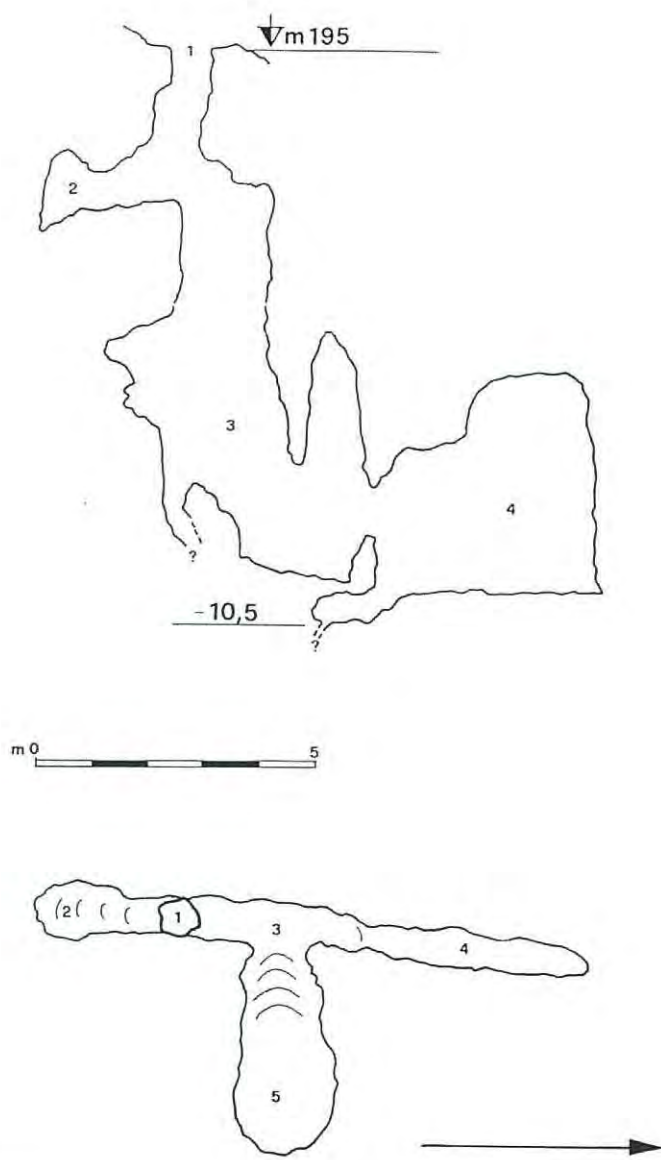


- Rilievi

Tipo rilievo: Completo

Tipo file: Primo rilievo

4680-5511VG



NICON



Denominazione: Pozzo a S di Bristie - N.Cat.Reg. 4683

- Numeri catastali

N° Catasto regionale: 4683

Zona catasto storico: VG

N° catasto storico: 5514

- Ingressi - Posizione amministrativa

Nome ingresso: Ingresso 1

Nazione: Italia

Regione: Friuli-Venezia Giulia

Zona: Venezia Giulia

Provincia: Trieste

Comune: Sgonico

Area Geografica: Carso Triestino

- Ingressi - Coordinate

Relativo all'ingresso: Ingresso 1

Tipo di coordinate: Metriche Gauss-Boaga - Fuso Est

Latitudine: 5.065.619,0

Longitudine: 2.419.532,0

Latitudine Gauss-Boaga: 5065619

Longitudine Gauss-Boaga: 2419532

Latitudine WGS-84: 45° 44' 11,8433" (45.73662313)

Longitudine WGS-84: 13° 42' 30,746" (13.70854055)

Carta CTR 1:5.000: Sgonico - 110051

Metodo/procedimento usato: GRAFICO -> Riconoscimento su carta

Tipo carta: 1:5.000

Data esecuzione:

Quota altimetrica ingresso: 200

Metodo determinazione quota altimetrica d'ingresso:

Affidabilità della posizione: Corretto

Affidabilità quota d'ingresso: Corretto



- Ingressi - Descrizione

Relativo all'ingresso: Ingresso 1

Ingresso principale: Si

Tipo ingresso: Pozzo

Profondità pozzo accesso: 11

- Caratteristiche della cavità'

Sviluppo planimetrico: 5

Dislivello negativo: 11

Dislivello totale: 11

Quota fondo: 189

Andamento della cavità: Verticale

- Descrizione

Descrizione dei vani interni della cavità: La cavità è costituita da un unico pozzo d'erosione, interrotto a metà da un ripiano, che si sviluppa lungo una frattura con direzione NNW-SSE. Il fondo è argilloso.

- Rilievo

Tipo rilievo: Primo rilievo

Data rilievo: 09-07-1989

Nicon Giorgio - Gruppo Grotte Carlo Debeljak

- Note tipologiche - Idrologia

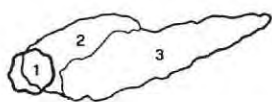
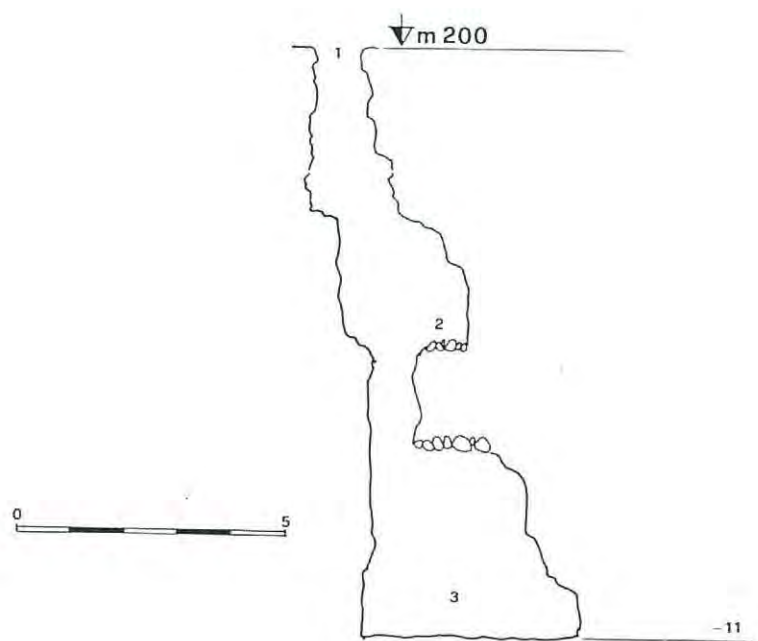
Stato della cavità: Fossile

- Rilievi

Tipo rilievo: Completo

Tipo file: Primo rilievo

4683-5514 VG



NICON



Denominazione: Pozzo 2° a S di Bristie - N.Cat.Reg. 4684

- Numeri catastali

N° Catasto regionale: 4684

Zona catasto storico: VG

N° catasto storico: 5515

- Ingressi - Posizione amministrativa

Nome ingresso: Ingresso 1

Nazione: Italia

Regione: Friuli-Venezia Giulia

Zona: Venezia Giulia

Provincia: Trieste

Comune: Sgonico

Area Geografica: Carso Triestino

- Ingressi - Coordinate

Relativo all'ingresso: Ingresso 1

Tipo di coordinate: Metriche Gauss-Boaga - Fuso Est

Latitudine: 5.065.340,0

Longitudine: 2.419.610,0

Latitudine Gauss-Boaga: 5065340

Longitudine Gauss-Boaga: 2419610

Latitudine WGS-84: 45° 44' 2,8461" (45.73412391)

Longitudine WGS-84: 13° 42' 34,5623" (13.70960064)

Carta CTR 1:5.000: Sgonico - 110051

Metodo/procedimento usato: GRAFICO -> Riconoscimento su carta

Tipo carta: 1:5.000

Data esecuzione:

Quota altimetrica ingresso: 203

Metodo determinazione quota altimetrica d'ingresso:

Affidabilità della posizione: Corretto

Affidabilità quota d'ingresso: Corretto



- Ingressi - Descrizione

Relativo all'ingresso: Ingresso 1

Ingresso principale: Si

Tipo ingresso: Pozzo

Profondità pozzo accesso: 11

- Caratteristiche della cavita'

Sviluppo planimetrico: 6.5

Dislivello negativo: 27

Dislivello totale: 27

Quota fondo: 176

Andamento della cavità: Verticale

- Rami/Pozzi

- Rami

FONDO

- Pozzi

- Pozzo - 14.00 - -

- Descrizione

Descrizione dei vani interni della cavità: La grotta è costituita da un pozzo d'accesso, profondo 11m, che termina su un ripiano inclinato oltre al quale s'apre un P14. La cavità si sviluppa lungo una frattura con direzione NE-SW.

- Rilievo

Tipo rilievo: Primo rilievo

Data rilievo: 30-07-1989

Nicon Giorgio - Gruppo Grotte Carlo Debeljak

- Note tipologiche - Idrologia

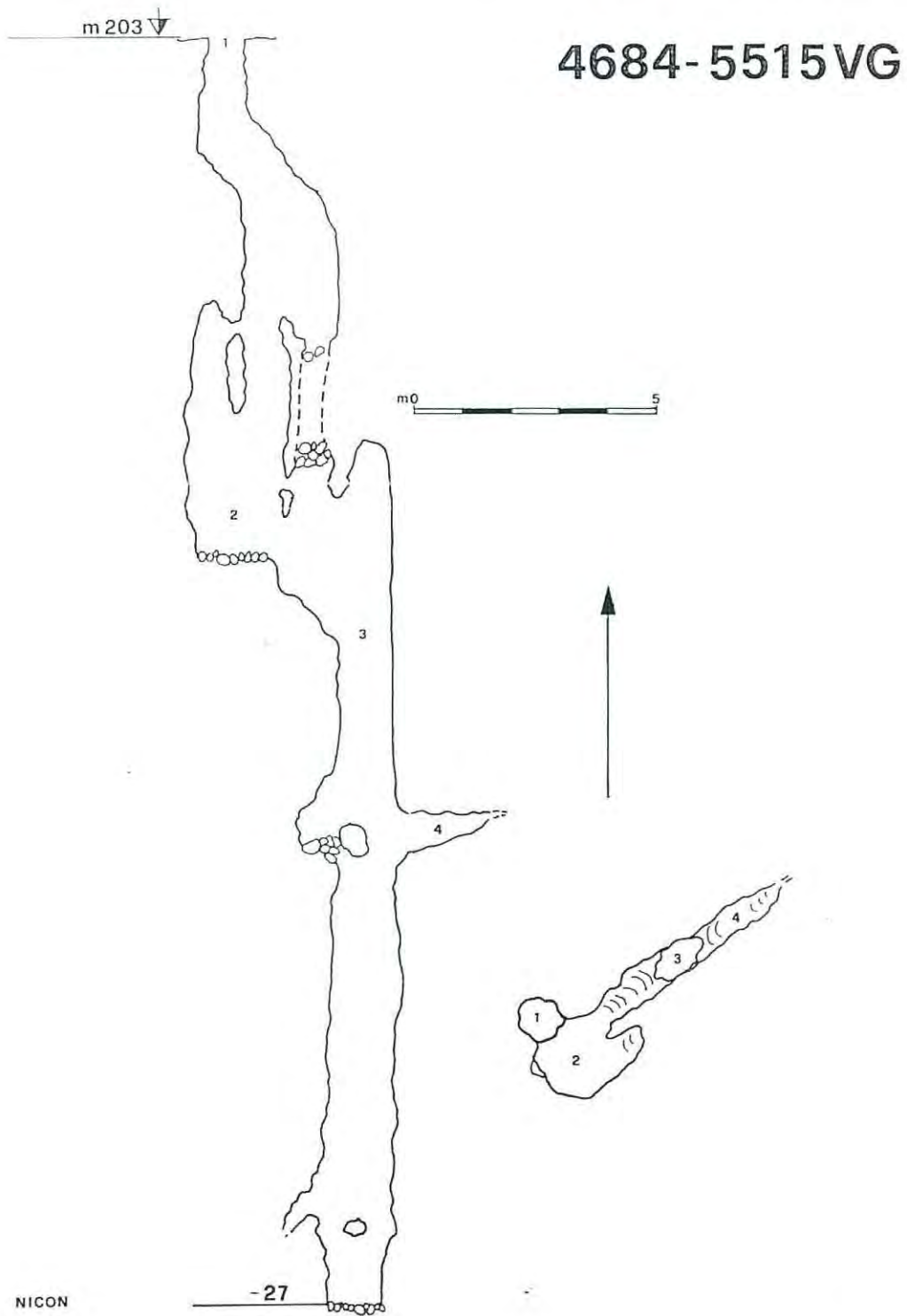
Stato della cavità: Fossile



- Rilievi

Tipo rilievo: Completo

Tipo file: Primo rilievo





Denominazione: Caverna a S di Precenico - N.Cat.Reg. 4696

- Numeri catastali

N° Catasto regionale: 4696

Zona catasto storico: VG

N° catasto storico: 5527

- Ingressi - Posizione amministrativa

Nome ingresso: Ingresso 1

Nazione: Italia

Regione: Friuli-Venezia Giulia

Zona: Venezia Giulia

Provincia: Trieste

Comune: Duino-Aurisina

Area Geografica: Carso Triestino

- Ingressi - Coordinate

Relativo all'ingresso: Ingresso 1

Tipo di coordinate: Metriche Gauss-Boaga - Fuso Est

Latitudine: 5.069.255,0

Longitudine: 2.417.975,0

Latitudine Gauss-Boaga: 5069255

Longitudine Gauss-Boaga: 2417975

Latitudine WGS-84: 45° 46' 8,8066" (45.76911295)

Longitudine WGS-84: 13° 41' 15,9614" (13.68776706)

Carta CTR 1:5.000: San Pelagio - 110013

Metodo/procedimento usato: GRAFICO -> Riconoscimento su carta

Tipo carta: 1:5.000

Data esecuzione:

Quota altimetrica ingresso: 231

Metodo determinazione quota altimetrica d'ingresso:

Affidabilità della posizione: Corretto

Affidabilità quota d'ingresso: Corretto



- Ingressi - Descrizione

Relativo all'ingresso: Ingresso 1

Ingresso principale: Si

- Caratteristiche della cavità'

Sviluppo planimetrico: 13

Dislivello negativo: 6

Dislivello totale: 6

Quota fondo: 225

Andamento della cavità: Suborizzontale

- Descrizione

Descrizione dei vani interni della cavità: DOPPIA E' LA 1715/4544VG

- Rilievo

Tipo rilievo: Primo rilievo

Data rilievo: 07-04-1988

Guidi Pino - Commissione Grotte Eugenio Boegan

Marini Dario - Commissione Grotte Eugenio Boegan

- Note tipologiche - Idrologia

Stato della cavità: Fossile

- Note tipologiche - Prosecuzioni

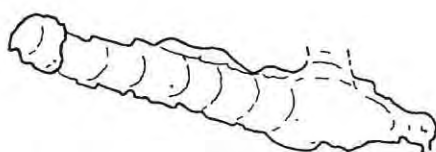

Prosecuzioni: Prosecuzioni: Segnalate prosecuzioni

- Rilievi

Tipo rilievo: Completo

Tipo file: Primo rilievo

4544 US
4696-5527VG



GUIDI-MARINI L.



Denominazione: Grotta a W della Rocca - N.Cat.Reg. 4701

- Numeri catastali

N° Catasto regionale: 4701

Zona catasto storico: VG

N° catasto storico: 5532

- Ingressi - Posizione amministrativa

Nome ingresso: Ingresso 1

Nazione: Italia

Regione: Friuli-Venezia Giulia

Zona: Venezia Giulia

Provincia: Gorizia

Comune: Monfalcone

Area Geografica: Carso Goriziano

- Ingressi - Coordinate

Relativo all'ingresso: Ingresso 1

Tipo di coordinate: Metriche Gauss-Boaga - Fuso Est

Latitudine: 5.074.431,0000

Longitudine: 2.406.199,0000

Latitudine Gauss-Boaga: 5074431

Longitudine Gauss-Boaga: 2406199

Latitudine WGS-84: 45° 48' 49,848" (45.81384666)

Longitudine WGS-84: 13° 32' 6,5236" (13.53514545)

Carta CTR 1:5.000: Monfalcone-Staranzano - 088153

Metodo/procedimento usato: GRAFICO -> Riconoscimento su carta

Tipo carta: 1:5.000

Data esecuzione:

Quota altimetrica ingresso: 60

Metodo determinazione quota altimetrica d'ingresso:

Affidabilità della posizione: Corretto

Affidabilità quota d'ingresso: Corretto



- Ingressi - Descrizione

Relativo all'ingresso: Ingresso 1

Ingresso principale: Si

Limitazioni all'ingresso: Altro (vedi descrizione)

- Caratteristiche della cavità'

Sviluppo planimetrico: 13

Dislivello negativo: 16.4

Dislivello totale: 16.4

Quota fondo: 43.6

Andamento della cavità: Verticale

- Rami/Pozzi

- Rami

FONDO

- Pozzi

Pozzo - 8.10 - -

- Pozzo - 6.80 - -

- Descrizione

Breve descrizione del percorso di accesso: La cavità s'apre a quota 60m s.l.m., sulle pendici del Carso monfalconese, ad W del colle della rocca. L'ingresso si trova a fianco di un sentiero che attraversa la cresta in direzione E-W, è ben visibile ed è chiuso con un getto di cemento ed una grata di ferro.

Descrizione dei vani interni della cavità: La grotta s'apre nei calcari e rudiste del Cretacico Superiore (calcari chiari, compatti, con stratificazione potente, caratteristici di un ambiente di retroscogliera) ed è costituita da due brevi pozzi. Questi sono caratterizzati da numerose concrezioni tra cui svariate forme coralliformi.

- Rilievo

Tipo rilievo: Primo rilievo

Data rilievo: 11-04-1987

- Deiuri Giorgio - Gruppo Spel. Monf. Amici del Fante



- Note tipologiche - Idrologia

Stato della cavità: Fossile

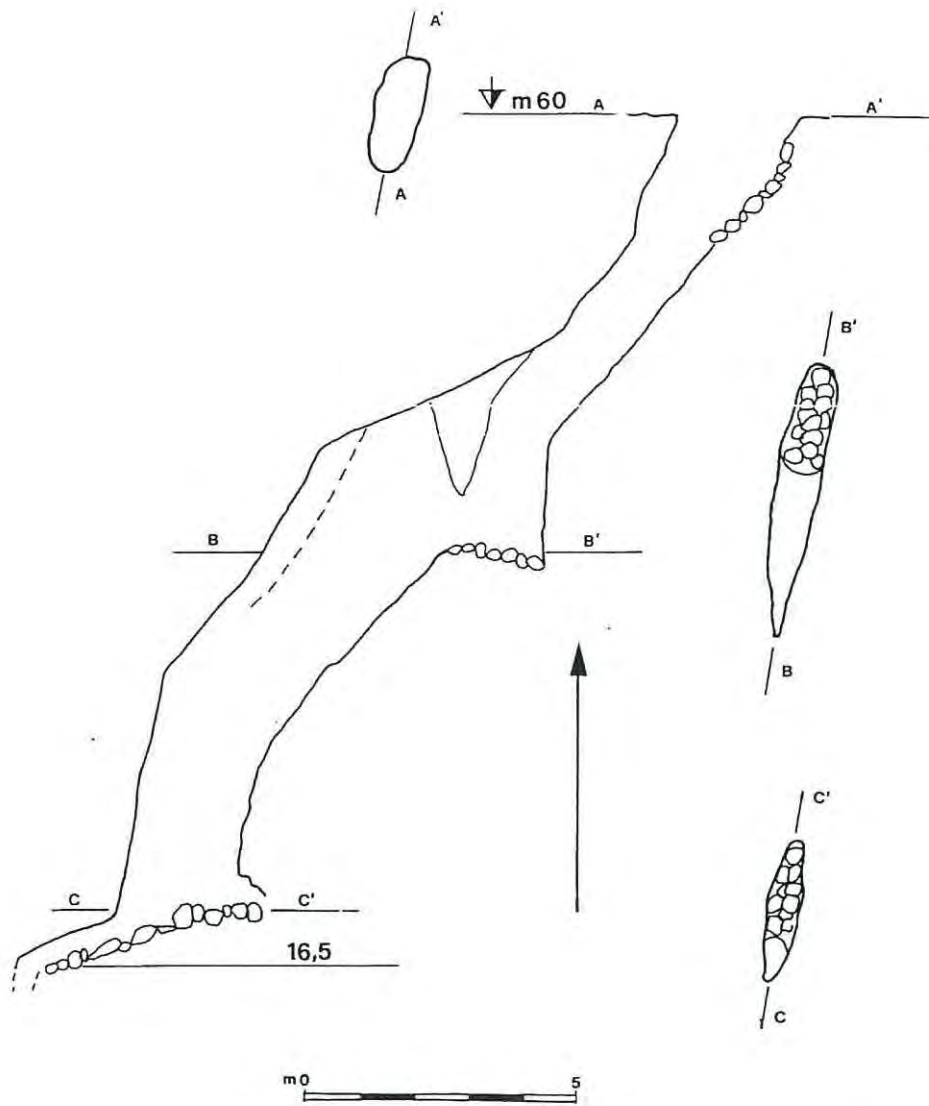
- Rilievi

Tipo rilievo: Completo

Tipo file: Primo rilievo



4701-5532VG



DEIURI



Denominazione: Grotta del digiuno - N.Cat.Reg. 4706

- Numeri catastali

N° Catasto regionale: 4706

Zona catasto storico: VG

N° catasto storico: 5537

- Ingressi - Posizione amministrativa

Nome ingresso: Ingresso 1

Nazione: Italia

Regione: Friuli-Venezia Giulia

Zona: Venezia Giulia

Provincia: Gorizia

Comune: Doberdò del Lago

Area Geografica: Carso Goriziano

Nome ingresso: Ingresso 2

Nazione: Italia

Regione: Friuli-Venezia Giulia

Zona: Venezia Giulia

Provincia: Gorizia

Comune: Doberdò del Lago

Area Geografica: Carso Goriziano

- Ingressi - Coordinate

Relativo all'ingresso: Ingresso 2

Tipo di coordinate: Metriche Gauss-Boaga - Fuso Est

Latitudine: 5.074.307,0

Longitudine: 2.409.630,0

Latitudine Gauss-Boaga: 5074307

Longitudine Gauss-Boaga: 2409630

Latitudine WGS-84: 45° 48' 47,8368" (45.81328799)

Longitudine WGS-84: 13° 34' 45,5558" (13.57932106)

Carta CTR 1:5.000: Monfalcone-Stazione - 088152

Metodo/procedimento usato: GRAFICO -> Riconoscimento su carta

Tipo carta: 1:5.000

Data esecuzione:

Quota altimetrica ingresso: 25

Metodo determinazione quota altimetrica d'ingresso:

Affidabilità della posizione: Corretto

Affidabilità quota d'ingresso: Corretto

Relativo all'ingresso: Ingresso 1

Tipo di coordinate: Metriche Gauss-Boaga - Fuso Est

Latitudine: 5.074.307,0

Longitudine: 2.409.630,0

Latitudine Gauss-Boaga: 5074307

Longitudine Gauss-Boaga: 2409630

Latitudine WGS-84: 45° 48' 47,8368" (45.81328799)

Longitudine WGS-84: 13° 34' 45,5558" (13.57932106)

Carta CTR 1:5.000: Monfalcone-Stazione - 088152

Metodo/procedimento usato: GRAFICO -> Riconoscimento su carta

Tipo carta: 1:5.000

Data esecuzione:

Quota altimetrica ingresso: 25

Metodo determinazione quota altimetrica d'ingresso:

Affidabilità della posizione: Corretto

Affidabilità quota d'ingresso: Corretto

- Ingressi - Descrizione

Relativo all'ingresso: Ingresso 1

Ingresso principale: Si

Tipo ingresso: Pozzetto

Profondità pozzo accesso: 2.5

Relativo all'ingresso: Ingresso 2



Ingresso principale: No

Tipo ingresso: Pozzetto

Profondità pozzo accesso: 3

- Caratteristiche della cavità

Sviluppo planimetrico: 19

Dislivello negativo: 6

Dislivello totale: 6

Quota fondo: 19

Andamento della cavità: Orizzontale e verticale

- Rami/Pozzi

- Rami

FONDO

- Pozzi

- Pozzo - 3.00 - -

- Descrizione

Breve descrizione del percorso di accesso: La cavità s'apre, con due ingressi, sulla tipica landa carsica, su di un versante quasi orizzontale. Sulla destra della strada d'accesso alla boscaglia si hanno le segnalazioni del vecchio metanodotto. L'ingresso si trova a circa 150m da questo punto.

Descrizione dei vani interni della cavità: La grotta, in tutto il suo sviluppo, risulta molto stretta; non è ricca di concrezioni e le pareti sono quasi completamente dilavate.

- Rilievo

Tipo rilievo: Primo rilievo

Data rilievo: 28-08-1989

Tricarico Fabio - Gruppo Spel. Monf. Amici del Fante

Benedetti Gregorio - Gruppo Spel. Monf. Amici del Fante

- Note tipologiche - Idrologia

Stato della cavità: Fossile

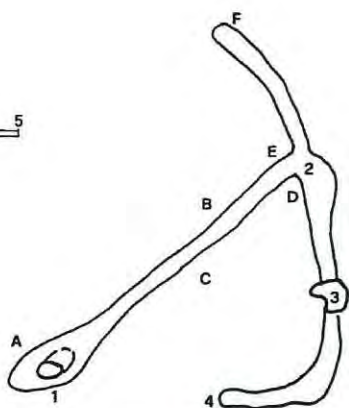
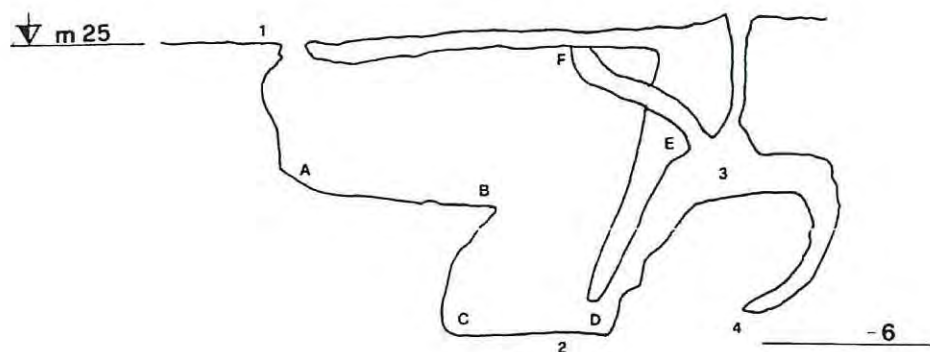


- Rilievi

Tipo rilievo: Completo

Tipo file: Primo rilievo

4706-5537VG



BENEDETTI - TRICARICO



Denominazione: Pozzo dei divertimenti - N.Cat.Reg. 4716

- Numeri catastali

N° Catasto regionale: 4716

Zona catasto storico: VG

N° catasto storico: 5547

- Ingressi - Posizione amministrativa

Nome ingresso: Ingresso 1

Nazione: Italia

Regione: Friuli-Venezia Giulia

Zona: Venezia Giulia

Provincia: Trieste

Comune: Trieste

Area Geografica: Carso Triestino

- Ingressi - Coordinate

Relativo all'ingresso: Ingresso 1

Tipo di coordinate: Metriche Gauss-Boaga - Fuso Est

Latitudine: 5.061.962,0

Longitudine: 2.421.788,0

Latitudine Gauss-Boaga: 5061962

Longitudine Gauss-Boaga: 2421788

Latitudine WGS-84: 45° 42' 14,5423" (45.70403954)

Longitudine WGS-84: 13° 44' 17,7757" (13.73827103)

Carta CTR 1:5.000: Prosecco - 110052

Metodo/procedimento usato: GRAFICO -> Riconoscimento su carta

Tipo carta: 1:5.000

Data esecuzione:

Quota altimetrica ingresso: 253

Metodo determinazione quota altimetrica d'ingresso:

Affidabilità della posizione: Corretto

Affidabilità quota d'ingresso: Corretto

- Ingressi - Descrizione

Relativo all'ingresso: Ingresso 1

Ingresso principale: Sì

Tipo ingresso: Pozzo

Profondità pozzo accesso: 7

Limitazioni all'ingresso: Altro (vedi descrizione)

- Caratteristiche della cavità'

Sviluppo planimetrico: 4

Dislivello negativo: 7

Dislivello totale: 7

Quota fondo: 246

Andamento della cavità: Verticale

- Descrizione

Breve descrizione del percorso di accesso: La grotta si trova in un prato prospiciente le case di Borgo San Nazario, a cento metri, sulla destra, dal quadrivio sito nel centro del borgo. L'ingresso della cavità s'apre sul bordo di una piccolissima dolina ricolma di rifiuti.

Descrizione dei vani interni della cavità: La cavità presenta nella parte superiore un discreto concrezionamento mentre verso il fondo si presenta erosa. Alla base è chiusa da una notevole quantità di materiale precipitatovi durante i lavori d'allargamento dell'ingresso. NOTA Attualmente l'imbocco della cavità è chiuso con tondini di ferro e cemento.

- Rilievo

Tipo rilievo: Primo rilievo

Data rilievo: 14-02-1989

Tosone Daniele - Gruppo Speleologico S. Giusto

Premiani Furio - Gruppo Speleologico S. Giusto

- Note tipologiche - Idrologia

Stato della cavità: Fossile

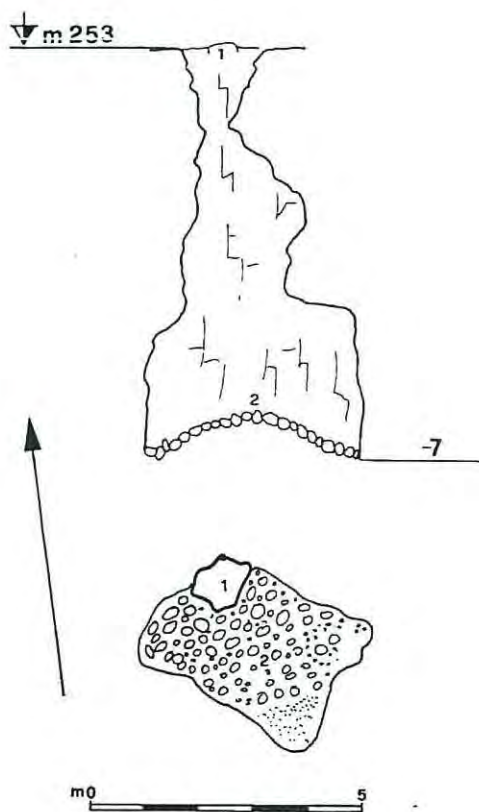


- Rilievi

Tipo rilievo: Completo

Tipo file: Primo rilievo

4716-5547 VG



TOSONE - PREMIANI



Denominazione: Grottina a W di Bristie - N.Cat.Reg. 4786

- Numeri catastali

N° Catasto regionale: 4786

Zona catasto storico: VG

N° catasto storico: 5586

- Ingressi - Posizione amministrativa

Nome ingresso: Ingresso 1

Nazione: Italia

Regione: Friuli-Venezia Giulia

Zona: Venezia Giulia

Provincia: Trieste

Comune: Duino-Aurisina

Area Geografica: Carso Triestino

- Ingressi - Coordinate

Relativo all'ingresso: Ingresso 1

Tipo di coordinate: Metriche Gauss-Boaga - Fuso Est

Latitudine: 5.066.163,0

Longitudine: 2.418.905,0

Latitudine Gauss-Boaga: 5066163

Longitudine Gauss-Boaga: 2418905

Latitudine WGS-84: 45° 44' 29,1369" (45.74142692)

Longitudine WGS-84: 13° 42' 1,3322" (13.70037006)

Carta CTR 1:5.000: Santa Croce di Trieste - 110054

Metodo/procedimento usato: GRAFICO -> Riconoscimento su carta

Tipo carta: 1:5.000

Data esecuzione:

Quota altimetrica ingresso: 157

Metodo determinazione quota altimetrica d'ingresso:

Affidabilità della posizione: Corretto

Affidabilità quota d'ingresso: Corretto

- Ingressi - Descrizione

Relativo all'ingresso: Ingresso 1

Ingresso principale: Si

Tipo ingresso: Pozzo

Profondità pozzo accesso: 6.5

- Caratteristiche della cavità'

Sviluppo planimetrico: 9

Dislivello negativo: 7.5

Dislivello totale: 7.5

Quota fondo: 149.5

Andamento della cavità: Orizzontale e verticale

- Descrizione

Breve descrizione del percorso di accesso: L'ingresso si trova sul pendio WSW di una dolina posta tra due grandi doline. Dal cavalcavia autostradale di S.Croce si percorre per circa 350m la strada bianca adiacente l'autostrada, in direzione Aurisina. Qui s'imbocca, sulla destra, la carrareccia che s'incontra e la si percorre per 450m. A questo punto si piega di 90° a sinistra e, dopo pochi metri, si giunge nella dolina ove s'apre la cavità.

Descrizione dei vani interni della cavità: Dalla base del pozzo d'accesso una strettoia conduce in un breve vano stretto ed alto che per mezzo di un'altra strettoia dà accesso ad una piccola cavernetta con il fondo occupato da materiale detritico concrezionato. Nel complesso, tutta la cavità è rivestita di calcite.

- Rilievo

Tipo rilievo: Primo rilievo

Data rilievo: 22-04-1990

Craievich Walter - Commissione Grotte Eugenio Boegan

Martincich Roberto - Commissione Grotte Eugenio Boegan

- Note tipologiche - Idrologia

Stato della cavità: Fossile

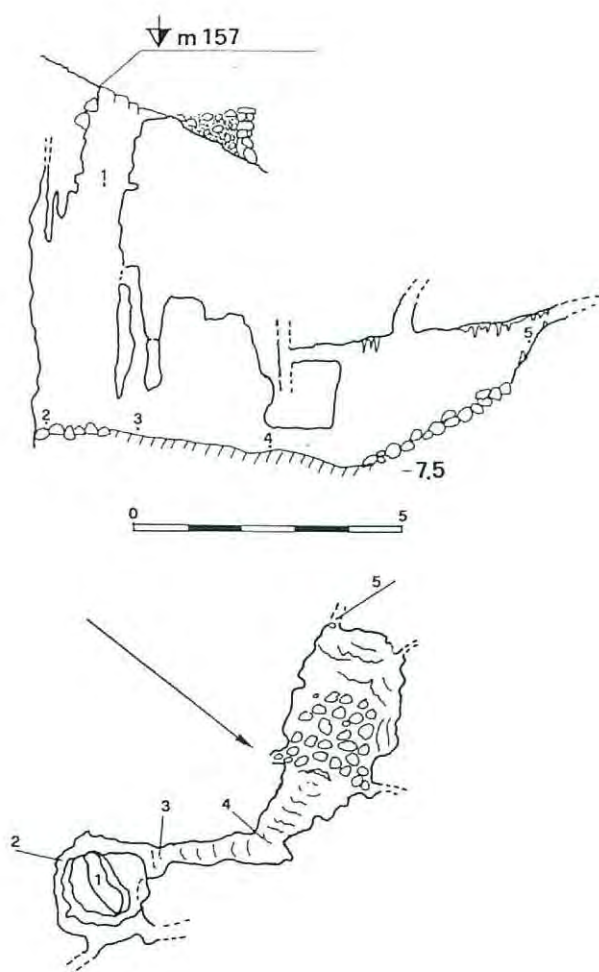
- Rilievi



Tipo rilievo: Completo

Tipo file: Primo rilievo

4786-5586VG



MARTINCICH



Denominazione: Grotta presso Monte Gurca - N.Cat.Reg. 4802

- Numeri catastali

N° Catasto regionale: 4802

Zona catasto storico: VG

N° catasto storico: 5602

- Ingressi - Posizione amministrativa

Nome ingresso: Ingresso 1

Nazione: Italia

Regione: Friuli-Venezia Giulia

Zona: Venezia Giulia

Provincia: Trieste

Comune: Trieste

Area Geografica: Carso Triestino

- Ingressi - Coordinate

Relativo all'ingresso: Ingresso 1

Tipo di coordinate: Metriche Gauss-Boaga - Fuso Est

Latitudine: 5.060.212,0

Longitudine: 2.423.720,0

Latitudine Gauss-Boaga: 5060212

Longitudine Gauss-Boaga: 2423720

Latitudine WGS-84: 45° 41' 18,8272" (45.68856311)

Longitudine WGS-84: 13° 45' 48,3495" (13.76343042)

Carta CTR 1:5.000: Barcola - 110104

Metodo/procedimento usato: GRAFICO -> Riconoscimento su carta

Tipo carta: 1:5.000

Data esecuzione:

Quota altimetrica ingresso: 352

Metodo determinazione quota altimetrica d'ingresso:

Affidabilità della posizione: Corretto

Affidabilità quota d'ingresso: Corretto



- Ingressi - Descrizione

Relativo all'ingresso: Ingresso 1

Ingresso principale: Si

Tipo ingresso: Pozzetto

Profondità pozzo accesso: 3

- Caratteristiche della cavità'

Sviluppo planimetrico: 15

Dislivello negativo: 4

Dislivello totale: 4

Quota fondo: 348

Andamento della cavità: Suborizzontale

- Descrizione

Breve descrizione del percorso di accesso: L'ingresso, ampio 2 X 4m, s'apre a sinistra del sentiero tracciato dal CAI, poco prima della quota 374 (provenendo da Villa Opicina). Pochi metri dall'imbocco della cavità, verso il mare, si notano ammassi di pietrame allineati, forse resti di adattamenti militari.

Descrizione dei vani interni della cavità: Dalla base del pozzo d'accesso si diramano due sale, parzialmente manomesse nel corso di una delle ultime guerre, con le pareti per lo più prive di concrezioni. Il suolo è prevalentemente terroso ed è modestamente coperto da materiale estraneo (qualche latta, legname marcio).

- Rilievo

Tipo rilievo: Primo rilievo

Data rilievo: 04-02-1990

Guidi Pino - Commissione Grotte Eugenio Boegan

Polli Elio - Commissione Grotte Eugenio Boegan

- Note tipologiche - Idrologia

Stato della cavità: Fossile

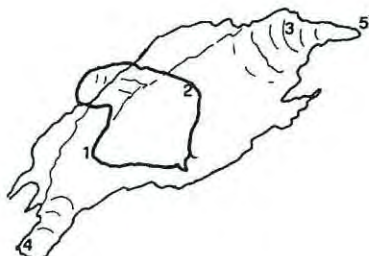


- Rilievi

Tipo rilievo: Completo

Tipo file: Primo rilievo

4802-5602VG



GUIDI-POLLI



Denominazione: Pozzo della Rocca - N.Cat.Reg. 4810

- Numeri catastali

N° Catasto regionale: 4810

Zona catasto storico: VG

N° catasto storico: 5610

- Ingressi - Posizione amministrativa

Nome ingresso: Ingresso 1

Nazione: Italia

Regione: Friuli-Venezia Giulia

Zona: Venezia Giulia

Provincia: Trieste

Comune: Trieste

Area Geografica: Carso Triestino

- Ingressi - Coordinate

Relativo all'ingresso: Ingresso 1

Tipo di coordinate: Metriche Gauss-Boaga - Fuso Est

Latitudine: 5.062.921,0

Longitudine: 2.420.284,0

Latitudine Gauss-Boaga: 5062921

Longitudine Gauss-Boaga: 2420284

Latitudine WGS-84: 45° 42' 44,8353" (45.71245424)

Longitudine WGS-84: 13° 43' 7,5307" (13.71875853)

Carta CTR 1:5.000: Prosecco - 110052

Metodo/procedimento usato: GRAFICO -> Riconoscimento su carta

Tipo carta: 1:5.000

Data esecuzione:

Quota altimetrica ingresso: 217

Metodo determinazione quota altimetrica d'ingresso:

Affidabilità della posizione: Corretto

Affidabilità quota d'ingresso: Corretto



- Ingressi - Descrizione

Relativo all'ingresso: Ingresso 1

Ingresso principale: Si

Tipo ingresso: Pozzo

Profondità pozzo accesso: 15.5

- Caratteristiche della cavità'

Sviluppo planimetrico: 25.5

Dislivello positivo: 8

Dislivello negativo: 21

Dislivello totale: 29

Quota fondo: 196

Andamento della cavità: Orizzontale e verticale

- Descrizione

Descrizione dei vani interni della cavità: Da uno stretto ingresso, allargato artificialmente, si accede ad un pozzo profondo una quindicina di metri. Sul fondo, una piccola china detritica porta ad un basso passaggio oltre il quale vi è un'angusta stanzetta sormontata da un camino di 8 metri. Alla sua sommità si apre uno stretto meandro, che dopo pochi metri diventa impraticabile.

- Rilievo

Tipo rilievo: Primo rilievo

Data rilievo: 14-07-1990

Rucavina Paolo - Associazione XXX Ottobre

Ruggeri Nino - Associazione XXX Ottobre

- Note tipologiche - Idrologia

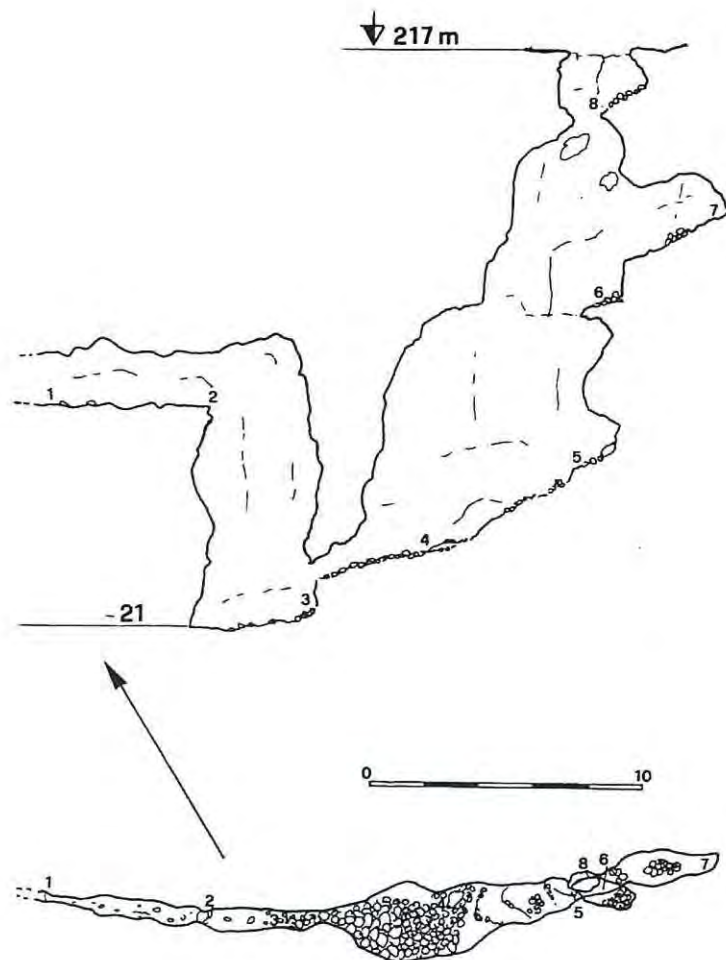
Stato della cavità: Fossile

- Rilievi

Tipo rilievo: Completo

Tipo file: Primo rilievo

4810-5610VG



RUCAVINA-RUGGERI



Denominazione: Grotta a SE del Flondar - N.Cat.Reg. 4902

- Numeri catastali

N° Catasto regionale: 4902

Zona catasto storico: VG

N° catasto storico: 5632

- Ingressi - Posizione amministrativa

Nome ingresso: Ingresso 1

Nazione: Italia

Regione: Friuli-Venezia Giulia

Zona: Venezia Giulia

Provincia: Trieste

Comune: Duino-Aurisina

Area Geografica: Carso Triestino

- Ingressi - Coordinate

Relativo all'ingresso: Ingresso 1

Tipo di coordinate: Metriche Gauss-Boaga - Fuso Est

Latitudine: 5.073.285,0

Longitudine: 2.411.244,0

Latitudine Gauss-Boaga: 5073285

Longitudine Gauss-Boaga: 2411244

Latitudine WGS-84: 45° 48' 15,6541" (45.80434837)

Longitudine WGS-84: 13° 36' 1,1479" (13.60031887)

Carta CTR 1:5.000: Iamiano - 088163

Metodo/procedimento usato: GRAFICO -> Riconoscimento su carta

Tipo carta: 1:5.000

Data esecuzione:

Quota altimetrica ingresso: 126

Metodo determinazione quota altimetrica d'ingresso:

Affidabilità della posizione: Corretto

Affidabilità quota d'ingresso: Corretto



- Ingressi - Descrizione

Relativo all'ingresso: Ingresso 1

Ingresso principale: Si

Tipo ingresso: Pozzo

Profondità pozzo accesso: 7.5

- Caratteristiche della cavita'

Sviluppo planimetrico: 16

Dislivello negativo: 8

Dislivello totale: 8

Quota fondo: 118

Andamento della cavità: Orizzontale e verticale

- Descrizione

Descrizione dei vani interni della cavità: DOPPIA E' LA 4963/5693VG

- Rilievo

Tipo rilievo: Primo rilievo

Data rilievo: 24-03-1991

Guidi Pino - Commissione Grotte Eugenio Boegan

Zanini Giuliano - Commissione Grotte Eugenio Boegan

- Note tipologiche - Idrologia

Stato della cavità: Fossile

- Note tipologiche - Altro

Cavità parzialmente artificiale: Si

Note parzialm. artificiale: P.ART: parzialmente artificiale

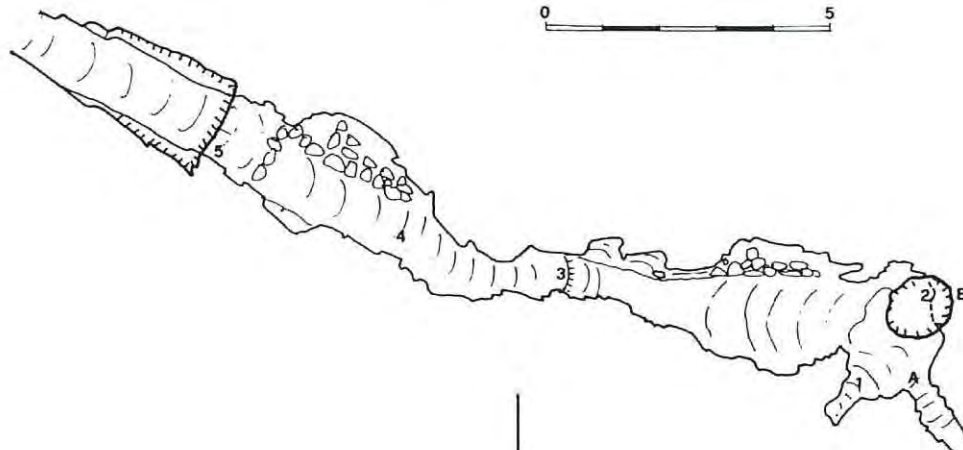
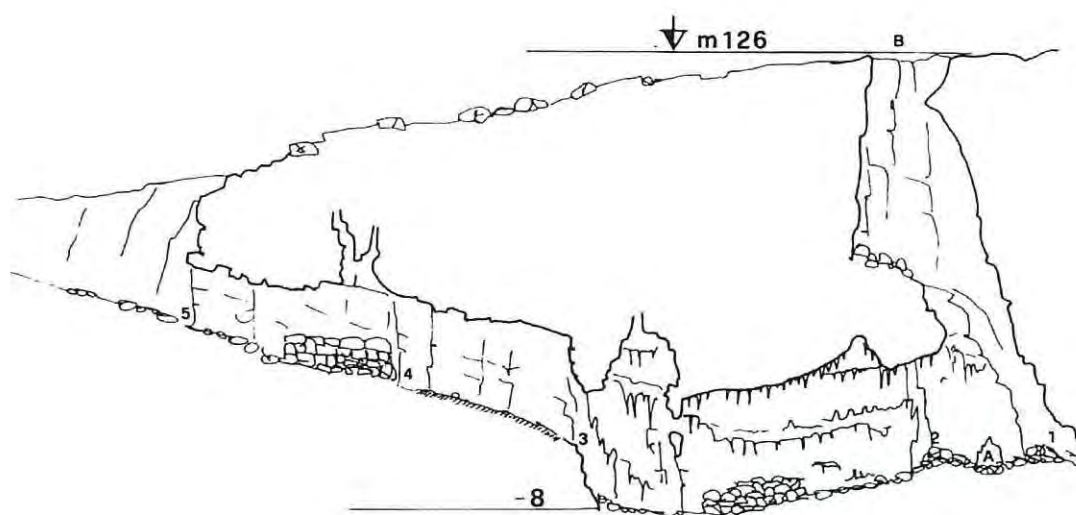


- Rilievi

Tipo rilievo: Completo

Tipo file: Primo rilievo

4902-5632VG



GUIDI - ZANINI



Denominazione: Jama v Rožniku 1 - N.Cat.Reg. 4914

- Altre denominazioni

Grotta 1° in Rozicniku

- Numeri catastali

N° Catasto regionale: 4914

Zona catasto storico: VG

N° catasto storico: 5644

- Ingressi - Posizione amministrativa

Nome ingresso: Ingresso 1

Nazione: Italia

Regione: Friuli-Venezia Giulia

Zona: Venezia Giulia

Provincia: Trieste

Comune: Duino-Aurisina

Area Geografica: Carso Triestino

- Ingressi - Coordinate

Relativo all'ingresso: Ingresso 1

Tipo di coordinate: Metriche Gauss-Boaga - Fuso Est

Latitudine: 5.071.070,0

Longitudine: 2.414.982,0

Latitudine Gauss-Boaga: 5071070

Longitudine Gauss-Boaga: 2414982

Latitudine WGS-84: 45° 47' 5,9867" (45.78499631)

Longitudine WGS-84: 13° 38' 56,0073" (13.64889091)

Carta CTR 1:5.000: Malchina - 109041

Metodo/procedimento usato: GRAFICO -> Riconoscimento su carta

Tipo carta: 1:5.000

Data esecuzione:

Quota altimetrica ingresso: 157.5

Metodo determinazione quota altimetrica d'ingresso:



Affidabilità della posizione: Corretto

Affidabilità quota d'ingresso: Corretto

- Ingressi - Descrizione

Relativo all'ingresso: Ingresso 1

Ingresso principale: Si

- Caratteristiche della cavità

Sviluppo planimetrico: 20

Dislivello negativo: 20

Dislivello totale: 20

Quota fondo: 137.5

Andamento della cavità: Orizzontale e verticale

- Rami/Pozzi

- Rami

Principale

- Pozzi

Pozzo - 5.00 - -

- Descrizione

Breve descrizione del percorso di accesso: Da Ceroglie dell'Ermada (Cerovlje) si segue la strada per Malchina (Mavhinje) fino all'incrocio di quota 140,8 (in base alla CTR 1:5000, foglio 109041 Malchina) e quindi si percorre la strada verso Malchina (Mavhinje) per circa 435m. Qui si prosegue in direzione 358° per 22m fino a giungere in una dolina poco profonda; sul fondo di questa si trova l'ingresso della cavità (ampio 3 X 1,5m).

Descrizione dei vani interni della cavità: La cavità è costituita da una galleria artificiale, costruita dai soldati austriaci durante la Prima Guerra Mondiale, che termina all'interno di un P18, ricco di formazioni stalattitiche, a circa 5m dal fondo di questo.

- Rilievo

Tipo rilievo: Primo rilievo

Data rilievo: 21-07-1990

- Fabec Tomaz - ?portno dru? tvo/Associazione Sportiva Grmada

- Note tipologiche - Idrologia

Stato della cavità: Fossile

- Note tipologiche - Altro

Cavità parzialmente artificiale: Cavità parzialmente artificiale: Si

Note parzialm. artificiale: Note parzialm. artificiale: P.ART: parzialmente artificiale

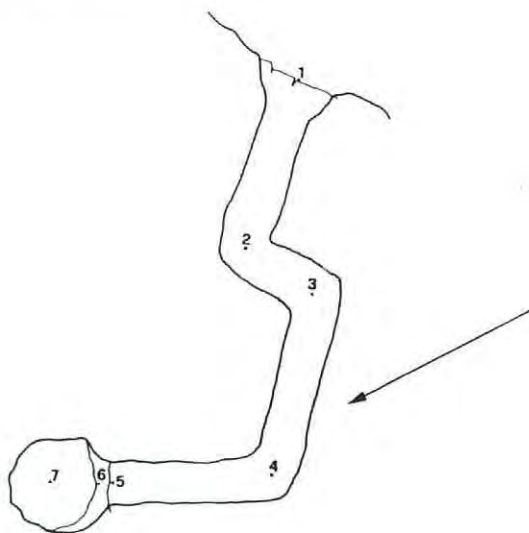
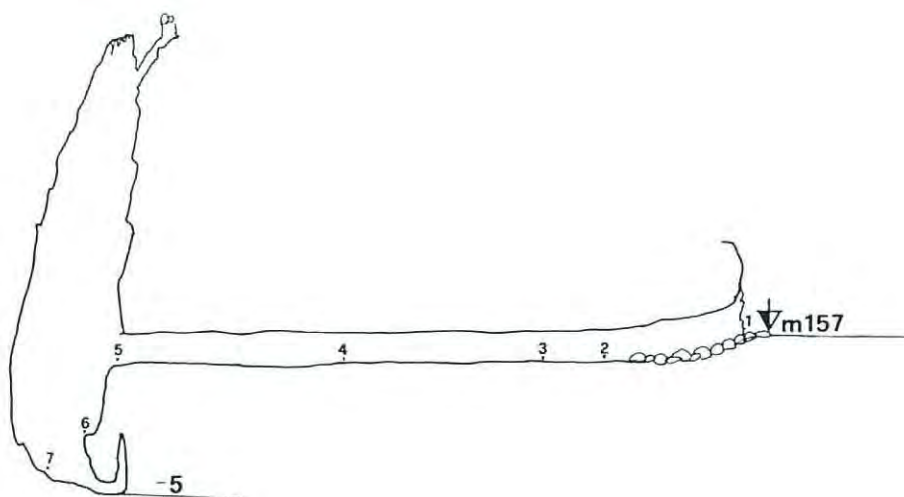
- Rilievi

Tipo rilievo: Completo

Tipo file: Primo rilievo



4914-5644VG



Denominazione: Jama v Rožniku 2 - N.Cat.Reg. 4915

- Altre denominazioni

Grotta 2° in Rozicniku

- Numeri catastali

N° Catasto regionale: 4915

Zona catasto storico: VG

N° catasto storico: 5645

- Ingressi - Posizione amministrativa

Nome ingresso: Ingresso 1

Nazione: Italia

Regione: Friuli-Venezia Giulia

Zona: Venezia Giulia

Provincia: Trieste

Comune: Duino-Aurisina

Area Geografica: Carso Triestino

- Ingressi - Coordinate

Relativo all'ingresso: Ingresso 1

Tipo di coordinate: Metriche Gauss-Boaga - Fuso Est

Latitudine: 5.071.079,0

Longitudine: 2.414.981,0

Latitudine Gauss-Boaga: 5071079

Longitudine Gauss-Boaga: 2414981

Latitudine WGS-84: 45° 47' 6,2777" (45.78507714)

Longitudine WGS-84: 13° 38' 55,954" (13.6488761)

Carta CTR 1:5.000: Malchina - 109041

Metodo/procedimento usato: GRAFICO -> Riconoscimento su carta

Tipo carta: 1:5.000

Data esecuzione:

Quota altimetrica ingresso: 157.8

Metodo determinazione quota altimetrica d'ingresso:



Affidabilità della posizione: Corretto

Affidabilità quota d'ingresso: Corretto

- Ingressi - Descrizione

Relativo all'ingresso: Ingresso 1

Ingresso principale: Si

- Caratteristiche della cavità'

Sviluppo planimetrico: 17

Quota fondo: 157.8

Andamento della cavità: Suborizzontale

- Descrizione

Breve descrizione del percorso di accesso: La grotta si trova a 8m, in direzione 1°, dalla Grotta v Rozicniku n°1 (4914\5644VG).

Descrizione dei vani interni della cavità: Una galleria artificiale lunga 13m, scavata dai soldati austriaci durante la Prima Guerra Mondiale, conduce ad una caverna al lato destro della quale c'è un passaggio che porta ad una saletta ricca di concrezioni.

- Rilievo

Tipo rilievo: Primo rilievo

Data rilievo: 21-07-1990

Fabec Tomaz - ?portno dru? tvo/Associazione Sportiva Grmada

Gabrovec Aljosa - ?portno dru? tvo/Associazione Sportiva Grmada

- Note tipologiche - Idrologia

Stato della cavità: Fossile

- Note tipologiche - Altro

Cavità parzialmente artificiale: Cavità parzialmente artificiale: Si

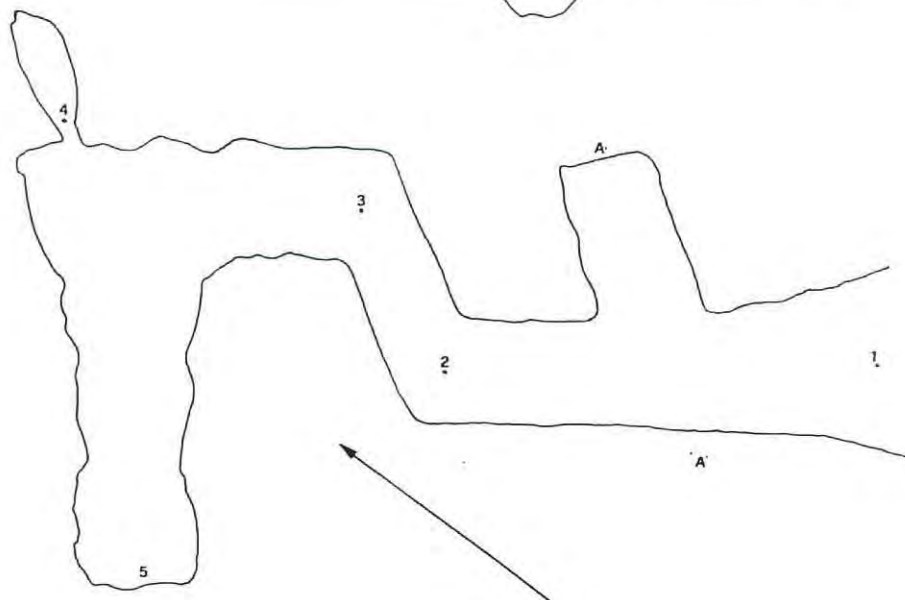
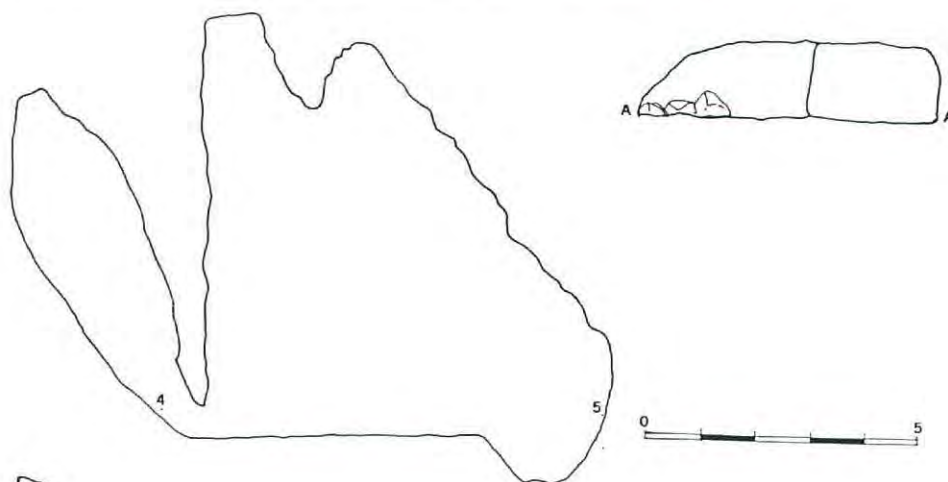
Note parzialm. artificiale: Note parzialm. artificiale: P.ART: parzialmente artificiale

- Rilievi

Tipo rilievo: Completo

Tipo file: Primo rilievo

4915-5645 VG



FABEC GABROVEC



Denominazione: Jama v Skrlivcu 1 - N.Cat.Reg. 4918

- Altre denominazioni

Grotta 1° in Skrlivcu

- Numeri catastali

N° Catasto regionale: 4918

Zona catasto storico: VG

N° catasto storico: 5648

- Ingressi - Posizione amministrativa

Nome ingresso: Ingresso 1

Nazione: Italia

Regione: Friuli-Venezia Giulia

Zona: Venezia Giulia

Provincia: Trieste

Comune: Duino-Aurisina

Area Geografica: Carso Triestino

- Ingressi - Coordinate

Relativo all'ingresso: Ingresso 1

Tipo di coordinate: Metriche Gauss-Boaga - Fuso Est

Latitudine: 5.070.542,0000

Longitudine: 2.416.292,0000

Latitudine Gauss-Boaga: 5070542

Longitudine Gauss-Boaga: 2416292

Latitudine WGS-84: 45° 46' 49,5953" (45.78044314)

Longitudine WGS-84: 13° 39' 57,0676" (13.66585211)

Carta CTR 1:5.000: Precenico - 110014

Metodo/procedimento usato: GRAFICO -> Riconoscimento su carta

Tipo carta: 1:5.000

Data esecuzione:

Quota altimetrica ingresso: 203

Metodo determinazione quota altimetrica d'ingresso:

Affidabilità della posizione: Corretto

Affidabilità quota d'ingresso: Corretto

- Ingressi - Descrizione

Relativo all'ingresso: Ingresso 1

Ingresso principale: Sì

Tipo ingresso: Pozzo

Profondità pozzo accesso: 5

- Caratteristiche della cavità'

Sviluppo planimetrico: 6.5

Dislivello negativo: 6.8

Dislivello totale: 6.8

Quota fondo: 196.2

Andamento della cavità: Verticale

- Descrizione

Breve descrizione del percorso di accesso: Da Malchina (Mavhinje) si segue la strada per Precenico di Comeno (Precenik) fino all'incrocio a quota 203 (in base alla CTR 1:5000, foglio 110014 Precenico) e da qui si prosegue lungo la strada bianca, con direzione 225°, per circa 90m quindi con direzione 240° per altri 26m. L'ingresso si trova su un terreno pianeggiante, a 12m da un traliccio ENEL a bassa tensione.

Descrizione dei vani interni della cavità: La grotta è costituita da un unico pozzo, profondo 6,5m, caratterizzato da numerose concrezioni.

- Rilievo

Tipo rilievo: Primo rilievo

Data rilievo: 27-09-1990

Fabec Tomaz - ?portno dru? tvo/Associazione Sportiva Grmada

Fabec Franc - ?portno dru? tvo/Associazione Sportiva Grmada

- Note tipologiche - Idrologia

Stato della cavità: Fossile



- Note tipologiche - Prosecuzioni

Prosecuzioni: Prosecuzioni: Segnalate prosecuzioni

- Immagini

Tipo inquadratura: Ingresso

Autore scatto:

Gruppo speleo:



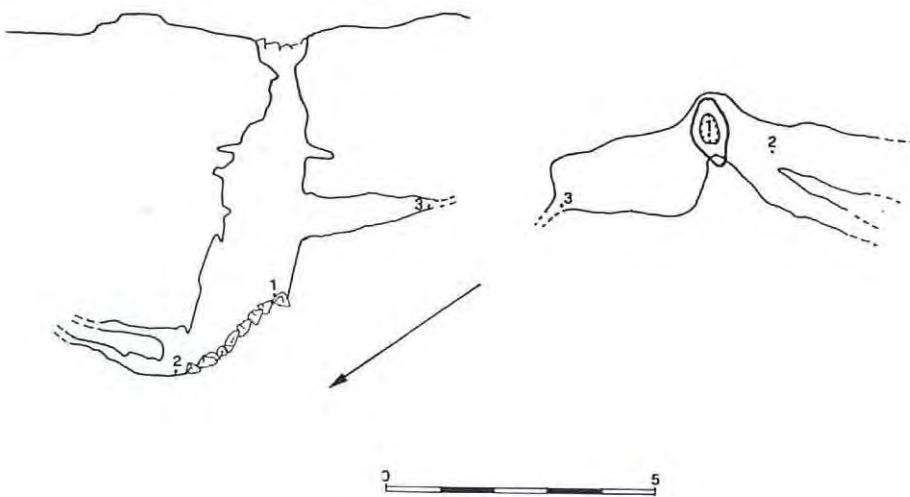


- Rilievi

Tipo rilievo: Completo

Tipo file: Primo rilievo

4918-5648VG





Denominazione: Jama v Skrlivcu 2 - N.Cat.Reg. 4919

- Altre denominazioni

Grotta 2° in Skrlivcu

- Numeri catastali

N° Catasto regionale: 4919

Zona catasto storico: VG

N° catasto storico: 5649

- Ingressi - Posizione amministrativa

Nome ingresso: Ingresso 1

Nazione: Italia

Regione: Friuli-Venezia Giulia

Zona: Venezia Giulia

Provincia: Trieste

Comune: Duino-Aurisina

Area Geografica: Carso Triestino

- Ingressi - Coordinate

Relativo all'ingresso: Ingresso 1

Tipo di coordinate: Metriche Gauss-Boaga - Fuso Est

Latitudine: 5.070.540,0000

Longitudine: 2.416.302,0000

Latitudine Gauss-Boaga: 5070540

Longitudine Gauss-Boaga: 2416302

Latitudine WGS-84: 45° 46' 49,5359" (45.78042665)

Longitudine WGS-84: 13° 39' 57,5321" (13.66598114)

Carta CTR 1:5.000: Precenico - 110014

Metodo/procedimento usato: GRAFICO -> Riconoscimento su carta

Tipo carta: 1:5.000

Data esecuzione:

Quota altimetrica ingresso: 203

Metodo determinazione quota altimetrica d'ingresso:

Affidabilità della posizione: Corretto

Affidabilità quota d'ingresso: Corretto

- Ingressi - Descrizione

Relativo all'ingresso: Ingresso 1

Ingresso principale: Si

- Caratteristiche della cavità'

Sviluppo planimetrico: 13

Dislivello negativo: 4

Dislivello totale: 4

Quota fondo: 199

Andamento della cavità: Verticale

- Descrizione

Breve descrizione del percorso di accesso: La grotta si trova a 3m, in direzione 105 gradi, dalla Grotta V Skrlivcu n°1 (4918\5648VG).

Descrizione dei vani interni della cavità: Scendendo lungo una parete poco ripida si arriva ad un vano con il suolo ricoperto da materiale detritico; qui, una bassa strettoia permette di accedere ad una saletta ricca di concrezioni. La grotta potrebbe comunicare con la vicina Grotta v skrlivcu n°1

- Rilievo

Tipo rilievo: Primo rilievo

Data rilievo: 27-09-1990

Fabec Tomaz - ?portno dru?to/Associazione Sportiva Grmada

Fabec Franc - ?portno dru?to/Associazione Sportiva Grmada

- Note tipologiche - Idrologia

Stato della cavità: Fossile

- Note tipologiche - Prosecuzioni

Prosecuzioni: Prosecuzioni: Segnalate prosecuzioni



- Immagini

Tipo inquadratura: Esterno

Autore scatto:

Gruppo speleo:



Tipo inquadratura: Ingresso

Autore scatto:

Gruppo speleo:



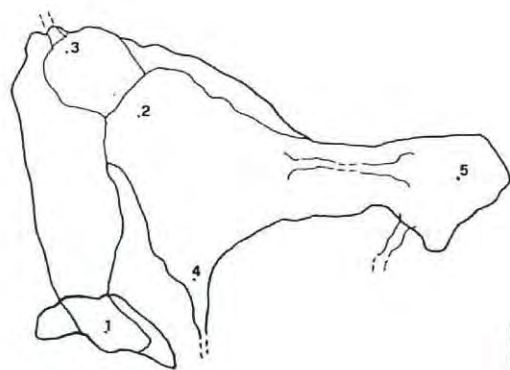
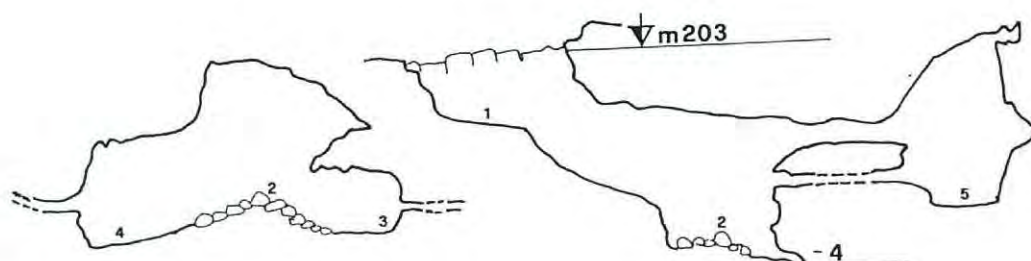
- Rilievi

Tipo rilievo: Completo

Tipo file: Primo rilievo



4919-5649VG



FABEC



Denominazione: Caverna Doppia presso Contovello - N.Cat.Reg. 4951

- Numeri catastali

N° Catasto regionale: 4951

Zona catasto storico: VG

N° catasto storico: 5681

- Ingressi - Posizione amministrativa

Nome ingresso: Ingresso 1

Nazione: Italia

Regione: Friuli-Venezia Giulia

Zona: Venezia Giulia

Provincia: Trieste

Comune: Trieste

Area Geografica: Carso Triestino

- Ingressi - Coordinate

Relativo all'ingresso: Ingresso 1

Tipo di coordinate: Metriche Gauss-Boaga - Fuso Est

Latitudine: 5.062.323,0

Longitudine: 2.420.989,0

Latitudine Gauss-Boaga: 5062323

Longitudine Gauss-Boaga: 2420989

Latitudine WGS-84: 45° 42' 25,8274" (45.70717429)

Longitudine WGS-84: 13° 43' 40,5697" (13.72793602)

Carta CTR 1:5.000: Prosecco - 110052

Metodo/procedimento usato: GRAFICO -> Riconoscimento su carta

Tipo carta: 1:5.000

Data esecuzione:

Quota altimetrica ingresso: 235

Metodo determinazione quota altimetrica d'ingresso:

Affidabilità della posizione: Corretto

Affidabilità quota d'ingresso: Corretto



- Ingressi - Descrizione

Relativo all'ingresso: Ingresso 1

Ingresso principale: Si

- Caratteristiche della cavita'

Sviluppo planimetrico: 25

Dislivello negativo: 4.2

Dislivello totale: 4.2

Quota fondo: 230.8

Andamento della cavità: Suborizzontale

- Descrizione

Breve descrizione del percorso di accesso: Dal laghetto di Contovello si scende per una strada asfaltata che conduce alla costa in direzione NW. Dopo 200m, sulla destra, s'imbocca un viottolo di campagna che risale il monte in direzione dell'abitato di Prosecco. Ad un certo punto s'intravedono degli accumuli di pietre, scarti di un'antica cava adibita ad immondezzaio. I due ingressi s'aprono a ridosso della parete di roccia.

Descrizione dei vani interni della cavità: L'ingresso dà accesso ad una cameretta caratterizzata da belle colate calcitiche e con il fondo formato da un considerevole strato di argilla asciutta e da materiali inconsueti che poco si addicono alla bellezza del luogo. Da qui, attraverso un passaggio basso (punto 6 del rilievo) si ritorna all'esterno dove immondizie di ogni tipo sono sparse tutto attorno. Oltrepassata una loggia naturale che concede uno splendido colpo d'occhio sul laghetto di Contovello, si rientra nella cavità attraverso un portale di roccia (punto 7 del rilievo) che risulta modellata da antiche percorrenze idriche, con sagome rotondeggianti e alcune marmitte di volta. Queste due cavernette anticamente costituivano un unico complesso ipogeo. Oltrepassato il portale (punto 7 del rilievo) si entra in una saletta dove antichi concrezionamenti formati sulle pareti e sui riempimenti, si staccano cadendo sul pavimento di argilla. Nei due vani, ogni possibile prosecuzione è impedita da materiali di riempimento.

- Rilievo

Tipo rilievo: Primo rilievo

Data rilievo: 01-03-1991

Premiani Furio - Gruppo Speleologico S. Giusto

- Note tipologiche - Idrologia

Stato della cavità: Fossile

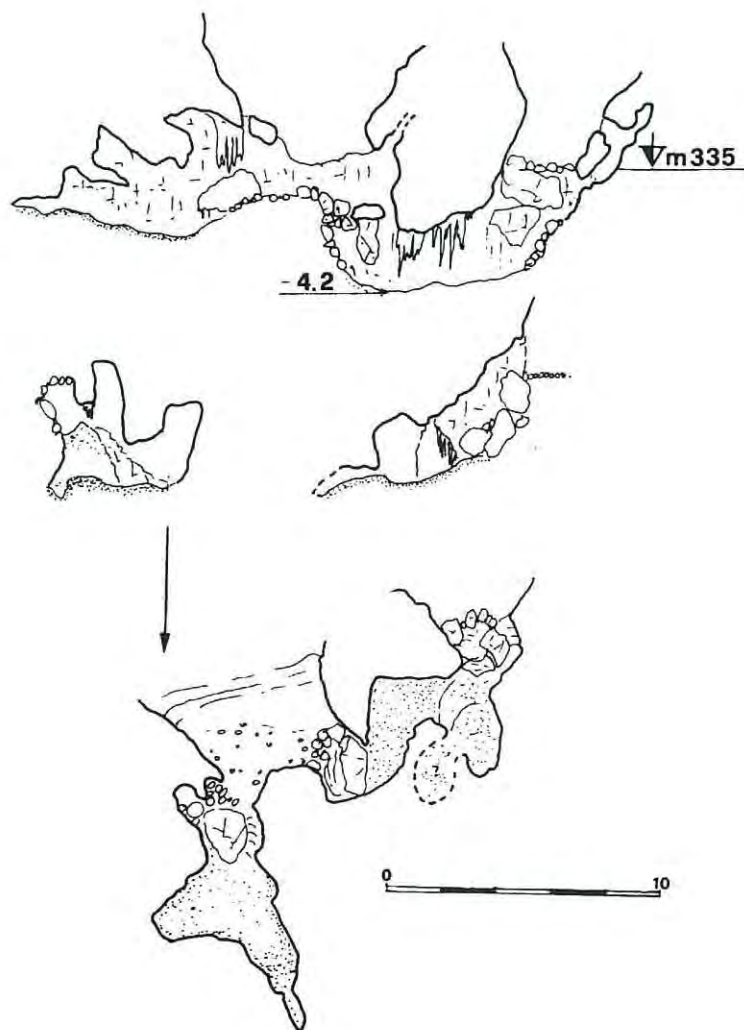


- Rilievi

Tipo rilievo: Completo

Tipo file: Primo rilievo

4951-5681VG



PREMIANI



Denominazione: Grotta Con Doppia Entrata di Medeazza - N.Cat.Reg. 4963

- Numeri catastali

N° Catasto regionale: 4963

Zona catasto storico: VG

N° catasto storico: 5693

- Ingressi - Posizione amministrativa

Nome ingresso: Ingresso 1

Nazione: Italia

Regione: Friuli-Venezia Giulia

Zona: Venezia Giulia

Provincia: Trieste

Comune: Duino-Aurisina

Area Geografica: Carso Triestino

- Ingressi - Coordinate

Relativo all'ingresso: Ingresso 1

Tipo di coordinate: Metriche Gauss-Boaga - Fuso Est

Latitudine: 5.073.276,0

Longitudine: 2.411.248,0

Latitudine Gauss-Boaga: 5073276

Longitudine Gauss-Boaga: 2411248

Latitudine WGS-84: 45° 48' 15,3649" (45.80426802)

Longitudine WGS-84: 13° 36' 1,3405" (13.60037236)

Carta CTR 1:5.000: Iamiano - 088163

Metodo/procedimento usato: GRAFICO -> Riconoscimento su carta

Tipo carta: 1:5.000

Data esecuzione:

Quota altimetrica ingresso: 129

Metodo determinazione quota altimetrica d'ingresso:

Affidabilità della posizione: Corretto

Affidabilità quota d'ingresso: Corretto

- Ingressi - Descrizione

Relativo all'ingresso: Ingresso 1

Ingresso principale: Si

Tipo ingresso: Pozzo

Profondità pozzo accesso: 9

- Caratteristiche della cavita'

Sviluppo planimetrico: 16.2

Dislivello negativo: 11

Dislivello totale: 11

Quota fondo: 118

Andamento della cavità: Orizzontale e verticale

- Descrizione

Descrizione dei vani interni della cavità: DOPPIA E' LA 4902/5632VG

- Rilievo

Tipo rilievo: Primo rilievo

Data rilievo: 28-04-1991

De Lorenzo Michele - Jamarski klub Kra?ki krti/Gruppo Speleologico Talpe del Carso

Legisa D. - Jamarski klub Kra?ki krti/Gruppo Speleologico Talpe del Carso

Marusic Albano - Jamarski klub Kra?ki krti/Gruppo Speleologico Talpe del Carso

- Note tipologiche - Idrologia

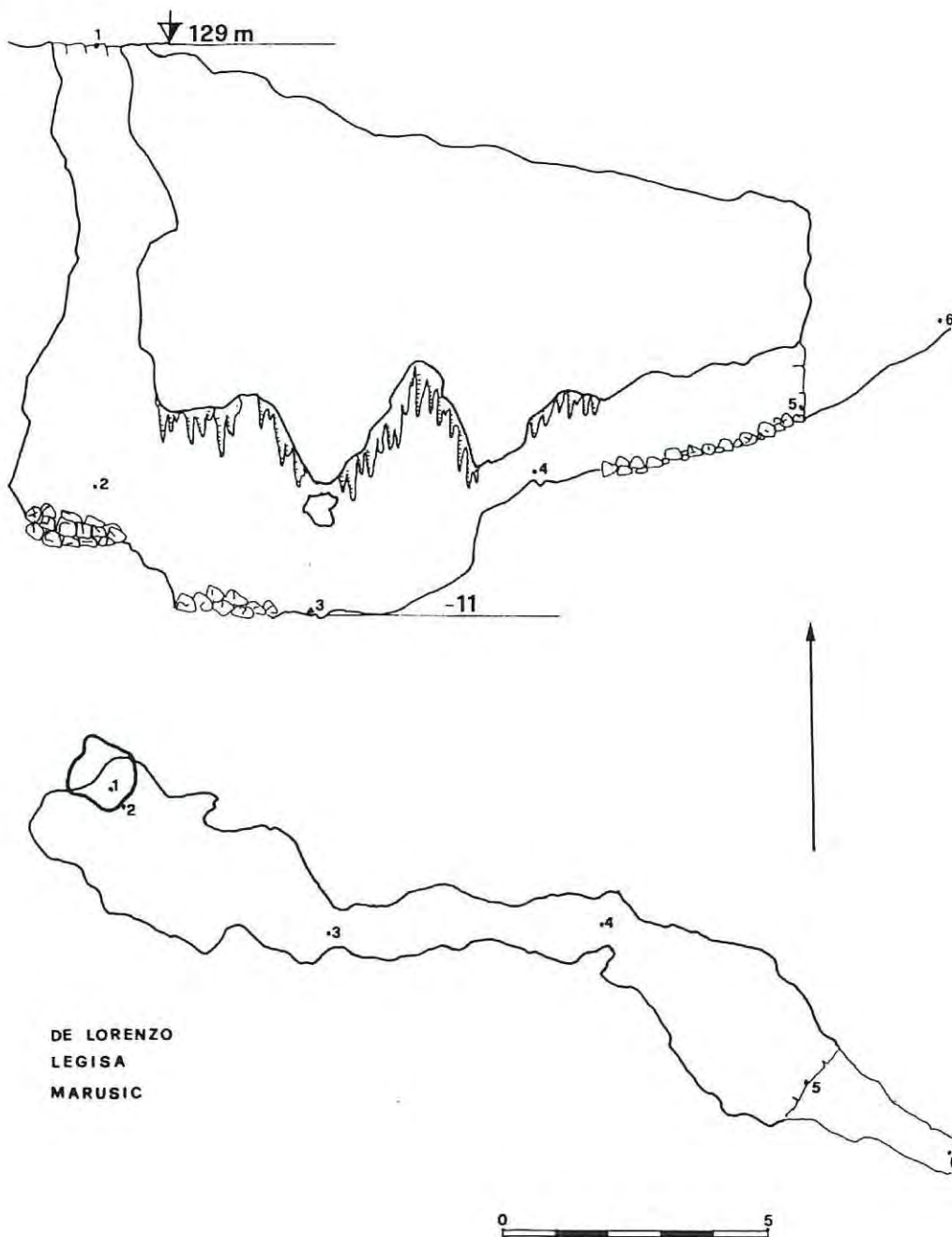
Stato della cavità: Fossile

- Rilievi

Tipo rilievo: Completo

Tipo file: Primo rilievo

4963-5693VG



Denominazione: Pozzo del Confine di Medeazza - N.Cat.Reg. 4964

- Numeri catastali

N° Catasto regionale: 4964

Zona catasto storico: VG

N° catasto storico: 5694

- Ingressi - Posizione amministrativa

Nome ingresso: Ingresso 1

Nazione: Italia

Regione: Friuli-Venezia Giulia

Zona: Venezia Giulia

Provincia: Trieste

Comune: Duino-Aurisina

Area Geografica: Carso Triestino

- Ingressi - Coordinate

Relativo all'ingresso: Ingresso 1

Tipo di coordinate: Metriche Gauss-Boaga - Fuso Est

Latitudine: 5.073.348,0

Longitudine: 2.411.178,0

Latitudine Gauss-Boaga: 5073348

Longitudine Gauss-Boaga: 2411178

Latitudine WGS-84: 45° 48' 17,6574" (45.80490483)

Longitudine WGS-84: 13° 35' 58,0401" (13.59945558)

Carta CTR 1:5.000: Iamiano - 088163

Metodo/procedimento usato: GRAFICO -> Riconoscimento su carta

Tipo carta: 1:5.000

Data esecuzione:

Quota altimetrica ingresso: 126

Metodo determinazione quota altimetrica d'ingresso:

Affidabilità della posizione: Corretto

Affidabilità quota d'ingresso: Corretto



- Ingressi - Descrizione

Relativo all'ingresso: Ingresso 1

Ingresso principale: Si

Tipo ingresso: Pozzo

Profondità pozzo accesso: 7.4

- Caratteristiche della cavità'

Sviluppo planimetrico: 8

Dislivello negativo: 10.2

Dislivello totale: 10.2

Quota fondo: 115.8

Andamento della cavità: Verticale

- Descrizione

Breve descrizione del percorso di accesso: Partendo da Medeazza, dall'ultima casa, si prende la vecchia strada postale che si dirige in direzione NW e la si percorre per circa 650m. Si giunge così ad un incrocio con una strada di campagna che volge verso N e la si segue per circa 200m fino a giungere al viadotto. Si supera questo e si prosegue nella medesima direzione altri 160m quindi ci si orienta verso NNE e, giunti al lato S di una dolina di grandi proporzioni, si trova l'ingresso della cavità.

Descrizione dei vani interni della cavità: La cavità s'apre con un P7,4 composto da calcare grigio chiaro ben stratificato ma privo di concrezioni; il fondo è costituito da detriti e si sviluppa in leggera discesa. Non vi sono evidenti prosecuzioni.

- Rilievo

Tipo rilievo: Primo rilievo

Data rilievo: 09-05-1991

Gergolet Eduard - Jamarski klub Kraški krti/Gruppo Speleologico Talpe del Carso

Juren Igor - Jamarski klub Kraški krti/Gruppo Speleologico Talpe del Carso

- Note tipologiche - Idrologia

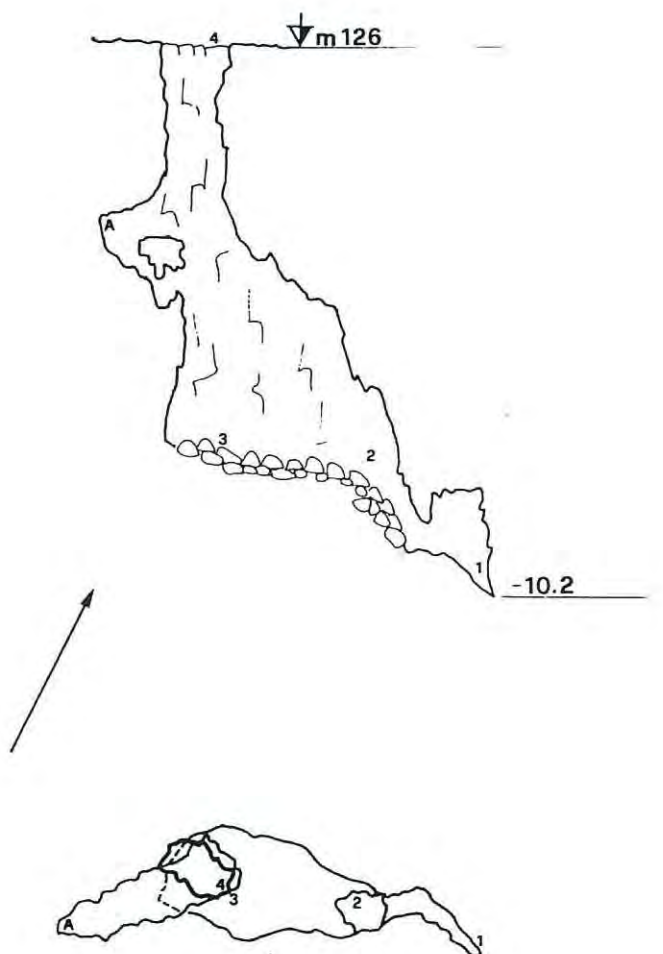
Stato della cavità: Fossile

- Rilievi

Tipo rilievo: Completo

Tipo file: Primo rilievo

4964-5694 VG



GERGOLET
JUREN





Denominazione: Grotta 8° di Capodanno - N.Cat.Reg. 5089

- Altre denominazioni

Baratro Primo dell'Anno

- Numeri catastali

N° Catasto regionale: 5089

Zona catasto storico: VG

N° catasto storico: 5739

- Ingressi - Posizione amministrativa

Nome ingresso: Ingresso 1

Nazione: Italia

Regione: Friuli-Venezia Giulia

Zona: Venezia Giulia

Provincia: Trieste

Comune: Duino-Aurisina

Area Geografica: Carso Triestino

- Ingressi - Coordinate

Relativo all'ingresso: Ingresso 1

Tipo di coordinate: Metriche Gauss-Boaga - Fuso Est

Latitudine: 5.066.535,0

Longitudine: 2.419.318,0

Latitudine Gauss-Boaga: 5066535

Longitudine Gauss-Boaga: 2419318

Latitudine WGS-84: 45° 44' 41,4041" (45.74483448)

Longitudine WGS-84: 13° 42' 20,1612" (13.70560033)

Carta CTR 1:5.000: Santa Croce di Trieste - 110054

Metodo/procedimento usato: GRAFICO -> Riconoscimento su carta

Tipo carta: 1:5.000

Data esecuzione:

Quota altimetrica ingresso: 197

Metodo determinazione quota altimetrica d'ingresso:

Affidabilità della posizione: Corretto

Affidabilità quota d'ingresso: Corretto

- Ingressi - Descrizione

Relativo all'ingresso: Ingresso 1

Ingresso principale: Sì

Tipo ingresso: Pozzetto

Profondità pozzo accesso: 4

- Caratteristiche della cavità'

Sviluppo planimetrico: 4

Dislivello negativo: 7

Dislivello totale: 7

Quota fondo: 190

Andamento della cavità: Verticale

- Rami/Pozzi

- Rami

Principale

- Pozzi

- Pozzo - 3.00 - -

- Descrizione

Breve descrizione del percorso di accesso: La cavità è situata a poca distanza dalla Caverna Moser (476-1096VG).

Descrizione dei vani interni della cavità: Piccolo baratro discendibile, con un po' di attenzione, senza scale o corda lungo la parete NE. Sul fondo sono state individuate due possibili prosecuzioni: verso SW (punto A del rilievo) è sembrato che una pietra cadesse per parecchi metri (ma una volta soltanto, per cui il dato non è sicuro); verso NNE (punto B del rilievo), uno stretto passaggio, per ora non transitabile, è oggetto di scavo e conduce ad un vano qualche metro più sotto. La scarsa circolazione di aria ha consigliato, per ora, di rimandare gli scavi. Nella cavità sono state effettuate ricerche speleobotaniche.

- Rilievo

Tipo rilievo: Primo rilievo



Data rilievo: 01-01-1996

Guidi Pino - Commissione Grotte Eugenio Boegan

Polli Elio - Commissione Grotte Eugenio Boegan

- Note tipologiche - Idrologia

Stato della cavità: Fossile

- Note tipologiche - Prosecuzioni

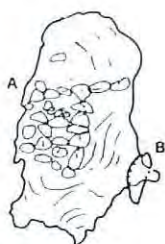
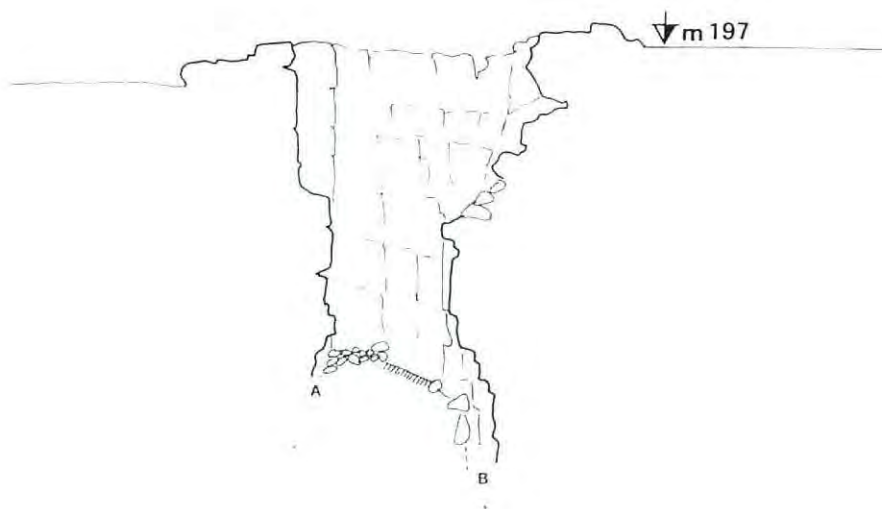
Prosecuzioni: Prosecuzioni: Segnalate prosecuzioni

- Rilievi

Tipo rilievo: Completo

Tipo file: Primo rilievo

5089-5739VG



GUIDI - POLLI



Denominazione: Pozzetto a SE del Lago di Pietrarossa - N.Cat.Reg. 5096

- Numeri catastali

N° Catasto regionale: 5096

Zona catasto storico: VG

N° catasto storico: 5746

- Ingressi - Posizione amministrativa

Nome ingresso: Ingresso 1

Nazione: Italia

Regione: Friuli-Venezia Giulia

Zona: Venezia Giulia

Provincia: Gorizia

Comune: Doberdò del Lago

Area Geografica: Carso Goriziano

- Ingressi - Coordinate

Relativo all'ingresso: Ingresso 1

Tipo di coordinate: Metriche Gauss-Boaga - Fuso Est

Latitudine: 5.074.264,0000

Longitudine: 2.408.600,0000

Latitudine Gauss-Boaga: 5074264

Longitudine Gauss-Boaga: 2408600

Latitudine WGS-84: 45° 48' 45,8484" (45.81273566)

Longitudine WGS-84: 13° 33' 57,8805" (13.56607792)

Carta CTR 1:5.000: Monfalcone-Stazione - 088152

Metodo/procedimento usato: GRAFICO -> Riconoscimento su carta

Tipo carta: 1:5.000

Data esecuzione:

Quota altimetrica ingresso: 51.4

Metodo determinazione quota altimetrica d'ingresso:

Affidabilità della posizione: Corretto

Affidabilità quota d'ingresso: Corretto



- Ingressi - Descrizione

Relativo all'ingresso: Ingresso 1

Ingresso principale: Si

Tipo ingresso: Pozzo

Profondità pozzo accesso: 8

- Caratteristiche della cavita'

Sviluppo planimetrico: 7.4

Dislivello negativo: 9.3

Dislivello totale: 9.3

Quota fondo: 42.1

Andamento della cavità: Verticale

- Descrizione

Breve descrizione del percorso di accesso: Da Jamiano si imbocca la statale 55 in direzione Case Sablici; passata la Casa Cantoniera, si continua fino a raggiungere l'incrocio con la carreggiabile per il lago di Pietrarossa. Da qui si prosegue per circa 300m, in direzione del lago, fino ad incrociare una carrareccia a sinistra. La si segue per circa 350m e quindi ci si inoltra in un bosco, in direzione Sud. Dopo 50m in leggera salita, si arriva al pozzetto, circondato da un boschetto di roveri.

Descrizione dei vani interni della cavità: Pozzetto di scarsa importanza, profondo 9,3m.

- Rilievo

Tipo rilievo: Primo rilievo

Data rilievo: 17-03-1992

Visintin Ranieri - Gruppo Speleologico Carsico

Florit Umberto - Gruppo Speleologico Carsico

- Note tipologiche - Idrologia

Stato della cavità: Fossile

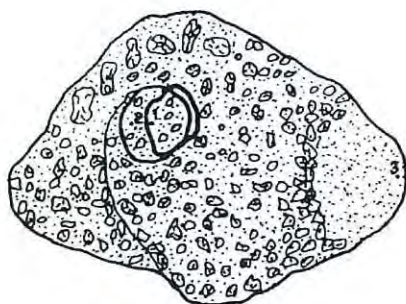
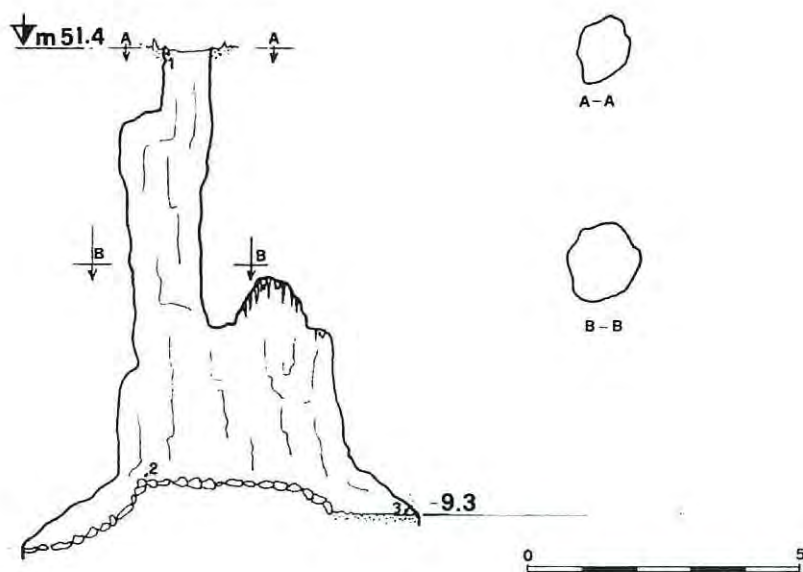
- Rilievi

Tipo rilievo: Completo

Tipo file: Primo rilievo



5096-5746VG



VISINTIN - FLORIT



Denominazione: Pozzo a S di Jamiano - N.Cat.Reg. 5157

- Numeri catastali

N° Catasto regionale: 5157

Zona catasto storico: VG

N° catasto storico: 5758

- Ingressi - Posizione amministrativa

Nome ingresso: Ingresso 1

Nazione: Italia

Regione: Friuli-Venezia Giulia

Zona: Venezia Giulia

Provincia: Gorizia

Comune: Doberdò del Lago

Area Geografica: Carso Goriziano

- Ingressi - Coordinate

Relativo all'ingresso: Ingresso 1

Tipo di coordinate: Metriche Gauss-Boaga - Fuso Est

Latitudine: 5.074.208,0

Longitudine: 2.409.639,0

Latitudine Gauss-Boaga: 5074208

Longitudine Gauss-Boaga: 2409639

Latitudine WGS-84: 45° 48' 44,6351" (45.81239865)

Longitudine WGS-84: 13° 34' 46,0542" (13.57945949)

Carta CTR 1:5.000: Monfalcone-Stazione - 088152

Metodo/procedimento usato: GRAFICO -> Riconoscimento su carta

Tipo carta: 1:5.000

Data esecuzione:

Quota altimetrica ingresso: 32.5

Metodo determinazione quota altimetrica d'ingresso:

Affidabilità della posizione: Corretto

Affidabilità quota d'ingresso: Corretto

- Ingressi - Descrizione

Relativo all'ingresso: Ingresso 1

Ingresso principale: Si

Tipo ingresso: Pozzo

Profondità pozzo accesso: 22

- Caratteristiche della cavità'

Sviluppo planimetrico: 5.5

Dislivello negativo: 22

Dislivello totale: 22

Quota fondo: 10.5

Andamento della cavità: Verticale

- Descrizione

Breve descrizione del percorso di accesso: Da Jamiano si segue la strada statale n°55, in direzione di Trieste, fino ad incontrare, sulla destra, una casa cantoniera e, circa 200m dopo di questa, una curva. Immediatamente prima della curva, sulla sinistra della strada, parte un sentiero che porta sulla linea del metanodotto. L'ingresso del pozzo, chiuso di solito da una grossa pietra che si può rimuovere senza difficoltà, si trova proprio presso la linea del metanodotto.

Descrizione dei vani interni della cavità: L'ingresso del pozzo ha un diametro di circa 50cm; subito dopo l'entrata il pozzo si allarga notevolmente, assumendo forma di imbuto. Un enorme cumulo di detriti provenienti dall'esterno blocca il proseguimento dell'esplorazione, reso certo dalla presenza di alcuni pertugi vicino al cumulo detritico. Il pozzo è abbondantemente concrezionato.

- Rilievo

Tipo rilievo: Primo rilievo

Data rilievo: 27-08-1992

Gergolet Eduard - Jamarski klub Kraški krti/Gruppo Speleologico Talpe del Carso

Bruzzechesse Marco - Jamarski klub Kraški krti/Gruppo Speleologico Talpe del Carso

- Note tipologiche - Idrologia

Stato della cavità: Fossile

- Note tipologiche - Prosecuzioni


Prosecuzioni: Prosecuzioni: Segnalate prosecuzioni

- Rilievi


Tipo rilievo: Completo

Tipo file: Primo rilievo

5157-5758 VG



GERGOLET E.
BRUZZECHESSA M.





Denominazione: Grotta presso Bristie - N.Cat.Reg. 5236

- Numeri catastali

N° Catasto regionale: 5236

Zona catasto storico: VG

N° catasto storico: 5803

Numero pratica: R02/0141

- Ingressi - Posizione amministrativa

Nome ingresso: Ingresso 1

Nazione: Italia

Regione: Friuli-Venezia Giulia

Zona: Venezia Giulia

Provincia: Trieste

Comune: Duino-Aurisina

Area Geografica: Carso Triestino

- Ingressi - Coordinate

Relativo all'ingresso: Ingresso 1

Tipo di coordinate: Metriche Gauss-Boaga - Fuso Est

Latitudine: 5.066.322,0

Longitudine: 2.419.262,0

Latitudine Gauss-Boaga: 5066322

Longitudine Gauss-Boaga: 2419262

Latitudine WGS-84: 45° 44' 34,4749" (45.7429097)

Longitudine WGS-84: 13° 42' 17,7296" (13.7049249)

Carta CTR 1:5.000: Santa Croce di Trieste - 110054

Metodo/procedimento usato: STRUMENTALE -> GPS

Data esecuzione:

Quota altimetrica ingresso: 186

- Ingressi - Descrizione

Relativo all'ingresso: Ingresso 1



Ingresso principale: Si

Tipo ingresso: Pozzetto

Profondità pozzo accesso: 1.5

- Autori della posizione

Malandrino Paolo - Gruppo Speleologico S. Giusto

- Caratteristiche della cavita'

Sviluppo planimetrico: 12

Dislivello negativo: 6.5

Dislivello totale: 6.5

Quota fondo: 179.5

Andamento della cavità: Orizzontale e verticale

- Descrizione

Breve descrizione del percorso di accesso: La cavità si apre sul bordo sud orientale di un'ampia e piatta dolina sita a monte della ferrovia, non lontano dalla carrareccia che conduce poi alla Grotta Noè.

Descrizione dei vani interni della cavità: Cavità di origine tettonica, formata dallo scollamento degli strati. Uno stretto passaggio fra il letto di uno strato e materiale lapideo vario conduce ad una serie di vani (forse, leggio, una frattura unica, molto inclinata) orientati NE-SW che si approfondiscono a gradoni; il passaggio da un gradone l'altro è reso penoso dalle esigue dimensioni e pericoloso dalla presenza di materiale in equilibrio instabile. La cavità che prosegue ancora verso il basso, è percorsa da un'avvertibile corrente d'aria.

- Rilievo

Tipo rilievo: Primo rilievo

Data rilievo: 22-07-1993

Guidi Pino - Commissione Grotte Eugenio Boegan

Zanini Giuliano - Commissione Grotte Eugenio Boegan

- Note tipologiche - Idrologia

Stato della cavità: Fossile

- Note tipologiche - Proselezioni

Prosecuzioni: Prosecuzioni: Segnalate prosecuzioni

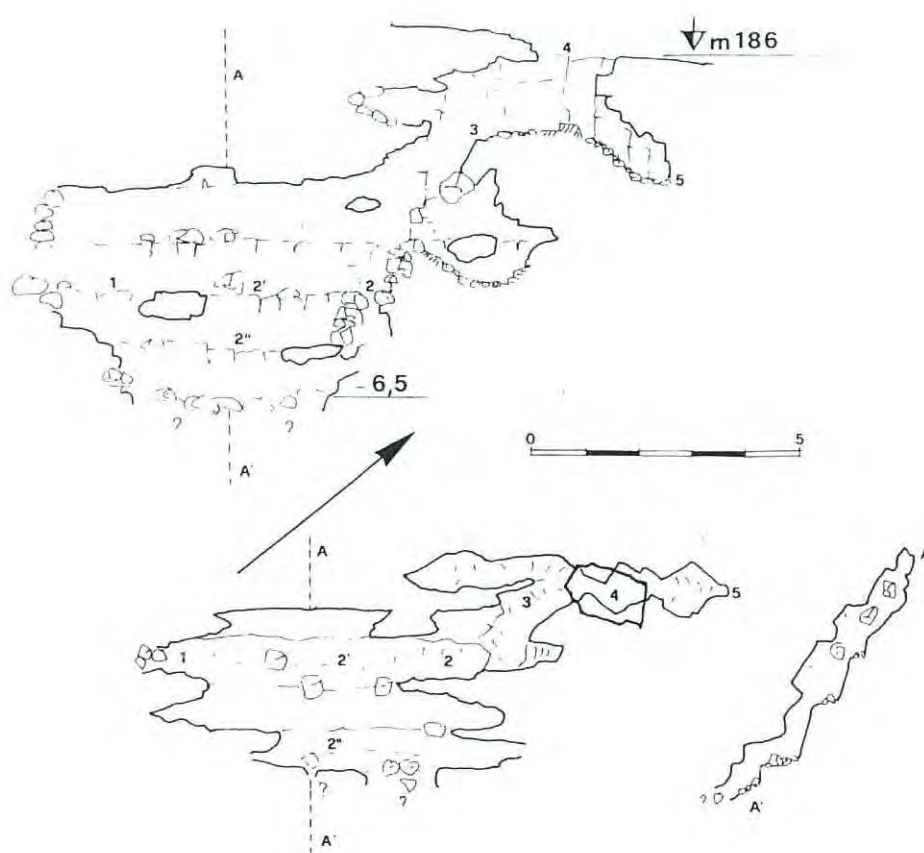


- Rilievi

Tipo rilievo: Completo

Tipo file: Primo rilievo

5236-5803VG



GUIDI - ZANINI

Denominazione: Grotta a S di Bristie - N.Cat.Reg. 5242

- Numeri catastali

N° Catasto regionale: 5242

Zona catasto storico: VG

N° catasto storico: 5809

- Ingressi - Posizione amministrativa

Nome ingresso: Ingresso 1

Nazione: Italia

Regione: Friuli-Venezia Giulia

Zona: Venezia Giulia

Provincia: Trieste

Comune: Sgonico

Area Geografica: Carso Triestino

- Ingressi - Coordinate

Relativo all'ingresso: Ingresso 1

Tipo di coordinate: Metriche Gauss-Boaga - Fuso Est

Latitudine: 5.064.486,0

Longitudine: 2.419.745,0

Latitudine Gauss-Boaga: 5064486

Longitudine Gauss-Boaga: 2419745

Latitudine WGS-84: 45° 43' 35,252" (45.72645889)

Longitudine WGS-84: 13° 42' 41,4428" (13.7115119)

Carta CTR 1:5.000: Sgonico - 110051

Metodo/procedimento usato: GRAFICO -> Riconoscimento su carta

Tipo carta: 1:5.000

Data esecuzione:

Quota altimetrica ingresso: 222

Metodo determinazione quota altimetrica d'ingresso:

Affidabilità della posizione: Corretto

Affidabilità quota d'ingresso: Corretto

- Ingressi - Descrizione

Relativo all'ingresso: Ingresso 1

Ingresso principale: Si

Tipo ingresso: Pozzo

Profondità pozzo accesso: 12

- Caratteristiche della cavita'

Sviluppo planimetrico: 4

Dislivello negativo: 14

Dislivello totale: 14

Quota fondo: 208

Andamento della cavità: Verticale

- Descrizione

Breve descrizione del percorso di accesso: Si apre in una piccola dolina, 10 m a ds della strada Prosecco- S.Croce, 1500 m prima del bivio per Bristie. A causa della sua vicinanza alla strada la dolina è invasa dalle immondizie.

Descrizione dei vani interni della cavità: Si tratta di un pozzo, stretto ed accidentato, già concrezionato ed ora in fase di ringiovanimento, la cui visita richiede una certa attenzione a causa della presenza di materiale instabile. E' tuttora in corso di esplorazione (strettoia da aprire sul fondo). (Guidi SAG)

- Rilievo

Tipo rilievo: Primo rilievo

Data rilievo: 01-09-1993

Guidi Pino - Commissione Grotte Eugenio Boegan

Zanini Giuliano - Commissione Grotte Eugenio Boegan

- Note tipologiche - Idrologia

Stato della cavità: Fossile

- Note tipologiche - Prosecuzioni

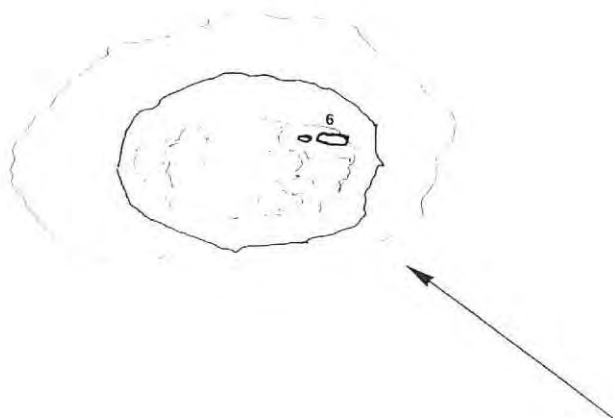
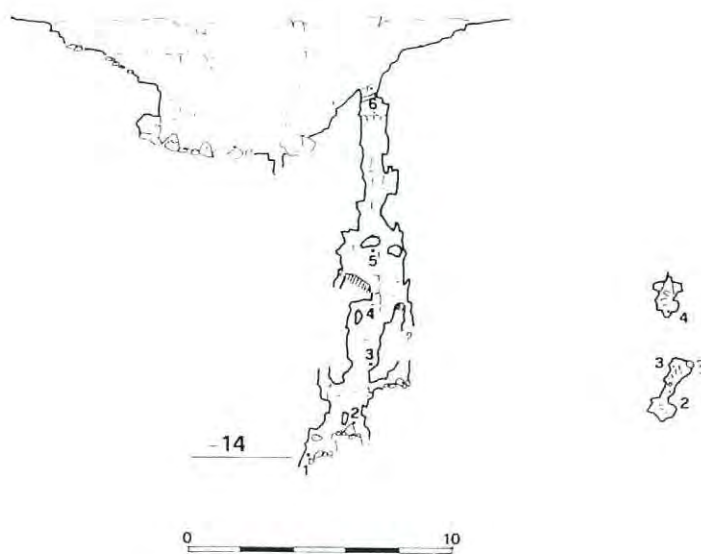
Prosecuzioni: Prosecuzioni: Segnalate prosecuzioni

- Rilievi

Tipo rilievo: Completo

Tipo file: Primo rilievo

5242-5809VG



GUIDI - ZANINI



Denominazione: Grottina dei Fossili - N.Cat.Reg. 5250

- Numeri catastali

N° Catasto regionale: 5250

Zona catasto storico: VG

N° catasto storico: 5817

- Ingressi - Posizione amministrativa

Nome ingresso: Ingresso 1

Nazione: Italia

Regione: Friuli-Venezia Giulia

Zona: Venezia Giulia

Provincia: Trieste

Comune: Sgonico

Area Geografica: Carso Triestino

- Ingressi - Coordinate

Relativo all'ingresso: Ingresso 1

Tipo di coordinate: Metriche Gauss-Boaga - Fuso Est

Latitudine: 5.064.495,0

Longitudine: 2.419.758,0

Latitudine Gauss-Boaga: 5064495

Longitudine Gauss-Boaga: 2419758

Latitudine WGS-84: 45° 43' 35,5503" (45.72654176)

Longitudine WGS-84: 13° 42' 42,0374" (13.71167706)

Carta CTR 1:5.000: Sgonico - 110051

Metodo/procedimento usato: GRAFICO -> Riconoscimento su carta

Tipo carta: 1:5.000

Data esecuzione:

Quota altimetrica ingresso: 223

Metodo determinazione quota altimetrica d'ingresso:

Affidabilità della posizione: Corretto

Affidabilità quota d'ingresso: Corretto



- Ingressi - Descrizione

Relativo all'ingresso: Ingresso 1

Ingresso principale: Si

Tipo ingresso: Pozzetto

Profondità pozzo accesso: 3

- Caratteristiche della cavita'

Sviluppo planimetrico: 6

Dislivello negativo: 4

Dislivello totale: 4

Quota fondo: 219

Andamento della cavità: Orizzontale e verticale

- Descrizione

Breve descrizione del percorso di accesso: Si apre 10 metri a NE della Grotta a sud di Bristie, a pochi passi dalla dolina in cui si apre detta cavità. Sul lato SW dell'ingresso si trova un muricciolo a secco, edificato con il materiale proveniente dallo scavo.

Descrizione dei vani interni della cavità: Un pozzetto di 3 metri, facilmente scendibile in arrampicata, conduce in un piccolo vano, concrezionato, alla cui base, lato W, si apre un pertugio che immette in un cunicolo concrezionato che si sviluppa per qualche metro su un asse NNW - SSE. Deve il suo nome al fatto che nei massi estratti dalla cavità affiorano numerosi e ben conservati fossili (rudiste?), anche di notevoli dimensioni. Pino Guidi - S.A.G.

- Rilievo

Tipo rilievo: Primo rilievo

Data rilievo: 08-10-1993

Guidi Pino - Commissione Grotte Eugenio Boegan

Zanini Giuliano - Commissione Grotte Eugenio Boegan

- Note tipologiche - Idrologia

Stato della cavità: Fossile

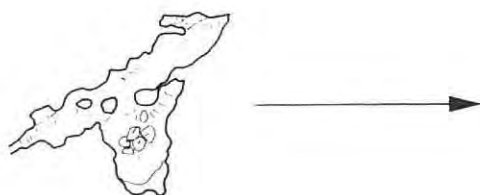
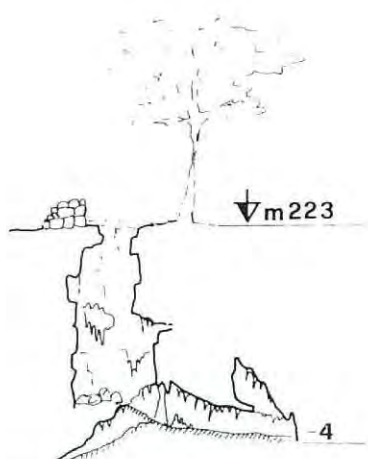
- Rilievi



Tipo rilievo: Completo

Tipo file: Primo rilievo

5250-5817 VG



GUIDI - ZANINI

Denominazione: Pozzo della Grandine - N.Cat.Reg. 5269

- Numeri catastali

N° Catasto regionale: 5269

Zona catasto storico: VG

N° catasto storico: 5836

- Ingressi - Posizione amministrativa

Nome ingresso: Ingresso 1

Nazione: Italia

Regione: Friuli-Venezia Giulia

Zona: Venezia Giulia

Provincia: Trieste

Comune: Duino-Aurisina

Area Geografica: Carso Triestino

- Ingressi - Coordinate

Relativo all'ingresso: Ingresso 1

Tipo di coordinate: Metriche Gauss-Boaga - Fuso Est

Latitudine: 5.067.790,0000

Longitudine: 2.418.240,0000

Latitudine Gauss-Boaga: 5067790

Longitudine Gauss-Boaga: 2418240

Latitudine WGS-84: 45° 45' 21,4906" (45.75596961)

Longitudine WGS-84: 13° 41' 29,3361" (13.69148226)

Carta CTR 1:5.000: San Pelagio - 110013

Metodo/procedimento usato: GRAFICO -> Riconoscimento su carta

Tipo carta: 1:5.000

Data esecuzione:

Quota altimetrica ingresso: 183

Metodo determinazione quota altimetrica d'ingresso:

Affidabilità della posizione: Corretto

Affidabilità quota d'ingresso: Corretto

- Ingressi - Descrizione

Relativo all'ingresso: Ingresso 1

Ingresso principale: Si

Tipo ingresso: Pozzo

Profondità pozzo accesso: 10

- Caratteristiche della cavità'

Sviluppo planimetrico: 11

Sviluppo spaziale: 20

Dislivello negativo: 12

Dislivello totale: 12

Quota fondo: 171

Andamento della cavità: Verticale

- Descrizione

Breve descrizione del percorso di accesso: L'ingresso si trova sul lato orientale della grande dolina situata a Nord della stazione ferroviaria di Aurisina, caratterizzata da un imponente sbancamento di terra rossa.

Descrizione dei vani interni della cavità: L'ampio sprofondamento iniziale è subito seguito da una strettoia, oltre la quale il pozzo, impostato su di una evidente frattura, scende comodo per una decina di metri: Alla sua base, ingombra di grossi massi, si trova una fessura meandreggiante che diviene subito impraticabile. Il nome del pozzo è dovuto ad una grossa grandinata che ha accolto gli scopritori all'uscita della cavità appena aperta. CARBONI, MILELLA C.A.T.

- Rilievo

Tipo rilievo: Primo rilievo

Data rilievo: 07-03-1993

Carboni Mario - Club Alpinistico Triestino

Milella Angelo - Club Alpinistico Triestino

- Note tipologiche - Idrologia

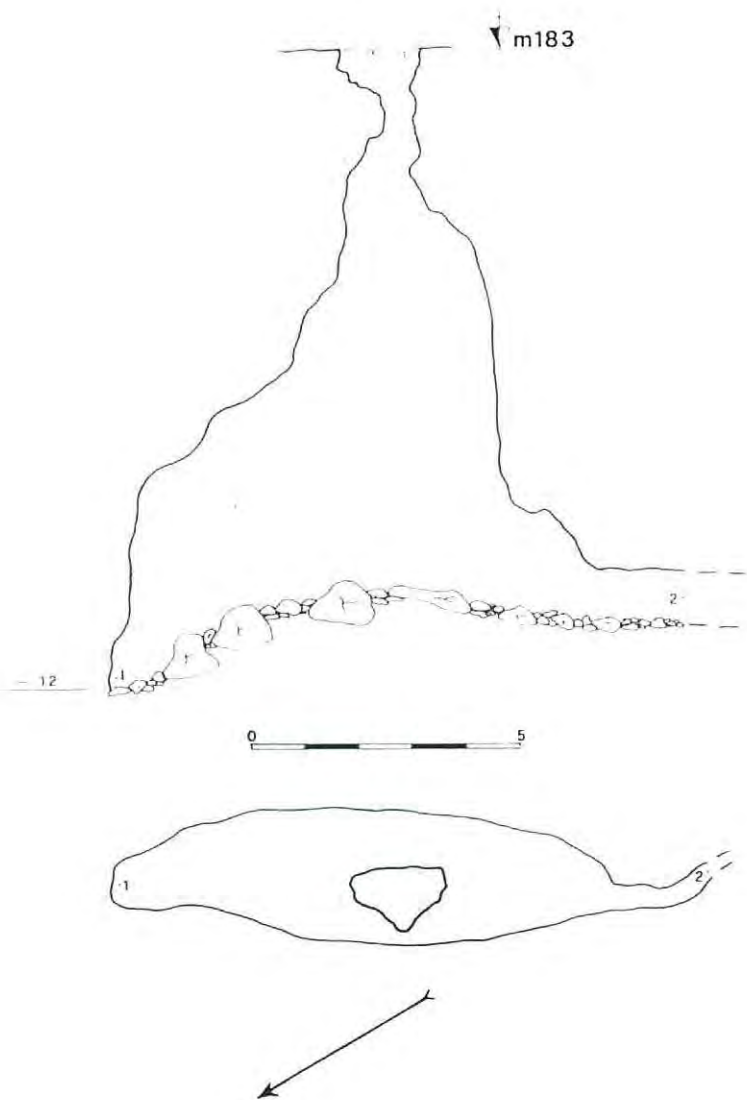
Stato della cavità: Fossile

- Rilievi

Tipo rilievo: Completo

Tipo file: Primo rilievo

5269-5836VG



CARBONI MILELLA



Denominazione: Pozzo a S di Bristie - N.Cat.Reg. 5273

- Numeri catastali

N° Catasto regionale: 5273

Zona catasto storico: VG

N° catasto storico: 5840

- Ingressi - Posizione amministrativa

Nome ingresso: Ingresso 1

Nazione: Italia

Regione: Friuli-Venezia Giulia

Zona: Venezia Giulia

Provincia: Trieste

Comune: Sgonico

Area Geografica: Carso Triestino

- Ingressi - Coordinate

Relativo all'ingresso: Ingresso 1

Tipo di coordinate: Metriche Gauss-Boaga - Fuso Est

Latitudine: 5.064.591,0

Longitudine: 2.419.730,0

Latitudine Gauss-Boaga: 5064591

Longitudine Gauss-Boaga: 2419730

Latitudine WGS-84: 45° 43' 38,6456" (45.72740155)

Longitudine WGS-84: 13° 42' 40,6709" (13.71129747)

Carta CTR 1:5.000: Sgonico - 110051

Metodo/procedimento usato: GRAFICO -> Riconoscimento su carta

Tipo carta: 1:5.000

Data esecuzione:

Quota altimetrica ingresso: 218

Metodo determinazione quota altimetrica d'ingresso:

Affidabilità della posizione: Corretto

Affidabilità quota d'ingresso: Corretto



- Ingressi - Descrizione

Relativo all'ingresso: Ingresso 1

Ingresso principale: Si

Tipo ingresso: Pozzo

Profondità pozzo accesso: 6

- Caratteristiche della cavita'

Sviluppo planimetrico: 4

Dislivello negativo: 9

Dislivello totale: 9

Quota fondo: 209

Andamento della cavità: Verticale

- Descrizione

Breve descrizione del percorso di accesso: All'inizio il pozzo si presentava ostruito fin quasi all'orlo. Vuotato per 4 m e mezzo, viene reso agibile sino alla profondità rilevata il 6 ottobre 92 da una squadra della C.G.E.B.

Descrizione dei vani interni della cavità: Alla base del pozzo d'accesso un basso pertugio immette in uno stretto vano verticale, concrezionato, dal fondo obliterato da massi e pietrame vario. Fra gli interstizi del punto più basso (p.3) i sassi talvolta cadono ancora per un paio di metri.

- Rilievo

Tipo rilievo: Primo rilievo

Data rilievo: 06-10-1993

Guidi Pino - Commissione Grotte Eugenio Boegan

Zanini Giuliano - Commissione Grotte Eugenio Boegan

- Note tipologiche - Idrologia

Stato della cavità: Fossile

- Note tipologiche - Prosecuzioni


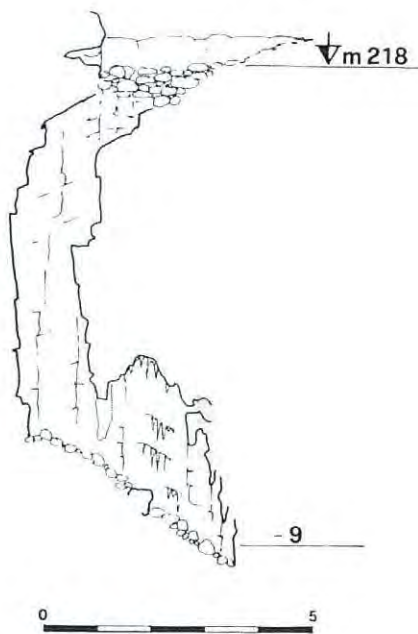
Prosecuzioni: Prosecuzioni: Segnalate prosecuzioni

- Rilievi

Tipo rilievo: Completo

Tipo file: Primo rilievo

5273-5840 VG



GUIDI-ZANINI

Denominazione: Pozzo a W della Grotta del Bufalo - N.Cat.Reg. 5354

- Numeri catastali

N° Catasto regionale: 5354

Zona catasto storico: VG

N° catasto storico: 5851

- Ingressi - Posizione amministrativa

Nome ingresso: Ingresso 1

Nazione: Italia

Regione: Friuli-Venezia Giulia

Zona: Venezia Giulia

Provincia: Trieste

Comune: Duino-Aurisina

Area Geografica: Carso Triestino

- Ingressi - Coordinate

Relativo all'ingresso: Ingresso 1

Tipo di coordinate: Metriche Gauss-Boaga - Fuso Est

Latitudine: 5.066.750,0

Longitudine: 2.418.418,0

Latitudine Gauss-Boaga: 5066750

Longitudine Gauss-Boaga: 2418418

Latitudine WGS-84: 45° 44' 47,8953" (45.74663759)

Longitudine WGS-84: 13° 41' 38,3585" (13.69398847)

Carta CTR 1:5.000: Santa Croce di Trieste - 110054

Metodo/procedimento usato: GRAFICO -> Riconoscimento su carta

Tipo carta: 1:5.000

Data esecuzione:

Quota altimetrica ingresso: 150

Metodo determinazione quota altimetrica d'ingresso:

Affidabilità della posizione: Corretto

Affidabilità quota d'ingresso: Corretto

- Ingressi - Descrizione

Relativo all'ingresso: Ingresso 1

Ingresso principale: Si

Tipo ingresso: Pozzo

Profondità pozzo accesso: 17

Stato ingresso: Ostruito

- Caratteristiche della cavita'

Sviluppo planimetrico: 6.3

Dislivello negativo: 19

Dislivello totale: 19

Quota fondo: 131

Andamento della cavità: Verticale

- Rami/Pozzi

- Rami

Principale

- Pozzi

Pozzo - 3.00 - -

- Descrizione

Breve descrizione del percorso di accesso: Si prende la strada asfaltata che si diparte dalla provinciale Aurisina-San Pelagio, per dirigersi verso la grande dolina della pista da sci. Dopo 250m si trova alla propria sinistra un modesto slargo: si abbandona l'asfalto e ci si incammina lungo una carrareccia che dirige verso Est; mantenendosi verso destra percorrendola, si raggiunge in breve tempo una vasta zona prativa oltre il cui margine orientale si apre la Grotta del Bufalo. Appena entrati nel prato si scavalca il muretto alla propria destra entrando così nell'impluvio della dolina della pista da sci. Si percorrono ancora una cinquantina di passi in direzione Sud per raggiungere l'imbocco del pozzo.

Descrizione dei vani interni della cavità: Il pozzo d'accesso in parte concrezionato e in parte eroso, sprofonda con forma piuttosto irregolare ed alquanto angusta per 11 metri. Si raggiunge poi un'ampia diaclasi che dopo 6 metri si immerge sotto il materiale detritico. Colate di calcite e qualche formazione stalattitica abbelliscono un poco questo ramo terminale. Le possibilità di qualche remota prosecuzione consistono in un faraonico lavoro di rimozione detriti o in un altrettanto disagiata ampliamento di un pozzetto valutato sui 3 metri di profondità, il quale imbocco si trova ad un paio di metri dal fondo, lungo la parete Est. Per motivi di sicurezza la grotta è stata nuovamente ostruita.

- Rilievo

Tipo rilievo: Primo rilievo

Data rilievo: 04-12-1993

- Bone Natale - Commissione Grotte Eugenio Boegan

Savi Glauco - Commissione Grotte Eugenio Boegan

- Note tipologiche - Prosecuzioni

Prosecuzioni: Prosecuzioni: Segnalate prosecuzioni

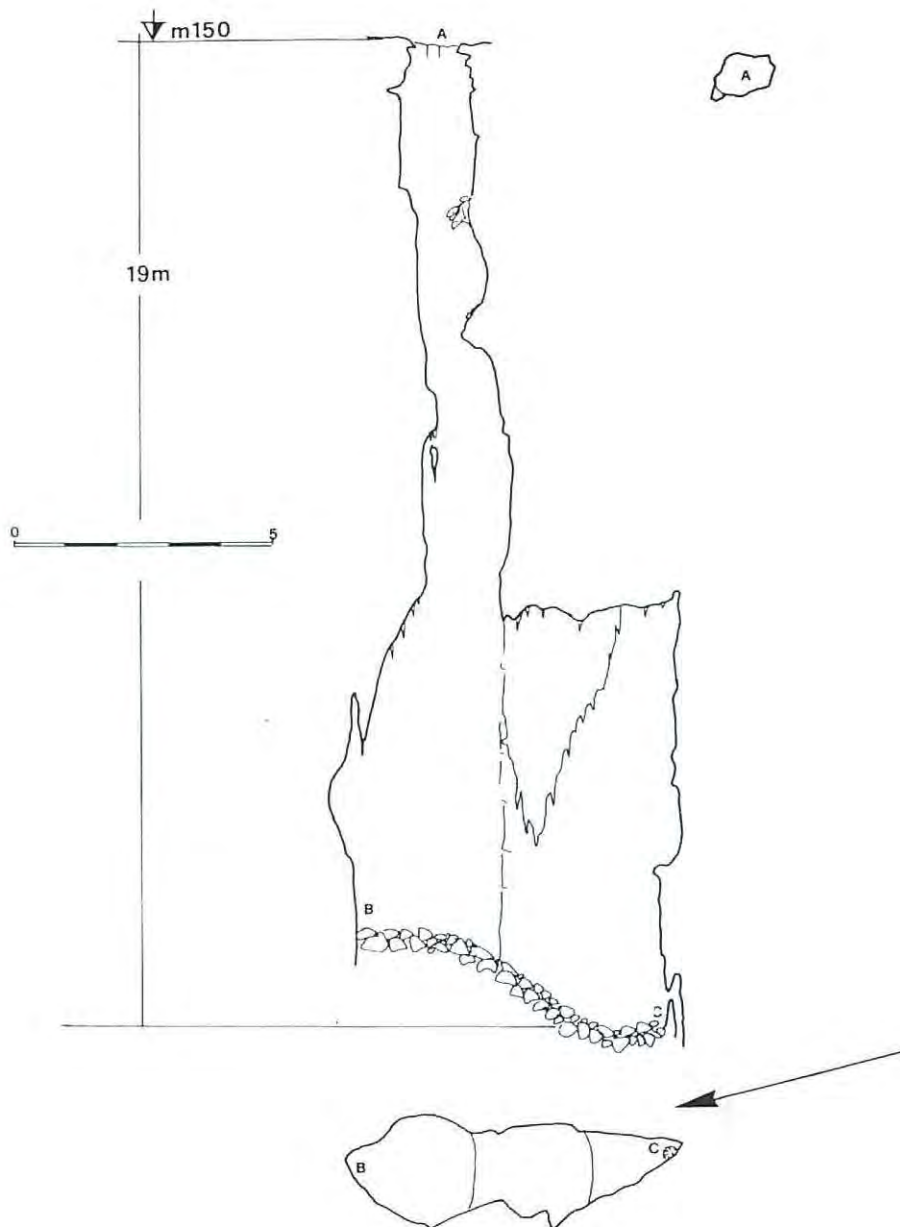
- Rilievi

Tipo rilievo: Completo

Tipo file: Primo rilievo



5354-5851VG



BONE - SAVI

Denominazione: Pozzo 1° a W della Grotta della Fornace - N.Cat.Reg. 5355

- Numeri catastali

N° Catasto regionale: 5355

Zona catasto storico: VG

N° catasto storico: 5852

- Ingressi - Posizione amministrativa

Nome ingresso: Ingresso 1

Nazione: Italia

Regione: Friuli-Venezia Giulia

Zona: Venezia Giulia

Provincia: Trieste

Comune: Duino-Aurisina

Area Geografica: Carso Triestino

- Ingressi - Coordinate

Relativo all'ingresso: Ingresso 1

Tipo di coordinate: Metriche Gauss-Boaga - Fuso Est

Latitudine: 5.067.377,0000

Longitudine: 2.418.582,0000

Latitudine Gauss-Boaga: 5067377

Longitudine Gauss-Boaga: 2418582

Latitudine WGS-84: 45° 45' 8,2928" (45.75230355)

Longitudine WGS-84: 13° 41' 45,474" (13.695965)

Carta CTR 1:5.000: San Pelagio - 110013

Metodo/procedimento usato: GRAFICO -> Riconoscimento su carta

Tipo carta: 1:5.000

Data esecuzione:

Quota altimetrica ingresso: 203

Metodo determinazione quota altimetrica d'ingresso:

Affidabilità della posizione: Corretto

Affidabilità quota d'ingresso: Corretto

- Ingressi - Descrizione

Relativo all'ingresso: Ingresso 1

Ingresso principale: Si

Tipo ingresso: Pozzetto

Profondità pozzo accesso: 1.5

- Caratteristiche della cavita'

Sviluppo planimetrico: 5.2

Dislivello negativo: 10.5

Dislivello totale: 10.5

Quota fondo: 192.5

Andamento della cavità: Verticale

- Rami/Pozzi

- Rami

Principale

- Pozzi

Pozzo - 9.00 - -

- Descrizione

Breve descrizione del percorso di accesso: Percorrendo la strada provinciale Aurisina-S. Pelagio, dopo aver superato il passaggio a livello, si prende alla propria destra una stradiciola asfaltata (specchio in curva) che si dirige verso le case vicine. Si continua lungo la carrareccia fino alla seconda linea di tralicci dell'alta tensione e si piega quindi a destra, tenendosi sotto i fili e seguendo un sentierino di servizio (segni gialli). A metà strada tra il primo ed il secondo traliccio si taglia a destra ad angolo retto e dopo una cinquantina di passi si rintraccia l'ingresso della cavità.

Descrizione dei vani interni della cavità: L'ingresso, piuttosto angusto, si apre al di sotto della paretina di un campo solcato ed immette in una frattura allungata che sbocca nel pozzo principale di 9 metri. La cavità è modesta con chiari segni di ringiovanimento in atto. Poche le incrostazioni calcitiche, perlopiù marcescenti. Il fondo, orizzontale, è costituito da argille e pietrisco precipitato all'interno durante i lavori di ampliamento.

- Rilievo

Tipo rilievo: Primo rilievo



Data rilievo: 09-05-1992

- Bone Natale - Commissione Grotte Eugenio Boegan

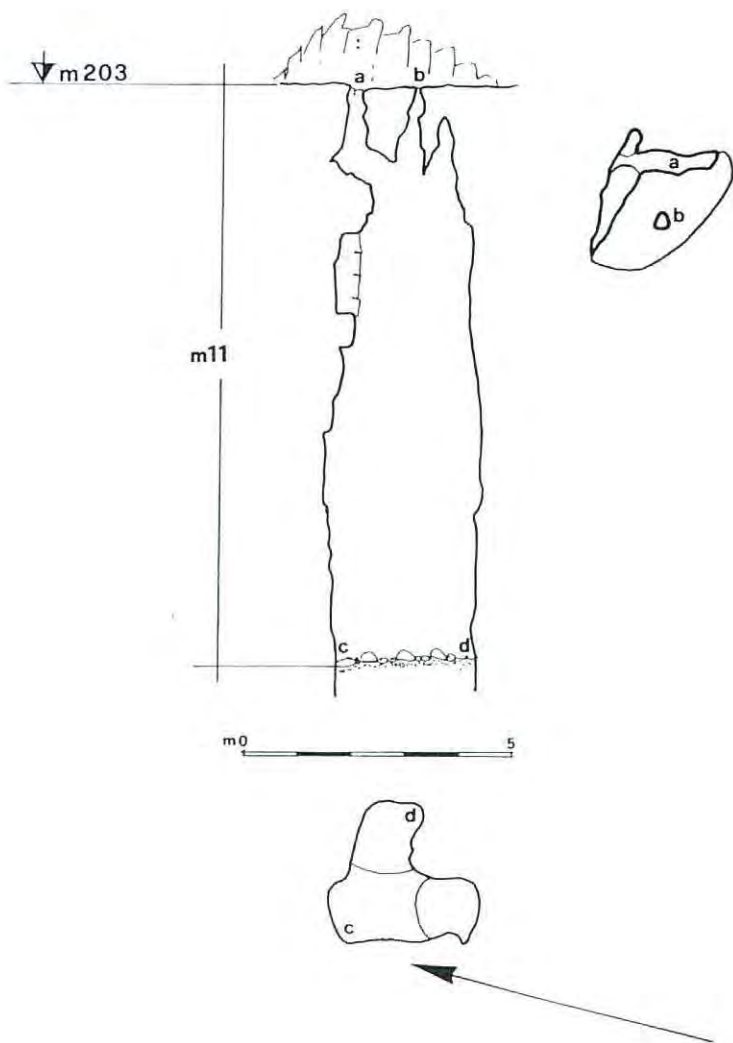
- Rilievi

Tipo rilievo: Completo

Tipo file: Primo rilievo



5355-5852 VG



BONE

Denominazione: Pozzo 2° a W della Grotta della Fornace - N.Cat.Reg. 5356

- Numeri catastali

N° Catasto regionale: 5356

Zona catasto storico: VG

N° catasto storico: 5853

- Ingressi - Posizione amministrativa

Nome ingresso: Ingresso 1

Nazione: Italia

Regione: Friuli-Venezia Giulia

Zona: Venezia Giulia

Provincia: Trieste

Comune: Duino-Aurisina

Area Geografica: Carso Triestino

- Ingressi - Coordinate

Relativo all'ingresso: Ingresso 1

Tipo di coordinate: Metriche Gauss-Boaga - Fuso Est

Latitudine: 5.067.387,0000

Longitudine: 2.418.465,0000

Latitudine Gauss-Boaga: 5067387

Longitudine Gauss-Boaga: 2418465

Latitudine WGS-84: 45° 45' 8,5549" (45.75237637)

Longitudine WGS-84: 13° 41' 40,0525" (13.69445902)

Carta CTR 1:5.000: San Pelagio - 110013

Metodo/procedimento usato: GRAFICO -> Riconoscimento su carta

Tipo carta: 1:5.000

Data esecuzione:

Quota altimetrica ingresso: 188

Metodo determinazione quota altimetrica d'ingresso:

Affidabilità della posizione: Corretto

Affidabilità quota d'ingresso: Corretto



- Ingressi - Descrizione

Relativo all'ingresso: Ingresso 1

Ingresso principale: Si

Tipo ingresso: Pozzo

Profondità pozzo accesso: 14.5

- Caratteristiche della cavità'

Sviluppo planimetrico: 3.7

Dislivello negativo: 14.5

Dislivello totale: 14.5

Quota fondo: 173.5

Andamento della cavità: Verticale

- Descrizione

Breve descrizione del percorso di accesso: Si imbecca la stradiciola asfaltata che si diparte dalla provinciale Aurisina - S. Pelagio dopo aver attraversato il passaggio a livello. Terminato l'asfalto si prosegue fino ad arrivare nelle vicinanze del traliccio A.T.n°129. Si abbandona la carrareccia lasciando il traliccio alla propria sinistra. Si prosegue in piano verso Est per una cinquantina di passi, al termine della radura, nelle immediate vicinanze di un vistoso cespuglio di carpino nero, si trova l'ingresso parzialmente ostruito della cavità.

Descrizione dei vani interni della cavità: La cavità è formata da un unico pozzo che sprofonda obliquamente per 14.5 metri e che sbocca in una modesta cavernetta con qualche incrostazione calcifica sulla volta e sulle pareti. I detriti di fondo chiudono ulteriori proseguimenti.

- Rilievo

Tipo rilievo: Primo rilievo

Data rilievo: 09-05-1992

Prelli Roberto - Commissione Grotte Eugenio Boegan

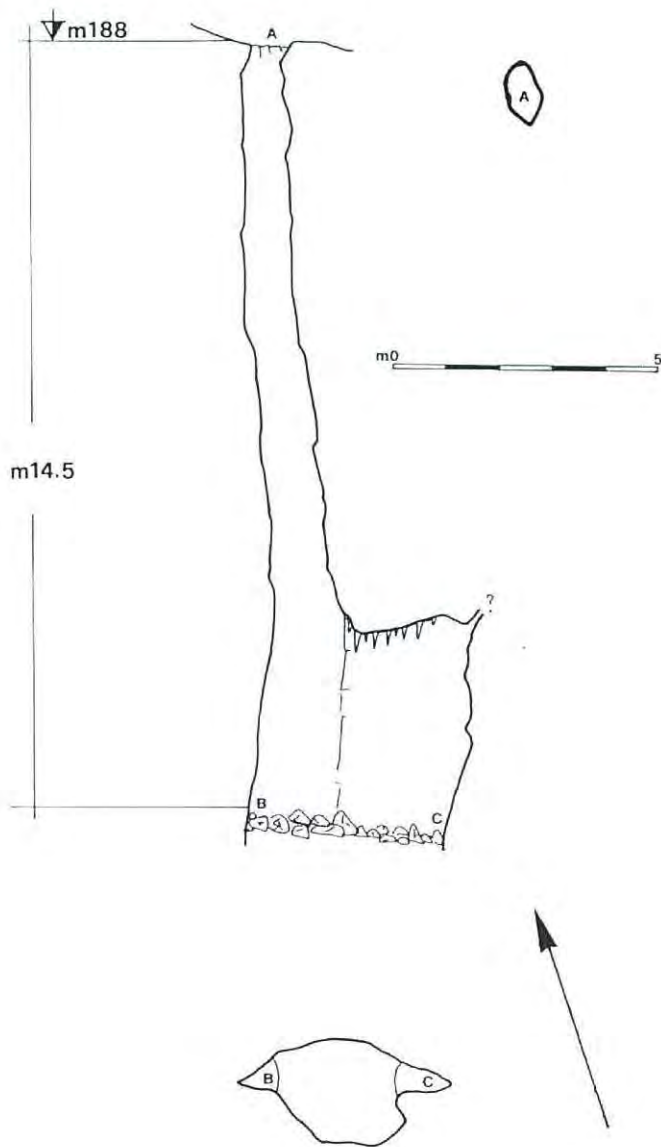
Bone Natale - Commissione Grotte Eugenio Boegan

- Rilievi

Tipo rilievo: Completo

Tipo file: Primo rilievo

5356-5853 VG



BONE - PRELLI



Denominazione: Pozzetto a W della Grotta del Bufalo - N.Cat.Reg. 5357

- Numeri catastali

N° Catasto regionale: 5357

Zona catasto storico: VG

N° catasto storico: 5854

- Ingressi - Posizione amministrativa

Nome ingresso: Ingresso 1

Nazione: Italia

Regione: Friuli-Venezia Giulia

Zona: Venezia Giulia

Provincia: Trieste

Comune: Duino-Aurisina

Area Geografica: Carso Triestino

- Ingressi - Coordinate

Relativo all'ingresso: Ingresso 1

Tipo di coordinate: Metriche Gauss-Boaga - Fuso Est

Latitudine: 5.066.768,0

Longitudine: 2.418.415,0

Latitudine Gauss-Boaga: 5066768

Longitudine Gauss-Boaga: 2418415

Latitudine WGS-84: 45° 44' 48,4768" (45.74679912)

Longitudine WGS-84: 13° 41' 38,2061" (13.69394613)

Carta CTR 1:5.000: Santa Croce di Trieste - 110054

Metodo/procedimento usato: GRAFICO -> Riconoscimento su carta

Tipo carta: 1:5.000

Data esecuzione:

Quota altimetrica ingresso: 150

Metodo determinazione quota altimetrica d'ingresso:

Affidabilità della posizione: Corretto

Affidabilità quota d'ingresso: Corretto

- Ingressi - Descrizione

Relativo all'ingresso: Ingresso 1

Ingresso principale: Si

Tipo ingresso: Pozzetto

Profondità pozzo accesso: 4.5

Stato ingresso: Ostruito

- Caratteristiche della cavita'

Sviluppo planimetrico: 2.5

Dislivello negativo: 6.2

Dislivello totale: 6.2

Quota fondo: 143.8

Andamento della cavità: Verticale

- Descrizione

Breve descrizione del percorso di accesso: Percorrendo la strada asfaltata che dalla provinciale Aurisina - S. Pelagio si dirige verso la pista da sci, si trova ,dopo 250 m, uno slargo dal quale ci si può incamminare lungo una carrareccia che si dirige verso Est. Mantenendosi verso Est si raggiunge un'ampia zona prativa oltre il cui margine orientale si apre la Grotta del Bufalo.Appena entrati nel prato si scavalca il muretto alla propria destra entrando così nell'impluvio della dolina della pista da sci. Si percorrono ancora una cinquantina di passi in direzione Sud e si giunge all'ingresso.

Descrizione dei vani interni della cavità: Si tratta di un pozzetto quasi completamente ostruito dal materiale di spietramento delle zone circostanti, dove le possibilità di proseguimenti sono quantomai improbabili.Il pozzetto è stato richiuso con un masso per motivi di sicurezza.

- Rilievo

Tipo rilievo: Primo rilievo

Data rilievo: 04-12-1993

Bone Natale - Commissione Grotte Eugenio Boegan

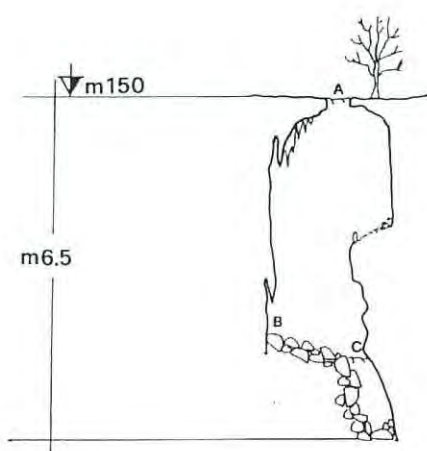
- Rilievi

Tipo rilievo: Completo

Tipo file: Primo rilievo



5357-5854 VG



BONE

Denominazione: Pozzo del Petardo - N.Cat.Reg. 5358

- Numeri catastali

N° Catasto regionale: 5358

Zona catasto storico: VG

N° catasto storico: 5855

- Ingressi - Posizione amministrativa

Nome ingresso: Ingresso 1

Nazione: Italia

Regione: Friuli-Venezia Giulia

Zona: Venezia Giulia

Provincia: Trieste

Comune: Duino-Aurisina

Area Geografica: Carso Triestino

- Ingressi - Coordinate

Relativo all'ingresso: Ingresso 1

Tipo di coordinate: Metriche Gauss-Boaga - Fuso Est

Latitudine: 5.066.720,0

Longitudine: 2.418.430,0

Latitudine Gauss-Boaga: 5066720

Longitudine Gauss-Boaga: 2418430

Latitudine WGS-84: 45° 44' 46,9299" (45.74636941)

Longitudine WGS-84: 13° 41' 38,9363" (13.69414898)

Carta CTR 1:5.000: Santa Croce di Trieste - 110054

Metodo/procedimento usato: GRAFICO -> Riconoscimento su carta

Tipo carta: 1:5.000

Data esecuzione:

Quota altimetrica ingresso: 148

Metodo determinazione quota altimetrica d'ingresso:

Affidabilità della posizione: Corretto

Affidabilità quota d'ingresso: Corretto



- Ingressi - Descrizione

Relativo all'ingresso: Ingresso 1

Ingresso principale: Si

Tipo ingresso: Pozzo

Profondità pozzo accesso: 10

- Caratteristiche della cavita'

Sviluppo planimetrico: 9

Dislivello negativo: 17

Dislivello totale: 17

Quota fondo: 131

Andamento della cavità: Verticale

- Rami/Pozzi

- Rami

Principale

- Pozzi

Pozzo - 7.00 - -

- Descrizione

Breve descrizione del percorso di accesso: Dalla strada asfaltata che dalla provinciale Trieste - Aurisina si dirige verso la pista da sci si raggiunge, dopo circa 250 m, uno slargo sulla propria sinistra, dal quale si procede verso Est lungo una carrareccia, raggiungendo in breve un'ampia zona prativa oltre il quale il margine orientale si apre la nota Grotta del Bufalo. Scavalcato il muretto alla propria destra, si entra nell'impluvio della dolina della pista da sci, si percorre per un centinaio di metri un bel bosco ceduo e risalendo per pochi metri un avvallamento si raggiunge infine l'ingresso.

Descrizione dei vani interni della cavità: è un classico pozzo carsico, senile e ben concrezionato, solamente le pareti che sfiorano il fondo argilloso e piano, sono interessate da fenomeni di ringiovanimento che hanno causato l'asportazione del manto calcitico con conseguente formazione di scannellature e modeste lame di roccia. Eventuali prosecuzioni sono state tutte obliterate da colate calcitiche e dal notevole accumulo argilloso depositatosi sul fondo della cavità.

- Rilievo

Tipo rilievo: Primo rilievo

Data rilievo: 26-11-1993

- Bone Natale - Commissione Grotte Eugenio Boegan

Carini Furio - Commissione Grotte Eugenio Boegan

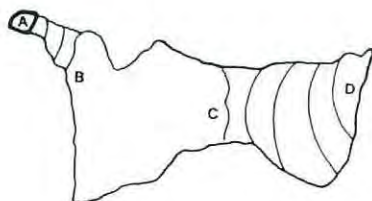
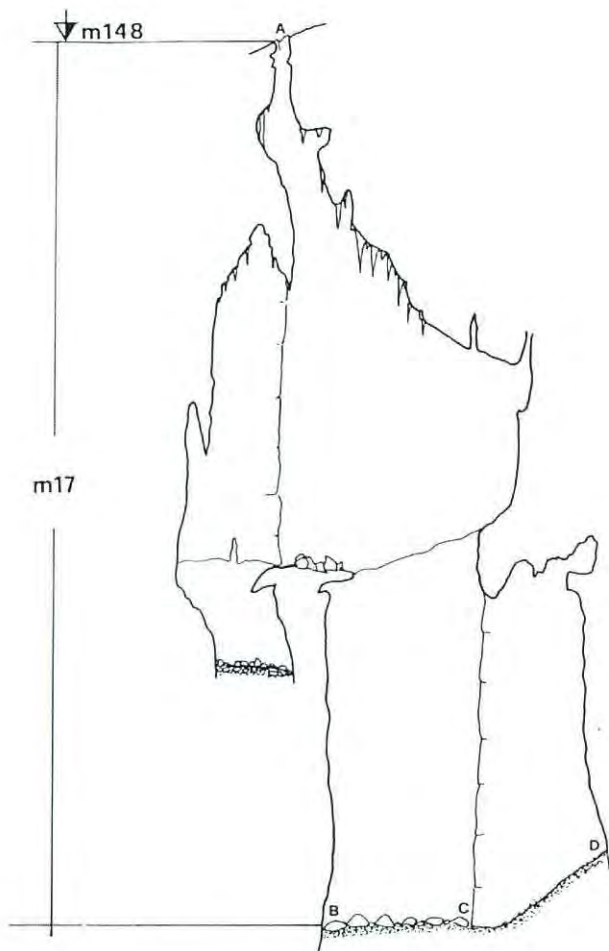
- Rilievi

Tipo rilievo: Completo

Tipo file: Primo rilievo



5358-5855 VG



BONE - CARINI



Denominazione: Pozzetto dell'Accendino - N.Cat.Reg. 5359

- Numeri catastali

N° Catasto regionale: 5359

Zona catasto storico: VG

N° catasto storico: 5856

- Ingressi - Posizione amministrativa

Nome ingresso: Ingresso 1

Nazione: Italia

Regione: Friuli-Venezia Giulia

Zona: Venezia Giulia

Provincia: Trieste

Comune: Duino-Aurisina

Area Geografica: Carso Triestino

- Ingressi - Coordinate

Relativo all'ingresso: Ingresso 1

Tipo di coordinate: Metriche Gauss-Boaga - Fuso Est

Latitudine: 5.066.919,0

Longitudine: 2.418.275,0

Latitudine Gauss-Boaga: 5066919

Longitudine Gauss-Boaga: 2418275

Latitudine WGS-84: 45° 44' 53,2942" (45.74813729)

Longitudine WGS-84: 13° 41' 31,6143" (13.69211509)

Carta CTR 1:5.000: Santa Croce di Trieste - 110054

Metodo/procedimento usato: GRAFICO -> Riconoscimento su carta

Tipo carta: 1:5.000

Data esecuzione:

Quota altimetrica ingresso: 161

Metodo determinazione quota altimetrica d'ingresso:

Affidabilità della posizione: Corretto

Affidabilità quota d'ingresso: Corretto



- Ingressi - Descrizione

Relativo all'ingresso: Ingresso 1

Ingresso principale: Si

Tipo ingresso: Pozzo

Profondità pozzo accesso: 5.7

Stato ingresso: Ostruito

- Caratteristiche della cavità'

Sviluppo planimetrico: 2

Dislivello negativo: 5.7

Dislivello totale: 5.7

Quota fondo: 155.3

Andamento della cavità: Verticale

- Descrizione

Breve descrizione del percorso di accesso: Percorsi 250 m lungo la strada asfaltata che si diparte dalla provinciale Aurisina - S. Pelagio per dirigersi verso la pista da sci, si arriva ad un modesto slargo dal quale si imbecca una carrareccia che si dirige verso Est. Dopo una quarantina di metri si raggiunge una piccola radura (immondizie) dalla quale una catena sbarrava l'accesso alla vicina campagna. Passata la recinzione si prosegue per una ventina di metri su un marcato sentierino piegando poi di 90 gradi a destra e dopo altri 10 metri si trova l'imbocco tra i primi cespugli e rocce affioranti.

Descrizione dei vani interni della cavità: Si tratta di un minuscolo pozzetto a forma di fusoide, piuttosto angusto, dal fondo argilloso, coperto da uno strato di pietrame precipitato all'interno durante i lavori di disostruzione. A 1.5m sotto l'ingresso, un piccolo foro immette in un minuscolo ramo discendente dove potrebbe esistere un proseguimento. Per ragioni di sicurezza la grotta è stata nuovamente ostruita.

- Rilievo

Tipo rilievo: Primo rilievo

Data rilievo: 27-11-1993

Bone Natale - Commissione Grotte Eugenio Boegan

- Note tipologiche - Prosecuzioni

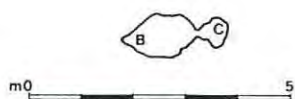
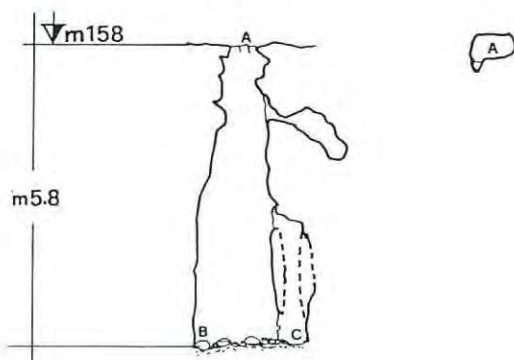
Prosecuzioni: Prosecuzioni: Segnalate prosecuzioni

- Rilievi

Tipo rilievo: Completo

Tipo file: Primo rilievo

5359-5856VG



BONE

Denominazione: Pozzo della Piccozza - N.Cat.Reg. 5360

- Numeri catastali

N° Catasto regionale: 5360

Zona catasto storico: VG

N° catasto storico: 5857

- Ingressi - Posizione amministrativa

Nome ingresso: Ingresso 1

Nazione: Italia

Regione: Friuli-Venezia Giulia

Zona: Venezia Giulia

Provincia: Trieste

Comune: Duino-Aurisina

Area Geografica: Carso Triestino

- Ingressi - Coordinate

Relativo all'ingresso: Ingresso 1

Tipo di coordinate: Metriche Gauss-Boaga - Fuso Est

Latitudine: 5.066.873,0

Longitudine: 2.418.560,0

Latitudine Gauss-Boaga: 5066873

Longitudine Gauss-Boaga: 2418560

Latitudine WGS-84: 45° 44' 51,9548" (45.74776521)

Longitudine WGS-84: 13° 41' 44,8359" (13.69578775)

Carta CTR 1:5.000: Santa Croce di Trieste - 110054

Metodo/procedimento usato: GRAFICO -> Riconoscimento su carta

Tipo carta: 1:5.000

Data esecuzione:

Quota altimetrica ingresso: 159

Metodo determinazione quota altimetrica d'ingresso:

Affidabilità della posizione: Corretto

Affidabilità quota d'ingresso: Corretto



- Ingressi - Descrizione

Relativo all'ingresso: Ingresso 1

Ingresso principale: Si

Tipo ingresso: Pozzetto

Profondità pozzo accesso: 3

- Caratteristiche della cavita'

Sviluppo planimetrico: 5

Dislivello negativo: 9.5

Dislivello totale: 9.5

Quota fondo: 149.5

Andamento della cavità: Verticale

- Rami/Pozzi

- Rami

Principale

- Pozzi

Pozzo - 2.40 - -

- Descrizione

Breve descrizione del percorso di accesso: Percorrendo 250m lungo la strada asfaltata che si diparte dalla provinciale Aurisina - S. Pelagio per dirigersi verso la pista da sci, si giunge ad uno spiazzo dal quale si imbocca una carrareccia. Mantenendosi sempre verso destra si raggiunge in breve tempo la zona prativa oltre al quale margine orientale si apre la Grotta del Bufalo. Venti metri prima di entrare nel prato, si prende un comodo sentierino alla propria sinistra (più avanti freccia rossa) che passa nelle immediate vicinanze della Caverna Sirza. Oltrepassata la stessa, dopo una cinquantina di metri, vi è una minuscola dolina sul cui lato Nord si apre l'ingresso della cavità.

Descrizione dei vani interni della cavità: Un pozzetto piuttosto angusto ma agibile porta ad un secondo pozzetto in diaclasi, fortemente eroso ed infido, profondo appena 4 metri. Il fondo, strettissimo, è coperto da detriti che chiudono ogni (improbabile) prosecuzione. In questo punto non si è notato alcun flusso d'aria, il che fa supporre che l'aria uscente dall' ingresso al momento della sua apertura provenga dai fianchi piuttosto franosi e ricchi di nicchiette della dolinetta prospiciente.

- Rilievo

Tipo rilievo: Primo rilievo



Data rilievo: 11-12-1993

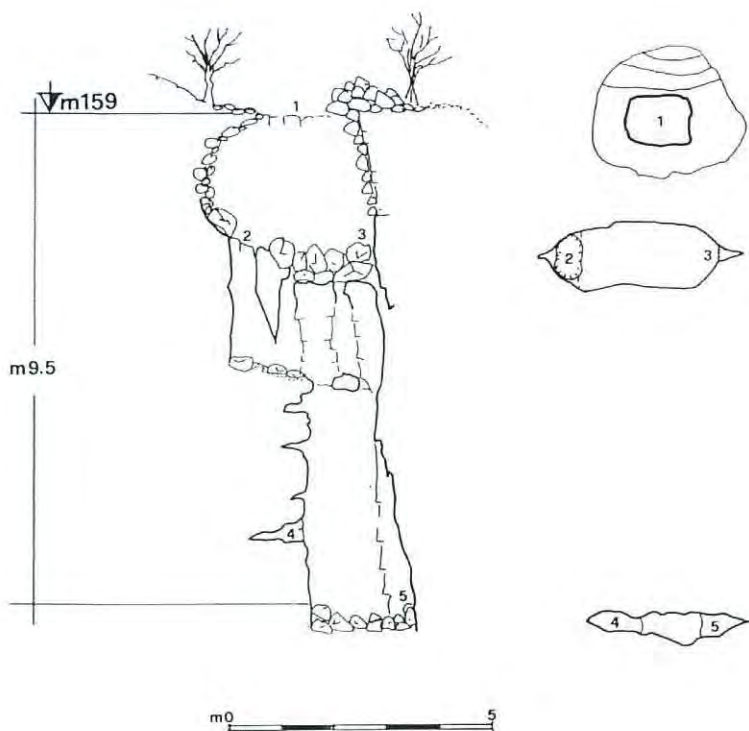
- Bone Natale - Commissione Grotte Eugenio Boegan

- Rilievi

Tipo rilievo: Completo

Tipo file: Primo rilievo

5360-5857 VG



BONE



Denominazione: Grotta 1° a SW di Bristie - N.Cat.Reg. 5365

- Numeri catastali

N° Catasto regionale: 5365

Zona catasto storico: VG

N° catasto storico: 5862

- Ingressi - Posizione amministrativa

Nome ingresso: Ingresso 1

Nazione: Italia

Regione: Friuli-Venezia Giulia

Zona: Venezia Giulia

Provincia: Trieste

Comune: Sgonico

Area Geografica: Carso Triestino

- Ingressi - Coordinate

Relativo all'ingresso: Ingresso 1

Tipo di coordinate: Metriche Gauss-Boaga - Fuso Est

Latitudine: 5.065.809,0

Longitudine: 2.419.413,7

Latitudine Gauss-Boaga: 5065809

Longitudine Gauss-Boaga: 2419413.7

Latitudine WGS-84: 45° 44' 17,9363" (45.73831563)

Longitudine WGS-84: 13° 42' 25,1314" (13.70698095)

Carta CTR 1:5.000: Santa Croce di Trieste - 110054

Metodo/procedimento usato: STRUMENTALE -> GPS

Data esecuzione:

Quota altimetrica ingresso: 180

Affidabilità della posizione: 5° gruppo riposizionamento regionale GPS (2006)

- Ingressi - Descrizione

Relativo all'ingresso: Ingresso 1

Ingresso principale: Si

Tipo ingresso: Pozzetto

Profondità pozzo accesso: 2

Stato ingresso: Ostruito

- Autori della posizione

Grillo Barbara - Riposizionamento Regionale

- Caratteristiche della cavita'

Sviluppo planimetrico: 6

Dislivello negativo: 3

Dislivello totale: 3

Quota fondo: 177

Andamento della cavità: Orizzontale e verticale

- Descrizione

Breve descrizione del percorso di accesso: Dalla strada Bristie - S. Croce, poco dopo la ferrovia, si scende per la parte settentrionale di una grande dolina fino a raggiungere, dopo una cinquantina di metri, l'imbocco della cavità.

Descrizione dei vani interni della cavità: La cavità, ora parzialmente ostruita da detriti, si sviluppa lungo una frattura con orientamento SE-NW.

- Rilievo

Tipo rilievo: Primo rilievo

Data rilievo: 21-11-1993

Marpino Daniele - Commissione Grotte Eugenio Boegan

Hrvatín Massimo - Commissione Grotte Eugenio Boegan

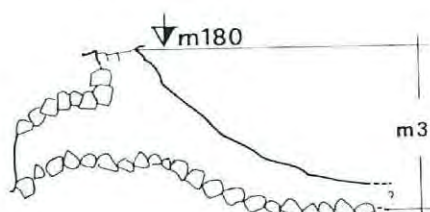


- Rilievi

Tipo rilievo: Completo

Tipo file: Primo rilievo

5365-5862VG



MARPINO

Denominazione: Grotta 2° a SW di Bristie - N.Cat.Reg. 5366

- Numeri catastali

N° Catasto regionale: 5366

Zona catasto storico: VG

N° catasto storico: 5863

- Ingressi - Posizione amministrativa

Nome ingresso: Ingresso 1

Nazione: Italia

Regione: Friuli-Venezia Giulia

Zona: Venezia Giulia

Provincia: Trieste

Comune: Sgonico

Area Geografica: Carso Triestino

- Ingressi - Coordinate

Relativo all'ingresso: Ingresso 1

Tipo di coordinate: Metriche Gauss-Boaga - Fuso Est

Latitudine: 5.065.815,3

Longitudine: 2.419.409,4

Latitudine Gauss-Boaga: 5065815.3

Longitudine Gauss-Boaga: 2419409.4

Latitudine WGS-84: 45° 44' 18,1381" (45.73837169)

Longitudine WGS-84: 13° 42' 24,9278" (13.70692439)

Carta CTR 1:5.000: Santa Croce di Trieste - 110054

Metodo/procedimento usato: STRUMENTALE -> GPS

Data esecuzione:

Quota altimetrica ingresso: 180

Affidabilità della posizione: 5° gruppo riposizionamento regionale GPS (2006)

- Ingressi - Descrizione

Relativo all'ingresso: Ingresso 1



Ingresso principale: Si

Tipo ingresso: Pozzetto

Profondità pozzo accesso: 1

Stato ingresso: Parzialmente ostruito

- Autori della posizione

Grillo Barbara - Riposizionamento Regionale

- Caratteristiche della cavita'

Sviluppo planimetrico: 5.5

Dislivello negativo: 1.6

Dislivello totale: 1.6

Quota fondo: 178.4

Andamento della cavità: Suborizzontale

- Descrizione

Breve descrizione del percorso di accesso: Dalla strada Bristie - S. Croce, poco dopo la ferrovia, si scende per il fianco settentrionale di una grande dolina fino a raggiungere, dopo una cinquantina di metri, l'imbocco della cavità.

Descrizione dei vani interni della cavità: La cavità si sviluppa lungo una frattura SE-NW.

- Rilievo

Tipo rilievo: Primo rilievo

Data rilievo: 23-11-1993

Marpino Daniele - Commissione Grotte Eugenio Boegan

Hrvatín Massimo - Commissione Grotte Eugenio Boegan

- Note tipologiche - Prosecuzioni

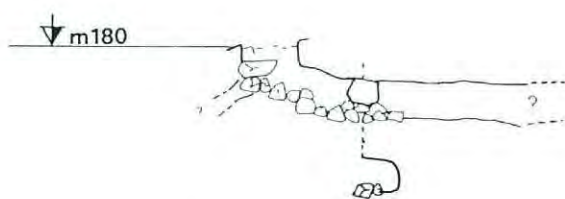
Prosecuzioni: Prosecuzioni: Segnalate prosecuzioni

- Rilievi

Tipo rilievo: Completo

Tipo file: Primo rilievo

5366-5863VG



MARPINO



Denominazione: Jama v Kap?evi dolini - N.Cat.Reg. 5381

- Numeri catastali

N° Catasto regionale: 5381

Zona catasto storico: VG

N° catasto storico: 5878

- Ingressi - Posizione amministrativa

Nome ingresso: Ingresso 1

Nazione: Italia

Regione: Friuli-Venezia Giulia

Zona: Venezia Giulia

Provincia: Trieste

Comune: Duino-Aurisina

Area Geografica: Carso Triestino

- Ingressi - Coordinate

Relativo all'ingresso: Ingresso 1

Tipo di coordinate: Metriche Gauss-Boaga - Fuso Est

Latitudine: 5.069.950,0000

Longitudine: 2.416.835,0000

Latitudine Gauss-Boaga: 5069950

Longitudine Gauss-Boaga: 2416835

Latitudine WGS-84: 45° 46' 30,711" (45.77519751)

Longitudine WGS-84: 13° 40' 22,6609" (13.67296137)

Carta CTR 1:5.000: Precenico - 110014

Metodo/procedimento usato: GRAFICO -> Riconoscimento su carta

Tipo carta: 1:5.000

Data esecuzione:

Quota altimetrica ingresso: 216

Metodo determinazione quota altimetrica d'ingresso:

Affidabilità della posizione: Corretto

Affidabilità quota d'ingresso: Corretto



- Ingressi - Descrizione

Relativo all'ingresso: Ingresso 1

Ingresso principale: Si

Tipo ingresso: Pozzo

Profondità pozzo accesso: 7

Stato ingresso: Ostruito

- Caratteristiche della cavita'

Sviluppo planimetrico: 2.5

Dislivello negativo: 7.5

Dislivello totale: 7.5

Quota fondo: 208.5

Andamento della cavità: Verticale

- Descrizione

Breve descrizione del percorso di accesso: Partendo dall'incrocio tra la strada comunale Precenico-Malchina con quella che porta a Slivia e procedendo su quest'ultima per 200m, si scorge sulla destra un largo sentiero, percorso fino a poco tempo fa anche da camion adibiti a trasporto terra, che dopo 350m porta ad un incrocio. Qui si svolta destra, proseguendo per altri 350m, fino ad arrivare nella dolina in cui si apriva il pozzo, ora interamente riempita con materiale di riporto.

Descrizione dei vani interni della cavità: La grotta è costituita da un pozzo di 7m, privo di concrezioni e senza possibilità di proseguimento. Il pozzo è stato scoperto durante gli scavi per l'asporto di terra dalla dolina ed è oggi inaccessibile in quanto ostruito da materiale di riporto.

- Rilievo

Tipo rilievo: Primo rilievo

Data rilievo: 24-11-1991

Fabec Franc - ?portno dru? tvo/Associazione Sportiva Grmada

Fabec Tomaz - ?portno dru? tvo/Associazione Sportiva Grmada

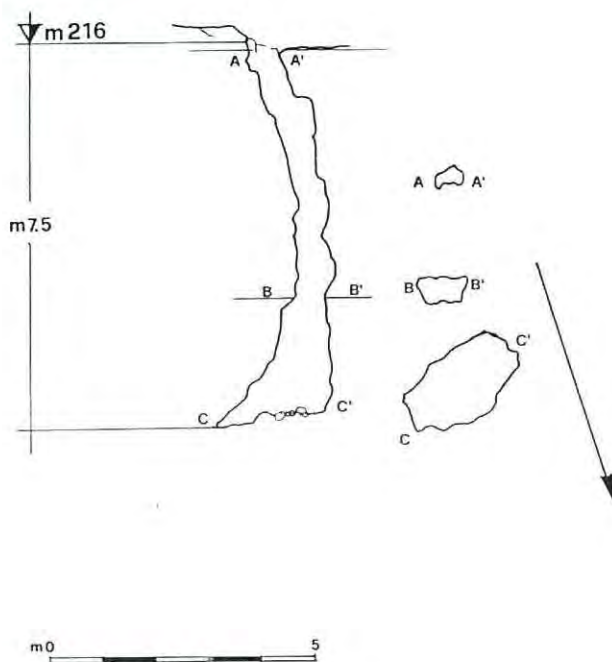
- Rilievi

Tipo rilievo: Completo

Tipo file: Primo rilievo



5381-5878VG



Denominazione: Jama v Grubljah - N.Cat.Reg. 5385

- Altre denominazioni

Grotta v Grubljah

- Numeri catastali

N° Catasto regionale: 5385

Zona catasto storico: VG

N° catasto storico: 5882

- Ingressi - Posizione amministrativa

Nome ingresso: Ingresso 1

Nazione: Italia

Regione: Friuli-Venezia Giulia

Zona: Venezia Giulia

Provincia: Trieste

Comune: Duino-Aurisina

Area Geografica: Carso Triestino

- Ingressi - Coordinate

Relativo all'ingresso: Ingresso 1

Tipo di coordinate: Metriche Gauss-Boaga - Fuso Est

Latitudine: 5.069.808,0

Longitudine: 2.417.655,0

Latitudine Gauss-Boaga: 5069808

Longitudine Gauss-Boaga: 2417655

Latitudine WGS-84: 45° 46' 26,5499" (45.77404165)

Longitudine WGS-84: 13° 41' 0,7285" (13.68353569)

Carta CTR 1:5.000: San Pelagio - 110013

Metodo/procedimento usato: GRAFICO -> Riconoscimento su carta

Tipo carta: 1:5.000

Data esecuzione:

Quota altimetrica ingresso: 224

Metodo determinazione quota altimetrica d'ingresso:



Affidabilità della posizione: Corretto

Affidabilità quota d'ingresso: Corretto

- Ingressi - Descrizione

Relativo all'ingresso: Ingresso 1

Ingresso principale: Si

- Caratteristiche della cavità'

Sviluppo planimetrico: 8

Dislivello negativo: 10.5

Dislivello totale: 10.5

Quota fondo: 213.5

Andamento della cavità: Orizzontale e verticale

- Rami/Pozzi

- Rami

Principale

- Pozzi

- Pozzo - 3.50 - -

- Descrizione

Breve descrizione del percorso di accesso: Dal centro di Precenico Superiore si prosegue verso SW per 150m, attraversando prima un breve tratto di strada asfaltata e poi un vasto prato, dal cui termine si prosegue in direzione S per altri 100m attraverso una fitta boscaglia. Si giunge così in prossimità di una piccola dolina (8m di diametro) sul cui fondo si trova la grotta.

Descrizione dei vani interni della cavità: Dopo due metri di cunicolo molto inclinato si giunge nella saletta interna, di modeste dimensioni (2.5m di larghezza massima per 7m di lunghezza). Il fondo si può raggiungere anche senza l'ausilio di corde.

- Rilievo

Tipo rilievo: Primo rilievo

Data rilievo: 06-07-1991

Fabec Tomaz - ?portno dru? tvo/Associazione Sportiva Grmada

Suligoj Daniele - ?portno dru? tvo/Associazione Sportiva Grmada

- Note tipologiche - Prosecuzioni

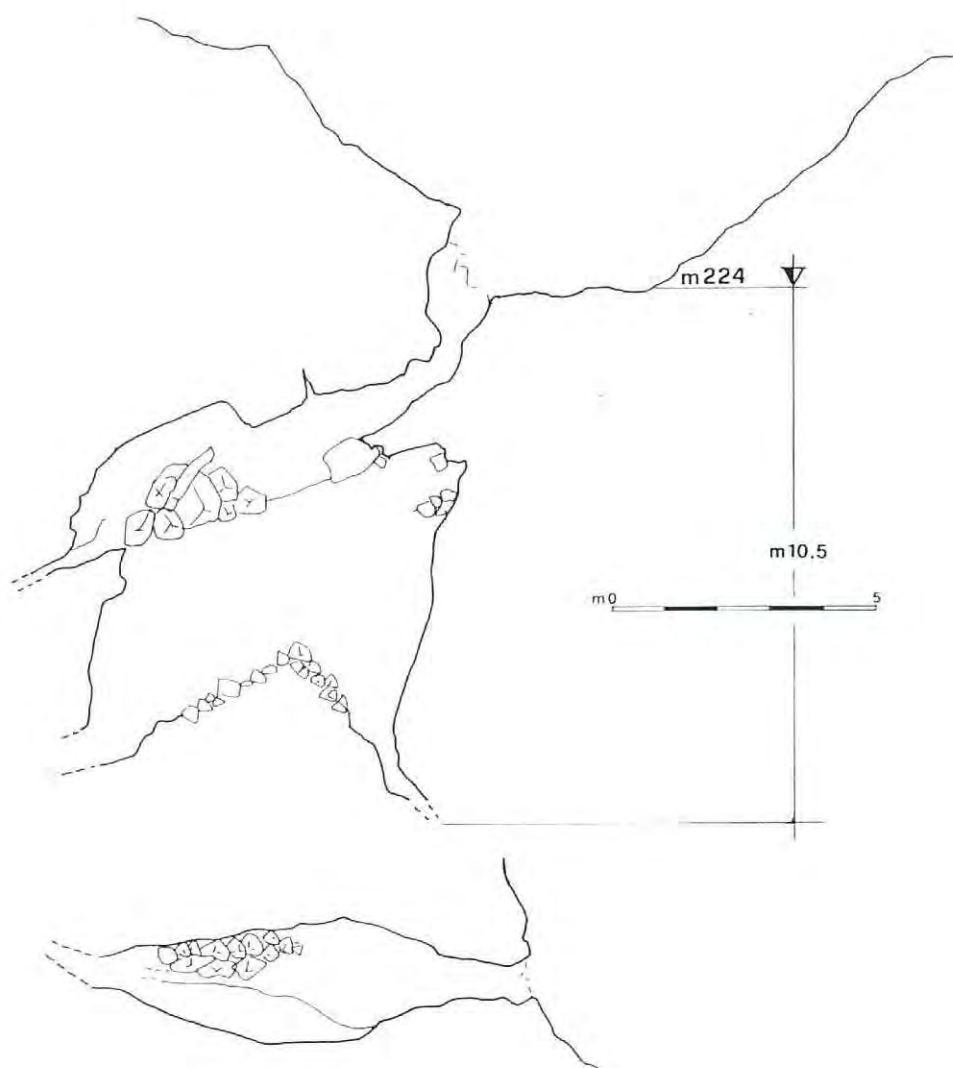
Prosecuzioni: Prosecuzioni: Segnalate prosecuzioni

- Rilievi

Tipo rilievo: Completo

Tipo file: Primo rilievo

5385-5882VG



FABEC - SULIGOJ

Denominazione: Pozzo Over Anta - N.Cat.Reg. 5595

- Numeri catastali

N° Catasto regionale: 5595

Zona catasto storico: VG

N° catasto storico: 5930

Numero pratica: R95/0018

- Ingressi - Posizione amministrativa

Nome ingresso: Ingresso 1

Nazione: Italia

Regione: Friuli-Venezia Giulia

Zona: Venezia Giulia

Provincia: Trieste

Comune: Sgonico

Area Geografica: Carso Triestino

- Ingressi - Coordinate

Relativo all'ingresso: Ingresso 1

Tipo di coordinate: Metriche Gauss-Boaga - Fuso Est

Latitudine: 5.066.348,0

Longitudine: 2.419.445,0

Latitudine Gauss-Boaga: 5066348

Longitudine Gauss-Boaga: 2419445

Latitudine WGS-84: 45° 44' 35,4129" (45.74317026)

Longitudine WGS-84: 13° 42' 26,1769" (13.70727135)

Carta CTR 1:5.000: Santa Croce di Trieste - 110054

Metodo/procedimento usato: GRAFICO -> Riconoscimento su carta

Tipo carta: 1:5.000

Data esecuzione:

Quota altimetrica ingresso: 192

Metodo determinazione quota altimetrica d'ingresso:

Affidabilità della posizione: Corretto



Affidabilità quota d'ingresso: Corretto

- Ingressi - Descrizione

Relativo all'ingresso: Ingresso 1

Ingresso principale: Si

Tipo ingresso: Pozzo

Profondità pozzo accesso: 7

- Caratteristiche della cavità'

Sviluppo planimetrico: 2

Dislivello negativo: 7.5

Dislivello totale: 7.5

Quota fondo: 184.5

Andamento della cavità: Verticale

- Descrizione

Descrizione dei vani interni della cavità: Pozzo in parte eroso che termina alla profondità di 7.5m davanti ad un restringimento oltre al quale sembra proseguire verticalmente. La cavità è stata individuata ed aperta da alcuni allievi del Corso di Speleologia "Over Anta" della C.G.E.B..

- Scopritori

Ragno Adriano - Commissione Grotte Eugenio Boegan - 31-12-1994

Vatta Edvino - Commissione Grotte Eugenio Boegan - 31-12-1994

- Rilievo

Tipo rilievo: Primo rilievo

Data rilievo: 30-04-1995

Guidi Pino - Commissione Grotte Eugenio Boegan

Barocchi Roberto - Commissione Grotte Eugenio Boegan

- Note tipologiche - Prosecuzioni

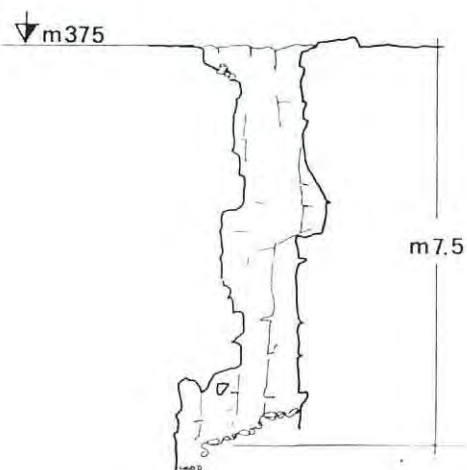
Prosecuzioni: Prosecuzioni: Segnalate prosecuzioni

- Rilievi

Tipo rilievo: Completo

Tipo file: Primo rilievo

5595-5930VG



GUIDI - BAROCCHI



Denominazione: Grotta presso la 4567 VG - N.Cat.Reg. 5680

- Numeri catastali

N° Catasto regionale: 5680

Zona catasto storico: VG

N° catasto storico: 5955

Numero pratica: R95/0162

- Ingressi - Posizione amministrativa

Nome ingresso: Ingresso 1

Nazione: Italia

Regione: Friuli-Venezia Giulia

Zona: Venezia Giulia

Provincia: Trieste

Comune: Trieste

Area Geografica: Carso Triestino

- Ingressi - Coordinate

Relativo all'ingresso: Ingresso 1

Tipo di coordinate: Metriche Gauss-Boaga - Fuso Est

Latitudine: 5.063.769,0000

Longitudine: 2.419.980,0000

Latitudine Gauss-Boaga: 5063769

Longitudine Gauss-Boaga: 2419980

Latitudine WGS-84: 45° 43' 12,1478" (45.72004105)

Longitudine WGS-84: 13° 42' 52,8443" (13.71467898)

Carta CTR 1:5.000: Prosecco - 110052

Metodo/procedimento usato: GRAFICO -> Riconoscimento su carta

Tipo carta: 1:5.000

Data esecuzione:

Quota altimetrica ingresso: 251

Metodo determinazione quota altimetrica d'ingresso:

Affidabilità della posizione: Corretto

Affidabilità quota d'ingresso: Corretto

- Ingressi - Descrizione

Relativo all'ingresso: Ingresso 1

Ingresso principale: Sì

Tipo ingresso: Pozzetto

Profondità pozzo accesso: 3

- Caratteristiche della cavità

Sviluppo planimetrico: 16

Dislivello negativo: 16

Dislivello totale: 16

Quota fondo: 235

- Rami/Pozzi

- Rami

Principale

- Pozzi

Pozzo - 10.00 - -

- Descrizione

Breve descrizione del percorso di accesso: Imboccata la strada provinciale che da Prosecco porta a Santa Croce, dopo il ristorante "Hostaria ai Pini", si prosegue ancora per circa 200 metri, fino ad arrivare ad uno slargo dove quale inizia una carrareccia che porta verso la vicina pineta. Entrati nel bosco, si prosegue ancora per circa 300 metri, dopo i quali, svoltando a sinistra, si incontrano prima la 4576VG, quindi, una decina di metri più a Sud Est, l'ingresso di questa cavità.

Descrizione dei vani interni della cavità: L'imbocco della grotta conduce ad un saltino di 3 metri, che porta in una nicchia di forma allungata e quindi ad un bel pozzo concrezionato di 10 metri. Alla base del pozzo si entra in una cavernetta lunga 8 metri, con alcuni brevi rami laterali. Uno di questi, ascendente, comunica con un cunicolo intransitabile che sbocca, dopo una strozzatura, nella cavernetta terminale della vicina "Grotta presso il Monte San Paolo" (1754-4567VG).

- Rilievo

Tipo rilievo: Primo rilievo

Data rilievo: 07-01-1995



- Bone Natale - Commissione Grotte Eugenio Boegan

Prelli Roberto - Commissione Grotte Eugenio Boegan

- Note tipologiche - Prosecuzioni

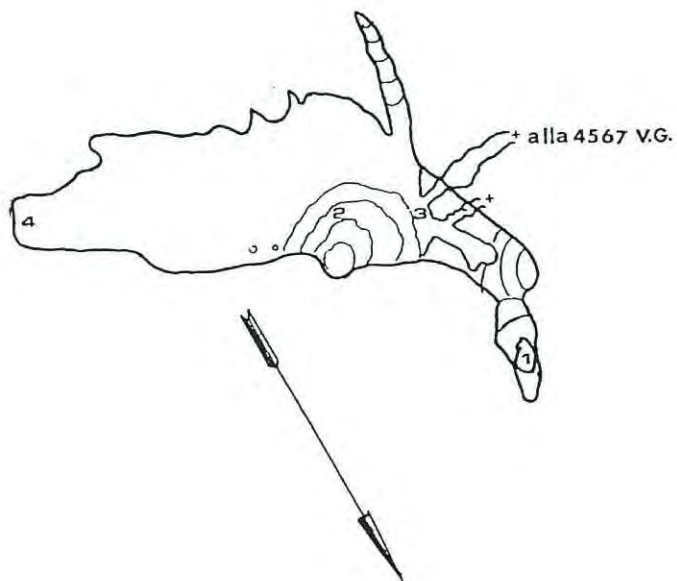
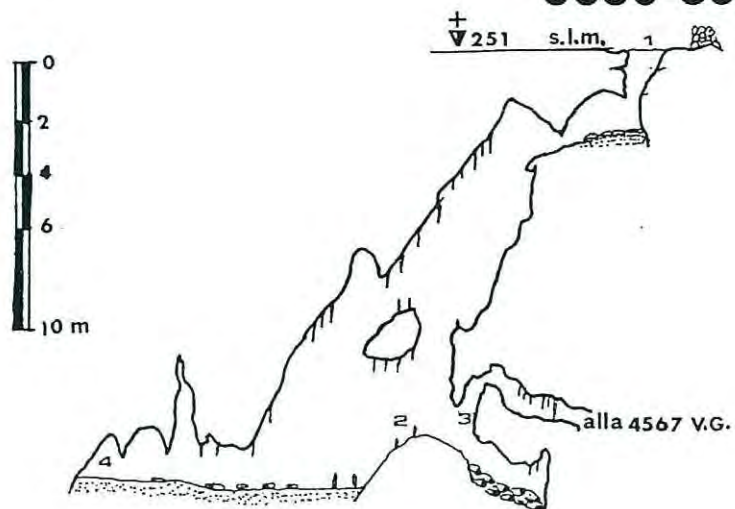
Prosecuzioni: Prosecuzioni: Prosecuzioni inaccessibili

- Rilievi

Tipo rilievo: Completo

Tipo file: Primo rilievo

5680-5955VG



RILIEVO: N. BONE - R. PRELLI CGEB



Denominazione: Jama na Glogi - N.Cat.Reg. 5759

- Numeri catastali

N° Catasto regionale: 5759

Zona catasto storico: VG

N° catasto storico: 5977

- Ingressi - Posizione amministrativa

Nome ingresso: Ingresso 1

Nazione: Italia

Regione: Friuli-Venezia Giulia

Zona: Venezia Giulia

Provincia: Trieste

Comune: Duino-Aurisina

Area Geografica: Carso Triestino

- Ingressi - Coordinate

Relativo all'ingresso: Ingresso 1

Tipo di coordinate: Metriche Gauss-Boaga - Fuso Est

Latitudine: 5.070.818,0

Longitudine: 2.416.104,0

Latitudine Gauss-Boaga: 5070818

Longitudine Gauss-Boaga: 2416104

Latitudine WGS-84: 45° 46' 58,4342" (45.78289838)

Longitudine WGS-84: 13° 39' 48,1505" (13.66337513)

Carta CTR 1:5.000: Malchina - 109041

Metodo/procedimento usato: GRAFICO -> Riconoscimento su carta

Tipo carta: 1:5.000

Data esecuzione:

Quota altimetrica ingresso: 190

Metodo determinazione quota altimetrica d'ingresso:

Affidabilità della posizione: Corretto

Affidabilità quota d'ingresso: Corretto

- Ingressi - Descrizione

Relativo all'ingresso: Ingresso 1

Ingresso principale: Si

Tipo ingresso: Pozzo

Profondità pozzo accesso: 5

Limitazioni all'ingresso: Massi

- Caratteristiche della cavita'

Sviluppo planimetrico: 5

Dislivello negativo: 5

Dislivello totale: 5

Quota fondo: 185

Andamento della cavità: Verticale

- Descrizione

Breve descrizione del percorso di accesso: Partendo da Malchina, si percorrono 200 metri della strada provinciale in direzione di Precenico, fino a scorgere, sulla destra, un prato adibito a pascolo. L'ingresso della grotta si trova sul bordo del prato, a circa 20 metri dalla strada.

- Rilievo

Tipo rilievo: Primo rilievo

Data rilievo: 24-09-1995

Gerli Damjan - ?portno dru?tvo/Associazione Sportiva Grmada

Suligoj Daniele - ?portno dru?tvo/Associazione Sportiva Grmada

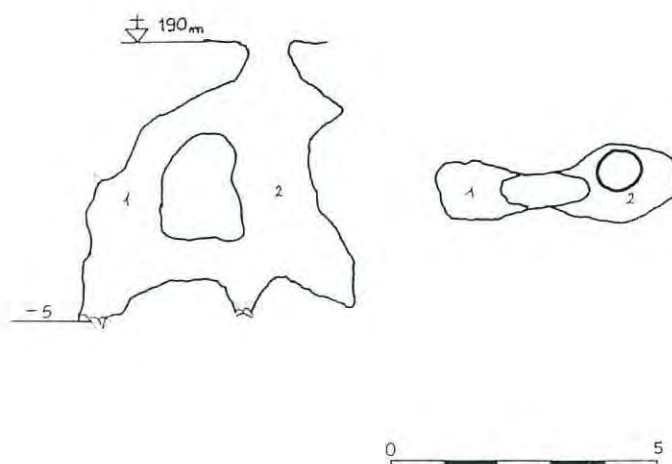


- Rilievi

Tipo rilievo: Completo

Tipo file: Primo rilievo

5759-5977VG



RILIEVO: D. GERLI - D. SULIGOJ



Denominazione: Grotta nella Dolina degli Elfi - N.Cat.Reg. 5779

- Numeri catastali

N° Catasto regionale: 5779

Zona catasto storico: VG

N° catasto storico: 5984

Numero pratica: R02/0140

- Ingressi - Posizione amministrativa

Nome ingresso: Ingresso 1

Nazione: Italia

Regione: Friuli-Venezia Giulia

Zona: Venezia Giulia

Provincia: Trieste

Comune: Duino-Aurisina

Area Geografica: Carso Triestino

- Ingressi - Coordinate

Relativo all'ingresso: Ingresso 1

Tipo di coordinate: Metriche Gauss-Boaga - Fuso Est

Latitudine: 5.066.408,0

Longitudine: 2.419.286,0

Latitudine Gauss-Boaga: 5066408

Longitudine Gauss-Boaga: 2419286

Latitudine WGS-84: 45° 44' 37,2733" (45.74368704)

Longitudine WGS-84: 13° 42' 18,7757" (13.70521546)

Carta CTR 1:5.000: Santa Croce di Trieste - 110054

Metodo/procedimento usato: GRAFICO -> Riconoscimento su carta

Tipo carta: 1:5.000

Data esecuzione:

Quota altimetrica ingresso: 191

Metodo determinazione quota altimetrica d'ingresso:

Affidabilità della posizione: Corretto

Affidabilità quota d'ingresso: Corretto

- Ingressi - Descrizione

Relativo all'ingresso: Ingresso 1

Ingresso principale: Si

Tipo ingresso: Pozzo

Profondità pozzo accesso: 14.5

- Autori della posizione

Malandrino Paolo - Gruppo Speleologico S. Giusto

- Caratteristiche della cavita'

Sviluppo planimetrico: 5.5

Dislivello negativo: 14.5

Dislivello totale: 14.5

Quota fondo: 176.5

Andamento della cavità: Verticale

- Descrizione

Breve descrizione del percorso di accesso: Da Santa Croce si prende la strada per Bristie, fino a giungere al cartello stradale che indica il paese di Bristie. Qui si imbocca la stradina sterrata che parte sulla sinistra. Al primo bivio si prende il sentiero a sinistra e si prosegue fino al giungere alla recinzione ferroviaria, si costeggia la ferrovia ed al secondo bivio si prende sempre a sinistra. Dopo qualche decina di metri si incontra, sulla destra, un piccolo sentiero che conduce dentro una dolina dal fondo argilloso e di forma stretta ed allungata, quasi trasversale al sentiero della ferrovia. Sul versante della dolina opposto a quello da cui si entra, quasi sulla sommità del versante, si apre la grotta.

Descrizione dei vani interni della cavità: La cavità ha sviluppo prevalentemente verticale, ed è composta da due pozzi paralleli. Quello dal quale si scende è completamente rivestito da calcite ed è ricco di cristalloidi. Una strozzatura del pozzo costringe a spostarsi, per la discesa, lungo il pozzo parallelo, chiuso alla sommità da concrezionamenti. Le pareti sono completamente rivestite da colate calcitiche che, nella parte terminale, danno forma a due colonne completamente bianche. Anche qui sono presenti cristalloidi ed alcune stalattiti di modeste dimensioni. Lungo tutto questo pozzo è presente uno stillicidio continuo anche se di modesta entità. Il tappo di fondo è costituito da detrito.

- Rilievo

Tipo rilievo: Primo rilievo



Data rilievo: 07-01-1996

Schiavon Gianfranco - Gruppo Speleologico S. Giusto

Cantoni Carolina - Gruppo Speleologico S. Giusto

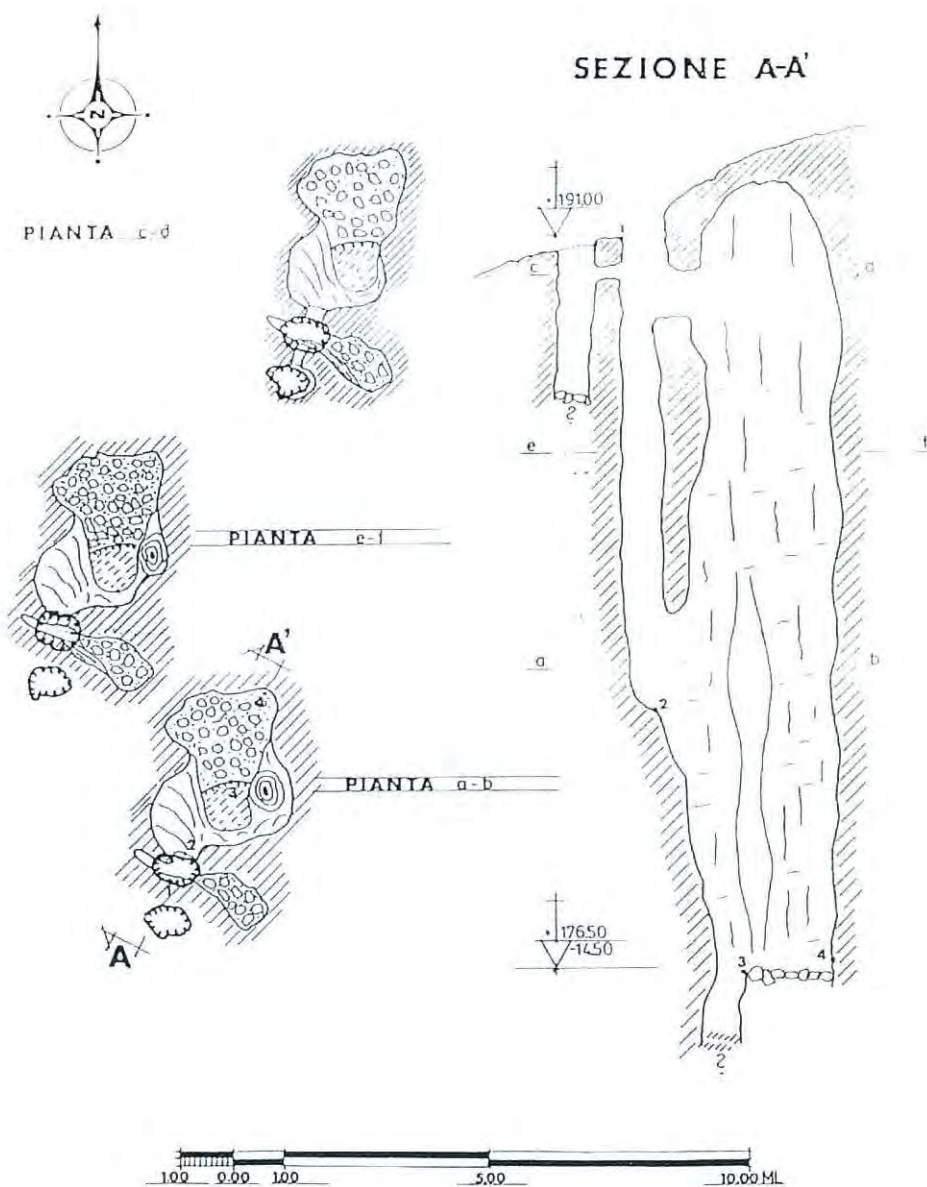


- Rilievi

Tipo rilievo: Completo

Tipo file: Primo rilievo

5779-5984VG



RILIEVO: G. SCHIAVON - C. CANTONI GSSG

Denominazione: Grotta Renata - N.Cat.Reg. 5803

- Numeri catastali

N° Catasto regionale: 5803

Zona catasto storico: VG

N° catasto storico: 5997

Numero pratica: R02/0142

- Ingressi - Posizione amministrativa

Nome ingresso: Ingresso 1

Nazione: Italia

Regione: Friuli-Venezia Giulia

Zona: Venezia Giulia

Provincia: Trieste

Comune: Duino-Aurisina

Area Geografica: Carso Triestino

- Ingressi - Coordinate

Relativo all'ingresso: Ingresso 1

Tipo di coordinate: Metriche Gauss-Boaga - Fuso Est

Latitudine: 5.068.761,0000

Longitudine: 2.417.314,0000

Latitudine Gauss-Boaga: 5068761

Longitudine Gauss-Boaga: 2417314

Latitudine WGS-84: 45° 45' 52,452" (45.76457001)

Longitudine WGS-84: 13° 40' 45,7431" (13.67937307)

Carta CTR 1:5.000: San Pelagio - 110013

Metodo/procedimento usato: STRUMENTALE -> GPS

Data esecuzione:

Quota altimetrica ingresso: 190

- Ingressi - Descrizione

Relativo all'ingresso: Ingresso 1

Ingresso principale: Si

Tipo ingresso: Pozzo

Profondità pozzo accesso: 18

- Autori della posizione

Malandrino Paolo - Gruppo Speleologico S. Giusto

- Caratteristiche della cavità'

Sviluppo planimetrico: 74

Dislivello negativo: 23

Dislivello totale: 23

Quota fondo: 167

Andamento della cavità: Orizzontale e verticale

- Rami/Pozzi

- Rami

Principale

- Pozzi

Pozzo - 5.00 - -

- Descrizione

Breve descrizione del percorso di accesso: La cavità si apre in un vasto solcato carsico, molto accidentato e privo di vegetazione. Per raggiungerne l'imbocco si segue la strada asfaltata che dalla chiesa di San Pelagio porta a Slivia. Nel punto in cui termina la strada, si prende il sentiero, sulla sinistra, che attraversa le vigne. Dopo 250m il sentiero piega bruscamente a destra; a questo punto si deve, invece, proseguire a sinistra, lungo un tratturo fiancheggiato sulla destra da muretti a secco. Dopo circa 50m, ci si inoltra, sulla destra, nella landa carsica e percorsi altri 50m, si giunge su un accidentato solcato carsico: qui si apre l'ingresso della cavità.

Descrizione dei vani interni della cavità: L'accesso avviene tramite un pozzo verticale della profondità di 18m, le cui dimensioni aumentano leggermente con la profondità. La morfologia di questo pozzo è di tipo corrosivo con pareti lisce o localmente incise. Al fondo del pozzo di accesso, si trova la galleria principale con orientamento E-W, avente una larghezza variabile di 5-8m ed un'altezza che in alcuni punti arriva ai 10m. Da un punto di vista morfologico, si tratta di una galleria a sezione derivata, profondamente modificata da fenomeni di riempimento argilloso e crolli, con successivo riconcrezionamento del materiale di fondo. La galleria è interessata da vistosi fenomeni di concrezionamento. Colonne di notevole altezza uniscono il soffitto al livello del suolo, colate e vaschette ornano i dislivelli e la pareti, e durante la prima esplorazione il terreno era interamente



tappezzato di brillanti cristalli. Negli angoli nascosti, si possono rinvenire numerose eccentriche. Proseguendo verso Ovest, la galleria procede in salita, superando grossi massi di crollo ed una colata calcitica, fino ad arrivare ad un piccolo vano terminale, costituito dal relitto di un tratto di condotta singenetica, modificata per approfondimento vadoso (si riconosce chiaramente, alla sommità, la sezione primaria), ad orientamento N-S (perpendicolare all'ambiente principale) e con il fondo ostruito da detriti. Nel punto più alto, la presenza di radici denota la relazione con la superficie. Dal punto di partenza si può accedere, tramite un evidente foro in parete, ad un pozzetto laterale, profondo 5m, subparallelo alla galleria principale, interessato da fenomeni di concrezionamento superficiale sulla parete aggettante. Proseguendo verso Est, fiancheggiando un'imponente colata calcitica (risalita senza altro esito che il rinvenimento di una fessura di esigue dimensioni, che si sviluppa verso il basso) si giunge in una parte della galleria caratterizzata da suolo pianeggiante, con il soffitto che, abbassandosi progressivamente, pone fine alla cavità. E' stato tentato un lavoro di disostruzione nel cunicolo terminale senza, però, trovare speranze di prosecuzione.

- Rilievo

Tipo rilievo: Primo rilievo

Data rilievo: 02-02-1996

- Anselmi Maurizio - Gruppo Speleologico S. Giusto

Premiani Furio - Gruppo Speleologico S. Giusto

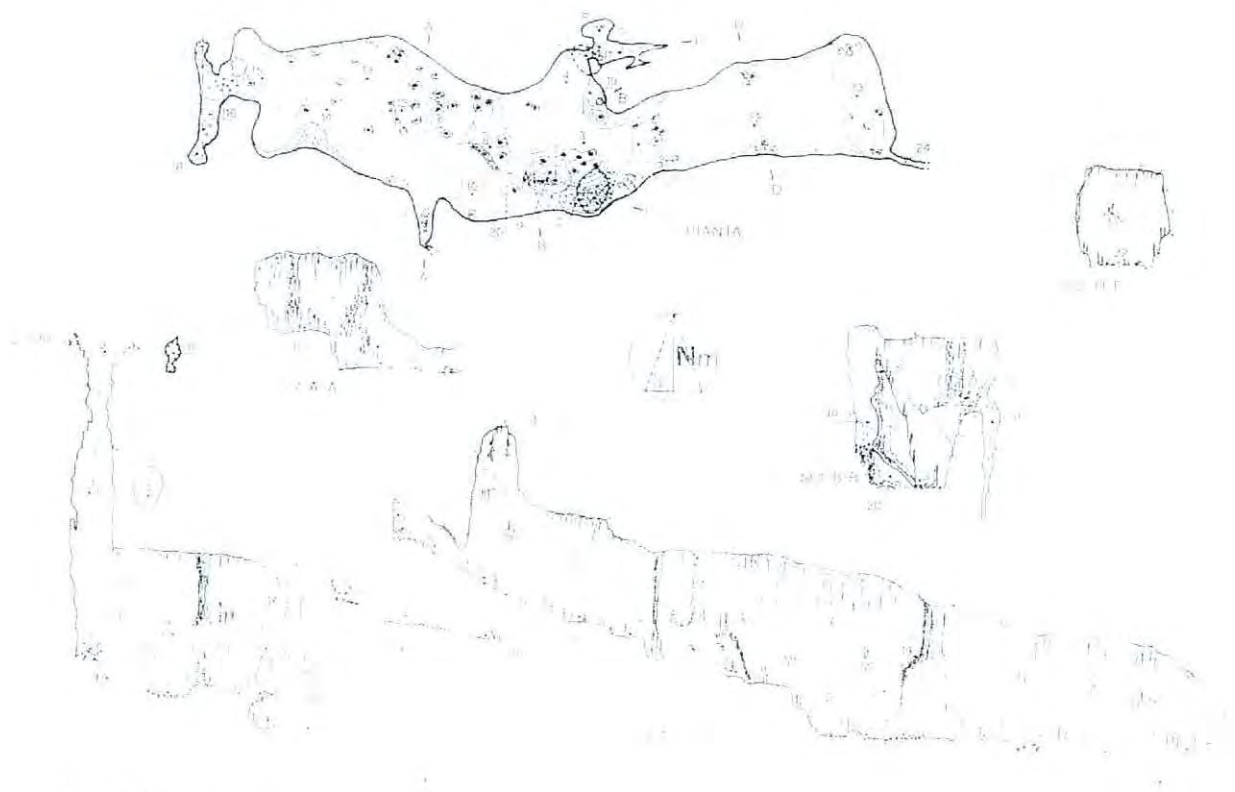
- Rilievi

Tipo rilievo: Completo

Tipo file: Primo rilievo



5803-5997VG



RIEVEVO M. ANSLIMI - F. PREMARI - GSSG

Denominazione: Grotta presso Bristie - N.Cat.Reg. 5814

- Numeri catastali

N° Catasto regionale: 5814

Zona catasto storico: VG

N° catasto storico: 6004

Numero pratica: R96/0056

- Ingressi - Posizione amministrativa

Nome ingresso: Ingresso 1

Nazione: Italia

Regione: Friuli-Venezia Giulia

Zona: Venezia Giulia

Provincia: Trieste

Comune: Sgonico

Area Geografica: Carso Triestino

- Ingressi - Coordinate

Relativo all'ingresso: Ingresso 1

Tipo di coordinate: Metriche Gauss-Boaga - Fuso Est

Latitudine: 5.065.787,0

Longitudine: 2.419.617,0

Latitudine Gauss-Boaga: 5065787

Longitudine Gauss-Boaga: 2419617

Latitudine WGS-84: 45° 44' 17,3298" (45.73814718)

Longitudine WGS-84: 13° 42' 34,5529" (13.70959803)

Carta CTR 1:5.000: Sgonico - 110051

Metodo/procedimento usato: GRAFICO -> Riconoscimento su carta

Tipo carta: 1:5.000

Data esecuzione:

Quota altimetrica ingresso: 200

Metodo determinazione quota altimetrica d'ingresso:

Affidabilità della posizione: Corretto



Affidabilità quota d'ingresso: Corretto

- Ingressi - Descrizione

Relativo all'ingresso: Ingresso 1

Ingresso principale: Si

Tipo ingresso: Pozzo

Profondità pozzo accesso: 15

- Caratteristiche della cavità'

Sviluppo planimetrico: 62

Dislivello negativo: 15.5

Dislivello totale: 15.5

Quota fondo: 184.5

Andamento della cavità: Orizzontale e verticale

- Descrizione

Descrizione dei vani interni della cavità: L'ingresso, che si apre in una pietraia a poca distanza dall'abitato di Bristie, misura 1.8m x 0.8m. Superato un breve restringimento, si scende in un pozzo di 15m, che si presenta interamente ricoperto da concrezione calcitica ed il cui fondo è costituito da argilla mista a pietrisco. Con una breve risalita, di poco più di due metri dal fondo del pozzo, in direzione Est, si supera una lama di roccia e si entra in una galleria, dal fondo argilloso, concrezionata, le cui dimensioni medie sono di circa m 1,5 di altezza ed altrettanto in larghezza. Arrivati ad un bivio, procedendo lungo l'asse della galleria, in direzione Sud, si risale un saltino dopo il quale la galleria si restringe in un cunicolo, di circa 13m, che termina con una stanzetta circolare, dove non ci sono prosecuzioni. In direzione Ovest, si scende lungo una colata calcitica, giungendo, dopo un passaggio basso, in due stanzette in successione, che terminano in colata calcitica. Questo è il punto di massima profondità.

- Rilievo

Tipo rilievo: Primo rilievo

Data rilievo: 30-06-1996

Nicon Giorgio - Gruppo Grotte Carlo Debeljak

Klun Antonio - Gruppo Grotte Carlo Debeljak

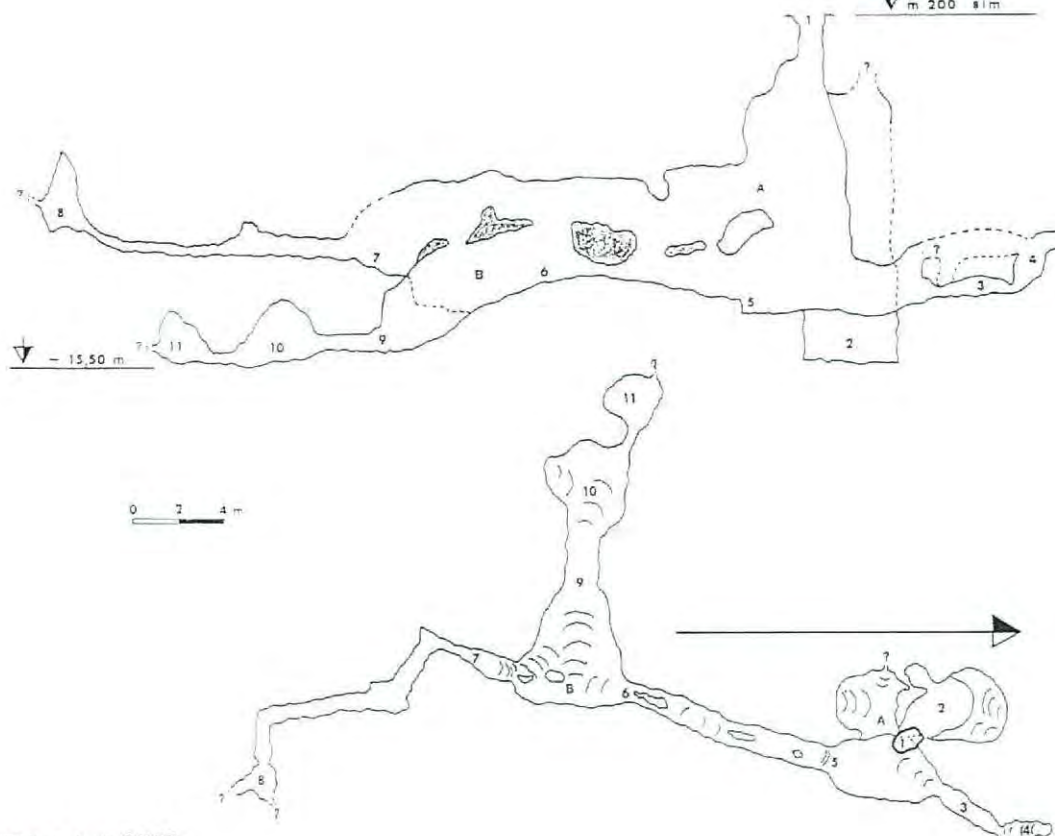
- Rilievi

Tipo rilievo: Completo

Tipo file: Primo rilievo

5814-6004VG

▽ m 200 s.l.m.



RILIEVO: G. NICON - A. KLUN GGCD



Denominazione: Grotta delle Rotaie - N.Cat.Reg. 5815

- Numeri catastali

N° Catasto regionale: 5815

Zona catasto storico: VG

N° catasto storico: 6005

Numero pratica: R96/0057

- Ingressi - Posizione amministrativa

Nome ingresso: Ingresso 1

Nazione: Italia

Regione: Friuli-Venezia Giulia

Zona: Venezia Giulia

Provincia: Trieste

Comune: Sgonico

Area Geografica: Carso Triestino

- Ingressi - Coordinate

Relativo all'ingresso: Ingresso 1

Tipo di coordinate: Metriche Gauss-Boaga - Fuso Est

Latitudine: 5.065.906,4

Longitudine: 2.419.503,9

Latitudine Gauss-Boaga: 5065906.4

Longitudine Gauss-Boaga: 2419503.9

Latitudine WGS-84: 45° 44' 21,1386" (45.73920517)

Longitudine WGS-84: 13° 42' 29,2316" (13.70811988)

Carta CTR 1:5.000: Sgonico - 110051

Metodo/procedimento usato: STRUMENTALE -> GPS

Data esecuzione:

Quota altimetrica ingresso: 192

Affidabilità della posizione: 5° gruppo riposizionamento regionale GPS (2006)

- Ingressi - Descrizione

Relativo all'ingresso: Ingresso 1

Ingresso principale: Si

Tipo ingresso: Pozzetto

Profondità pozzo accesso: 3

- Autori della posizione

Grillo Barbara - Riposizionamento Regionale

- Caratteristiche della cavita'

Sviluppo planimetrico: 116

Dislivello negativo: 50.8

Dislivello totale: 50.8

Quota fondo: 141.2

Andamento della cavità: Verticale

- Rami/Pozzi

- Rami

Principale

- Pozzi

- Pozzo - 21.00 - -

- Pozzo - 26.00 - -

- Pozzo - 12.00 - -

- Pozzo - 5.00 - -

- Pozzo - 1.80 - -

- Descrizione

Breve descrizione del percorso di accesso: La grotta si trova in una lieve depressione del terreno a ridosso della linea ferroviaria, nei pressi della località di Bristie.

Descrizione dei vani interni della cavità: Dopo un primo saltino di 3m, si entra in un pozzo di 21m, poco concrezionato e con evidenti segni di dilavamento, che intercetta, a 10m dal fondo, una breve galleria che si sviluppa in direzione NNE-SSW. Il ramo NNE, finisce con un pozzo cieco (non segnato in sezione p.3 del rilievo), di 12m, parallelo al pozzo di 21m, mentre il ramo SSW è riccamente concrezionato e dà accesso al vano più bello della cavità: una galleria, orientata NW-SE, dal pavimento completamente ricoperto da concrezioni simili a coralli. Proseguendo in direzione SE, dopo aver superato un passaggio basso tra massi di frana concrezionati, si giunge in un ambiente



caratterizzato da un enorme accumulo di massi di crollo, parzialmente calcificati. Da qui, altri due brevi rami in direzione S: un breve scivolo disagiata, di fango ed argilla, porta sull'orlo di un pozzetto cieco profondo 5m, e un basso cunicolo (p.8 del rilievo) sfocia in piccoli ambienti. Ritornando alla galleria dei coralli, in direzione NW, dopo due strettoie consecutive, si arriva in una sala di 9mx5m, ben concrezionata oppure, dopo la seconda strettoia un altro passaggio stretto, in discesa, sulla parete E, dà accesso ad una serie di piccoli vani che si sviluppano parzialmente sotto alla galleria principale. Nella sala precedente, sulla parete SE, si apre un pozzetto cieco di 1,8m. Sulla parete NE, due strettoie danno accesso a due stanzette terminali. Tornando al pozzo di 21m, al suo fondo seguono due pozzi in successione, erosi e dalle pareti instabili, che raggiungono la massima profondità della cavità.

- Rilievo

Tipo rilievo: Primo rilievo

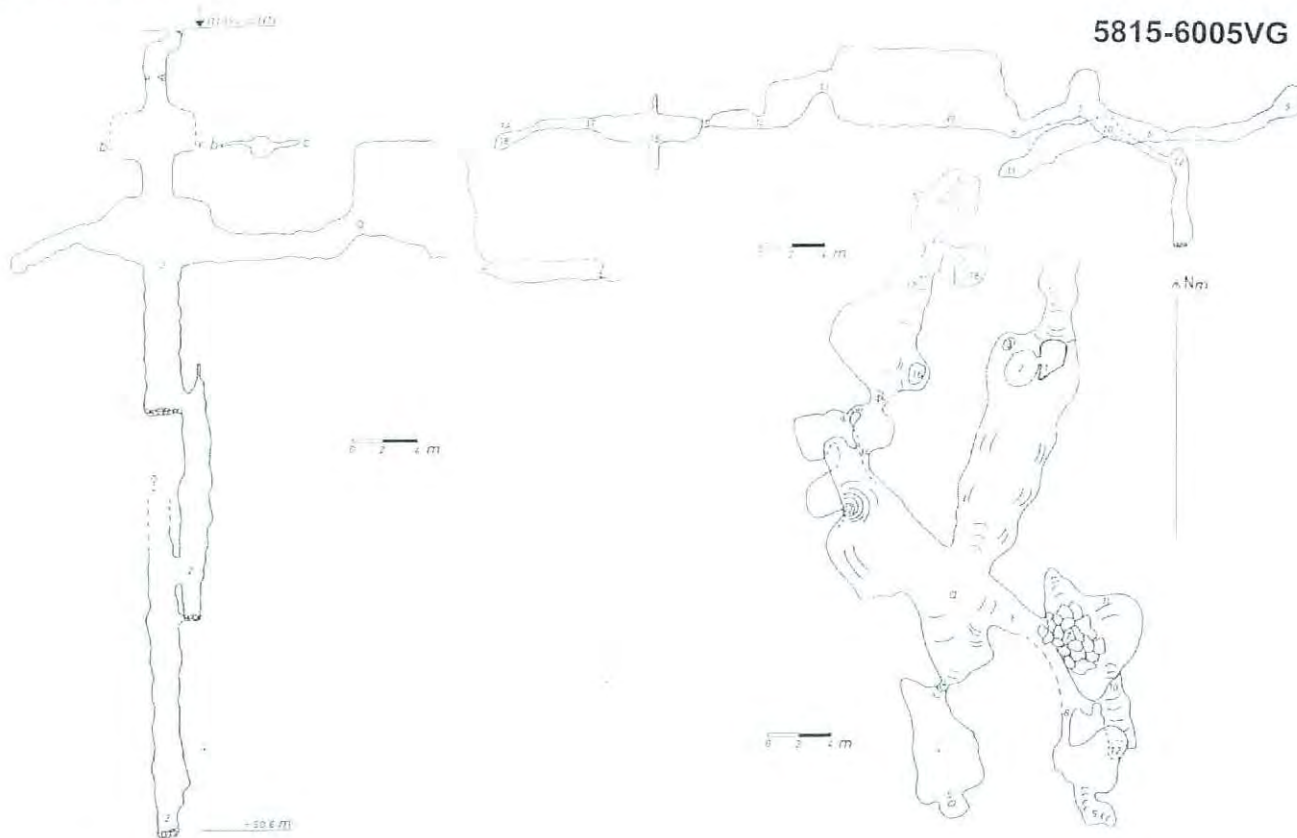
Data rilievo: 30-06-1996

Cirami Roberto - Gruppo Grotte Carlo Debeljak

- Rilievi

Tipo rilievo: Completo

Tipo file: Primo rilievo



RIIEVO R. GIRAMI GGCD

Denominazione: Pozzo nel Bosco Fornace - N.Cat.Reg. 5967

- Numeri catastali

N° Catasto regionale: 5967

Zona catasto storico: VG

N° catasto storico: 6039

Numero pratica: R97/0041

- Ingressi - Posizione amministrativa

Nome ingresso: Ingresso 1

Nazione: Italia

Regione: Friuli-Venezia Giulia

Zona: Venezia Giulia

Provincia: Trieste

Comune: Trieste

Area Geografica: Carso Triestino

- Ingressi - Coordinate

Relativo all'ingresso: Ingresso 1

Tipo di coordinate: Metriche Gauss-Boaga - Fuso Est

Latitudine: 5.063.695,0000

Longitudine: 2.419.492,0000

Latitudine Gauss-Boaga: 5063695

Longitudine Gauss-Boaga: 2419492

Latitudine WGS-84: 45° 43' 9,4963" (45.71930453)

Longitudine WGS-84: 13° 42' 30,331" (13.70842527)

Carta CTR 1:5.000: Prosecco - 110052

Metodo/procedimento usato: GRAFICO -> Riconoscimento su carta

Tipo carta: 1:5.000

Data esecuzione:

Quota altimetrica ingresso: 245

Metodo determinazione quota altimetrica d'ingresso:

Affidabilità della posizione: Corretto

Affidabilità quota d'ingresso: Corretto

- Ingressi - Descrizione

Relativo all'ingresso: Ingresso 1

Ingresso principale: Si

Tipo ingresso: Pozzetto

Profondità pozzo accesso: 4

- Caratteristiche della cavita'

Sviluppo planimetrico: 7

Dislivello negativo: 15.3

Dislivello totale: 15.3

Quota fondo: 229.7

Andamento della cavità: Verticale

- Rami/Pozzi

- Rami

Principale

- Pozzi

Pozzo - 2.00 - -

- Pozzo - 9.50 - -

- Descrizione

Breve descrizione del percorso di accesso: Percorrendo la strada provinciale che da Prosecco porta a S. Croce si nota, sulla sinistra, dopo un centinaio di metri dal Ristorante "Hostaria ai Pini", una carrareccia che si dirige verso la pineta. Percorrendola per circa 500m si incontra, sempre alla propria sinistra, un sentierino ben marcato che si inoltra nel bosco piuttosto rado. Dopo un centinaio di metri il sentiero costeggia una dolinetta, seguita da un'altra nella quale, sul versante SE, si apre la cavità.

Descrizione dei vani interni della cavità: La cavità si apre con uno strettissimo pozzo d'accesso al quale segue un saltino comunicante con un angusto pozzetto terminale. La cavità nel suo complesso è stretta e malagevole, abbellita solo da qualche rara concrezione e pericolosa per la presenza di pietre instabili sulle pareti dei pozzi. Alla base del pozzetto terminale si apre ancora un altro pozzettino, inagibile, profondo 1,5m ed ingombro di detriti. A livello del fondo agibile, si trova una minuscola fessura nella quale le pietre lanciate battono per qualche metro.



- Scopritori

- Bone Natale - Commissione Grotte Eugenio Boegan - 31-12-1994

- Rilievo

Tipo rilievo: Primo rilievo

Data rilievo: 07-06-1997

Bone Natale - Commissione Grotte Eugenio Boegan

Savi Glauco - Commissione Grotte Eugenio Boegan

- Note tipologiche - Prosecuzioni

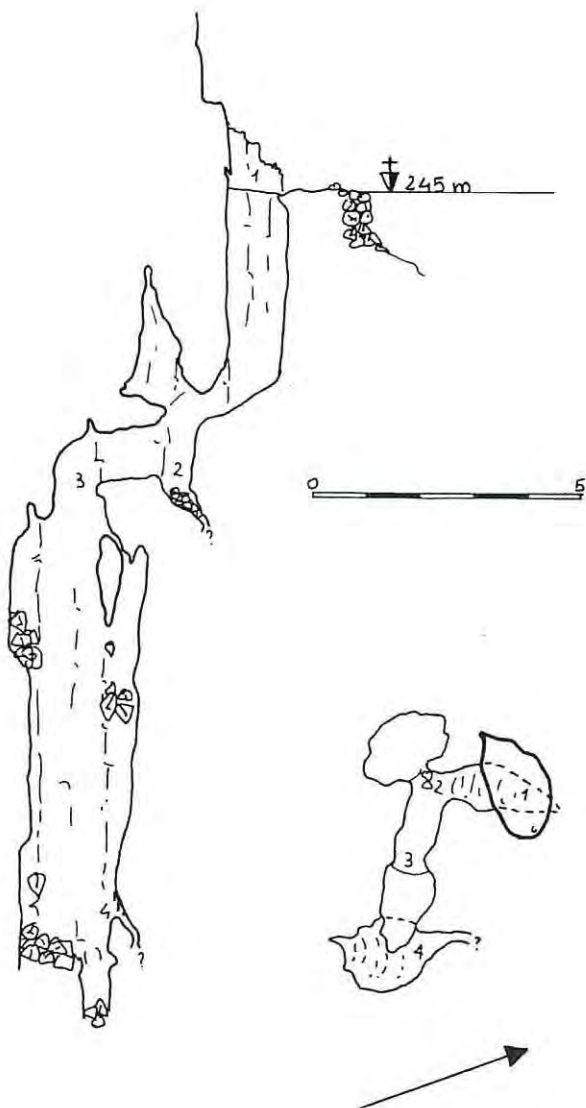
Prosecuzioni: Prosecuzioni: Prosecuzioni inaccessibili

- Rilievi

Tipo rilievo: Completo

Tipo file: Primo rilievo

5967-6039VG



RILIEVO: N. BONE - G. SAVI CGEB



Denominazione: Grotta presso la Grotta Antica - N.Cat.Reg. 5971

- Numeri catastali

N° Catasto regionale: 5971

Zona catasto storico: VG

N° catasto storico: 6048

Numero pratica: R97/0045

- Ingressi - Posizione amministrativa

Nome ingresso: Ingresso 1

Nazione: Italia

Regione: Friuli-Venezia Giulia

Zona: Venezia Giulia

Provincia: Trieste

Comune: Trieste

Area Geografica: Carso Triestino

- Ingressi - Coordinate

Relativo all'ingresso: Ingresso 1

Tipo di coordinate: Metriche Gauss-Boaga - Fuso Est

Latitudine: 5.063.002,0

Longitudine: 2.420.852,0

Latitudine Gauss-Boaga: 5063002

Longitudine Gauss-Boaga: 2420852

Latitudine WGS-84: 45° 42' 47,7527" (45.71326463)

Longitudine WGS-84: 13° 43' 33,736" (13.72603778)

Carta CTR 1:5.000: Prosecco - 110052

Metodo/procedimento usato: GRAFICO -> Riconoscimento su carta

Tipo carta: 1:5.000

Data esecuzione:

Quota altimetrica ingresso: 240

Metodo determinazione quota altimetrica d'ingresso:

Affidabilità della posizione: Corretto

Affidabilità quota d'ingresso: Corretto

- Ingressi - Descrizione

Relativo all'ingresso: Ingresso 1

Ingresso principale: Si

Tipo ingresso: Pozzetto

Profondità pozzo accesso: 4

- Caratteristiche della cavita'

Sviluppo planimetrico: 26

Dislivello negativo: 24

Dislivello totale: 24

Quota fondo: 216

Andamento della cavità: Orizzontale e verticale

- Rami/Pozzi

- Rami

Principale

- Pozzi

- Pozzo - 2.50 - -

- Pozzo - 3.50 - -

- Pozzo - 12.00 - -

- Descrizione

Breve descrizione del percorso di accesso: La cavità si apre sul versante occidentale di una piccola depressione (parte di una dolina di maggiori dimensioni da cui è separata da un muretto a secco), 8m a SE della Grotta Antica (926/3965VG), a pochi metri a sinistra del tratturo che da Prosecco (Monumento ai Partigiani) conduce oltre Campo Sacro.

Descrizione dei vani interni della cavità: Un pozzetto-scivolo di poco più di 4m, porta ad un minuscolo vano che prosegue con un ulteriore breve salto. Alla base di quest'ultimo un cunicolo concrezionato (pp. 3-5 del rilievo) prosegue fino ad un trivio. Da qui, un ramo (pp. B-C) è stato percorso soltanto per alcuni metri a causa della sua strettezza; un altro, in discesa, finisce in una saletta che è raggiungibile anche (e più comodamente) attraverso il terzo ramo che, dopo una risalita ed una strettoia (p. 6), conduce al secondo pozzo interno, il quale termina nella saletta in questione. A SE un passaggio conduce ad uno stretto pozzo, disceso solo per una decina di metri, nel quale è percepibile una corrente d'aria. In direzione Ovest si risale per qualche metro (p. 9),



raggiungendo una seconda saletta, in pratica la continuazione della precedente (pp. 9-12), nella quale un angusto passaggio porta ad altri piccoli vani, ben concrezionati. Anche qui si sente una tenue corrente d'aria.

- Rilievo

Tipo rilievo: Primo rilievo

Data rilievo: 06-09-1997

Guidi Pino - Commissione Grotte Eugenio Boegan

Carini Furio - Commissione Grotte Eugenio Boegan

Prelli Roberto - Commissione Grotte Eugenio Boegan

Bone Natale - Commissione Grotte Eugenio Boegan

- Note tipologiche - Prosecuzioni

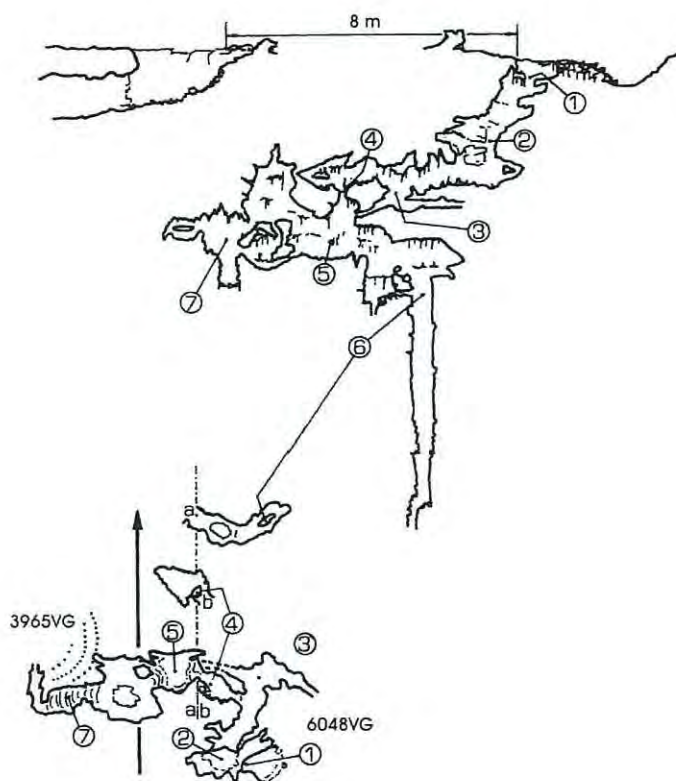
Prosecuzioni: Prosecuzioni: Segnalate prosecuzioni

- Rilievi

Tipo rilievo: Completo

Tipo file: Primo rilievo

5971/6048VG





Denominazione: Pozzo dei Musatti - N.Cat.Reg. 5992

- Numeri catastali

N° Catasto regionale: 5992

Zona catasto storico: VG

N° catasto storico: 6054

Numero pratica: R97/0077

- Ingressi - Posizione amministrativa

Nome ingresso: Ingresso 1

Nazione: Italia

Regione: Friuli-Venezia Giulia

Zona: Venezia Giulia

Provincia: Trieste

Comune: Trieste

Area Geografica: Carso Triestino

- Ingressi - Coordinate

Relativo all'ingresso: Ingresso 1

Tipo di coordinate: Metriche Gauss-Boaga - Fuso Est

Latitudine: 5.063.244,0

Longitudine: 2.420.205,0

Latitudine Gauss-Boaga: 5063244

Longitudine Gauss-Boaga: 2420205

Latitudine WGS-84: 45° 42' 55,2577" (45.71534935)

Longitudine WGS-84: 13° 43' 3,6386" (13.71767739)

Carta CTR 1:5.000: Prosecco - 110052

Metodo/procedimento usato: GRAFICO -> Riconoscimento su carta

Tipo carta: 1:5.000

Data esecuzione:

Quota altimetrica ingresso: 243

Metodo determinazione quota altimetrica d'ingresso:

Affidabilità della posizione: Corretto

Affidabilità quota d'ingresso: Corretto

- Ingressi - Descrizione

Relativo all'ingresso: Ingresso 1

Ingresso principale: Si

Tipo ingresso: Pozzetto

Profondità pozzo accesso: 3.29

- Caratteristiche della cavita'

Sviluppo planimetrico: 7.6

Dislivello negativo: 4

Dislivello totale: 4

Quota fondo: 239

Andamento della cavità: Orizzontale e verticale

- Rami/Pozzi

- Rami

Principale

- Pozzi

- Pozzo - 2.00 - -

- Descrizione

Breve descrizione del percorso di accesso: Si segue, per un centinaio di metri, la strada che dal monumento di Prosecco prosegue parallela alla strada Prosecco - Sistiana, sino ad arrivare ad un bivio. Qui si imbecca la strada sterrata che porta ad un secondo bivio (cartello stradale di divieto di transito per le auto) e si prosegue sempre dritti, per lo sterrato, per circa 1Km: sulla sinistra si passa una depressione nella quale una targa indica la grotta Priamo. Da questo punto si prosegue ancora per 200/300m, fino ad un altro bivio dal quale parte un sentiero, a sinistra, che si prolunga per circa 50m arrivando ad un muretto oltre al quale, a circa 1m, si apre l'ingresso dalla cavità.

Descrizione dei vani interni della cavità: Il pozzetto d'accesso della cavità porta ad una strettoia che si apre sulla parete sinistra, oltre alla quale si trova una piccolissima stanza nella quale sprofonda un pozzetto di circa 2m. A metà di quest'ultimo, una strozzatura porta ad un altro vano di ridottissime dimensioni. In fondo a questa cavernetta terminale, alzandosi in un piccolo camino, si può notare un altro piccolo vano, inaccessibile.

- Rilievo

Tipo rilievo: Primo rilievo

Data rilievo: 26-07-1997

Cergol Gianni - Commissione Grotte Eugenio Boegan

Guidi Pino - Commissione Grotte Eugenio Boegan

- Note tipologiche - Prosecuzioni

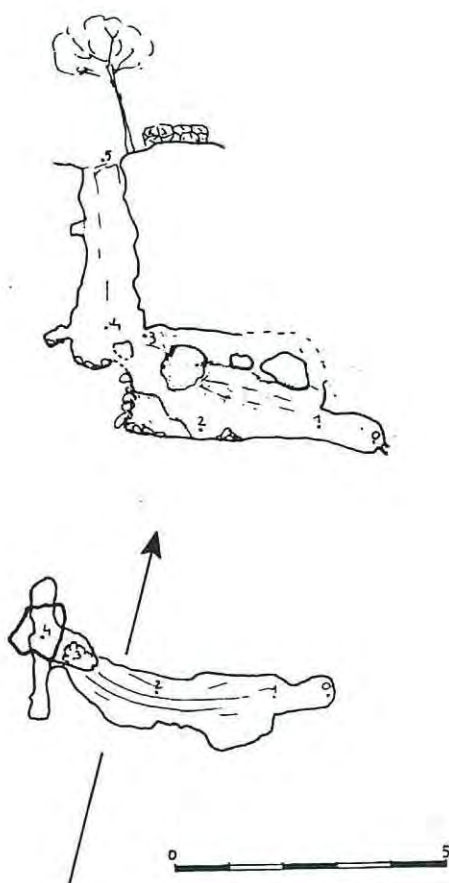
Prosecuzioni: Prosecuzioni: Prosecuzioni inaccessibili

- Rilievi

Tipo rilievo: Completo

Tipo file: Primo rilievo

5992-6054VG



RILIEVO: P. GUIDI - G. CERGOL **CGEB**



Denominazione: Pozzo Schioppettino - N.Cat.Reg. 6073

- Numeri catastali

N° Catasto regionale: 6073

Zona catasto storico: VG

N° catasto storico: 6073

Numero pratica: R97/0204

- Ingressi - Posizione amministrativa

Nome ingresso: Ingresso 1

Nazione: Italia

Regione: Friuli-Venezia Giulia

Zona: Venezia Giulia

Provincia: Trieste

Comune: Duino-Aurisina

Area Geografica: Carso Triestino

- Ingressi - Coordinate

Relativo all'ingresso: Ingresso 1

Tipo di coordinate: Metriche Gauss-Boaga - Fuso Est

Latitudine: 5.067.810,0000

Longitudine: 2.418.210,0000

Latitudine Gauss-Boaga: 5067810

Longitudine Gauss-Boaga: 2418210

Latitudine WGS-84: 45° 45' 22,1226" (45.75614516)

Longitudine WGS-84: 13° 41' 27,9327" (13.69109242)

Carta CTR 1:5.000: San Pelagio - 110013

Metodo/procedimento usato: GRAFICO -> Riconoscimento su carta

Tipo carta: 1:5.000

Data esecuzione:

Quota altimetrica ingresso: 179

Metodo determinazione quota altimetrica d'ingresso:

Affidabilità della posizione: Corretto



Affidabilità quota d'ingresso: Corretto

- Ingressi - Descrizione

Relativo all'ingresso: Ingresso 1

Ingresso principale: Si

Tipo ingresso: Pozzo

Profondità pozzo accesso: 8.5

- Caratteristiche della cavità'

Sviluppo planimetrico: 6.5

Dislivello negativo: 12

Dislivello totale: 12

Quota fondo: 167

Andamento della cavità: Verticale

- Descrizione

Breve descrizione del percorso di accesso: La cavità si apre in un evidente sprofondamento, sul fondo dell'ampia depressione in terra rossa che si trova di fronte alla Grotta Vittoria (526/2744VG). Sul fondo della stessa dolina si trova, 16m a Ovest, un altro pozzo in fase di esplorazione, siglato F2.

Descrizione dei vani interni della cavità: L'imbocco del pozzo è piuttosto franoso. Dopo un passaggio disagiata a causa della presenza di un ponte naturale, le dimensioni del pozzo aumentano notevolmente. Il fondo è fangoso a causa della notevole quantità di terra rossa caduta dall'esterno. Un basso passaggio conduce in uno slargo, scarsamente concrezionato, dal pavimento costituito da una frana dove la pietra scende ancora per un paio di metri.

- Scopritori

Siega Mauro - Club Alpinistico Triestino - 31-12-1996

- Rilievo

Tipo rilievo: Primo rilievo

Data rilievo: 12-01-1997

Kraus Mauro - Club Alpinistico Triestino

Tommasini Moreno - Club Alpinistico Triestino

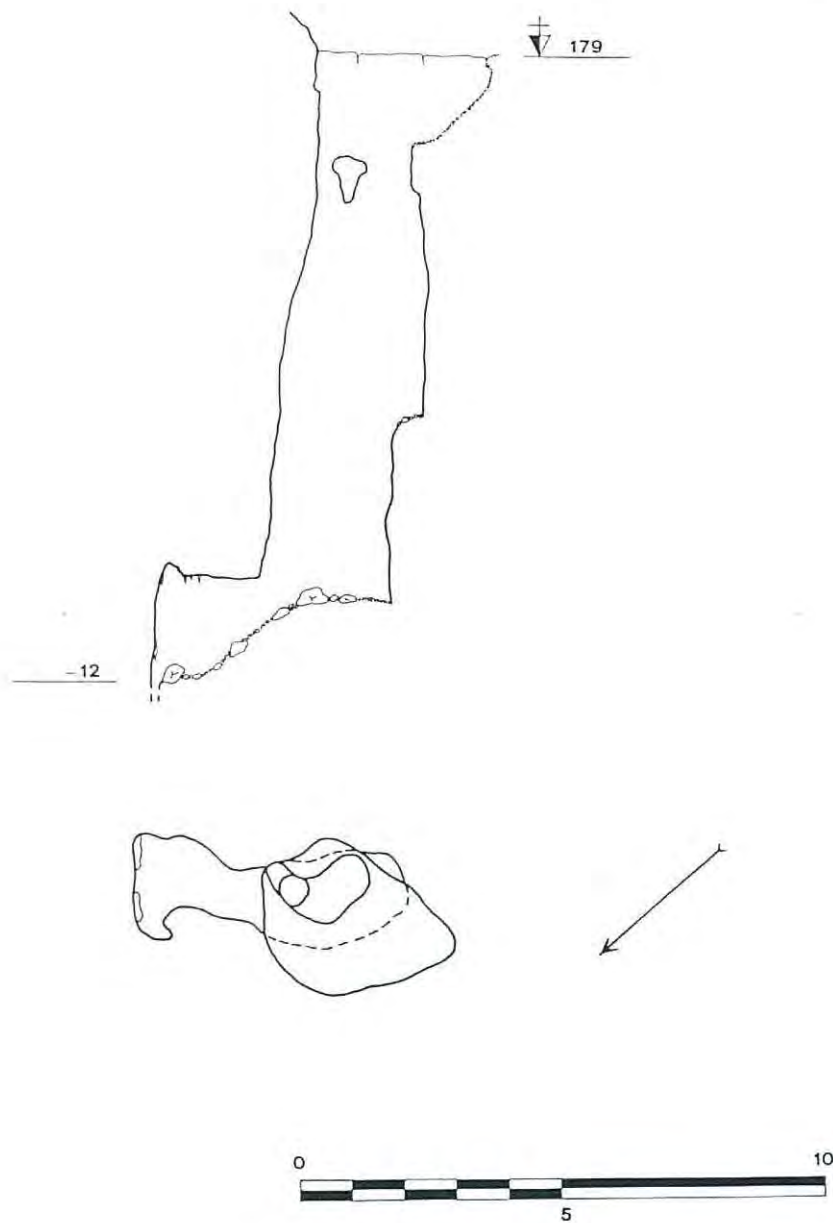


- Rilievi

Tipo rilievo: Completo

Tipo file: Primo rilievo

6073-6073VG



RILIEVO M. KRAUS - M. TOMMASINI CAT

Denominazione: Pozzo della Cometa - N.Cat.Reg. 6121

- Numeri catastali

N° Catasto regionale: 6121

Zona catasto storico: VG

N° catasto storico: 6080

Numero pratica: R98/0033

- Ingressi - Posizione amministrativa

Nome ingresso: Ingresso 1

Nazione: Italia

Regione: Friuli-Venezia Giulia

Zona: Venezia Giulia

Provincia: Trieste

Comune: Duino-Aurisina

Area Geografica: Carso Triestino

- Ingressi - Coordinate

Relativo all'ingresso: Ingresso 1

Tipo di coordinate: Metriche Gauss-Boaga - Fuso Est

Latitudine: 5.068.667,0000

Longitudine: 2.417.315,0000

Latitudine Gauss-Boaga: 5068667

Longitudine Gauss-Boaga: 2417315

Latitudine WGS-84: 45° 45' 49,4076" (45.76372433)

Longitudine WGS-84: 13° 40' 45,8611" (13.67940587)

Carta CTR 1:5.000: San Pelagio - 110013

Metodo/procedimento usato: GRAFICO -> Riconoscimento su carta

Tipo carta: 1:5.000

Data esecuzione:

Quota altimetrica ingresso: 185

Metodo determinazione quota altimetrica d'ingresso:

Affidabilità della posizione: Corretto



Affidabilità quota d'ingresso: Corretto

- Ingressi - Descrizione

Relativo all'ingresso: Ingresso 1

Ingresso principale: Si

Tipo ingresso: Pozzo

Profondità pozzo accesso: 7.5

- Caratteristiche della cavità'

Sviluppo planimetrico: 6

Dislivello negativo: 19.5

Dislivello totale: 19.5

Quota fondo: 165.5

Andamento della cavità: Verticale

- Rami/Pozzi

- Rami

Principale

- Pozzi

Pozzo - 2.00 - -

- Pozzo - 3.50 - -

- Pozzo - 3.00 - -

- Pozzo - 3.00 - -

- Descrizione

Breve descrizione del percorso di accesso: L'ingresso si trova in un vasto campo solcato ad una trentina di metri dal pilone n°116 della vicina linea di alta tensione. Per raggiungere l'ingresso della cavità si prende la strada che dalla chiesetta di San Pelagio conduce alla Grotta Lindner (829/3988VG). Abbandonata la strada asfaltata ed imboccata la strada forestale sulla sinistra, si continua per circa 150m, giungendo così alla prima curva a gomito verso destra di questo tratto di sentiero. A questo punto, invece di continuare lungo il sentiero, ci si inoltra verso sinistra su una traccia che costeggia un muretto carsico. Dopo 200m, seguendo il muro ed aggirando una dolina, si giunge all'ingresso della cavità.

Descrizione dei vani interni della cavità: La cavità si sviluppa su di un'unica frattura che ha orientamento 20°-200°. Il pozzo nel quale sono presenti lame di roccia, è in fase di ringiovanimento.



Il pozzo, a vari livelli, è riempito di materiale di crollo ed argilla. La possibile prosecuzione in verticale è impedita dalla ristrettezza dei vani e dalle ostruzioni di clasti.

- Scopritori

- Englandi Sergio - Gruppo Speleologico S. Giusto - 31-12-1997

- Rilievo

Tipo rilievo: Primo rilievo

Data rilievo: 31-12-1997

Premiani Furio - Gruppo Speleologico S. Giusto

- Note tipologiche - Prosecuzioni

Prosecuzioni: Prosecuzioni: Prosecuzioni inaccessibili

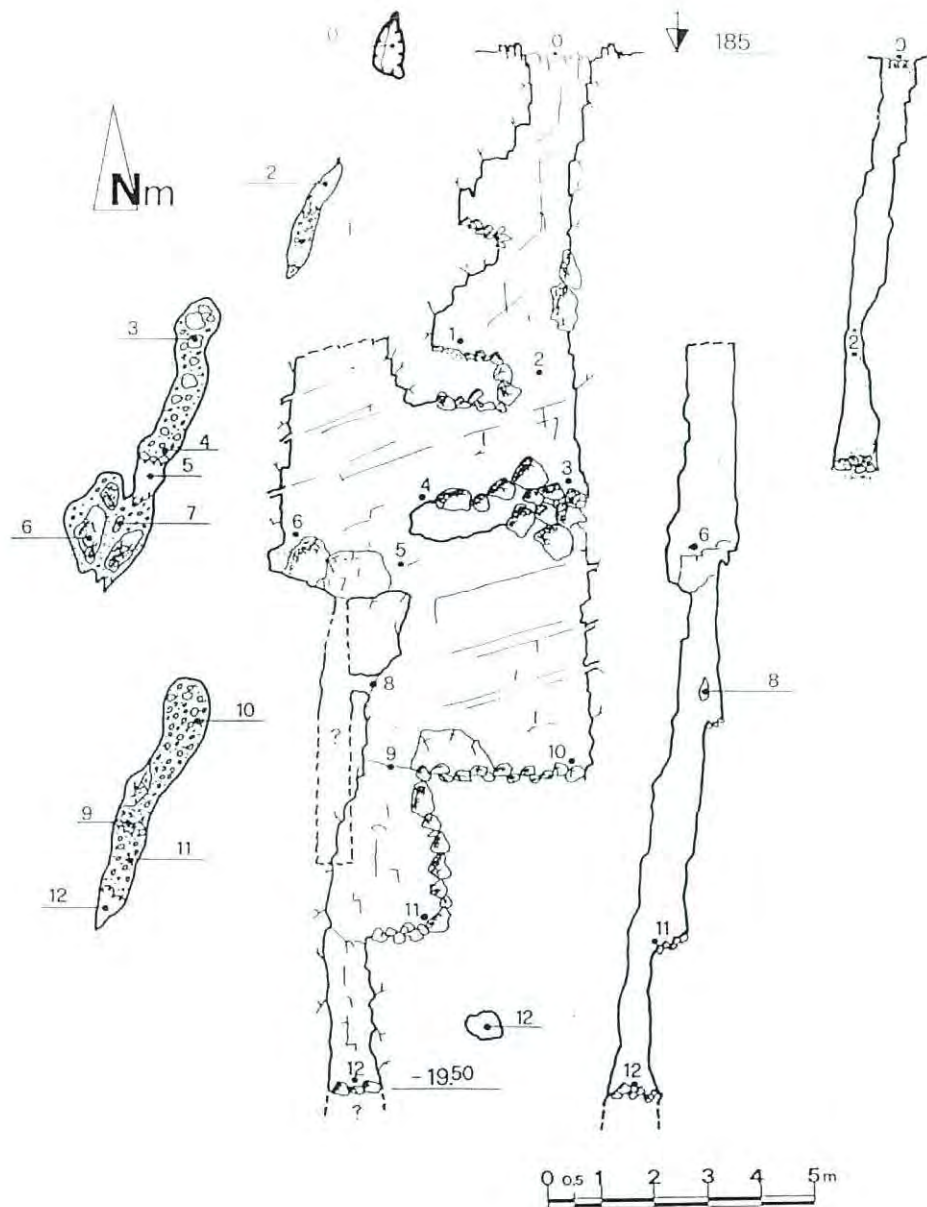
- Rilievi

Tipo rilievo: Completo

Tipo file: Primo rilievo



6121-6080VG



RILIEVO F. PREMIANI - GSSG

Denominazione: Jama v ?kndi?kah - N.Cat.Reg. 6126

- Altre denominazioni

Grotta Skndicke

- Numeri catastali

N° Catasto regionale: 6126

Zona catasto storico: VG

N° catasto storico: 6084

- Ingressi - Posizione amministrativa

Nome ingresso: Ingresso 1

Nazione: Italia

Regione: Friuli-Venezia Giulia

Zona: Venezia Giulia

Provincia: Trieste

Comune: Duino-Aurisina

Area Geografica: Carso Triestino

- Ingressi - Coordinate

Relativo all'ingresso: Ingresso 1

Tipo di coordinate: Metriche Gauss-Boaga - Fuso Est

Latitudine: 5.070.663,0

Longitudine: 2.417.239,0

Latitudine Gauss-Boaga: 5070663

Longitudine Gauss-Boaga: 2417239

Latitudine WGS-84: 45° 46' 54,0241" (45.78167335)

Longitudine WGS-84: 13° 40' 40,8175" (13.67800487)

Carta CTR 1:5.000: Precenico - 110014

Metodo/procedimento usato: GRAFICO -> Riconoscimento su carta

Tipo carta: 1:5.000

Data esecuzione:

Quota altimetrica ingresso: 205

Metodo determinazione quota altimetrica d'ingresso:



Affidabilità della posizione: Corretto

Affidabilità quota d'ingresso: Corretto

- Ingressi - Descrizione

Relativo all'ingresso: Ingresso 1

Ingresso principale: Si

Tipo ingresso: Pozzo

Profondità pozzo accesso: 15

- Caratteristiche della cavità'

Sviluppo planimetrico: 4

Dislivello negativo: 18

Dislivello totale: 18

Quota fondo: 187

Andamento della cavità: Verticale

- Rami/Pozzi

- Rami

Principale

- Pozzi

- Pozzo - 5.00 - -

- Descrizione

Descrizione dei vani interni della cavità: La cavità è costituita da un unico pozzo, inizialmente quasi verticale che, dopo circa 6m assume un'inclinazione di circa 20° rispetto alla verticale. Sulla parete Ovest, a 2m dal fondo, si apre una finestra che immette in un pozzo strettissimo che è stato esplorato solo per un paio di metri e di cui si intravede il fondo costituito da pietrame.

- Rilievo

Tipo rilievo: Primo rilievo

Data rilievo: 11-07-1998

Suligoj Daniele - ?portno dru? tvo/Associazione Sportiva Grmada

- Note tipologiche - Prosecuzioni

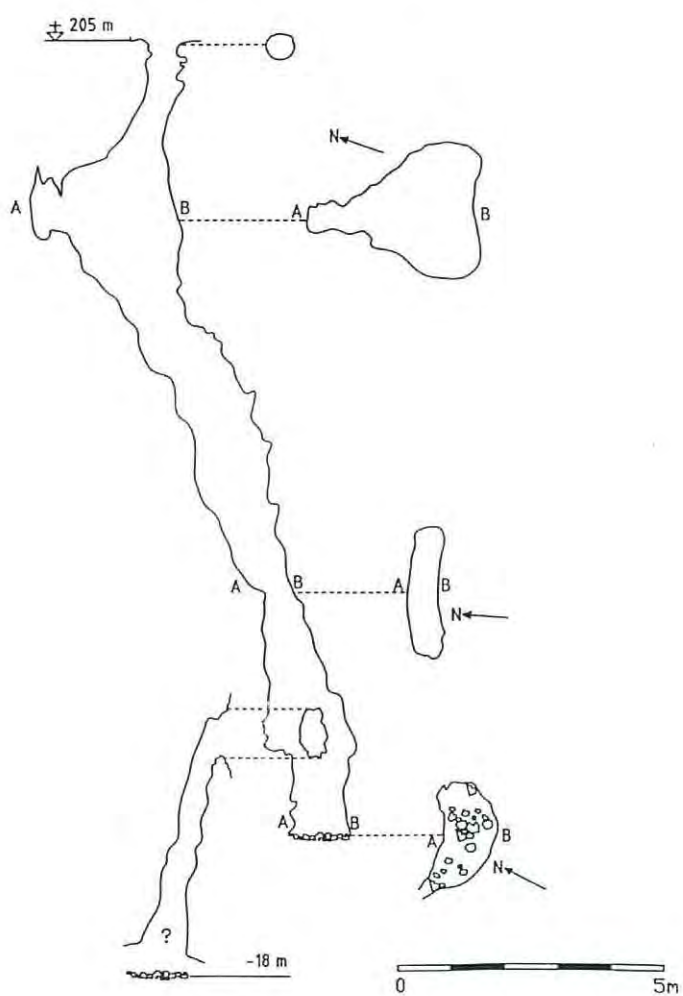
Prosecuzioni: Prosecuzioni: Prosecuzioni certe (accessibili)

- Rilievi

Tipo rilievo: Completo

Tipo file: Primo rilievo

6126-6084VG



RILIEVO: D. SULIGOJ GRMADA

Denominazione: Grotta presso i Campi di Tennis - N.Cat.Reg. 6137

- Numeri catastali

N° Catasto regionale: 6137

Zona catasto storico: VG

N° catasto storico: 6086

Numero pratica: R98/0063

- Ingressi - Posizione amministrativa

Nome ingresso: Ingresso 1

Nazione: Italia

Regione: Friuli-Venezia Giulia

Zona: Venezia Giulia

Provincia: Trieste

Comune: Duino-Aurisina

Area Geografica: Carso Triestino

- Ingressi - Coordinate

Relativo all'ingresso: Ingresso 1

Tipo di coordinate: Metriche Gauss-Boaga - Fuso Est

Latitudine: 5.066.820,0

Longitudine: 2.418.338,0

Latitudine Gauss-Boaga: 5066820

Longitudine Gauss-Boaga: 2418338

Latitudine WGS-84: 45° 44' 50,1206" (45.74725572)

Longitudine WGS-84: 13° 41' 34,6041" (13.69294559)

Carta CTR 1:5.000: Santa Croce di Trieste - 110054

Metodo/procedimento usato: GRAFICO -> Riconoscimento su carta

Tipo carta: 1:5.000

Data esecuzione:

Quota altimetrica ingresso: 154

Metodo determinazione quota altimetrica d'ingresso:

Affidabilità della posizione: Corretto



Affidabilità quota d'ingresso: Corretto

- Ingressi - Descrizione

Relativo all'ingresso: Ingresso 1

Ingresso principale: Si

Tipo ingresso: Pozzo

Profondità pozzo accesso: 5.5

- Caratteristiche della cavità'

Sviluppo planimetrico: 14

Dislivello negativo: 15.2

Dislivello totale: 15.2

Quota fondo: 138.8

Andamento della cavità: Prevalentemente verticale

- Rami/Pozzi

- Rami

Principale

- Pozzi

Pozzo - 7.20 - -

- Pozzo - 3.00 - -

- Descrizione

Descrizione dei vani interni della cavità: Il pozzo d'accesso (p.ti 8-7) si presenta leggermente inclinato, e la presenza di materiale in equilibrio precario ne rende pericolosa la discesa. Alla sua base, disceso il cono detritico (p.ti 2-1) porta ad un cunicolo che si addentra tra sfasciumi. Dalla base del pozzo, un angusto pertugio porta ad un passaggio basso (p.ti 2-3) che termina in una nicchia (p.to 4) in cui sprofondano due pozzetti. Il maggiore dei due, piuttosto stretto, scende per sette metri. Al suo fondo una fessura lascia intravedere un ulteriore pozzo, valutato 3-4m.

- Rilievo

Tipo rilievo: Primo rilievo

Data rilievo: 08-08-1998

- Bone Natale - Commissione Grotte Eugenio Boegan

Guidi Pino - Commissione Grotte Eugenio Boegan

Savi Glauco - Commissione Grotte Eugenio Boegan

- Note tipologiche - Prosecuzioni

Prosecuzioni: Prosecuzioni: Pozzo non disceso

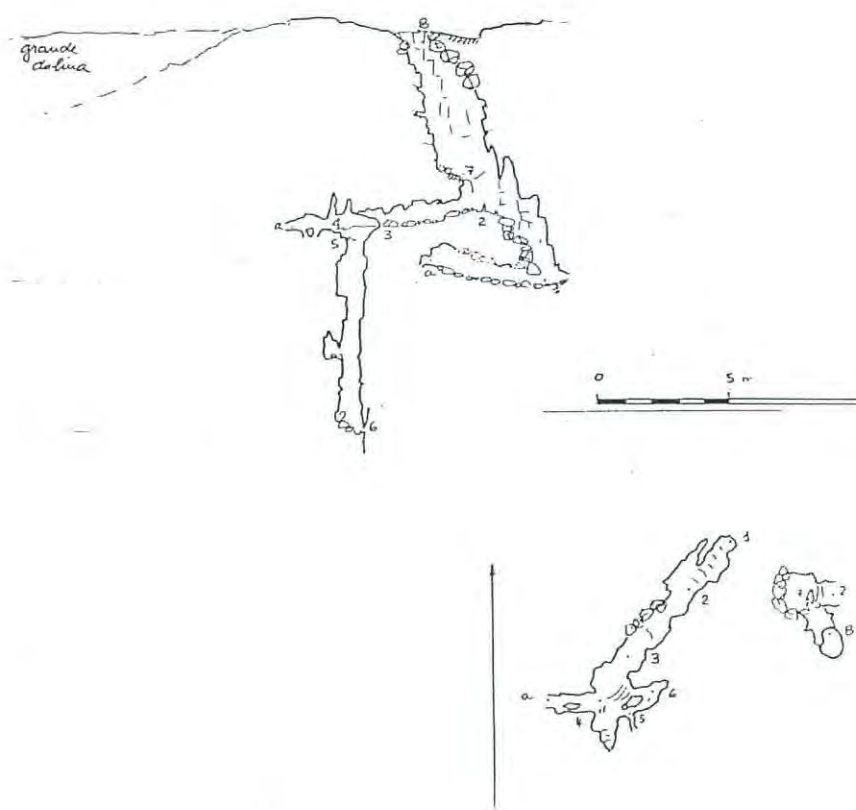
- Rilievi

Tipo rilievo: Completo

Tipo file: Primo rilievo



6137-6086VG



RILIEVO: P. GUIDI - G. SAVI - N. BONE CGEB

Denominazione: Luknja u Borih n Rovneh - N.Cat.Reg. 6172

- Altre denominazioni

Pozzetto nella Pineta sul Rovni

- Numeri catastali

N° Catasto regionale: 6172

Zona catasto storico: VG

N° catasto storico: 6102

- Ingressi - Posizione amministrativa

Nome ingresso: Ingresso 1

Nazione: Italia

Regione: Friuli-Venezia Giulia

Zona: Venezia Giulia

Provincia: Trieste

Comune: Duino-Aurisina

Area Geografica: Carso Triestino

- Ingressi - Coordinate

Relativo all'ingresso: Ingresso 1

Tipo di coordinate: Metriche Gauss-Boaga - Fuso Est

Latitudine: 5.069.704,0000

Longitudine: 2.417.003,0000

Latitudine Gauss-Boaga: 5069704

Longitudine Gauss-Boaga: 2417003

Latitudine WGS-84: 45° 46' 22,8325" (45.77300902)

Longitudine WGS-84: 13° 40' 30,6265" (13.67517403)

Carta CTR 1:5.000: San Pelagio - 110013

Metodo/procedimento usato: GRAFICO -> Riconoscimento su carta

Tipo carta: 1:5.000

Data esecuzione:

Quota altimetrica ingresso: 234

Metodo determinazione quota altimetrica d'ingresso:



Affidabilità della posizione: Corretto

Affidabilità quota d'ingresso: Corretto

- Ingressi - Descrizione

Relativo all'ingresso: Ingresso 1

Ingresso principale: Si

Tipo ingresso: Pozzo

Profondità pozzo accesso: 5

- Caratteristiche della cavità

Sviluppo planimetrico: 11

Dislivello negativo: 7

Dislivello totale: 7

Quota fondo: 227

- Descrizione

Breve descrizione del percorso di accesso: Dieci metri dopo l'ultima casa del paese di Slivia, sulla strada che porta a Malchina e Precenico, parte un sentiero che, anch'esso, si dirige verso Precenico, attraversando una collina. Lo si segue fino al culmine della collina: l'ingresso si trova tra alcuni massi sotto a degli alberi, pochi metri a destra del sentiero.

Descrizione dei vani interni della cavità: Un pozzetto di accesso, di 5m, porta in una piccola sala, dalla quale parte un cunicolo che finisce in una fessura impraticabile.

- Rilievo

Tipo rilievo: Primo rilievo

Data rilievo: 24-09-1998

Gerli Damjan - ?portno dru?tvo/Associazione Sportiva Grmada

Santini Peter - ?portno dru?tvo/Associazione Sportiva Grmada

- Note tipologiche - Prosecuzioni

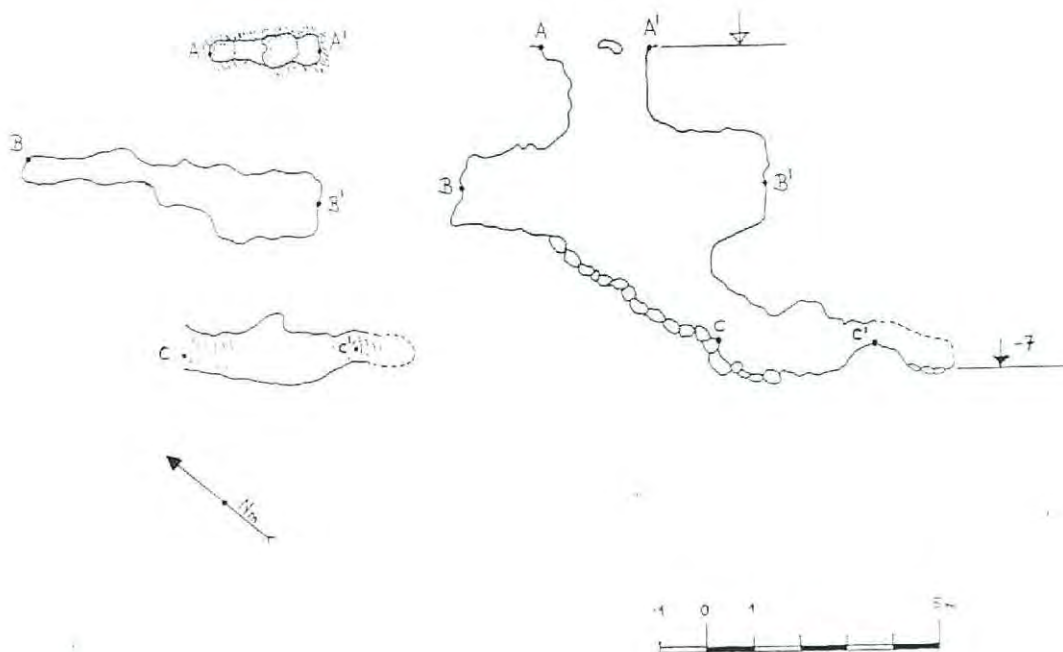
Prosecuzioni: Prosecuzioni: Prosecuzioni inaccessibili

- Rilievi

Tipo rilievo: Completo

Tipo file: Primo rilievo

6172-6102VG



RILIEVO: D. GERLI - P. SANTINI GRMADA



Denominazione: Pozzo dei Bulbi - N.Cat.Reg. 6189

- Numeri catastali

N° Catasto regionale: 6189

Zona catasto storico: VG

N° catasto storico: 6107

Numero pratica: R98/0121

- Ingressi - Posizione amministrativa

Nome ingresso: Ingresso 1

Nazione: Italia

Regione: Friuli-Venezia Giulia

Zona: Venezia Giulia

Provincia: Trieste

Comune: Duino-Aurisina

Area Geografica: Carso Triestino

- Ingressi - Coordinate

Relativo all'ingresso: Ingresso 1

Tipo di coordinate: Metriche Gauss-Boaga - Fuso Est

Latitudine: 5.071.890,0

Longitudine: 2.413.705,0

Latitudine Gauss-Boaga: 5071890

Longitudine Gauss-Boaga: 2413705

Latitudine WGS-84: 45° 47' 31,8458" (45.7921794)

Longitudine WGS-84: 13° 37' 56,2341" (13.63228724)

Carta CTR 1:5.000: Malchina - 109041

Metodo/procedimento usato: GRAFICO -> Riconoscimento su carta

Tipo carta: 1:5.000

Data esecuzione:

Quota altimetrica ingresso: 185

Metodo determinazione quota altimetrica d'ingresso:

Affidabilità della posizione: Corretto

Affidabilità quota d'ingresso: Corretto

- Ingressi - Descrizione

Relativo all'ingresso: Ingresso 1

Ingresso principale: Si

Tipo ingresso: Pozzo

Profondità pozzo accesso: 8.2

- Caratteristiche della cavita'

Sviluppo planimetrico: 12

Dislivello negativo: 18.2

Dislivello totale: 18.2

Quota fondo: 166.8

Andamento della cavità: Verticale

- Rami/Pozzi

- Rami

Principale

- Pozzi

- Pozzo - 7.00 - -

- Pozzo - 3.00 - -

- Descrizione

Breve descrizione del percorso di accesso: L'imbocco della cavità si apre sul fianco del Monte Ermada rivolto verso il paese di Ceroglie, a 52m in direzione Nord da un traliccio elettrico, in corrispondenza di un'emersione calcarea.

Descrizione dei vani interni della cavità: La cavità consiste in un pozzo inclinato con la parete versante concrezionata. La verticale è articolata in tre salti ed è intervallata da due ripiani. Il fondo è costituito da un'ostruzione di argilla.

- Scopritori

Tosone Daniele - Gruppo Speleologico S. Giusto - 31-12-1998

- Rilievo



Tipo rilievo: Primo rilievo

Data rilievo: 16-02-1998

Anselmi Maurizio - Gruppo Speleologico S. Giusto

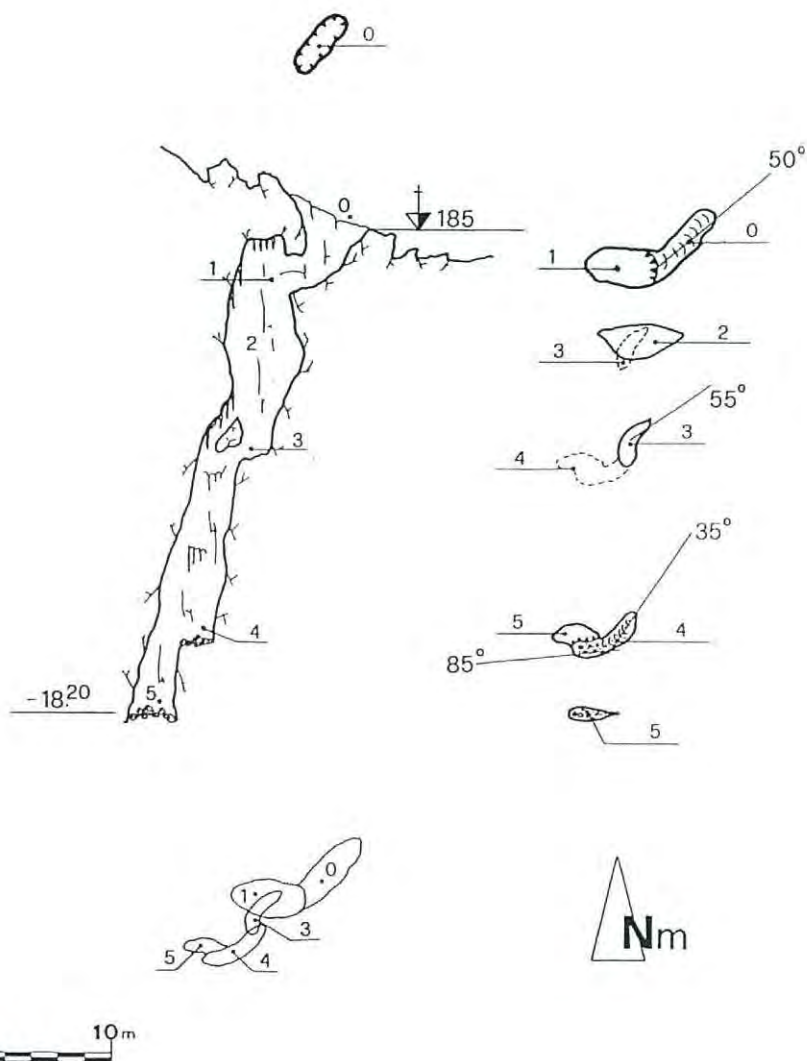
Englandi Sergio - Gruppo Speleologico S. Giusto

- Rilievi

Tipo rilievo: Completo

Tipo file: Primo rilievo

6189-6107VG



RILIEVO: M. ANSELMINI - S. ENGLANDI GSSG



Denominazione: Grotta della Falange - N.Cat.Reg. 6191

- Numeri catastali

N° Catasto regionale: 6191

Zona catasto storico: VG

N° catasto storico: 6108

Numero pratica: R98/0123

- Ingressi - Posizione amministrativa

Nome ingresso: Ingresso 1

Nazione: Italia

Regione: Friuli-Venezia Giulia

Zona: Venezia Giulia

Provincia: Trieste

Comune: Duino-Aurisina

Area Geografica: Carso Triestino

- Ingressi - Coordinate

Relativo all'ingresso: Ingresso 1

Tipo di coordinate: Metriche Gauss-Boaga - Fuso Est

Latitudine: 5.071.910,0

Longitudine: 2.413.650,0

Latitudine Gauss-Boaga: 5071910

Longitudine Gauss-Boaga: 2413650

Latitudine WGS-84: 45° 47' 32,4632" (45.7923509)

Longitudine WGS-84: 13° 37' 53,6714" (13.6315754)

Carta CTR 1:5.000: Malchina - 109041

Metodo/procedimento usato: GRAFICO -> Riconoscimento su carta

Tipo carta: 1:5.000

Data esecuzione:

Quota altimetrica ingresso: 200

Metodo determinazione quota altimetrica d'ingresso:

Affidabilità della posizione: Corretto

Affidabilità quota d'ingresso: Corretto

- Ingressi - Descrizione

Relativo all'ingresso: Ingresso 1

Ingresso principale: Si

Tipo ingresso: Pozzo

Profondità pozzo accesso: 6

- Caratteristiche della cavita'

Sviluppo planimetrico: 7

Dislivello negativo: 12

Dislivello totale: 12

Quota fondo: 188

Andamento della cavità: Verticale

- Rami/Pozzi

- Rami

Principale

- Pozzi

- Pozzo - 6.00 - -

- Descrizione

Breve descrizione del percorso di accesso: L'ingresso della cavità si trova nelle vicinanze di un muretto a secco, a pochi metri da un sentiero che dall'abitato di Ceroglie porta al Monte Ermada.

Descrizione dei vani interni della cavità: La cavità è impostata su di una frattura con orientamento 25°-205°. Le pareti di questa cavità sono prive di concrezioni e molto corrose. Sul fondo, di ridotte dimensioni, si intravede una fessura discendente che però non è raggiungibile.

- Scopritori

Tosone Daniele - Gruppo Speleologico S. Giusto - 31-12-1998

- Rilievo

Tipo rilievo: Primo rilievo



Data rilievo: 31-12-1998

Tosone Daniele - Gruppo Speleologico S. Giusto

- Note tipologiche - Prosecuzioni

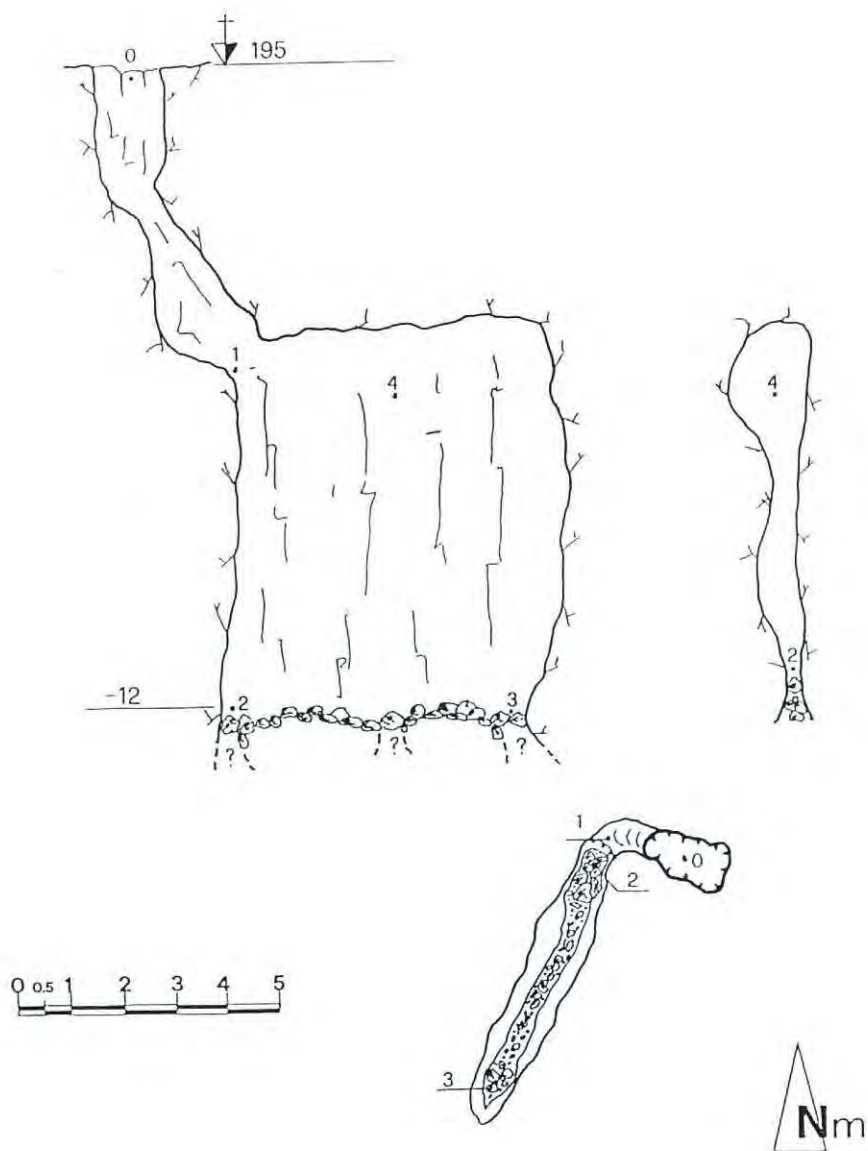
Prosecuzioni: Prosecuzioni: Prosecuzioni inaccessibili

- Rilievi

Tipo rilievo: Completo

Tipo file: Primo rilievo

6191-6108VG



RILIEVO: D. TOSONE GSSG



Denominazione: Grotta della Scheggia - N.Cat.Reg. 6246

- Numeri catastali

N° Catasto regionale: 6246

Zona catasto storico: VG

N° catasto storico: 6118

Numero pratica: R98/0182

- Ingressi - Posizione amministrativa

Nome ingresso: Ingresso 1

Nazione: Italia

Regione: Friuli-Venezia Giulia

Zona: Venezia Giulia

Provincia: Trieste

Comune: Duino-Aurisina

Area Geografica: Carso Triestino

- Ingressi - Coordinate

Relativo all'ingresso: Ingresso 1

Tipo di coordinate: Metriche Gauss-Boaga - Fuso Est

Latitudine: 5.071.352,0

Longitudine: 2.413.730,0

Latitudine Gauss-Boaga: 5071352

Longitudine Gauss-Boaga: 2413730

Latitudine WGS-84: 45° 47' 14,4325" (45.78734235)

Longitudine WGS-84: 13° 37' 57,8175" (13.63272708)

Carta CTR 1:5.000: Malchina - 109041

Metodo/procedimento usato: GRAFICO -> Riconoscimento su carta

Tipo carta: 1:5.000

Data esecuzione:

Quota altimetrica ingresso: 155

Metodo determinazione quota altimetrica d'ingresso:

Affidabilità della posizione: Corretto



Affidabilità quota d'ingresso: Corretto

- Ingressi - Descrizione

Relativo all'ingresso: Ingresso 1

Ingresso principale: Si

- Caratteristiche della cavita'

Sviluppo planimetrico: 11

Dislivello negativo: 7.3

Dislivello totale: 7.3

Quota fondo: 147.7

Andamento della cavità: Prevalentemente orizzontale

- Descrizione

Breve descrizione del percorso di accesso: Dall'ampio parcheggio all'imbocco del sentiero asfaltato per il Monte Cocco, si prosegue lungo la strada per circa 1Km, fino ad incrociare, sul lato destro, il sentiero che riporta verso Ceroglie. Imboccandolo, dopo circa 400m, si giunge al tracciato dell'oleodotto. Si scavalca il muretto a secco, si scende per poche decine di metri lungo la striscia disboscata dell'oleodotto e, sul bordo sinistro della striscia, si trova la piccola dolina nella quale, tra le rocce affioranti, si apre la cavità.

Descrizione dei vani interni della cavità: L'ingresso è costituito da un basso cunicolo inclinato, di circa 4m, che conduce all'unico vano successivo. Tutto il fondo della grotta è costituito da un enorme deposito di terriccio e pietrisco; un tentativo di scavo nel punto più basso della cavità (p.to 4), non ha evidenziato altre possibili prosecuzioni e l'assenza di circolazione d'aria ha indotto ad interrompere i lavori di ricerca.

- Scopritori

Tosone Daniele - Gruppo Speleologico S. Giusto - 22-03-1998

- Rilievo

Tipo rilievo: Primo rilievo

Data rilievo: 22-03-1998

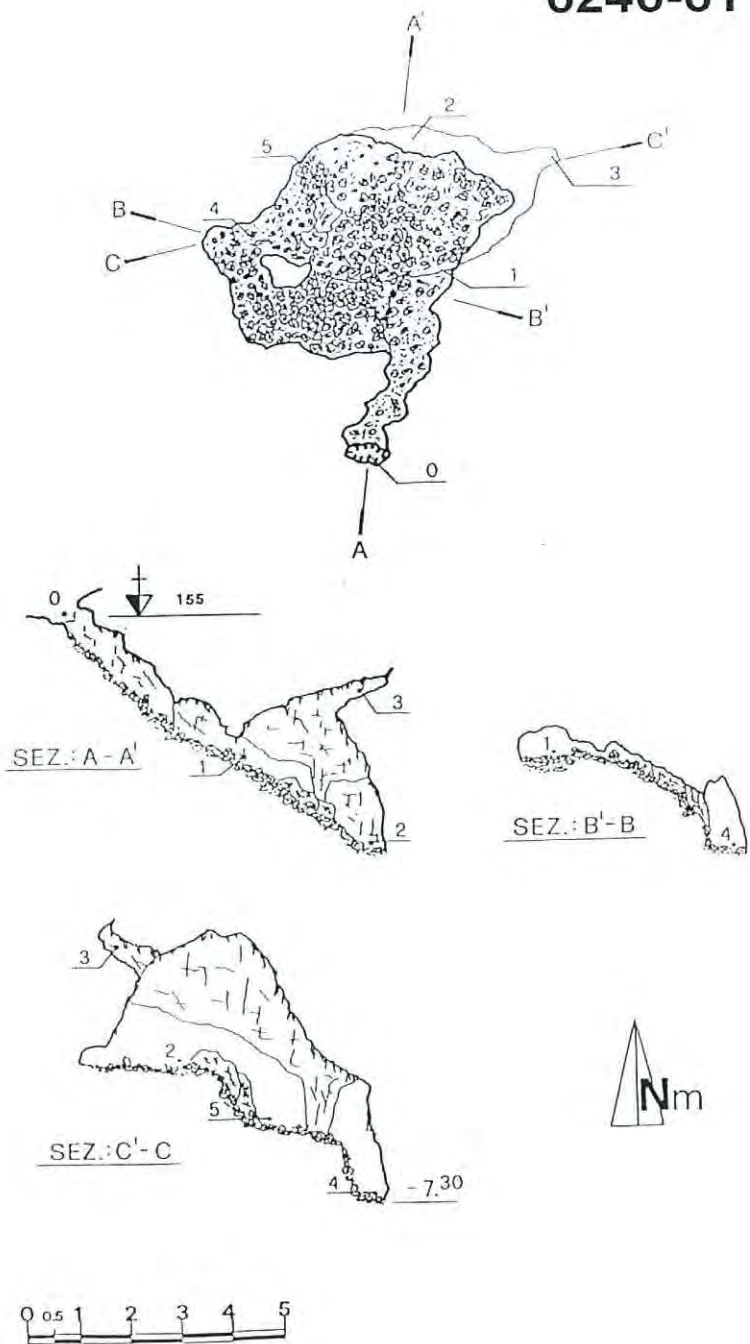
Malandrino Paolo - Gruppo Speleologico S. Giusto

- Rilievi

Tipo rilievo: Completo

Tipo file: Primo rilievo

6246-6118VG



RILIEVO: P. MALANDRINO GSSG

Denominazione: Grotta 11° di Capodanno - N.Cat.Reg. 6284

- Numeri catastali

N° Catasto regionale: 6284

Zona catasto storico: VG

N° catasto storico: 6126

Numero pratica: R99/0057

- Ingressi - Posizione amministrativa

Nome ingresso: Ingresso 1

Nazione: Italia

Regione: Friuli-Venezia Giulia

Zona: Venezia Giulia

Provincia: Trieste

Comune: Sgonico

Area Geografica: Carso Triestino

- Ingressi - Coordinate

Relativo all'ingresso: Ingresso 1

Tipo di coordinate: Metriche Gauss-Boaga - Fuso Est

Latitudine: 5.065.473,0

Longitudine: 2.419.405,0

Latitudine Gauss-Boaga: 5065473

Longitudine Gauss-Boaga: 2419405

Latitudine WGS-84: 45° 44' 7,0473" (45.73529093)

Longitudine WGS-84: 13° 42' 24,98" (13.70693888)

Carta CTR 1:5.000: Santa Croce di Trieste - 110054

Metodo/procedimento usato: GRAFICO -> Riconoscimento su carta

Tipo carta: 1:5.000

Data esecuzione:

Quota altimetrica ingresso: 201

Metodo determinazione quota altimetrica d'ingresso:

Affidabilità della posizione: Corretto

Affidabilità quota d'ingresso: Corretto

- Ingressi - Descrizione

Relativo all'ingresso: Ingresso 1

Ingresso principale: Si

Tipo ingresso: Pozzo

Profondità pozzo accesso: 8.3

- Caratteristiche della cavità'

Sviluppo planimetrico: 16

Dislivello negativo: 11.5

Dislivello totale: 11.5

Quota fondo: 189.5

Andamento della cavità: Orizzontale e verticale

- Descrizione

Breve descrizione del percorso di accesso: La cavità si apre in una pietraia ricoperta da arbusti che si trova una trentina di metri a Nord del sentiero che parte dalla ex SS 202, una settantina di metri dopo il bivio quotato 202.9.

Descrizione dei vani interni della cavità: Un pozzo inclinato, in parte concrezionato, conduce ad una bassa caverna in discesa, che si sviluppa dapprima in direzione Sud e quindi ad Est; al suo fondo (p.to 1 del rilievo) alcuni bassi passaggi chiudono con depositi di argilla dopo circa 2m (p.to 0 del rilievo). Qualche metro prima del fondo due bassi slarghi (p.ti 3-5 e p.ti 6-7), portano in due ambienti, il primo dei quali è sormontato da un camino, il secondo è interessato dalla presenza di colatine e concrezioni. Qualche metro a SE dell'ingresso si trova una piccola depressione sul cui fondo un buchetto fra i sassi lascia uscire una debolissima corrente d'aria.

- Scopritori

Bone Natale - Commissione Grotte Eugenio Boegan - 31-12-1989

- Rilievo

Tipo rilievo: Primo rilievo

Data rilievo: 01-01-1999

Carini Furio - Commissione Grotte Eugenio Boegan

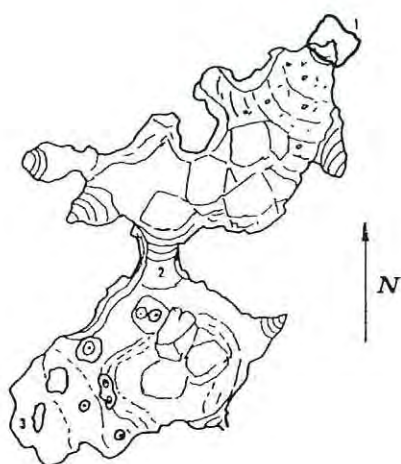
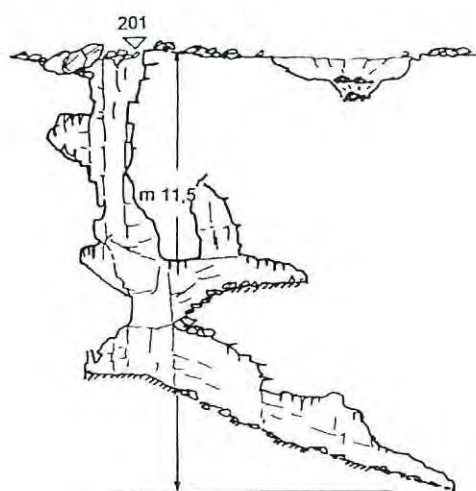
Guidi Pino - Commissione Grotte Eugenio Boegan

- Rilievi

Tipo rilievo: Completo

Tipo file: Primo rilievo

6284/6126VG



RIL. : P. GUIDI - CGEB-



Denominazione: Grotta 12° di Capodanno - N.Cat.Reg. 6287

- Numeri catastali

N° Catasto regionale: 6287

Zona catasto storico: VG

N° catasto storico: 6128

Numero pratica: R99/0070

- Ingressi - Posizione amministrativa

Nome ingresso: Ingresso 1

Nazione: Italia

Regione: Friuli-Venezia Giulia

Zona: Venezia Giulia

Provincia: Trieste

Comune: Sgonico

Area Geografica: Carso Triestino

- Ingressi - Coordinate

Relativo all'ingresso: Ingresso 1

Tipo di coordinate: Metriche Gauss-Boaga - Fuso Est

Latitudine: 5.065.465,0

Longitudine: 2.419.403,0

Latitudine Gauss-Boaga: 5065465

Longitudine Gauss-Boaga: 2419403

Latitudine WGS-84: 45° 44' 6,7871" (45.73521865)

Longitudine WGS-84: 13° 42' 24,8934" (13.70691484)

Carta CTR 1:5.000: Santa Croce di Trieste - 110054

Metodo/procedimento usato: GRAFICO -> Riconoscimento su carta

Tipo carta: 1:5.000

Data esecuzione:

Quota altimetrica ingresso: 200

Metodo determinazione quota altimetrica d'ingresso:

Affidabilità della posizione: Corretto

Affidabilità quota d'ingresso: Corretto

- Ingressi - Descrizione

Relativo all'ingresso: Ingresso 1

Ingresso principale: Si

Tipo ingresso: Pozzetto

Profondità pozzo accesso: 2.5

- Caratteristiche della cavità'

Sviluppo planimetrico: 7

Dislivello negativo: 11.5

Dislivello totale: 11.5

Quota fondo: 188.5

Andamento della cavità: Verticale

- Rami/Pozzi

- Rami

Principale

- Pozzi

Pozzo - 2.20 - -

- Pozzo - 3.00 - -

- Pozzo - 3.00 - -

- Descrizione

Breve descrizione del percorso di accesso: Si percorre la strada che da Santa Croce porta a Bristie. Appena superato il cavalcavia autostradale, si prosegue lungo la stradina di servizio (al di sotto dello stesso) che, risalendo verso Opicina, costeggia l'autostrada. A circa 300m dal cavalcavia, si imbecca una carrareccia che si dirige ad Est costeggiando i bordi di una dolina dalle dimensioni medio-grandi. Al limite NE di questa dolina, tra frascame e "grise" si apre l'ingresso di questa cavità, ed a breve distanza anche quello della Grotta 11° di Capodanno (6284/6126VG).

Descrizione dei vani interni della cavità: La cavità, interamente concrezionata, consiste in una serie di saltini che portano alla profondità di 11.5m, dove i detriti chiudono ogni proseguimento.

- Scopritori



- Bone Natale - Commissione Grotte Eugenio Boegan - 01-01-1999

- Rilievo

Tipo rilievo: Primo rilievo

Data rilievo: 13-03-1999

Bone Natale - Commissione Grotte Eugenio Boegan

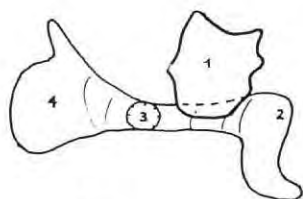
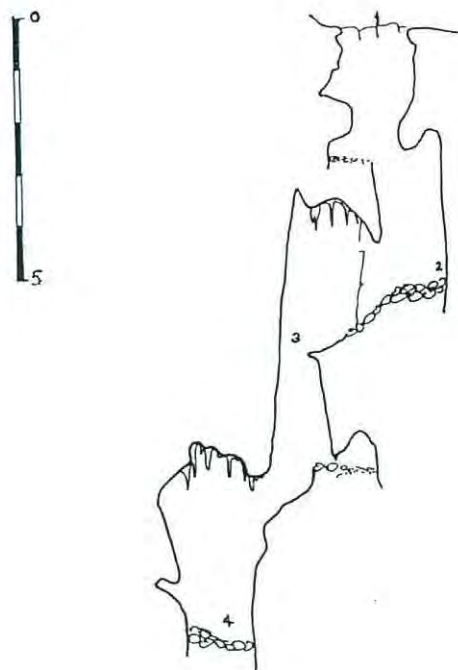
Prelli Roberto - Commissione Grotte Eugenio Boegan

- Rilievi

Tipo rilievo: Completo

Tipo file: Primo rilievo

6287-6128VG



RILIEVO: R.PRELLI - N.BONE CGEB



Denominazione: Jama Jazbina - N.Cat.Reg. 6324

- Altre denominazioni

Grotta Jazbina

- Numeri catastali

N° Catasto regionale: 6324

Zona catasto storico: VG

N° catasto storico: 6134

- Ingressi - Posizione amministrativa

Nome ingresso: Ingresso 1

Nazione: Italia

Regione: Friuli-Venezia Giulia

Zona: Venezia Giulia

Provincia: Trieste

Comune: Duino-Aurisina

Area Geografica: Carso Triestino

- Ingressi - Coordinate

Relativo all'ingresso: Ingresso 1

Tipo di coordinate: Metriche Gauss-Boaga - Fuso Est

Latitudine: 5.070.534,0000

Longitudine: 2.415.852,0000

Latitudine Gauss-Boaga: 5070534

Longitudine Gauss-Boaga: 2415852

Latitudine WGS-84: 45° 46' 49,098" (45.780305)

Longitudine WGS-84: 13° 39' 36,7035" (13.66019543)

Carta CTR 1:5.000: Malchina - 109041

Metodo/procedimento usato: GRAFICO -> Riconoscimento su carta

Tipo carta: 1:5.000

Data esecuzione:

Quota altimetrica ingresso: 194.5

Metodo determinazione quota altimetrica d'ingresso:

Affidabilità della posizione: Corretto

Affidabilità quota d'ingresso: Corretto

- Ingressi - Descrizione

Relativo all'ingresso: Ingresso 1

Ingresso principale: Sì

Tipo ingresso: Pozzetto

Profondità pozzo accesso: 3

- Caratteristiche della cavita'

Sviluppo planimetrico: 10.5

Dislivello negativo: 20

Dislivello totale: 20

Quota fondo: 174.5

- Rami/Pozzi

- Rami

Principale

- Pozzi

Pozzo - 10.50 - -

- Descrizione

Descrizione dei vani interni della cavità: Il pozzetto d'accesso, dall'imbocco largo circa 1m, porta su di un ampio ripiano ingombro di piccoli massi. Ad un'estremità del ripiano (p.to 5) si apre l'imbocco di un pozzo interno dalle dimensioni più ampie. Il suo fondo è costituito da una china ripida che termina con un cunicolo lungo un paio di metri. Non si vedono possibili prosecuzioni. La posizione dell'ingresso è stata determinata con GPS differenziale. Le coordinate WGS 84 sono le seguenti: 13,66019617°E 45,78030170°N.

- Rilievo

Tipo rilievo: Primo rilievo

Data rilievo: 31-12-1995

- Fabec Tomaz - ?portno dru?to/Associazione Sportiva Grmada

- Rilievi

Tipo rilievo: Completo

Tipo file: Primo rilievo

6324-6134VG



RILIEVO: T. FABEC GRMADA

Denominazione: Luknja Na glini - N.Cat.Reg. 6326

- Altre denominazioni

Buco sull'Argilla

Pozzetto Luknja Na glini

- Numeri catastali

N° Catasto regionale: 6326

Zona catasto storico: VG

N° catasto storico: 6136

- Ingressi - Posizione amministrativa

Nome ingresso: Ingresso 1

Nazione: Italia

Regione: Friuli-Venezia Giulia

Zona: Venezia Giulia

Provincia: Trieste

Comune: Duino-Aurisina

Area Geografica: Carso Triestino

- Ingressi - Coordinate

Relativo all'ingresso: Ingresso 1

Tipo di coordinate: Metriche Gauss-Boaga - Fuso Est

Latitudine: 5.069.317,0000

Longitudine: 2.417.656,0000

Latitudine Gauss-Boaga: 5069317

Longitudine Gauss-Boaga: 2417656

Latitudine WGS-84: 45° 46' 10,6453" (45.76962369)

Longitudine WGS-84: 13° 41' 1,1487" (13.68365241)

Carta CTR 1:5.000: San Pelagio - 110013

Metodo/procedimento usato: GRAFICO -> Riconoscimento su carta

Tipo carta: 1:5.000

Data esecuzione:

Quota altimetrica ingresso: 237.5



Metodo determinazione quota altimetrica d'ingresso:

Affidabilità della posizione: Corretto

Affidabilità quota d'ingresso: Corretto

- Ingressi - Descrizione

Relativo all'ingresso: Ingresso 1

Ingresso principale: Si

Tipo ingresso: Pozzo

Profondità pozzo accesso: 7

- Caratteristiche della cavità'

Sviluppo planimetrico: 2.5

Dislivello negativo: 7

Dislivello totale: 7

Quota fondo: 230.5

Andamento della cavità: Verticale

- Descrizione

Breve descrizione del percorso di accesso: L'ingresso si apre in una pietraia a Nord di San Pelagio, appena fuori dal paese, ad un centinaio di metri dall'ultima casa.

Descrizione dei vani interni della cavità: Al momento dell'individuazione da parte del gruppo "Grmada", l'ingresso, agibile, ed una notevole quantità di concrezioni spezzate indicavano che la grotta era già stata visitata. L'ingresso è piuttosto scomodo ed ingombrato da massi instabili. Superata la strettoia iniziale si giunge ad un pozzetto di forma allungata con il quale si conclude la cavità. Sul fondo sono evidenti i segni di scavo lasciati da ignoti esploratori.

- Rilievo

Tipo rilievo: Primo rilievo

Data rilievo: 31-01-1999

Suligoj Daniele - ?portno dru? tvo/Associazione Sportiva Grmada

- Note tipologiche - Prosecuzioni

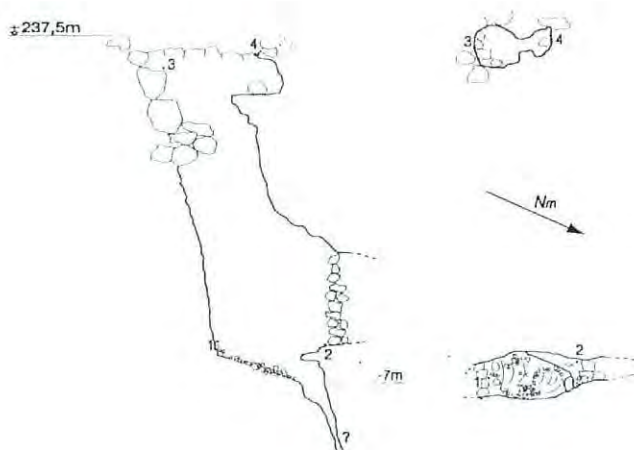
Prosecuzioni: Prosecuzioni: Prosecuzioni inaccessibili

- Rilievi

Tipo rilievo: Completo

Tipo file: Primo rilievo

6326-6136VG



RILIEVO. D. SULIGOJ GRMADA



Denominazione: Grotta dei Milanesi - N.Cat.Reg. 6341

- Numeri catastali

N° Catasto regionale: 6341

Zona catasto storico: VG

N° catasto storico: 6144

Numero pratica: R99/0188

- Ingressi - Posizione amministrativa

Nome ingresso: Ingresso 1

Nazione: Italia

Regione: Friuli-Venezia Giulia

Zona: Venezia Giulia

Provincia: Trieste

Comune: Duino-Aurisina

Area Geografica: Carso Triestino

- Ingressi - Coordinate

Relativo all'ingresso: Ingresso 1

Tipo di coordinate: Metriche Gauss-Boaga - Fuso Est

Latitudine: 5.068.012,0000

Longitudine: 2.417.695,0000

Latitudine Gauss-Boaga: 5068012

Longitudine Gauss-Boaga: 2417695

Latitudine WGS-84: 45° 45' 28,3926" (45.75788683)

Longitudine WGS-84: 13° 41' 3,9468" (13.68442966)

Carta CTR 1:5.000: San Pelagio - 110013

Metodo/procedimento usato: GRAFICO -> Riconoscimento su carta

Tipo carta: 1:5.000

Data esecuzione:

Quota altimetrica ingresso: 173

Metodo determinazione quota altimetrica d'ingresso:

Affidabilità della posizione: Corretto

Affidabilità quota d'ingresso: Corretto

- Ingressi - Descrizione

Relativo all'ingresso: Ingresso 1

Ingresso principale: Si

Tipo ingresso: Pozzo

Profondità pozzo accesso: 6.8

- Caratteristiche della cavita'

Sviluppo planimetrico: 16

Dislivello negativo: 17.6

Dislivello totale: 17.6

Quota fondo: 155.4

Andamento della cavità: Prevalentemente verticale

- Rami/Pozzi

- Rami

Principale

- Pozzi

Pozzo - 3.40 - -

- Pozzo - 3.80 - -

- Pozzo - 2.60 - -

- Descrizione

Breve descrizione del percorso di accesso: Si percorre la strada che da Aurisina porta a San Pelagio e, oltrepassato il passaggio a livello si prosegue fino alle case che fanno da contorno alla Grotta Vittoria (526/2744VG). Al di là di queste, si imbecca la carrareccia, che si apre sulla sinistra della strada asfaltata, che porta al casello ferroviario. Sul bordo di una dolina sulla destra della carrareccia si apre l'imbocco della cavità.

Descrizione dei vani interni della cavità: Alla base del pozzetto d'accesso, estremamente malagevole, una strettoia orizzontale porta nel pozzetto successivo, che a circa 4m dal fondo è interrotto da un ripiano. Alla base di questo pozzetto si apre una stanzetta nella quale, tra le concrezioni, si trova un passaggio basso che immette in un'altra strettoia (buca da lettere) che, con un saltino di 2,5m, dà nell'ultimo vano. Nella cavità, che reca notevoli segni d'erosione, è costantemente avvertibile una corrente d'aria.



- Scopritori

- De Filippo Claudio - Associazione XXX Ottobre - 15-01-1997

- Rilievo

Tipo rilievo: Primo rilievo

Data rilievo: 11-12-1999

Rucavina Paolo - Associazione XXX Ottobre

Trevi Roberto - Associazione XXX Ottobre

De Filippo Claudio - Associazione XXX Ottobre

- Note tipologiche - Altro

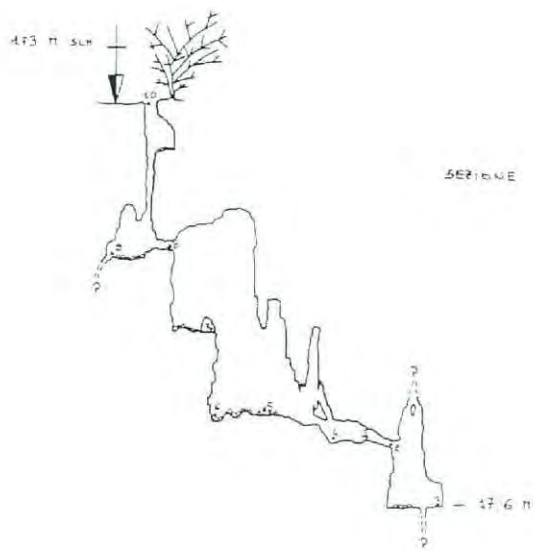
Circolazione aria: Circolazione aria:

- Rilievi

Tipo rilievo: Completo

Tipo file: Primo rilievo

6341-6144VG



RILIEVO P. RUCAVINA - R. TREVI AXXXO



Denominazione: Pozzetto Mucho Calor - N.Cat.Reg. 6344

- Numeri catastali

N° Catasto regionale: 6344

Zona catasto storico: VG

N° catasto storico: 6147

Numero pratica: R99/0190

- Ingressi - Posizione amministrativa

Nome ingresso: Ingresso 1

Nazione: Italia

Regione: Friuli-Venezia Giulia

Zona: Venezia Giulia

Provincia: Trieste

Comune: Trieste

Area Geografica: Carso Triestino

- Ingressi - Coordinate

Relativo all'ingresso: Ingresso 1

Tipo di coordinate: Metriche Gauss-Boaga - Fuso Est

Latitudine: 5.063.648,0000

Longitudine: 2.419.451,0000

Latitudine Gauss-Boaga: 5063648

Longitudine Gauss-Boaga: 2419451

Latitudine WGS-84: 45° 43' 7,9524" (45.71887566)

Longitudine WGS-84: 13° 42' 28,47" (13.70790832)

Carta CTR 1:5.000: Prosecco - 110052

Metodo/procedimento usato: GRAFICO -> Riconoscimento su carta

Tipo carta: 1:5.000

Data esecuzione:

Quota altimetrica ingresso: 220

Metodo determinazione quota altimetrica d'ingresso:

Affidabilità della posizione: Corretto

Affidabilità quota d'ingresso: Corretto

- Ingressi - Descrizione

Relativo all'ingresso: Ingresso 1

Ingresso principale: Si

Tipo ingresso: Pozzo

Profondità pozzo accesso: 6.5

- Caratteristiche della cavita'

Sviluppo planimetrico: 5

Dislivello negativo: 6.5

Dislivello totale: 6.5

Quota fondo: 213.5

Andamento della cavità: Prevalentemente verticale

- Descrizione

Breve descrizione del percorso di accesso: Si segue la strada che da Prosecco porta a Santa Croce. Passata la località di Campo Sacro si lascia l'auto e si prosegue sulla carrareccia che porta sul ciglione carsico. In prossimità di una vecchia vasca di raccolta in cemento armato (sulla sinistra della strada) si lascia la carrareccia in direzione del mare e si imbecca un sentiero. Percorsine 50m, lo si abbandona e si scende ancora verso il mare per una ventina di metri arrivando così all'imbocco della cavità che si apre tra cespugli ed arbusti.

Descrizione dei vani interni della cavità: Semplice cavità a pozzo, dall'ingresso malagevole. Non si vedono possibilità di prosecuzione.

- Scopritori

De Filippo Claudio - Associazione XXX Ottobre - 31-12-1999

- Rilievo

Tipo rilievo: Primo rilievo

Data rilievo: 14-03-1999

Rucavina Paolo - Associazione XXX Ottobre

Premolin Andrea - Associazione XXX Ottobre

De Filippo Claudio - Associazione XXX Ottobre

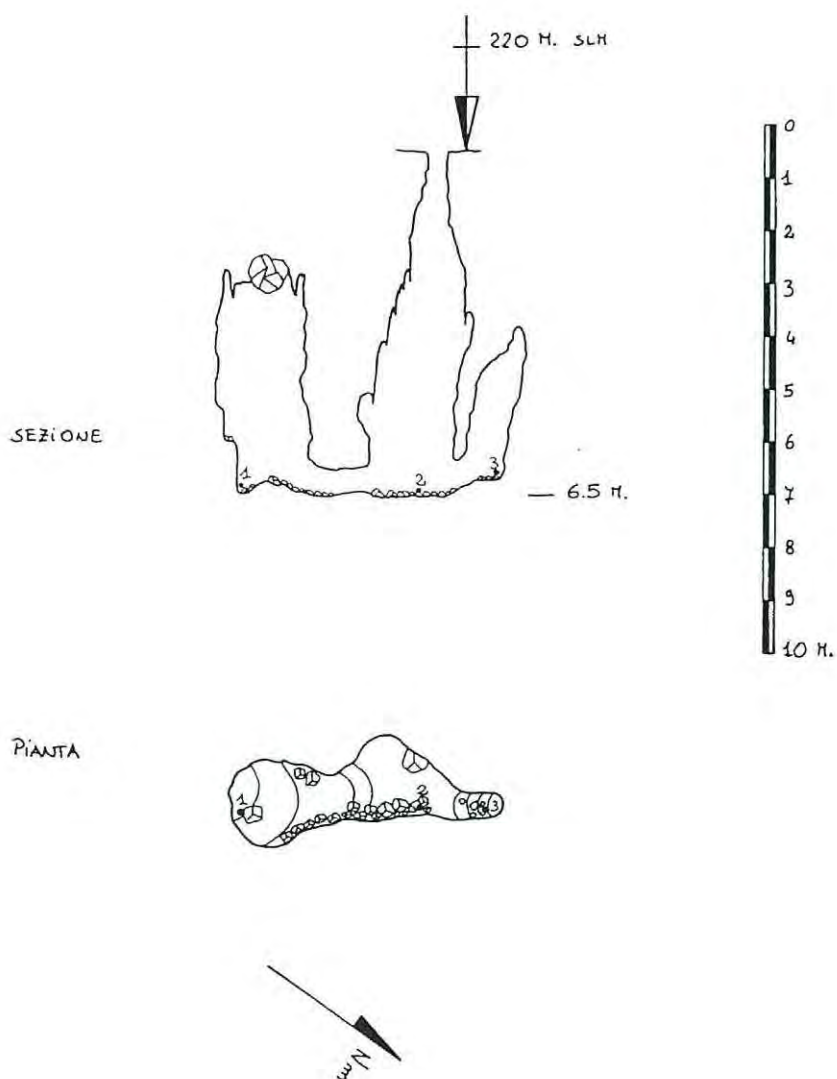


- Rilievi

Tipo rilievo: Completo

Tipo file: Primo rilievo

6344-6147VG



RILIEVO: P. RUCAVINA – A. PREMOLIN **AXXXO**

Denominazione: Grotta dei Bucaneve - N.Cat.Reg. 6345

- Numeri catastali

N° Catasto regionale: 6345

Zona catasto storico: VG

N° catasto storico: 6148

Numero pratica: R99/0192

- Ingressi - Posizione amministrativa

Nome ingresso: Ingresso 1

Nazione: Italia

Regione: Friuli-Venezia Giulia

Zona: Venezia Giulia

Provincia: Trieste

Comune: Sgonico

Area Geografica: Carso Triestino

- Ingressi - Coordinate

Relativo all'ingresso: Ingresso 1

Tipo di coordinate: Metriche Gauss-Boaga - Fuso Est

Latitudine: 5.064.751,0

Longitudine: 2.419.474,0

Latitudine Gauss-Boaga: 5064751

Longitudine Gauss-Boaga: 2419474

Latitudine WGS-84: 45° 43' 43,695" (45.72880416)

Longitudine WGS-84: 13° 42' 28,7107" (13.7079752)

Carta CTR 1:5.000: Sgonico - 110051

Metodo/procedimento usato: GRAFICO -> Riconoscimento su carta

Tipo carta: 1:5.000

Data esecuzione:

Quota altimetrica ingresso: 205

Metodo determinazione quota altimetrica d'ingresso:

Affidabilità della posizione: Corretto



Affidabilità quota d'ingresso: Corretto

- Ingressi - Descrizione

Relativo all'ingresso: Ingresso 1

Ingresso principale: Si

Tipo ingresso: Pozzetto

Profondità pozzo accesso: 3.5

- Caratteristiche della cavità'

Sviluppo planimetrico: 7

Dislivello negativo: 11.8

Dislivello totale: 11.8

Quota fondo: 193.2

Andamento della cavità: Verticale

- Rami/Pozzi

- Rami

Principale

- Pozzi

Pozzo - 7.80 - -

- Descrizione

Breve descrizione del percorso di accesso: Si percorre la strada provinciale che da Prosecco porta a Santa Croce. Passata la località di Campo Sacro si prosegue fino al rettilineo. Si può lasciare l'automobile in prossimità della fermata dell'autobus lungo il rettilineo. A circa 80m dalla strada provinciale, in direzione della SS202, si trova una dolina di dimensioni medie, sul cui lato Sud si apre l'imbocco della cavità.

Descrizione dei vani interni della cavità: Alla base del pozzetto di accesso, tramite un passaggio orizzontale malagevole, si imbecca un successivo pozzo che porta al fondo della cavità. Tutta quest'ultima parte della grotta è abbondantemente concrezionata

- Scopritori

- De Filippo Claudio - Associazione XXX Ottobre - 31-12-1999

- Rilievo

Tipo rilievo: Primo rilievo

Data rilievo: 14-03-1999

Rucavina Paolo - Associazione XXX Ottobre

Premolin Andrea - Associazione XXX Ottobre

De Filippo Claudio - Associazione XXX Ottobre

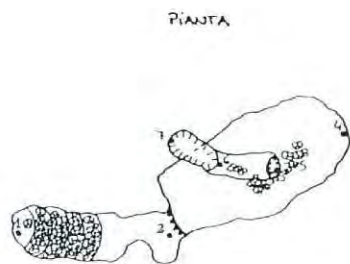
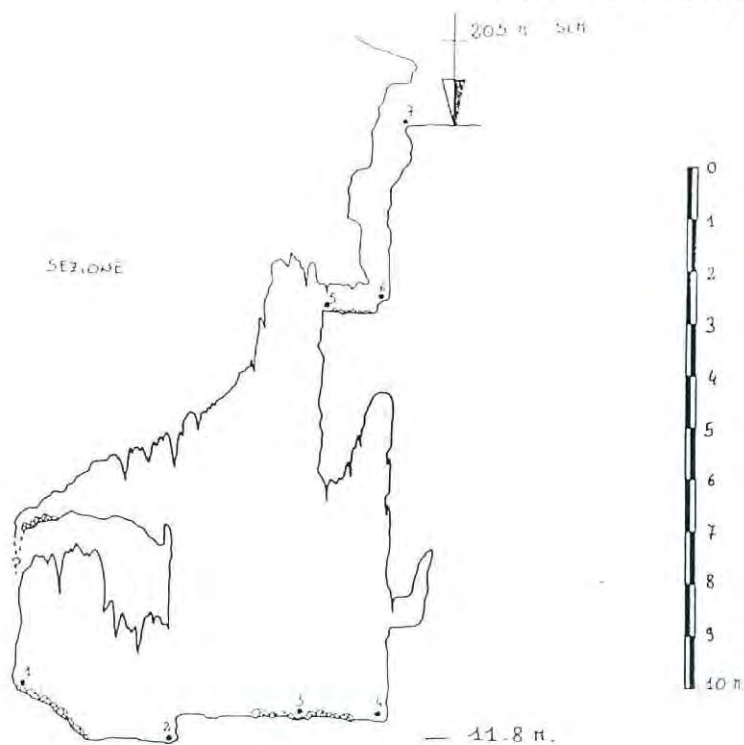
- Rilievi

Tipo rilievo: Completo

Tipo file: Primo rilievo



6345-6148VG



RILIEVO P. RUCAVINA - A. PREMOLIN AXXXO

Denominazione: Pozzo delle Mosche Nere - N.Cat.Reg. 6346

- Numeri catastali

N° Catasto regionale: 6346

Zona catasto storico: VG

N° catasto storico: 6149

Numero pratica: R99/0193

- Ingressi - Posizione amministrativa

Nome ingresso: Ingresso 1

Nazione: Italia

Regione: Friuli-Venezia Giulia

Zona: Venezia Giulia

Provincia: Trieste

Comune: Sgonico

Area Geografica: Carso Triestino

- Ingressi - Coordinate

Relativo all'ingresso: Ingresso 1

Tipo di coordinate: Metriche Gauss-Boaga - Fuso Est

Latitudine: 5.064.398,0

Longitudine: 2.419.870,0

Latitudine Gauss-Boaga: 5064398

Longitudine Gauss-Boaga: 2419870

Latitudine WGS-84: 45° 43' 32,4664" (45.72568512)

Longitudine WGS-84: 13° 42' 47,2897" (13.71313604)

Carta CTR 1:5.000: Sgonico - 110051

Metodo/procedimento usato: GRAFICO -> Riconoscimento su carta

Tipo carta: 1:5.000

Data esecuzione:

Quota altimetrica ingresso: 227

Metodo determinazione quota altimetrica d'ingresso:

Affidabilità della posizione: Corretto



Affidabilità quota d'ingresso: Corretto

- Ingressi - Descrizione

Relativo all'ingresso: Ingresso 1

Ingresso principale: Si

Tipo ingresso: Pozzo

Profondità pozzo accesso: 31.8

- Caratteristiche della cavità'

Sviluppo planimetrico: 4

Dislivello negativo: 31.8

Dislivello totale: 31.8

Quota fondo: 195.2

Andamento della cavità: Verticale

- Descrizione

Breve descrizione del percorso di accesso: Si percorre la strada provinciale che da Prosecco porta a Santa Croce. Passata la località Campo Sacro, dove comincia il lungo rettilineo (ancora un po' in discesa), si lascia l'automobile in una piazzola sul lato mare. A circa 50m dalla strada provinciale, in direzione della SS202, si apre l'ingresso della cavità, fra i karren, nella boscaglia. A breve distanza si apre l'imbocco della cavità "Pozzo del Tonno" (6347-6150VG).

Descrizione dei vani interni della cavità: L'ingresso, comodo ma alquanto pericoloso a causa del pietrame instabile, si restringe scendendo, per poi allargarsi, dopo circa 6m, in una zona caratterizzata da due ponti naturali. Appena superati i due ponti, il pozzo scampana, raggiungendo le sue dimensioni massime di 4mX2m. Le pareti sono erose ed instabili. Alla base, fra sfasciumi di roccia, sembra che partano delle prosecuzioni ma gli assaggi di scavo sono stati vani.

- Scopritori

De Filippo Claudio - Associazione XXX Ottobre - 31-12-1999

- Rilievo

Tipo rilievo: Primo rilievo

Data rilievo: 08-12-1999

Rucavina Paolo - Associazione XXX Ottobre

Trevi Roberto - Associazione XXX Ottobre

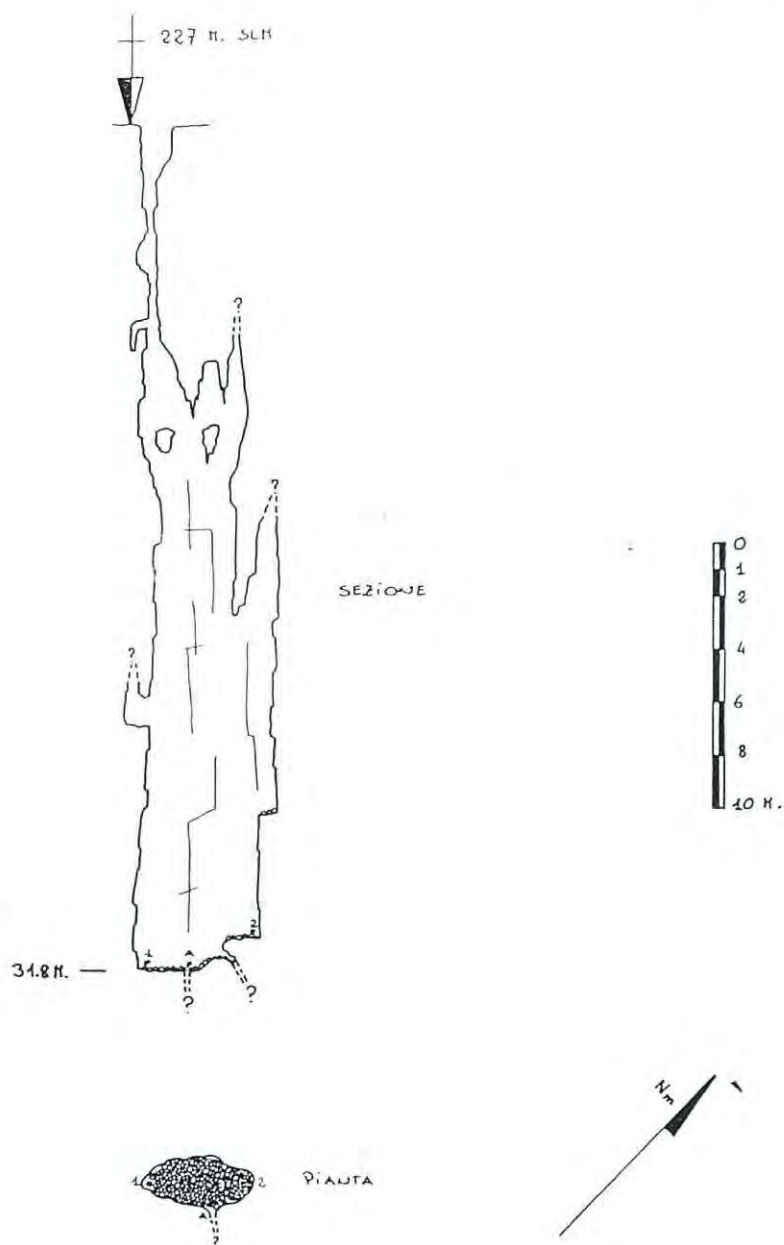
De Filippo Claudio - Associazione XXX Ottobre

- Rilievi

Tipo rilievo: Completo

Tipo file: Primo rilievo

6346-6149VG



RILIEVO P. RUCAVINA - R. TREVISO AXXXO



Denominazione: Pozzo del Tonno - N.Cat.Reg. 6347

- Numeri catastali

N° Catasto regionale: 6347

Zona catasto storico: VG

N° catasto storico: 6150

Numero pratica: R99/0194

- Ingressi - Posizione amministrativa

Nome ingresso: Ingresso 1

Nazione: Italia

Regione: Friuli-Venezia Giulia

Zona: Venezia Giulia

Provincia: Trieste

Comune: Sgonico

Area Geografica: Carso Triestino

- Ingressi - Coordinate

Relativo all'ingresso: Ingresso 1

Tipo di coordinate: Metriche Gauss-Boaga - Fuso Est

Latitudine: 5.064.387,0

Longitudine: 2.419.911,0

Latitudine Gauss-Boaga: 5064387

Longitudine Gauss-Boaga: 2419911

Latitudine WGS-84: 45° 43' 32,1315" (45.72559207)

Longitudine WGS-84: 13° 42' 49,1943" (13.71366507)

Carta CTR 1:5.000: Sgonico - 110051

Metodo/procedimento usato: GRAFICO -> Riconoscimento su carta

Tipo carta: 1:5.000

Data esecuzione:

Quota altimetrica ingresso: 227

Metodo determinazione quota altimetrica d'ingresso:

Affidabilità della posizione: Corretto

Affidabilità quota d'ingresso: Corretto

- Ingressi - Descrizione

Relativo all'ingresso: Ingresso 1

Ingresso principale: Sì

Tipo ingresso: Pozzetto

Profondità pozzo accesso: 2.7

- Caratteristiche della cavità'

Sviluppo planimetrico: 11

Dislivello negativo: 23.5

Dislivello totale: 23.5

Quota fondo: 203.5

Andamento della cavità: Verticale

- Rami/Pozzi

- Rami

Principale

- Pozzi

- Pozzo - 14.20 - -

- Pozzo - 9.00 - -

- Pozzo - 1.80 - -

- Descrizione

Breve descrizione del percorso di accesso: Si percorre la strada provinciale che da Prosecco porta a Santa Croce. Passata la località Campo Sacro, dove comincia il lungo rettilineo (ancora un po' in discesa), si lascia l'automobile in una piazzola sul lato mare. A circa 50m dalla strada provinciale, in direzione della SS202, si apre l'ingresso della cavità, tra bassa vegetazione. A breve distanza si apre l'imbocco della cavità "Pozzo delle Mosche Nere" (6346-6149VG).

Descrizione dei vani interni della cavità: Alla base del pozzetto d'accesso, con un malagevole passaggio orizzontale, si imbecca il successivo pozzo interno, di 14m. Sul suo fondo la cavità sembra avere termina ma a circa 3m di altezza, una strettoia immette in un vano parallelo che sbocca in un pozzo di 9m. Alla base del pozzo, un ulteriore passaggio malagevole in salita porta ad un'altra strettoia che immette nell'ultimo, angusto, ambiente della cavità. Il pozzo di 14m è caratterizzato da una morfologia erosiva con tratti concrezionati. Il P9, invece, è ben più concrezionato.



- Scopritori

De Filippo Claudio - Associazione XXX Ottobre - 31-12-1999

- Rilievo

Tipo rilievo: Primo rilievo

Data rilievo: 08-12-1999

Rucavina Paolo - Associazione XXX Ottobre

Trevi Roberto - Associazione XXX Ottobre

De Filippo Claudio - Associazione XXX Ottobre

- Note tipologiche - Prosecuzioni

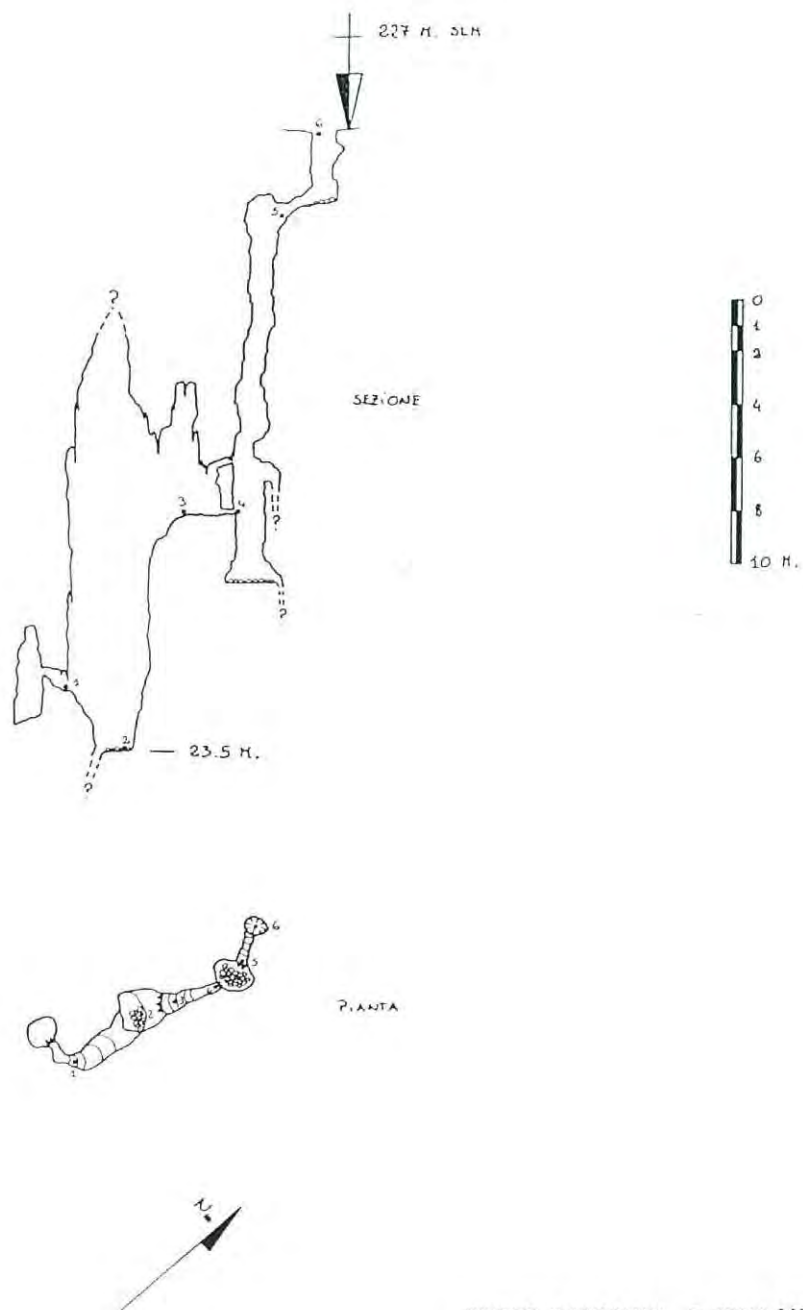
Prosecuzioni: Prosecuzioni: Segnalate prosecuzioni

- Rilievi

Tipo rilievo: Completo

Tipo file: Primo rilievo

6347-6150VG



RILIEVO P. RUCAVINA - R. TREVI AXXXO

Denominazione: Piccola Fovea Maledetta - N.Cat.Reg. 6419

- Numeri catastali

N° Catasto regionale: 6419

Zona catasto storico: VG

N° catasto storico: 6169

Numero pratica: R00/0024

- Ingressi - Posizione amministrativa

Nome ingresso: Ingresso 1

Nazione: Italia

Regione: Friuli-Venezia Giulia

Zona: Venezia Giulia

Provincia: Trieste

Comune: Sgonico

Area Geografica: Carso Triestino

- Ingressi - Coordinate

Relativo all'ingresso: Ingresso 1

Tipo di coordinate: Metriche Gauss-Boaga - Fuso Est

Latitudine: 5.065.462,0

Longitudine: 2.419.998,0

Latitudine Gauss-Boaga: 5065462

Longitudine Gauss-Boaga: 2419998

Latitudine WGS-84: 45° 44' 7,0003" (45.73527786)

Longitudine WGS-84: 13° 42' 52,4201" (13.71456113)

Carta CTR 1:5.000: Sgonico - 110051

Metodo/procedimento usato: GRAFICO -> Riconoscimento su carta

Tipo carta: 1:5.000

Data esecuzione:

Quota altimetrica ingresso: 203

Metodo determinazione quota altimetrica d'ingresso:

Affidabilità della posizione: Corretto



Affidabilità quota d'ingresso: Corretto

- Ingressi - Descrizione

Relativo all'ingresso: Ingresso 1

Ingresso principale: Si

Tipo ingresso: Pozzo

Profondità pozzo accesso: 12.8

- Autori della posizione

Mikolic Umberto - Commissione Grotte Eugenio Boegan

- Caratteristiche della cavita'

Sviluppo planimetrico: 11.5

Dislivello negativo: 19.4

Dislivello totale: 19.4

Quota fondo: 183.6

- Rami/Pozzi

- Rami

FONDO

- Pozzi

- Pozzo - 5.30 - -

PARALLELO

- Pozzi

- Pozzo - 2.70 - -

- Descrizione

Breve descrizione del percorso di accesso: L'ingresso è ubicato 25m a NW della Fovea Maledetta (346-822VG).

Descrizione dei vani interni della cavità: Il pozzo d'accesso, inizialmente eroso ma concrezionato nella parte finale, presenta un ripiano ed un restringimento alla profondità di 3m. Poco prima del fondo del pozzo d'accesso la cavità presenta un ponte naturale al di sotto del quale si trovano altri due pozzetti tra loro paralleli, alquanto fangosi.



- Scopritori

Zanini Giuliano - Commissione Grotte Eugenio Boegan - 15-11-1998

- Rilievo

Tipo rilievo: Primo rilievo

Data rilievo: 27-11-1999

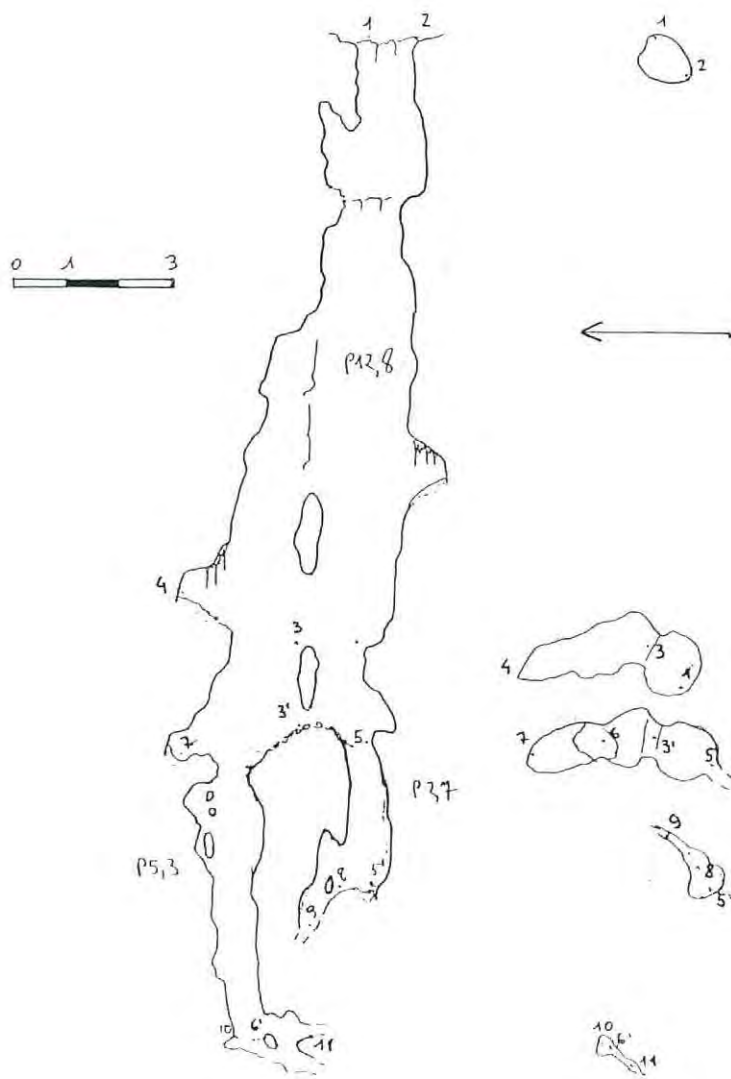
Mikolic Umberto - Commissione Grotte Eugenio Boegan

- Rilievi

Tipo rilievo: Completo

Tipo file: Primo rilievo

6419-6169VG



RILIEVO U. MIKOLIC SAG



Denominazione: Pozzetto a SE della 90 VG - N.Cat.Reg. 6443

- Numeri catastali

N° Catasto regionale: 6443

Zona catasto storico: VG

N° catasto storico: 6180

Numero pratica: R00/0043

- Ingressi - Posizione amministrativa

Nome ingresso: Ingresso 1

Nazione: Italia

Regione: Friuli-Venezia Giulia

Zona: Venezia Giulia

Provincia: Trieste

Comune: Duino-Aurisina

Area Geografica: Carso Triestino

- Ingressi - Coordinate

Relativo all'ingresso: Ingresso 1

Tipo di coordinate: Metriche Gauss-Boaga - Fuso Est

Latitudine: 5.066.419,0

Longitudine: 2.419.257,0

Latitudine Gauss-Boaga: 5066419

Longitudine Gauss-Boaga: 2419257

Latitudine WGS-84: 45° 44' 37,6145" (45.7437818)

Longitudine WGS-84: 13° 42' 17,4257" (13.70484048)

Carta CTR 1:5.000: Santa Croce di Trieste - 110054

Metodo/procedimento usato: GRAFICO -> Riconoscimento su carta

Tipo carta: 1:5.000

Data esecuzione:

Quota altimetrica ingresso: 188

Metodo determinazione quota altimetrica d'ingresso:

Affidabilità della posizione: Corretto



Affidabilità quota d'ingresso: Corretto

- Ingressi - Descrizione

Relativo all'ingresso: Ingresso 1

Ingresso principale: Si

Tipo ingresso: Pozzetto

Profondità pozzo accesso: 4.6

- Autori della posizione

Mikolic Umberto - Commissione Grotte Eugenio Boegan

- Caratteristiche della cavita'

Sviluppo planimetrico: 4.5

Dislivello negativo: 5.2

Dislivello totale: 5.2

Quota fondo: 182.8

Andamento della cavità: Verticale

- Descrizione

Breve descrizione del percorso di accesso: La cavità, dall'ingresso quasi ricoperto di arbusti, si apre in una lieve depressione che si trova al di sopra di uno sprofondamento creato da una vecchia cava.

Descrizione dei vani interni della cavità: Il breve pozzetto di accesso si allarga a campana e, sul fondo, si trovano due brevi corridoi che si dipartono rispettivamente in direzione Nord e Sud Ovest.

- Rilievo

Tipo rilievo: Primo rilievo

Data rilievo: 02-10-1998

Mikolic Umberto - Commissione Grotte Eugenio Boegan

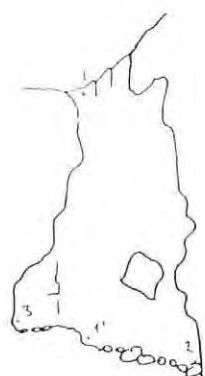


- Rilievi

Tipo rilievo: Completo

Tipo file: Primo rilievo

6443-6180VG



RILIEVO: U MIKOLIC CGEB

Denominazione: Grotta del Bandana - N.Cat.Reg. 6572

- Numeri catastali

N° Catasto regionale: 6572

Zona catasto storico: VG

N° catasto storico: 6215

Numero pratica: R01/0043

- Ingressi - Posizione amministrativa

Nome ingresso: Ingresso 1

Nazione: Italia

Regione: Friuli-Venezia Giulia

Zona: Venezia Giulia

Provincia: Trieste

Comune: Trieste

Area Geografica: Carso Triestino

- Ingressi - Coordinate

Relativo all'ingresso: Ingresso 1

Tipo di coordinate: Metriche Gauss-Boaga - Fuso Est

Latitudine: 5.063.249,0

Longitudine: 2.420.506,0

Latitudine Gauss-Boaga: 5063249

Longitudine Gauss-Boaga: 2420506

Latitudine WGS-84: 45° 42' 55,5755" (45.71543763)

Longitudine WGS-84: 13° 43' 17,5541" (13.72154281)

Carta CTR 1:5.000: Prosecco - 110052

Metodo/procedimento usato: GRAFICO -> Riconoscimento su carta

Tipo carta: 1:5.000

Data esecuzione:

Quota altimetrica ingresso: 238

Metodo determinazione quota altimetrica d'ingresso:

Affidabilità della posizione: Corretto

Affidabilità quota d'ingresso: Corretto

- Ingressi - Descrizione

Relativo all'ingresso: Ingresso 1

Ingresso principale: Si

Tipo ingresso: Pozzo

Profondità pozzo accesso: 12

- Autori della posizione

De Filippo Claudio - Associazione XXX Ottobre

- Caratteristiche della cavita'

Sviluppo planimetrico: 7

Dislivello negativo: 16

Dislivello totale: 16

Quota fondo: 222

Andamento della cavità: Prevalentemente verticale

- Descrizione

Breve descrizione del percorso di accesso: Per giungere all'imbocco bisogna seguire una delle strade forestali tracciate durante il disboscamento alle spalle dell'Ostello Scout di Prosecco. A pochi metri dalla carrareccia, in una dolina, si apre l'ingresso, abbastanza evidente, della cavità.

Descrizione dei vani interni della cavità: Subito dopo l'ingresso il pozzo d'accesso presenta una strettoia verticale. Sul fondo si apre una saletta di 3X2m con un passaggio basso che immette in una seconda stanzetta, sormontata da un alto camino. Sul fondo di questo vano si apre una fessura che inghiotte tutto lo stillicidio. La cavità è concrezionata.

- Scopritori

De Filippo Claudio - Associazione XXX Ottobre - 31-12-2001

- Rilievo

Tipo rilievo: Primo rilievo

Data rilievo: 29-04-2001

Rucavina Paolo - Associazione XXX Ottobre

Grassi Diego - Associazione XXX Ottobre

- Note tipologiche - Prosecuzioni

Prosecuzioni: Prosecuzioni: Prosecuzioni inaccessibili

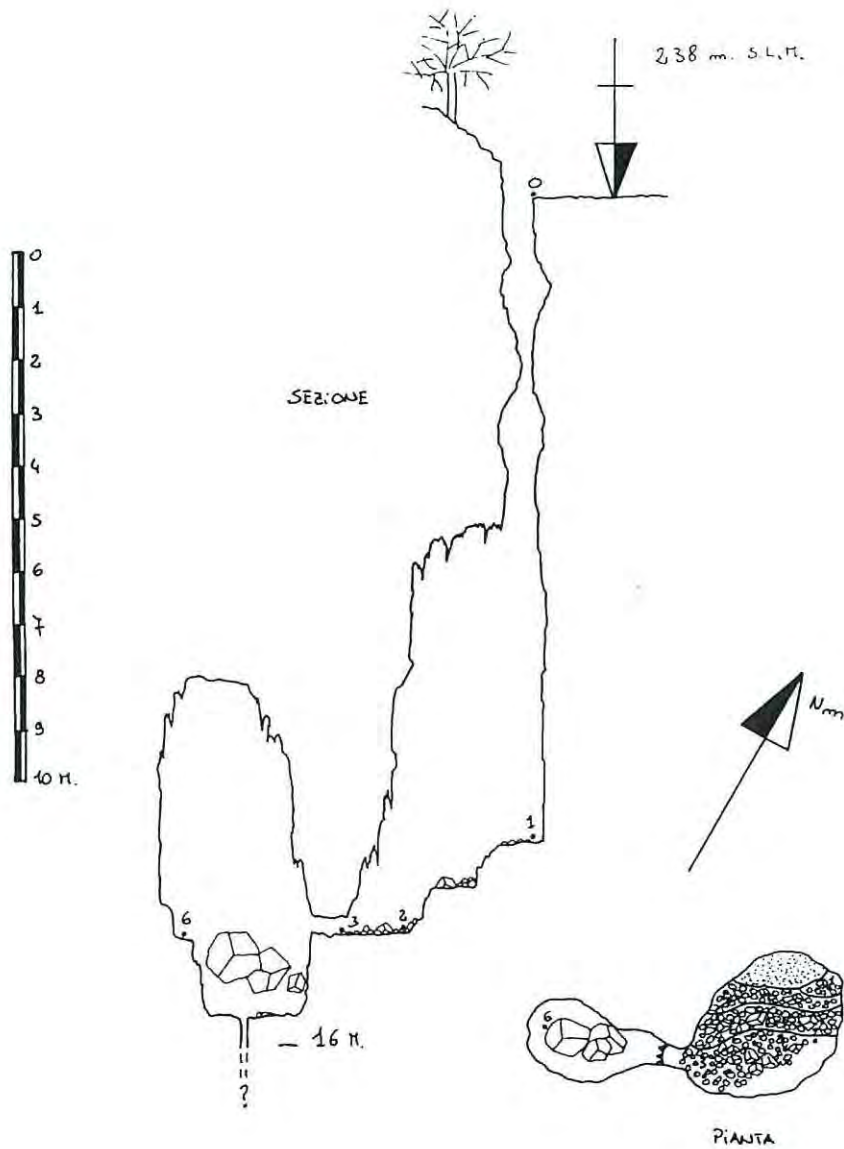


- Rilievi

Tipo rilievo: Completo

Tipo file: Primo rilievo

6572-6215VG



RILIEVO P. RUCAVINA - D. GRASSI AXXXX



Denominazione: Grotta della Spalla - N.Cat.Reg. 6586

- Numeri catastali

N° Catasto regionale: 6586

Zona catasto storico: VG

N° catasto storico: 6222

Numero pratica: R01/0055

- Ingressi - Posizione amministrativa

Nome ingresso: Ingresso 1

Nazione: Italia

Regione: Friuli-Venezia Giulia

Zona: Venezia Giulia

Provincia: Trieste

Comune: Duino-Aurisina

Area Geografica: Carso Triestino

- Ingressi - Coordinate

Relativo all'ingresso: Ingresso 1

Tipo di coordinate: Metriche Gauss-Boaga - Fuso Est

Latitudine: 5.068.772,0000

Longitudine: 2.417.374,0000

Latitudine Gauss-Boaga: 5068772

Longitudine Gauss-Boaga: 2417374

Latitudine WGS-84: 45° 45' 52,8404" (45.76467789)

Longitudine WGS-84: 13° 40' 48,5117" (13.68014213)

Carta CTR 1:5.000: San Pelagio - 110013

Metodo/procedimento usato: STRUMENTALE -> GPS

Data esecuzione:

Quota altimetrica ingresso: 190.3

- Ingressi - Descrizione

Relativo all'ingresso: Ingresso 1



Ingresso principale: Si

Tipo ingresso: Pozzo

Profondità pozzo accesso: 5.1

- Autori della posizione

Tosone Daniele - Gruppo Speleologico S. Giusto

- Caratteristiche della cavità

Sviluppo planimetrico: 33.5

Dislivello positivo: 1.5

Dislivello negativo: 12.2

Quota fondo: 177.8

Andamento della cavità: Orizzontale e verticale

- Rami/Pozzi

- Rami

Principale

- Pozzi

Pozzo - 2.00 - -

- Descrizione

Breve descrizione del percorso di accesso: Dall'abitato di San Pelagio, si imbecca la strada asfaltata che dalla chiesa si dirige verso Ovest. Giunti al termine del tratto asfaltato si imbecca il sentiero che punta a SW; si percorre il primo tratto di rettilineo di alcune decine di metri e quando questo svolta di 90° si prosegue dritti lungo una piccola traccia che si inoltra tra arbusti ed alberi, costeggiando un basso muretto carsico. Dopo poche decine di metri di percorso in discesa, al di là del muretto si apre un ampio spiazzo caratterizzato da affioramenti e pietrisco; a ridosso di un altro muretto a perimetro di una piccola dolina si apre l'imbocco di questa cavità.

Descrizione dei vani interni della cavità: L'imboccatura, piuttosto angusta, dà accesso ad un piccolo pozzo di circa 2m, alla base del quale si trova un ripiano formato da materiale detritico. Da questo ripiano il pozzo continua per altri tre metri circa con una forma fusoidale che lo rende particolarmente difficile da risalire; oltrepassata la parte più stretta del passaggio si giunge in una caverna riccamente concrezionata. Procedendo in direzione Est, si incontra una china detritica parzialmente ricoperta da una colata calcitica; sul soffitto sono presenti numerose stalattiti. Salendo si raggiunge una piccola saletta il cui soffitto è formato da massi di crollo; a fianco di questa saletta il soffitto della caverna si abbassa bruscamente e solamente strisciando tra colonnette e stalattiti si riesce a raggiungere l'estremità più a Sud della grotta (tentativo di scavo senza esito). L'estremità opposta della caverna



è invece contraddistinta da due bellissimi colonnati che danno accesso ad un vano completamente rivestito da una spessa colata calcitica che presenta una colonna centrale situata proprio al termine della cavità. Sulla parete Nord, vicino alle due colonne, si trova il piccolo imbocco di un pozzetto che permette di scendere al piano sottostante: una sala a forma di L, il cui fondo è ricoperto da fango ed il cui soffitto è discretamente concrezionato. L'altezza è al massimo di 1,5m e giunti alla fine della sala, il soffitto scende bruscamente a causa di una colata calcitica che ostruisce ogni eventuale prosecuzione.

- Rilievo

Tipo rilievo: Primo rilievo

Data rilievo: 25-03-2001

- Gobet Edoardo - Gruppo Speleologico S. Giusto

Muggia Ilario - Gruppo Speleologico S. Giusto

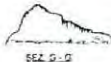
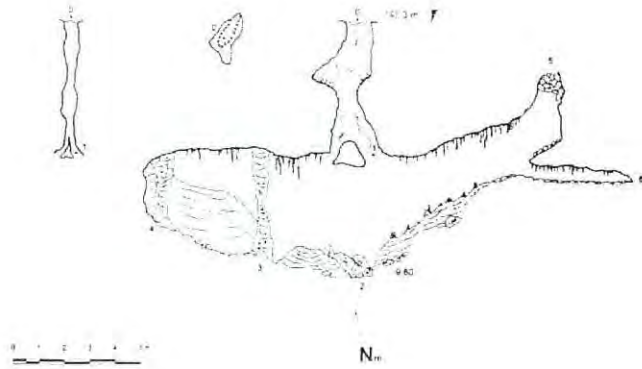
- Rilievi

Tipo rilievo: Completo

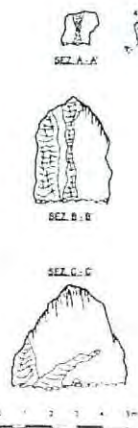
Tipo file: Primo rilievo



6586/6222VG



N



N

RIL. E. GOBET - I. MUGGIA GSSG

Denominazione: Baratino nel Bosco Fornace - N.Cat.Reg. 6623

- Numeri catastali

N° Catasto regionale: 6623

Zona catasto storico: VG

N° catasto storico: 6245

Numero pratica: R01/0102

- Ingressi - Posizione amministrativa

Nome ingresso: Ingresso 1

Nazione: Italia

Regione: Friuli-Venezia Giulia

Zona: Venezia Giulia

Provincia: Trieste

Comune: Trieste

Area Geografica: Carso Triestino

- Ingressi - Coordinate

Relativo all'ingresso: Ingresso 1

Tipo di coordinate: Metriche Gauss-Boaga - Fuso Est

Latitudine: 5.063.609,0000

Longitudine: 2.420.020,0000

Latitudine Gauss-Boaga: 5063609

Longitudine Gauss-Boaga: 2420020

Latitudine WGS-84: 45° 43' 6,9855" (45.71860708)

Longitudine WGS-84: 13° 42' 54,8129" (13.7152258)

Carta CTR 1:5.000: Prosecco - 110052

Metodo/procedimento usato: GRAFICO -> Riconoscimento su carta

Tipo carta: 1:5.000

Data esecuzione:

Quota altimetrica ingresso: 248

Metodo determinazione quota altimetrica d'ingresso:

Affidabilità della posizione: Corretto



Affidabilità quota d'ingresso: Corretto

- Ingressi - Descrizione

Relativo all'ingresso: Ingresso 1

Ingresso principale: Si

Tipo ingresso: Pozzo

Profondità pozzo accesso: 5

- Autori della posizione

Marini Dario - Jamarski odsek SPDT/Sezione Grotte dello SPDT

- Caratteristiche della cavita'

Sviluppo planimetrico: 5.5

Dislivello negativo: 5.5

Quota fondo: 242.5

Andamento della cavità: Verticale

- Descrizione

Breve descrizione del percorso di accesso: La cavità si apre sul margine Nord di una rada pineta ed è di difficile reperimento per l'impervietà della zona. Circa 100m a NW passa una traccia di sentiero che attraversa la soglia tra due doline.

Descrizione dei vani interni della cavità: Il pozzo è scendibile per facili gradoni muschiosi, fino ad una breve china detritica che porta in un piccolo anatro dalle pareti leggermente concrezionate. Nel punto più profondo un possibile proseguimento è quasi del tutto ostruito da pietrame.

- Rilievo

Tipo rilievo: Primo rilievo

Data rilievo: 01-12-2001

Marini Dario - Jamarski odsek SPDT/Sezione Grotte dello SPDT

- Note tipologiche - Prosecuzioni


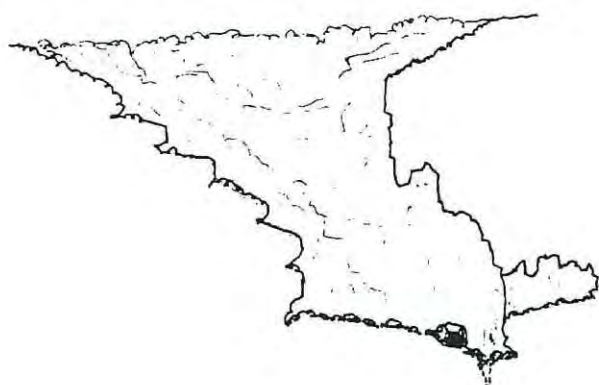
Prosecuzioni: Prosecuzioni: Segnalate prosecuzioni

- Rilievi

Tipo rilievo: Completo

Tipo file: Primo rilievo

6623/6244VG



RIL. D. MARINI - L. VACCARO JOSPDT



Denominazione: Speco Foracchiato - N.Cat.Reg. 6648

- Numeri catastali

N° Catasto regionale: 6648

Zona catasto storico: VG

N° catasto storico: 6250

Numero pratica: R02/0037

- Ingressi - Posizione amministrativa

Nome ingresso: Ingresso 1

Nazione: Italia

Regione: Friuli-Venezia Giulia

Zona: Venezia Giulia

Provincia: Trieste

Comune: Duino-Aurisina

Area Geografica: Carso Triestino

- Ingressi - Coordinate

Relativo all'ingresso: Ingresso 1

Tipo di coordinate: Metriche Gauss-Boaga - Fuso Est

Latitudine: 5.071.678,0

Longitudine: 2.413.770,0

Latitudine Gauss-Boaga: 5071678

Longitudine Gauss-Boaga: 2413770

Latitudine WGS-84: 45° 47' 25,0146" (45.79028183)

Longitudine WGS-84: 13° 37' 59,4116" (13.6331699)

Carta CTR 1:5.000: Malchina - 109041

Metodo/procedimento usato: GRAFICO -> Riconoscimento su carta

Tipo carta: 1:5.000

Data esecuzione:

Quota altimetrica ingresso: 164

Metodo determinazione quota altimetrica d'ingresso:

Affidabilità della posizione: Corretto

Affidabilità quota d'ingresso: Corretto

- Ingressi - Descrizione

Relativo all'ingresso: Ingresso 1

Ingresso principale: Si

- Caratteristiche della cavita'

Sviluppo planimetrico: 8

Dislivello negativo: 2

Quota fondo: 162

Andamento della cavità: Semplice inclinata discendente

- Descrizione

Breve descrizione del percorso di accesso: La cavità si apre sotto il ciglio dirupato di una piatta dolina.

Descrizione dei vani interni della cavità: Breve ed angusta caverna che ha la parete W rotta da tre aperture, di cui due impraticabili. L'ingresso è protetto da un imponente muro di pietre cementate eretto dall'esercito Austro-Ungarico.

- Rilievo

Tipo rilievo: Primo rilievo

Data rilievo: 13-01-2002

Marini Dario - Jamarski odsek SPDT/Sezione Grotte dello SPDT

Vaccaro Loredana - Jamarski odsek SPDT/Sezione Grotte dello SPDT

- Note tipologiche - Altro

Grotta di guerra: Grotta di guerra: Si

Note grotta di guerra: Note grotta di guerra: GROTGUER: grotta con adattamenti eseguiti durante la 1°e/o 2° guerra mondiale

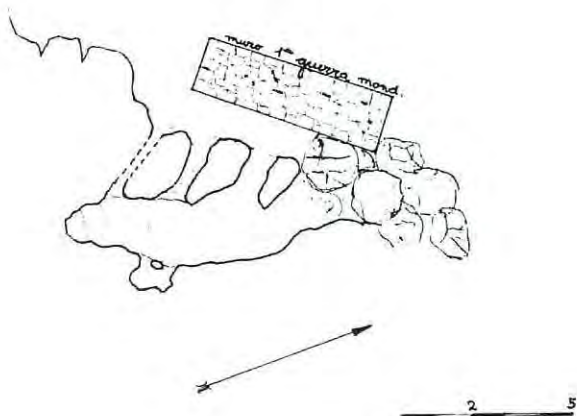
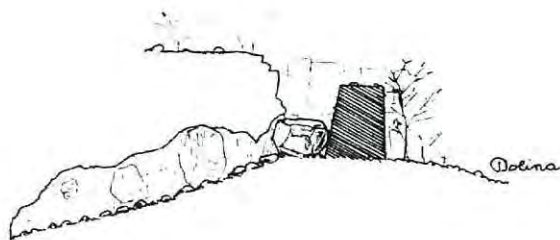
- Rilievi

Tipo rilievo: Completo

Tipo file: Primo rilievo



6648/6250VG



RIL. D. MARINI - L. VACCARO J.O.S.P.D.T.



Denominazione: Jama nad Lisckom - N.Cat.Reg. 6696

- Altre denominazioni

Jama nad Lisckom pri Trampuzenvi dolini

- Numeri catastali

N° Catasto regionale: 6696

Zona catasto storico: VG

N° catasto storico: 6257

Numero pratica: R02/0110

- Ingressi - Posizione amministrativa

Nome ingresso: Ingresso 1

Nazione: Italia

Regione: Friuli-Venezia Giulia

Zona: Venezia Giulia

Provincia: Trieste

Comune: Duino-Aurisina

Area Geografica: Carso Triestino

- Ingressi - Coordinate

Relativo all'ingresso: Ingresso 1

Tipo di coordinate: Metriche Gauss-Boaga - Fuso Est

Latitudine: 5.067.807,0

Longitudine: 2.417.588,0

Latitudine Gauss-Boaga: 5067807

Longitudine Gauss-Boaga: 2417588

Latitudine WGS-84: 45° 45' 21,6949" (45.75602636)

Longitudine WGS-84: 13° 40' 59,1511" (13.68309754)

Carta CTR 1:5.000: San Pelagio - 110013

Metodo/procedimento usato: STRUMENTALE -> GPS differenziale

Data esecuzione:

Quota altimetrica ingresso: 159



- Ingressi - Descrizione

Relativo all'ingresso: Ingresso 1

Ingresso principale: Si

Tipo ingresso: Pozzo

Profondità pozzo accesso: 5.3

- Autori della posizione

Suligoj Daniele - ?portno dru? tvo/Associazione Sportiva Grmada

- Caratteristiche della cavita'

Sviluppo planimetrico: 5

Dislivello negativo: 6

Quota fondo: 153

Andamento della cavità: Verticale

- Descrizione

Breve descrizione del percorso di accesso: La grotta si trova sul lato N ? NE della dolina Liscek a circa 80 metri sotto i binari della stazione ferroviaria di Aurisina Sanatorio.

Descrizione dei vani interni della cavità: Si tratta di una cavità a sviluppo verticale di modeste dimensioni. Ha due entrate che portano ciascuna ad un breve pozzo. Si collegano sul fondo mediante un passaggio lungo 1 m, largo circa 30 ? 40 cm e alto 1 m. La base è ingombra di rifiuti in ferro e plastica. Sull?entrata più grande è incastrato un paranco con tubi in acciaio, che fa pensare a precedenti tentativi di scavo.

- Rilievo

Tipo rilievo: Primo rilievo

Data rilievo: 13-12-2002

Suligoj Daniele - ?portno dru? tvo/Associazione Sportiva Grmada

- Note tipologiche - Altro

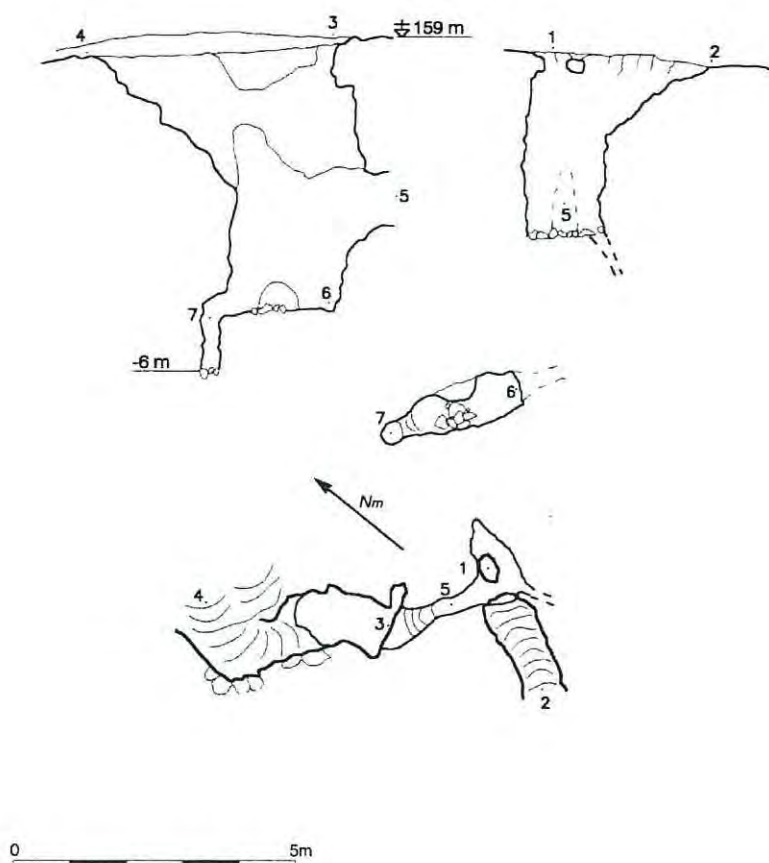
Inquinamento / presenza rifiuti: Inquinamento / presenza rifiuti: Si

- Rilievi

Tipo rilievo: Completo

Tipo file: Primo rilievo

6696/6257VG



RIL.: SULIGOJ D. - G. S. GRMADA -



Denominazione: Jama pod Grizami - N.Cat.Reg. 6698

- Numeri catastali

N° Catasto regionale: 6698

Zona catasto storico: VG

N° catasto storico: 6259

Numero pratica: R02/0112

- Ingressi - Posizione amministrativa

Nome ingresso: Ingresso 1

Nazione: Italia

Regione: Friuli-Venezia Giulia

Zona: Venezia Giulia

Provincia: Trieste

Comune: Duino-Aurisina

Area Geografica: Carso Triestino

- Ingressi - Coordinate

Relativo all'ingresso: Ingresso 1

Tipo di coordinate: Metriche Gauss-Boaga - Fuso Est

Latitudine: 5.068.105,0000

Longitudine: 2.417.847,0000

Latitudine Gauss-Boaga: 5068105

Longitudine Gauss-Boaga: 2417847

Latitudine WGS-84: 45° 45' 31,486" (45.75874612)

Longitudine WGS-84: 13° 41' 10,9104" (13.68636399)

Carta CTR 1:5.000: San Pelagio - 110013

Metodo/procedimento usato: STRUMENTALE -> GPS differenziale

Data esecuzione:

Quota altimetrica ingresso: 184

- Ingressi - Descrizione

Relativo all'ingresso: Ingresso 1



Ingresso principale: Si

Tipo ingresso: Pozzo

Profondità pozzo accesso: 5

- Autori della posizione

Suligoj Daniele - ?portno dru? tvo/Associazione Sportiva Grmada

- Caratteristiche della cavita'

Sviluppo planimetrico: 6

Dislivello negativo: 7.5

Quota fondo: 176.5

Andamento della cavità: Verticale

- Descrizione

Breve descrizione del percorso di accesso: Si trova nei pressi della 1555VG. L'ingresso è di modeste dimensioni e si apre in mezzo ad una pietraia.

Descrizione dei vani interni della cavità: E' una breve cavità a sviluppo verticale costituita da un pozzo di accesso di 5 m. Sul fondo si intravede una fessura che continua per alcuni metri e che lascia la possibilità di qualche prosecuzione. Dall'entrata in più occasioni si è riscontrata una leggera corrente d'aria.

- Rilievo

Tipo rilievo: Primo rilievo

Data rilievo: 27-07-2002

Suligoj Daniele - ?portno dru? tvo/Associazione Sportiva Grmada

- Note tipologiche - Prosecuzioni

Prosecuzioni: Prosecuzioni: Segnalate prosecuzioni

- Note tipologiche - Altro

Circolazione aria: Circolazione aria:

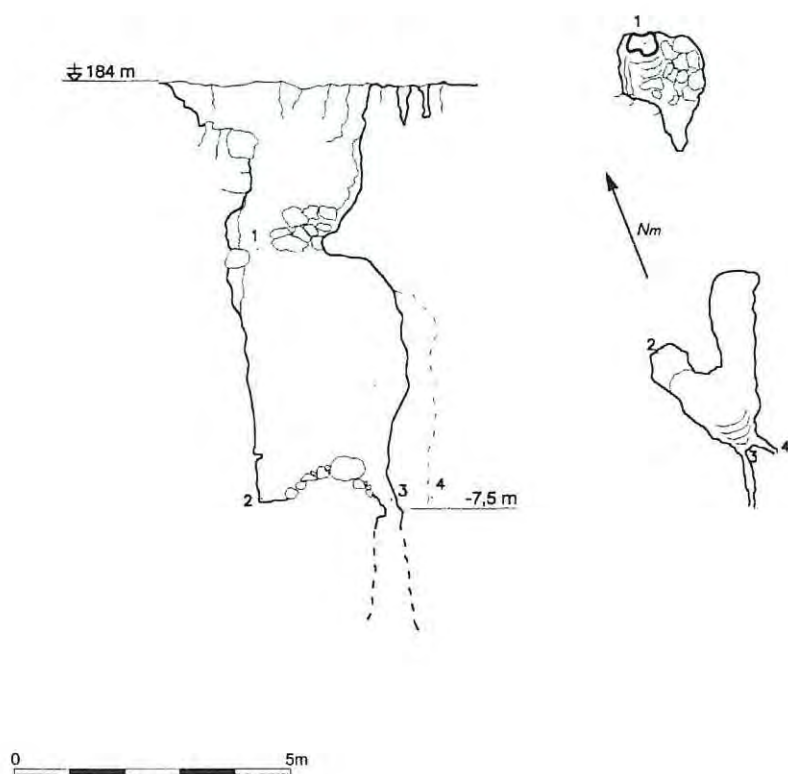
- Rilievi

Tipo rilievo: Completo



Tipo file: Primo rilievo

6698/6259VG



RIL.: SULIGOJ D. - G. S. GRMADA -

Denominazione: Pozzetto del Tirfor - N.Cat.Reg. 6701

- Numeri catastali

N° Catasto regionale: 6701

Zona catasto storico: VG

N° catasto storico: 6262

Numero pratica: R02/0127

- Ingressi - Posizione amministrativa

Nome ingresso: Ingresso 1

Nazione: Italia

Regione: Friuli-Venezia Giulia

Zona: Venezia Giulia

Provincia: Trieste

Comune: Sgonico

Area Geografica: Carso Triestino

- Ingressi - Coordinate

Relativo all'ingresso: Ingresso 1

Tipo di coordinate: Metriche Gauss-Boaga - Fuso Est

Latitudine: 5.064.784,0

Longitudine: 2.419.604,0

Latitudine Gauss-Boaga: 5064784

Longitudine Gauss-Boaga: 2419604

Latitudine WGS-84: 45° 43' 44,8319" (45.72911997)

Longitudine WGS-84: 13° 42' 34,6992" (13.70963866)

Carta CTR 1:5.000: Sgonico - 110051

Metodo/procedimento usato: GRAFICO -> Riconoscimento su carta

Tipo carta: 1:5.000

Data esecuzione:

Quota altimetrica ingresso: 213

Metodo determinazione quota altimetrica d'ingresso:

Affidabilità della posizione: Corretto



Affidabilità quota d'ingresso: Corretto

- Ingressi - Descrizione

Relativo all'ingresso: Ingresso 1

Ingresso principale: Si

Tipo ingresso: Pozzo

Profondità pozzo accesso: 5.5

- Autori della posizione

De Filippo Claudio - Associazione XXX Ottobre

- Caratteristiche della cavità'

Sviluppo planimetrico: 3

Dislivello negativo: 9.5

Quota fondo: 207.5

Andamento della cavità: Verticale

- Rami/Pozzi

- Rami

Principale

- Pozzi

Pozzo - 3.50 - -

- Descrizione

Breve descrizione del percorso di accesso: Si percorre la strada provinciale che collega Prosecco a Santa Croce. Si lascia l'automobile a lato della strada in prossimità di una evidente dolina sulla destra. Si segue una direzione perpendicolare alla strada raggiungendo la prima linea elettrica in direzione Sistiana. Raggiunta una carrareccia, l'ingresso della grotta, piuttosto franoso, si trova dietro ad un muretto a secco sul bordo di una leggera depressione.

Descrizione dei vani interni della cavità: E' una grotta di modeste dimensioni ad andamento verticale. L'ingresso è pericoloso a causa della presenza di materiale instabile. Si scende nell'imbocco fino alla partenza del pozzo d'accesso. Successivamente si trova una strettoia malagevole che immette nell'ultimo vano. Il fondo è caratterizzato da una fessura che pone fine alla grotta.

- Scopritori

- De Filippo Claudio - Associazione XXX Ottobre -

- Rilievo

Tipo rilievo: Primo rilievo

Data rilievo: 19-01-2003

Rucavina Paolo - Associazione XXX Ottobre

Agostini Francesco - Associazione XXX Ottobre

- Note tipologiche - Prosecuzioni

Prosecuzioni: Prosecuzioni: Segnalate prosecuzioni

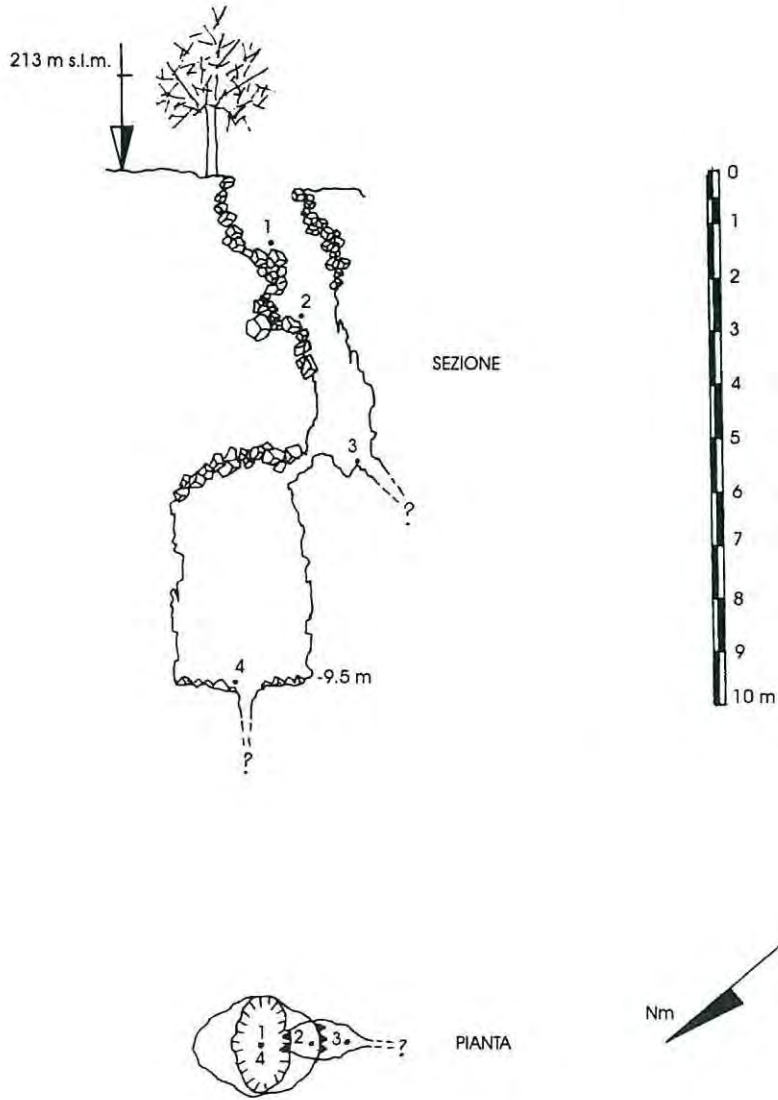
- Rilievi

Tipo rilievo: Completo

Tipo file: Primo rilievo



6701/6262VG



RIL.: AGOSTINI F. RUCAVINA P - AXXXO -

Denominazione: Grotta 2° nella Dolina degli Elfi - N.Cat.Reg. 6708

- Numeri catastali

N° Catasto regionale: 6708

Zona catasto storico: VG

N° catasto storico: 6264

Numero pratica: R02/0134

- Ingressi - Posizione amministrativa

Nome ingresso: Ingresso 1

Nazione: Italia

Regione: Friuli-Venezia Giulia

Zona: Venezia Giulia

Provincia: Trieste

Comune: Duino-Aurisina

Area Geografica: Carso Triestino

- Ingressi - Coordinate

Relativo all'ingresso: Ingresso 1

Tipo di coordinate: Metriche Gauss-Boaga - Fuso Est

Latitudine: 5.066.401,0

Longitudine: 2.419.279,0

Latitudine Gauss-Boaga: 5066401

Longitudine Gauss-Boaga: 2419279

Latitudine WGS-84: 45° 44' 37,0429" (45.74362304)

Longitudine WGS-84: 13° 42' 18,4571" (13.70512696)

Carta CTR 1:5.000: Santa Croce di Trieste - 110054

Metodo/procedimento usato: STRUMENTALE -> GPS

Data esecuzione:

Quota altimetrica ingresso: 190

- Ingressi - Descrizione

Relativo all'ingresso: Ingresso 1



Ingresso principale: Si

- Autori della posizione

Malandrino Paolo - Gruppo Speleologico S. Giusto

- Caratteristiche della cavità'

Sviluppo planimetrico: 27.5

Dislivello negativo: 8

Quota fondo: 182

Andamento della cavità: Prevalentemente orizzontale

- Descrizione

Breve descrizione del percorso di accesso: Partendo dal piccolo spiazzo che si trova poco prima di entrare nell'abitato di Bristie, arrivando da Santa Croce, si percorre per poche centinaia di metri il sentiero che costeggia la ferrovia Trieste - Villa - Opicina ? Sesana. Quando il sentiero si stacca dalla strada ferrata, sulla destra si apre una modesta dolina di forma allungata e con il fondo completamente piatto; se la attraversa tutta fino ad incontrare un residuo di cava. L'ingresso della grotta si trova sul bordo della dolina risalendo per pochi metri. Nella stessa sono presenti altre cavità, in particolare la 5779/5984VG.

Descrizione dei vani interni della cavità: L'ingresso della cavità si presenta come un relativamente comodo scivolo di terriccio e pietrisco che per circa cinque metri prosegue in linea retta, terminando in una fessura alta e stretta chiusa da grosse pietre (punto 1); poco prima del fondo di questo primo tratto sono state individuate le due prosecuzioni che compongono il resto della grotta. Scendendo sul lato NE del cunicolo, è stato aperto un pertugio (Sez. A-A') che ha condotto ad un successivo vano, anch'esso inclinato, di altezza pressoché costante, il cui pavimento è composto da terriccio e pietrisco. Dopo alcuni brevi lavori di disostruzione nella parte più bassa dell'ambiente è stato reso transitabile un altro cunicolo che conduce alla successiva cavernetta, che a differenza dei precedenti ambienti è completamente e riccamente concrezionata. Il pavimento di questa cavernetta è, tranne la parte più lontana dall'ingresso, inclinato e caratterizzato da un'imponente blocco squadrato di roccia concrezionata, residuo di antichi crolli (punto 5). Un angusto passaggio (punto 8) dà l'accesso ad una ulteriore stanzetta, divisa dal resto del vano da un'imponente serie di colate e concrezioni: questi due ambienti non hanno evidenziato alcuna probabile prosecuzione. Dal cunicolo che conduce a questa parte della grotta (punto 3) un ripido e stretto passaggio scavato nel terriccio, ha consentito di individuare un'ulteriore piccolo vano di forma allungata. La parte rivolta verso Ovest di questo angusto spazio è stata, con l'aiuto delle lampade elettriche, messa in collegamento con l'altro ramo della cavità, quello che dall'ingresso punta verso SW (punto 2). Da questo punto con un piccolo salto si giunge in un altro cunicolo che dopo pochi metri di percorso pressoché rettilineo termina in maniera inesorabile nella terra e nelle pietre. Nella parte iniziale di questo passaggio è stato scavato un inizio di prosecuzione che poi, come detto, si è rivelata essere in collegamento con la parte più bassa della cavità.

- Rilievo

Tipo rilievo: Primo rilievo

Data rilievo: 27-10-2002

Malandrino Paolo - Gruppo Speleologico S. Giusto

Muggia Ilario - Gruppo Speleologico S. Giusto

- Note tipologiche - Prosecuzioni

Prosecuzioni: Prosecuzioni: Prosecuzioni inaccessibili

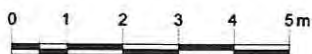
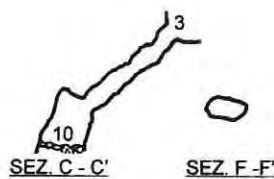
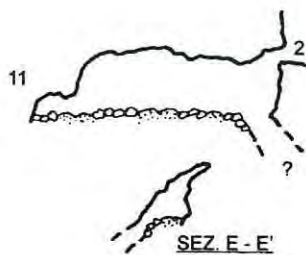
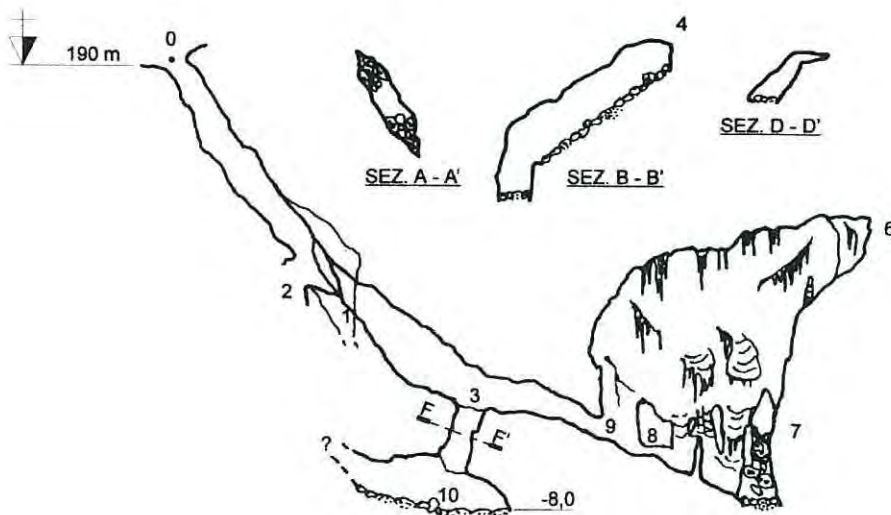
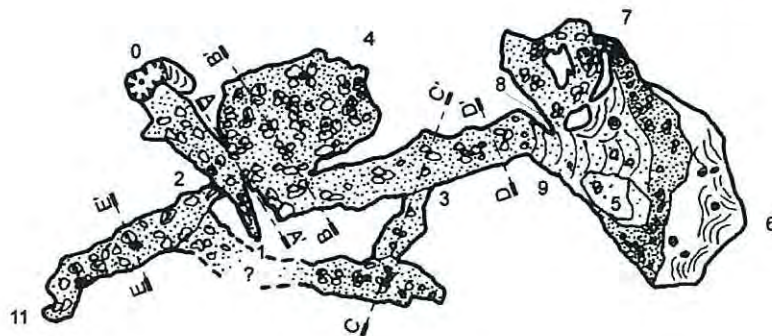


- Rilievi

Tipo rilievo: Completo

Tipo file: Primo rilievo

6708/6264VG



RIL. : MALANDRINO P., MUGGIA I. - GSSG -

Denominazione: Pozzetto della Molisana - N.Cat.Reg. 6711

- Numeri catastali

N° Catasto regionale: 6711

Zona catasto storico: VG

N° catasto storico: 6267

Numero pratica: R02/0137

- Ingressi - Posizione amministrativa

Nome ingresso: Ingresso 1

Nazione: Italia

Regione: Friuli-Venezia Giulia

Zona: Venezia Giulia

Provincia: Trieste

Comune: Duino-Aurisina

Area Geografica: Carso Triestino

- Ingressi - Coordinate

Relativo all'ingresso: Ingresso 1

Tipo di coordinate: Metriche Gauss-Boaga - Fuso Est

Latitudine: 5.068.726,0000

Longitudine: 2.417.376,0000

Latitudine Gauss-Boaga: 5068726

Longitudine Gauss-Boaga: 2417376

Latitudine WGS-84: 45° 45' 51,3514" (45.76426427)

Longitudine WGS-84: 13° 40' 48,6393" (13.68017759)

Carta CTR 1:5.000: San Pelagio - 110013

Metodo/procedimento usato: GRAFICO -> Riconoscimento su carta

Tipo carta: 1:5.000

Data esecuzione:

Quota altimetrica ingresso: 192

Metodo determinazione quota altimetrica d'ingresso:

Affidabilità della posizione: Corretto



Affidabilità quota d'ingresso: Corretto

- Ingressi - Descrizione

Relativo all'ingresso: Ingresso 1

Ingresso principale: Si

Tipo ingresso: Pozzo

Profondità pozzo accesso: 9.9

- Autori della posizione

Malandrino Paolo - Gruppo Speleologico S. Giusto

- Caratteristiche della cavità

Sviluppo planimetrico: 4.1

Dislivello negativo: 10.4

Quota fondo: 181.6

Andamento della cavità: Verticale

- Descrizione

Breve descrizione del percorso di accesso: Per raggiungere l'ingresso di questa grotta, si parte dal piazzale della chiesa di San Pelagio e si imbecca la strada che conduce alla Grotta Lindner; lasciato il tratto asfaltato si percorre il sentiero sterrato fino alla prima curva, proseguendo quindi lungo la traccia che punta verso Sud Ovest tra la vegetazione. Si percorre la traccia fino ad incontrare la prima linea elettrica, la si segue per circa una decina di metri per poi piegare a Sud e trovare vicino a grossi blocchi calcarei l'imbocco del pozzetto.

Descrizione dei vani interni della cavità: E' una cavità ad andamento verticale costituita da un unico pozzo di 9,9 metri. L'ingresso è sovrastato e completamente contornato da grossi banchi calcarei che disegnano una caratteristica forma triangolare. Un primo sprofondamento di circa un metro composto da grossi massi ricoperti da un abbondante strato di muschio conduce al pozzo d'accesso inizialmente stretto. Subito dopo il vano si allarga e scesi un paio di metri si atterra su un piccolo ponte naturale. Gli ultimi 7-8 metri di pozzo si percorrono tra pareti in parte erose e in parte concrezionate da un velo di calcite. Il fondo è costituito da materiale detritico ed abbondante terriccio. Un tentativo di scavo non ha dato adito ad alcuna possibile prosecuzione e la totale assenza di circolazione d'aria ha consigliato di sospendere le ricerche.

- Rilievo

Tipo rilievo: Primo rilievo

Data rilievo: 28-04-2002

Malandrino Paolo - Gruppo Speleologico S. Giusto

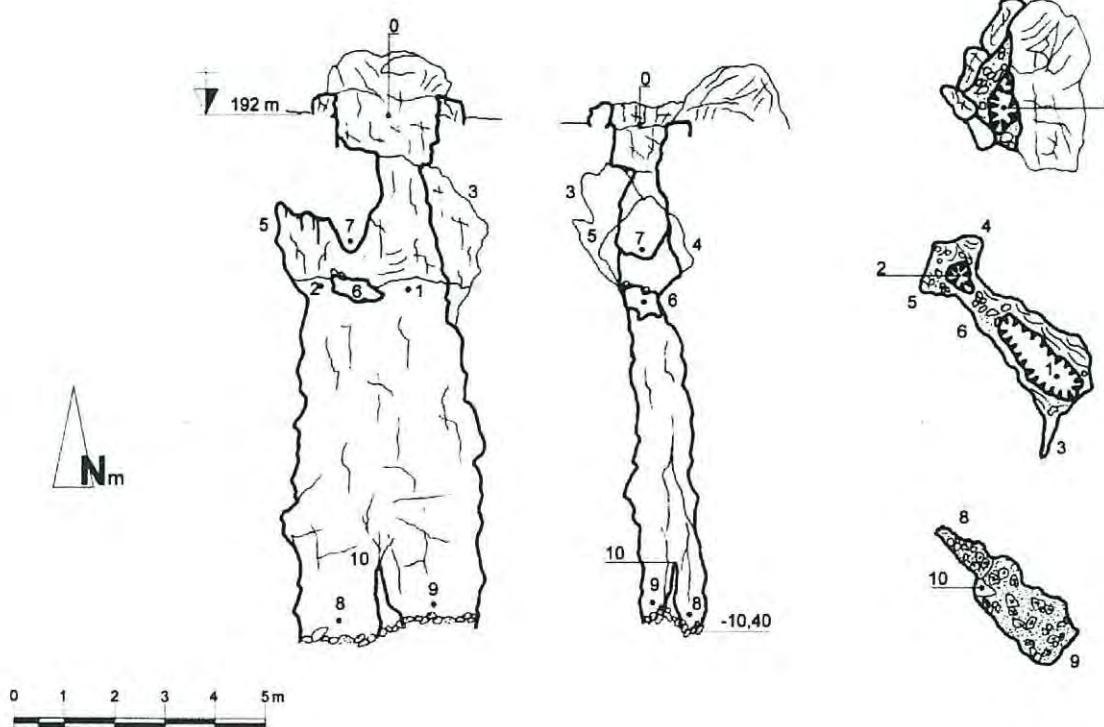
Rupini Luciano - Gruppo Speleologico S. Giusto

- Rilievi

Tipo rilievo: Completo

Tipo file: Primo rilievo

6711/6267VG



RIL - MALANDRINO P., RUPINI L. - GSSG -

Denominazione: Grotta del Pappagallo - N.Cat.Reg. 6713

- Altre denominazioni

Campo Sacro 1

- Numeri catastali

N° Catasto regionale: 6713

Zona catasto storico: VG

N° catasto storico: 6269

Numero pratica: R02/0153

- Ingressi - Posizione amministrativa

Nome ingresso: Ingresso 1

Nazione: Italia

Regione: Friuli-Venezia Giulia

Zona: Venezia Giulia

Provincia: Trieste

Comune: Sgonico

Area Geografica: Carso Triestino

- Ingressi - Coordinate

Relativo all'ingresso: Ingresso 1

Tipo di coordinate: Metriche Gauss-Boaga - Fuso Est

Latitudine: 5.064.436,0

Longitudine: 2.420.073,0

Latitudine Gauss-Boaga: 5064436

Longitudine Gauss-Boaga: 2420073

Latitudine WGS-84: 45° 43' 33,803" (45.72605638)

Longitudine WGS-84: 13° 42' 56,6507" (13.7157363)

Carta CTR 1:5.000: Sgonico - 110051

Metodo/procedimento usato: STRUMENTALE -> GPS

Data esecuzione:

Quota altimetrica ingresso: 222



- Ingressi - Descrizione

Relativo all'ingresso: Ingresso 1

Sigla ingresso: P2

Ingresso principale: Si

Tipo ingresso: Pozzetto

Profondità pozzo accesso: 3

- Autori della posizione

Fratnik Enrico - Gruppo Grotte Carlo Debeljak

- Caratteristiche della cavita'

Sviluppo planimetrico: 5.3

Dislivello negativo: 11

Quota fondo: 211

Andamento della cavità: Verticale

- Rami/Pozzi

- Rami

Principale

- Pozzi

- Pozzo - 8.00 - -

- Descrizione

Breve descrizione del percorso di accesso: Si percorre la strada provinciale che da Prosecco conduce ad Aurisina fino ad 1, 200 Km dal bivio che porta a Gabrovizza. A questo punto si prende un bivio sul lato destro fino a raggiungere il cavalcavia della grande viabilità. Terminata la strada asfaltata si prosegue a sinistra lungo una strada sterrata. Si continua lungo questa fino a superare il sottopasso autostradale. Andando alla sinistra della cabina elettrica si entra all'interno di una dolina e sul suo fianco destro dopo circa 20 metri si trova l'ingresso della grotta.

Descrizione dei vani interni della cavità: E' una fessura verticale impostata lungo una frattura diretta NNW - SSE. Presenta un pozzo d'accesso di 3 metri per una larghezza di 1, 3 metri e uno interno di 5 metri raggiungibile dopo 3 metri di china detritica. Non ci sono prosecuzioni.

- Rilievo

Tipo rilievo: Primo rilievo



Data rilievo: 28-04-2002

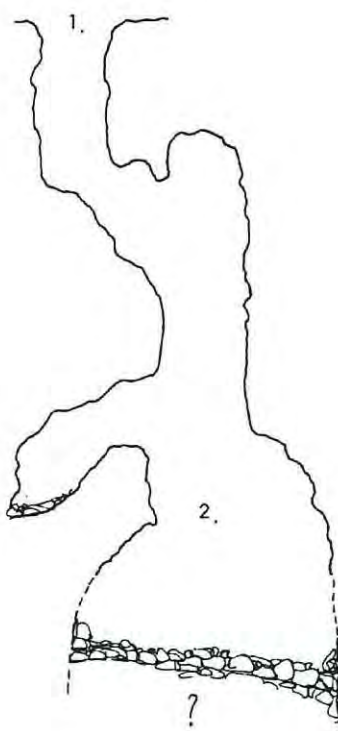
Nicon Giorgio - Gruppo Grotte Carlo Debeljak

- Rilievi

Tipo rilievo: Completo

Tipo file: Primo rilievo

6713/6269VG



RIL. : NICON G. - GGCD -



Denominazione: Caverna della Banda - N.Cat.Reg. 6728

- Numeri catastali

N° Catasto regionale: 6728

Zona catasto storico: VG

N° catasto storico: 6280

Numero pratica: R02/0118

- Ingressi - Posizione amministrativa

Nome ingresso: Ingresso 1

Nazione: Italia

Regione: Friuli-Venezia Giulia

Zona: Venezia Giulia

Provincia: Trieste

Comune: Duino-Aurisina

Area Geografica: Carso Triestino

- Ingressi - Coordinate

Relativo all'ingresso: Ingresso 1

Tipo di coordinate: Metriche Gauss-Boaga - Fuso Est

Latitudine: 5.073.375,0

Longitudine: 2.410.806,0

Latitudine Gauss-Boaga: 5073375

Longitudine Gauss-Boaga: 2410806

Latitudine WGS-84: 45° 48' 18,3206" (45.80508905)

Longitudine WGS-84: 13° 35' 40,789" (13.5946636)

Carta CTR 1:5.000: Iamiano - 088163

Metodo/procedimento usato: GRAFICO -> Riconoscimento su carta

Tipo carta: 1:5.000

Data esecuzione:

Quota altimetrica ingresso: 130

Metodo determinazione quota altimetrica d'ingresso:

- Ingressi - Descrizione

Relativo all'ingresso: Ingresso 1

Ingresso principale: Sì

- Autori della posizione

Marini Dario - Gruppo Speleologico Flondar

- Caratteristiche della cavità'

Sviluppo planimetrico: 15

Dislivello negativo: 4

Quota fondo: 126

Andamento della cavità: Suborizzontale

- Descrizione

Breve descrizione del percorso di accesso: La cavità si trova a circa 8 metri dalla pista di servizio che fiancheggia il tracciato dell'oleodotto transalpino. Sulla CTR è riportato esattamente il muretto che circonda la ripida china d'ingresso.

Descrizione dei vani interni della cavità: E' una caverna a prevalente sviluppo orizzontale. E' stata parzialmente adattata per scopi militari allargando l'ingresso a trincea e costruendoci all'interno un breve ripiano laterale sorretto da un muretto. Prosegue tramite un passaggio verso un piccolo vano concrezionato sormontato da un camino che si dirige verso la superficie. E' stata chiamata Caverna della Banda, perché si pensa che sia quella cavità dove ai tempi della Prima Guerra Mondiale aveva trovato riparo e poi la morte una banda reggimentale. Le voci dicono che l'ingresso era stato ostruito causa una esplosione che probabilmente intrappolò i membri della banda causandone il decesso. La cavità venne alla luce nuovamente durante gli scavi per l'oleodotto nel 1968.

- Scopritori

Lanza Giorgio - Gruppo Speleologico Flondar - 29-12-2002

- Rilievo

Tipo rilievo: Primo rilievo

Data rilievo: 29-12-2002

Marini Dario - Gruppo Speleologico Flondar

Lanza Giorgio - Gruppo Speleologico Flondar



- Note tipologiche - Altro

Grotta di guerra: Si

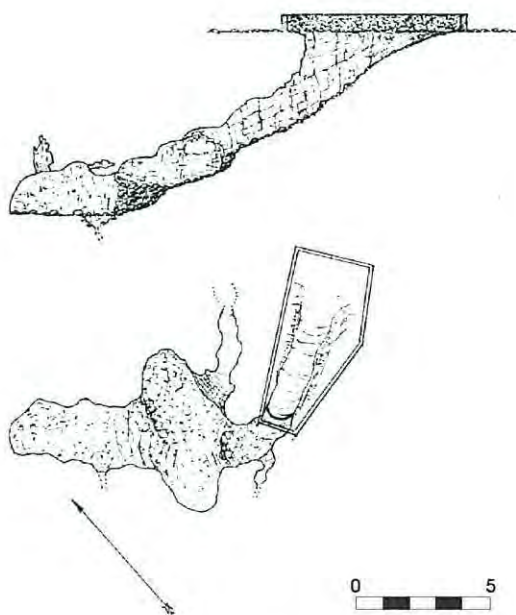
Note grotta di guerra: GROTGUER: grotta con adattamenti eseguiti durante la 1°e/o 2° guerra mondiale

- Rilievi

Tipo rilievo: Completo

Tipo file: Primo rilievo

6728/6280VG



RIL : MARINI D., LANZA G., - GS FLONDAR -

Denominazione: Grotta a N del Locavaz - N.Cat.Reg. 6730

- Numeri catastali

N° Catasto regionale: 6730

Zona catasto storico: VG

N° catasto storico: 6282

Numero pratica: R02/0120

- Ingressi - Posizione amministrativa

Nome ingresso: Ingresso 1

Nazione: Italia

Regione: Friuli-Venezia Giulia

Zona: Venezia Giulia

Provincia: Trieste

Comune: Duino-Aurisina

Area Geografica: Carso Triestino

- Ingressi - Coordinate

Relativo all'ingresso: Ingresso 1

Tipo di coordinate: Metriche Gauss-Boaga - Fuso Est

Latitudine: 5.073.187,0

Longitudine: 2.410.320,0

Latitudine Gauss-Boaga: 5073187

Longitudine Gauss-Boaga: 2410320

Latitudine WGS-84: 45° 48' 11,9537" (45.80332046)

Longitudine WGS-84: 13° 35' 18,4335" (13.58845376)

Carta CTR 1:5.000: Iamiano - 088163

Metodo/procedimento usato: GRAFICO -> Riconoscimento su carta

Tipo carta: 1:5.000

Data esecuzione:

Quota altimetrica ingresso: 107

Metodo determinazione quota altimetrica d'ingresso:

Affidabilità della posizione: Corretto



- Ingressi - Descrizione

Relativo all'ingresso: Ingresso 1

Ingresso principale: Si

Tipo ingresso: Pozzetto

Profondità pozzo accesso: 3

- Autori della posizione

Lanza Luca - Gruppo Speleologico Flondar

- Caratteristiche della cavita'

Sviluppo planimetrico: 8

Dislivello negativo: 4.3

Quota fondo: 102.7

Andamento della cavità: Verticale

- Descrizione

Descrizione dei vani interni della cavità: E' una modesta cavità con un pozzo d'accesso di 3 metri. Consiste in un unico vano che si sviluppa in due direzioni. Il ramo verso N ? S è in lieve pendenza ed è caratterizzato dalla presenza di numerose concrezioni. L'altro verso NE è molto breve: non presenta concrezioni ma un camino verso N che va a chiudersi verso la superficie.

- Scopritori

Lanza Luca - Gruppo Speleologico Flondar - 23-12-2002

- Rilievo

Tipo rilievo: Primo rilievo

Data rilievo: 23-12-2002

Lanza Luca - Gruppo Speleologico Flondar

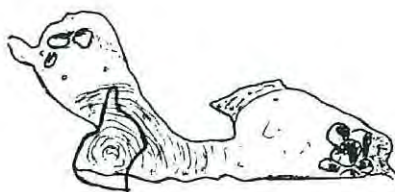
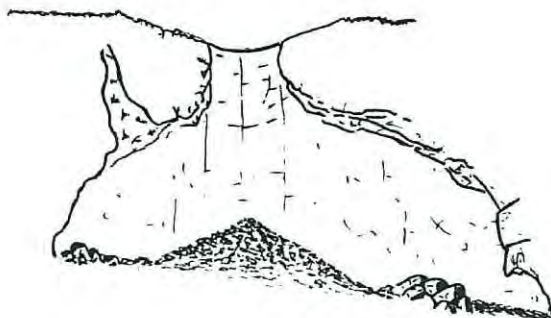
Lanza Giorgio - Gruppo Speleologico Flondar

- Rilievi

Tipo rilievo: Completo

Tipo file: Primo rilievo

6730/6282VG



RIL. : LANZA L., LANZA G. - GS FLONDAR -



Denominazione: Cavernetta della Contraerea - N.Cat.Reg. 6815

- Numeri catastali

N° Catasto regionale: 6815

Zona catasto storico: VG

N° catasto storico: 6316

Numero pratica: R03/0153

- Ingressi - Posizione amministrativa

Nome ingresso: Ingresso 1

Nazione: Italia

Regione: Friuli-Venezia Giulia

Zona: Venezia Giulia

Provincia: Trieste

Comune: Trieste

Area Geografica: Carso Triestino

- Ingressi - Coordinate

Relativo all'ingresso: Ingresso 1

Tipo posizione: Prima Posizione

Tipo di coordinate: Metriche Gauss-Boaga - Fuso Est

Latitudine: 5.061.457,0

Longitudine: 2.421.805,0

Latitudine Gauss-Boaga: 5061457

Longitudine Gauss-Boaga: 2421805

Latitudine WGS-84: 45° 41' 58,1918" (45.69949771)

Longitudine WGS-84: 13° 44' 18,9293" (13.73859147)

Carta CTR 1:5.000: Prosecco - 110052

Metodo/procedimento usato: STRUMENTALE -> GPS

Tipo carta: 1:5.000

Data esecuzione: 07-09-2003

Quota altimetrica ingresso: 263

Metodo determinazione quota altimetrica d'ingresso: Cartografico



Carta usata per la determinazione della quota: 1:5.000

Affidabilità della posizione: Corretto

Affidabilità quota d'ingresso: Corretto

- Ingressi - Descrizione

Relativo all'ingresso: Ingresso 1

Ingresso principale: Si

Giacitura ingresso: Verticale

Dimensioni ingresso: 1m x 1m

Tipo ingresso: Galleria

Stato ingresso: Agibile

Pericoli all'accesso: Nessuno

Limitazioni all'ingresso: Non definito

Accessibilità: Libera

- Autori della posizione

Radacich Maurizio (Edy) - Club Alpinistico Triestino

- Caratteristiche della cavità'

Sviluppo planimetrico: 5

Dislivello negativo: 3

Quota fondo: 260

Andamento della cavità: Semplice inclinata discendente

- Descrizione

Breve descrizione del percorso di accesso: Provenendo da Borgo San Nazario in direzione della strada vicentina (Napoleonica) all'altezza dell'ultima casa di sinistra si procede per una cinquantina di metri verso il ciglione carsico. L'ingresso della cavernetta si trova all'interno di una trincea scavata probabilmente dall'Esercito Tedesco nel corso della Seconda Guerra Mondiale.

Descrizione dei vani interni della cavità: Si tratta di una modesta caverna in discesa, adattata artificialmente durante la Seconda Guerra Mondiale a deposito per le munizioni dai militari tedeschi addetti alla sovrastante batteria antiaerea. Attualmente la cavità è parzialmente ingombra di immondizie.



- Scopritori

Radacich Maurizio (Edy) - Club Alpinistico Triestino - 07-09-2003

- Rilievo

Tipo rilievo: Primo rilievo

Data rilievo: 07-09-2003

Radacich Maurizio (Edy) - Club Alpinistico Triestino

Omari Paolo - Club Alpinistico Triestino

- Note tipologiche - Altro

Inquinamento / presenza rifiuti: Si

Note inquinamento / rifiuti: Attualmente la cavità è parzialmente ingombra di immondizie. CAT 2003

Grotta di guerra: Si

Note grotta di guerra: GROTGUER: grotta con adattamenti eseguiti durante la 1°e/o 2° guerra mondiale

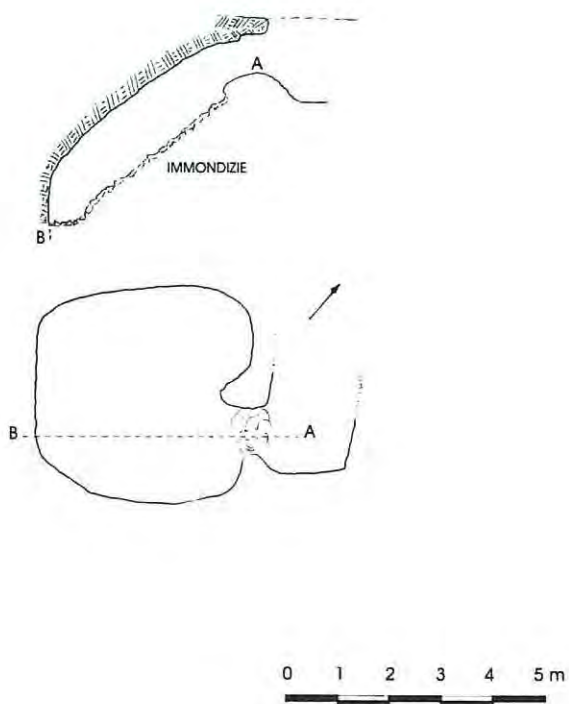


- Rilievi

Tipo rilievo: Completo

Tipo file: Primo rilievo

6815/6316VG



Denominazione: Caverna della Parete Naturale - N.Cat.Reg. 6929

- Numeri catastali

N° Catasto regionale: 6929

Zona catasto storico: VG

N° catasto storico: 6329

Numero pratica: R04/0196

- Ingressi - Posizione amministrativa

Nome ingresso: Ingresso 1

Nazione: Italia

Regione: Friuli-Venezia Giulia

Zona: Venezia Giulia

Provincia: Trieste

Comune: Duino-Aurisina

Area Geografica: Carso Triestino

- Ingressi - Coordinate

Relativo all'ingresso: Ingresso 1

Tipo di coordinate: Metriche Gauss-Boaga - Fuso Est

Latitudine: 5.071.581,0

Longitudine: 2.413.032,0

Latitudine Gauss-Boaga: 5071581

Longitudine Gauss-Boaga: 2413032

Latitudine WGS-84: 45° 47' 21,4626" (45.78929518)

Longitudine WGS-84: 13° 37' 25,317" (13.62369916)

Carta CTR 1:5.000: San Giovanni al Timavo - 109044

Metodo/procedimento usato: STRUMENTALE -> GPS

Data esecuzione:

Quota altimetrica ingresso: 233

- Ingressi - Descrizione

Relativo all'ingresso: Ingresso 1



Sigla ingresso: F11/33

Ingresso principale: Si

- Autori della posizione

Lanza Giorgio - Gruppo Speleologico Flondar

Marini Dario - Gruppo Speleologico Flondar

- Caratteristiche della cavità

Sviluppo planimetrico: 9.5

Dislivello negativo: 2.5

Quota fondo: 230.5

Andamento della cavità: Suborizzontale

- Descrizione

Breve descrizione del percorso di accesso: La caverna si apre all'interno del canalone che dalla piana di Ceroglie sale alla sella interposta tra le due quote del Monte Gabrnjak (dei carpini neri).

Descrizione dei vani interni della cavità: Si tratta di una modesta cavità ad andamento orizzontale. In origine era uno stretto vano impostato su frattura. Durante la Prima Guerra Mondiale è stato ampliato dai militari sbancando con le mine la parete Sud, mentre su quella opposta vi sono alcuni fori di barramine, indizio di un lavoro abbandonato. Gli stretti camini della parte terminale della caverna si spingono fino a breve distanza dalla superficie, dove si notano alcuni infossamenti del terreno dovuti all'intensa percolazione dell'acqua meteorica.

- Scopritori

Lanza Giorgio - Gruppo Speleologico Flondar - 04-12-2004

Marini Dario - Gruppo Speleologico Flondar - 04-12-2004

- Rilievo

Tipo rilievo: Primo rilievo

Data rilievo: 04-12-2004

Marini Dario - Gruppo Speleologico Flondar

Lanza Giorgio - Gruppo Speleologico Flondar

- Note tipologiche - Altro

Cavità parzialmente artificiale: Cavità parzialmente artificiale: Si

Note parzialm. artificiale: Note parzialm. artificiale: P.ART: parzialmente artificiale

Grotta di guerra: Grotta di guerra: Si

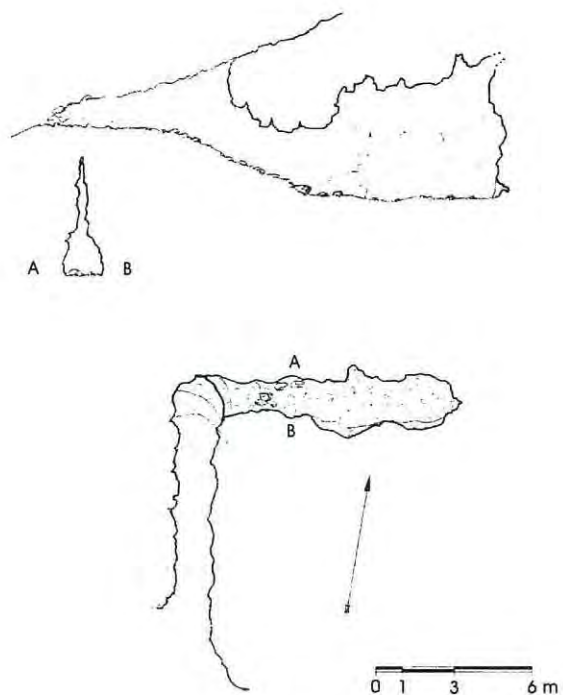
Note grotta di guerra: Note grotta di guerra: GROTGUER: grotta con adattamenti eseguiti durante la 1°e/o 2° guerra mondiale

- Rilievi

Tipo rilievo: Completo

Tipo file: Primo rilievo

6929/6329VG



RIL. : D. MARINI, G. LANZA - GS FLONDAR -

Denominazione: Pozzetto Accanto alla VG 4899 - N.Cat.Reg. 7062

- Numeri catastali

N° Catasto regionale: 7062

Zona catasto storico: VG

N° catasto storico: 6361

Numero pratica: R05/0183

- Ingressi - Posizione amministrativa

Nome ingresso: Ingresso 1

Nazione: Italia

Regione: Friuli-Venezia Giulia

Zona: Venezia Giulia

Provincia: Trieste

Comune: Sgonico

Area Geografica: Carso Triestino

- Ingressi - Coordinate

Relativo all'ingresso: Ingresso 1

Tipo di coordinate: Metriche Gauss-Boaga - Fuso Est

Latitudine: 5.065.078,9

Longitudine: 2.419.654,6

Latitudine Gauss-Boaga: 5065078.9

Longitudine Gauss-Boaga: 2419654.6

Latitudine WGS-84: 45° 43' 54,4113" (45.73178091)

Longitudine WGS-84: 13° 42' 36,82" (13.71022777)

Carta CTR 1:5.000: Sgonico - 110051

Metodo/procedimento usato: STRUMENTALE -> GPS

Data esecuzione:

Quota altimetrica ingresso: 205

Affidabilità della posizione: 5° gruppo riposizionamento regionale GPS (2006)

- Ingressi - Descrizione



Relativo all'ingresso: Ingresso 1

Ingresso principale: Si

Tipo ingresso: Pozzo

Profondità pozzo accesso: 5.6

- Autori della posizione

Mikolic Umberto - Commissione Grotte Eugenio Boegan

Grillo Barbara - Riposizionamento Regionale

- Caratteristiche della cavita'

Sviluppo planimetrico: 1.5

Dislivello negativo: 5.6

Quota fondo: 199.4

Andamento della cavità: Verticale

- Descrizione

Breve descrizione del percorso di accesso: Si apre a soli 3 metri dalla Grotta a S dell'Abisso dei due cercatori 2701/4899VG in direzione del bordo della dolina.

Descrizione dei vani interni della cavità: Si tratta di una breve cavità ad andamento verticale costituita unicamente da un pozzo di accesso profondo 5,6 metri. L'ingresso misura 0,5 x 0,9 metri. Il pozzo si restringe notevolmente a 2 metri di profondità tanto che il fondo misura appena 0,3 x 0,5 metri.

- Scopritori

Mikolic Umberto - Commissione Grotte Eugenio Boegan - 09-01-2005

- Rilievo

Tipo rilievo: Primo rilievo

Data rilievo: 09-01-2005

Filippi/Filipas Luciano - Commissione Grotte Eugenio Boegan

Mikolic Umberto - Commissione Grotte Eugenio Boegan

- Rilievi

Tipo rilievo: Completo

Tipo file: Primo rilievo

7062/6361VG



RIL. : MIKOLIC U., FILIPAS L. - CGEB -



Denominazione: Pozzo dei Cristi - N.Cat.Reg. 7179

- Numeri catastali

N° Catasto regionale: 7179

Zona catasto storico: VG

N° catasto storico: 6395

Numero pratica: R07/0149

- Ingressi - Posizione amministrativa

Nome ingresso: Ingresso 1

Nazione: Italia

Regione: Friuli-Venezia Giulia

Zona: Venezia Giulia

Provincia: Trieste

Comune: Trieste

Area Geografica: Carso Triestino

- Ingressi - Coordinate

Relativo all'ingresso: Ingresso 1

Tipo di coordinate: Metriche Gauss-Boaga - Fuso Est

Latitudine: 5.063.896,0

Longitudine: 2.420.037,0

Latitudine Gauss-Boaga: 5063896

Longitudine Gauss-Boaga: 2420037

Latitudine WGS-84: 45° 43' 16,2915" (45.72119207)

Longitudine WGS-84: 13° 42' 55,3862" (13.71538505)

Carta CTR 1:5.000: Prosecco - 110052

Metodo/procedimento usato: GRAFICO -> Riconoscimento su carta

Tipo carta: 1:5.000

Data esecuzione:

Quota altimetrica ingresso: 244

Metodo determinazione quota altimetrica d'ingresso:

Affidabilità della posizione: Corretto

Affidabilità quota d'ingresso: Corretto

- Ingressi - Descrizione

Relativo all'ingresso: Ingresso 1

Ingresso principale: Si

Tipo ingresso: Pozzo

Profondità pozzo accesso: 17.5

- Autori della posizione

De Filippo Claudio - Associazione XXX Ottobre

- Caratteristiche della cavita'

Sviluppo planimetrico: 2

Dislivello negativo: 25.5

Quota fondo: 218.5

Andamento della cavità: Prevalentemente verticale

- Rami/Pozzi

- Rami

FONDO

- Pozzi

- Pozzo - 15.50 - -

- Pozzo - 11.00 - -

- Descrizione

Breve descrizione del percorso di accesso: Dalla Località Campo Sacro si procede verso Aurisina imboccando, quindi, la carrareccia che porta al Bosco San Primo. Percorsi 250m, 25 m circa sulla destra della carrareccia, alla base di un pino, si apre l'angusto ingresso della cavità.

Descrizione dei vani interni della cavità: L'ingresso, di 40cm X 40cm, dà accesso ad un pozzo di 17,5m che appena sotto l'ingresso si allarga di quel tanto da permetterne la discesa. A circa 8m dal fondo, un terrazzino più ampio è sormontato da un camino che raggiunge i 5m di altezza. A 4m dall'inizio del pozzo, si apre una finestra di soli 40 X 50 cm, che immette in un pozzo parallelo. Tale pozzo, di 10,5m, dopo un angusto terrazzino, prosegue per altri 11m: in questo ramo la grotta potrebbe continuare (flebile corrente d'aria) ma le dimensioni dell'ambiente sconsigliano ogni ulteriore tentativo di prosecuzione.



- Scopritori

De Filippo Claudio - Associazione XXX Ottobre - 07-11-1997

- Rilievo

Tipo rilievo: Primo rilievo

Data rilievo: 14-01-2007

Rucavina Paolo - Associazione XXX Ottobre

De Filippo Claudio - Associazione XXX Ottobre

- Note tipologiche - Prosecuzioni

Prosecuzioni: Prosecuzioni: Prosecuzioni inaccessibili

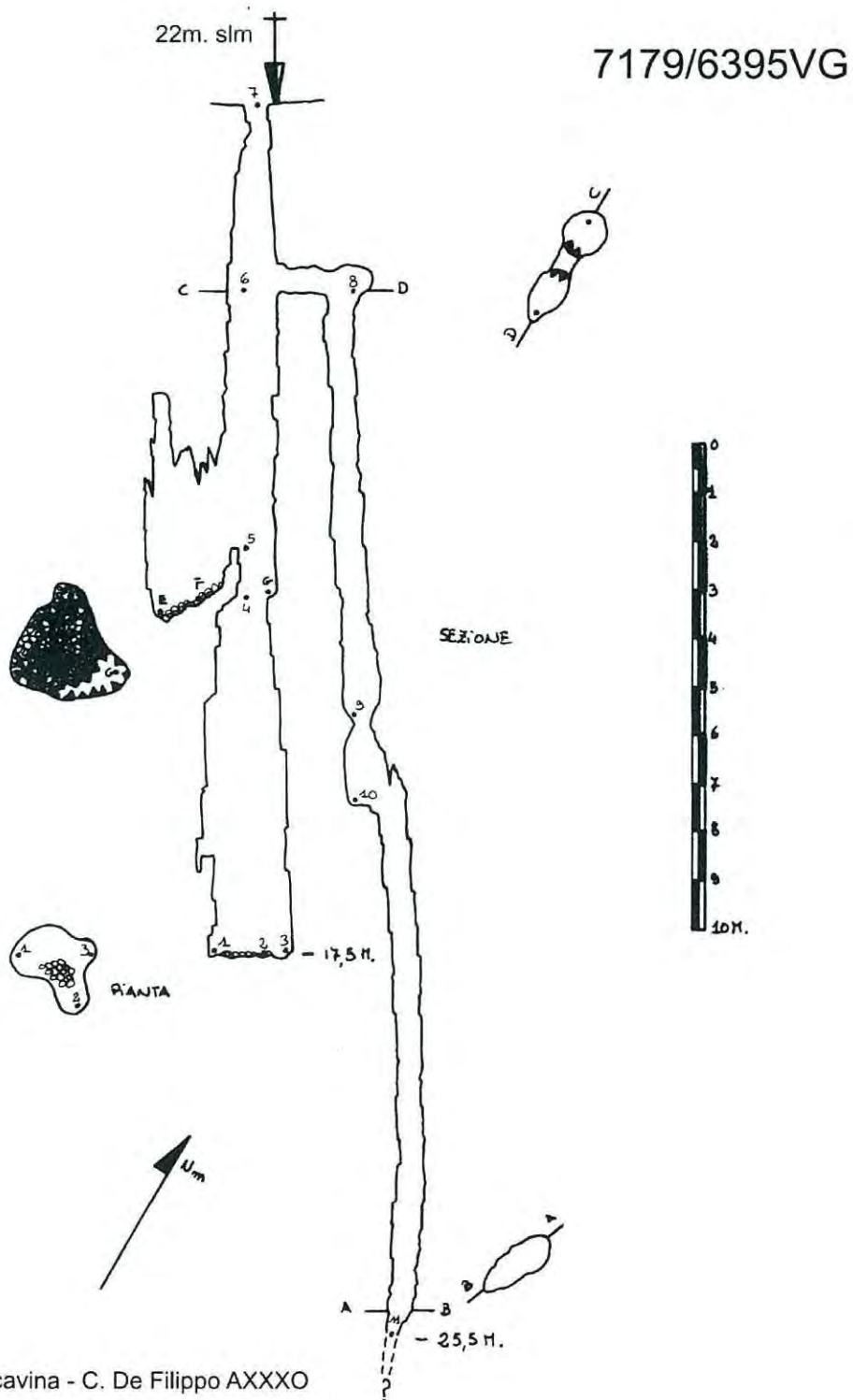
- Note tipologiche - Altro

Circolazione aria:

- Rilievi

Tipo rilievo: Completo

Tipo file: Primo rilievo



RIL. P. Rucavina - C. De Filippo AXXXO