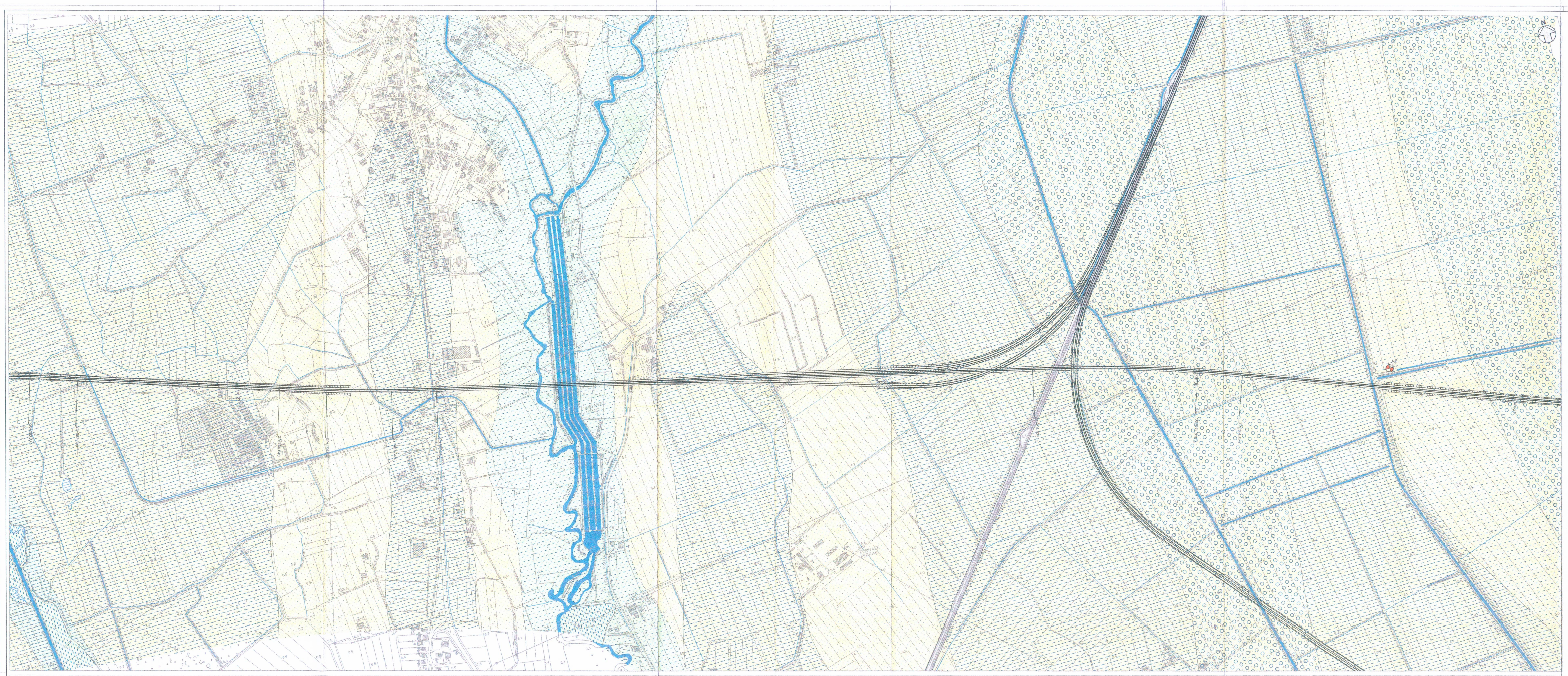

LEGENDA

Riporto Antropico

1 Sedimenti antropici connessi con le principali infrastrutture a rete presenti nell'area. Limite inferiore corrispondente a una superficie erosiva di origine antropica; limite superiore corrispondente all'attuale superficie topografica.
Ghiaie arrotondate e sub-arrotondate, da fini a grossolane, con matrice sabbiosa, sabbioso-limosa e limoso-argillosa più o meno abbondante e tessitura da supporto di matrice a supporto di clasti.
Olocene Post-Romano (XX sec. d.C. - Attuale)

Depositi Alluvionali Attuali

2 Sedimenti alluvionali connessi con l'ultimo ciclo deposizionale dei corsi d'acqua presenti nell'area. Limite inferiore corrispondente a una superficie erosiva di origine fluviale; limite superiore corrispondente all'attuale superficie topografica.
Ghiaie arrotondate, da medie a grossolane, con matrice sabbiosa più o meno abbondante e tessitura da supporto di matrice a supporto di clasti; sabbie, sabbie limose e sabbie argillose, talora in alternanza con limi, limi argillosi e limi sabbiosi. Formano corpi sedimentari a geometria lenticolare e nastriforme. Corrispondono a depositi di canale fluviale, argine, golena e ventaglio di rotta fluviale.
Limi, limi argillosi e limi sabbiosi, talora organici o torbosi. Formano corpi sedimentari a geometria lenticolare e tabulare. Corrispondono a depositi di piana inondabile.
Argille, argille limose e argille sabbiose, spesso ricche in sostanza organica, con locali intercalazioni di torbe o di argille e limi torbosi. Formano corpi sedimentari a geometria lenticolare, tabulare e nastriforme. Corrispondono a depositi di palude di acqua dolce, lago di meandro o canale in fase di abbandono.
Torbe, spesso associate a sedimenti limoso-argillosi. Formano corpi sedimentari a geometria lenticolare e tabulare. Corrispondono a depositi di palude d'acqua dolce.
Olocene Post-Romano (IV-V sec. d.C. - Attuale)

Unità Ubiquitarie

3 Sedimenti alluvionali connessi con le incisioni dei corsi di risorgiva e del drenaggio locale. Limite inferiore in parte corrispondente a una superficie erosiva di origine fluviale e in parte in continuità stratigrafica; limite superiore corrispondente all'originaria superficie deposizionale.
Ghiaie arrotondate, da medie a fini, spesso con accumuli di sostanza organica, con matrice sabbiosa e sabbioso-limosa più o meno abbondante e tessitura da supporto di matrice a supporto di clasti; sabbie, sabbie limose e sabbie argillose, talora in alternanza con limi, limi argillosi e limi sabbiosi. Formano corpi sedimentari a geometria lenticolare e nastriforme. Corrispondono a depositi di canale fluviale.
Argille, argille limose e limi argillosi, spesso ricchi in sostanza organica, con frequenti resti di gasteropodi palustri (*pulmonata*) e locali intercalazioni di torbe o di argille e limi torbosi. Formano corpi sedimentari a geometria lenticolare, tabulare e nastriforme. Corrispondono a depositi di piana inondabile, palude d'acqua dolce e lago di meandro.
Pleistocene Superiore - Olocene (15.000 a.C. - Attuale)

Depositi Alluvionali dei Paleoalvei

4 Sedimenti alluvionali connessi con il riempimento di antichi alvei fluviali. Limite inferiore corrispondente a una superficie erosiva di origine fluviale; limite superiore corrispondente all'originaria superficie deposizionale.
Ghiaie arrotondate, da medie a fini, con matrice sabbiosa più o meno abbondante e tessitura da supporto di matrice a supporto di clasti, con locali intercalazioni di limi e limi sabbiosi. Formano corpi sedimentari a geometria lenticolare e nastriforme. Corrispondono a depositi di canale fluviale.
Argille limose e limi argillosi, spesso ricchi in sostanza organica, con locali intercalazioni di torbe o di argille e limi torbosi. Formano corpi sedimentari a geometria lenticolare e nastriforme. Corrispondono a depositi di disattivazione dell'alveo e lago di meandro.
Pleistocene Superiore - Olocene (15.000 a.C. - Attuale)

Depositi Alluvionali Recenti

5 Sedimenti alluvionali connessi con il penultimo ciclo deposizionale dei corsi d'acqua presenti nell'area. Limite inferiore corrispondente a una superficie erosiva di origine fluviale; limite superiore in parte corrispondente a una superficie erosiva di origine fluviale e in parte coincidente con l'originaria superficie deposizionale.
Ghiaie arrotondate, da fini a grossolane, con matrice sabbiosa più o meno abbondante e tessitura da supporto di matrice a supporto di clasti; sabbie, sabbie limose e sabbie argillose, talora in alternanza con limi, limi argillosi e limi sabbiosi. Formano corpi sedimentari a geometria lenticolare e nastriforme. Corrispondono a depositi di canale fluviale, argine, golena e ventaglio di rotta fluviale.
Limi, limi argillosi e limi sabbiosi, talora organici o torbosi. Formano corpi sedimentari a geometria lenticolare o tabulare. Corrispondono a depositi di piana inondabile.
Argille, argille limose e argille sabbiose, spesso ricche in sostanza organica, con locali intercalazioni di torbe o di argille e limi torbosi. Formano corpi sedimentari a geometria lenticolare, tabulare e nastriforme. Corrispondono a depositi di palude di acqua dolce, lago di meandro e canale in fase di abbandono.
Pleistocene Superiore - Olocene Sin-Romano (15.000 a.C. - IV-V sec. d.C.)

Depositi Alluvionali Antichi

6 Sedimenti alluvionali parzialmente connessi con la fase di avanzamento e massima espansione dei ghiacciai durante il *Last Glacial Maximum* (LGM). Limite inferiore corrispondente a una superficie erosiva di origine fluviale; limite superiore in parte corrispondente a una superficie erosiva di origine fluviale e in parte coincidente con l'originaria superficie deposizionale.
Ghiaie arrotondate e sub-arrotondate, da fini a grossolane, con matrice sabbiosa e sabbioso-limosa più o meno abbondante e tessitura da supporto di matrice a supporto di clasti; sabbie e sabbie limose con locali passaggi di limi e limi sabbiosi. Formano corpi sedimentari a geometria lenticolare, tabulare e nastriforme. Corrispondono a depositi di canale fluviale, argine e ventaglio di rotta.
Limi, limi argillosi e limi sabbiosi, talora organici o torbosi, con locali intercalazioni di sabbie e sabbie limose. Formano corpi sedimentari a geometria lenticolare o tabulare. Corrispondono a depositi di piana inondabile.
Argille, argille limose e argille sabbiose, spesso ricche in sostanza organica, con rari resti di gasteropodi palustri (*pulmonata*) e con locali intercalazioni di torbe o di argille e limi torbosi. Formano corpi sedimentari a geometria lenticolare e tabulare. Corrispondono a depositi di palude di acqua dolce, lago di meandro e canale in fase di abbandono.
Pleistocene Superiore (110.000 a.C. - 15.000 a.C.)

Limite stratigrafico certo, a tratteggio se presunto
Corso d'acqua o canali
Lago o specchio d'acqua

Litofacies dei depositi alluvionali e fluviali

Ghiaie
Ghiaie e sabbie
Sabbie
Sabbie e limi
Limi
Limi e argille
Argille
Torbe
Litofacies non ricostruite per assenza di indagini

Litofacies delle colonne stratigrafiche

Riporto antropico
Terreno vegetale

All'interno delle colonne stratigrafiche le litofacies sono rappresentate in colore grigio

SIMBOLOGIA

Indagini di progetto

Preliminare AV/AC Venezia - Trieste

Sondaggio non attrezzato
Sondaggio attrezzato con piezometro
Sondaggio attrezzato per sismica in foro
Prova penetrometrica statica (qc: 1 mm = 2.5 MPa)
Prove Refraction Microtremor
Traccia profilo elettrico tomografico

Indagini bibliografiche

Sondaggio non attrezzato
Sondaggio attrezzato con piezometro
Prova penetrometrica statica
Prova penetrometrica dinamica
Stendimento sismico a rifrazione
Pozzo
Indagine progettata o non disponibile

Codifica indagini bibliografiche

Fonte del dato (X-sigla) Sigla indagine

A Ampliamento della A4 con la terza corsia - *Progetto Preliminare*
B Nuovo casello autostradale di Ronchis - *Progetto Esecutivo*
C Viadotto ferroviario di attraversamento urbano di Cervignano - *Progetto Esecutivo*
D Linea di raccordo dello scalo con staz. Torviscosa e km 7+795 della linea F.S. UD-Cervignano
E Catasto regionale dei pozzi per acqua e delle perforazioni eseguite nelle alluvioni quaternarie e nei depositi sciolti del Friuli Venezia Giulia

Piezometria

Livello piezometrico in profilo

Tracciato ferroviario

Pianta chiave

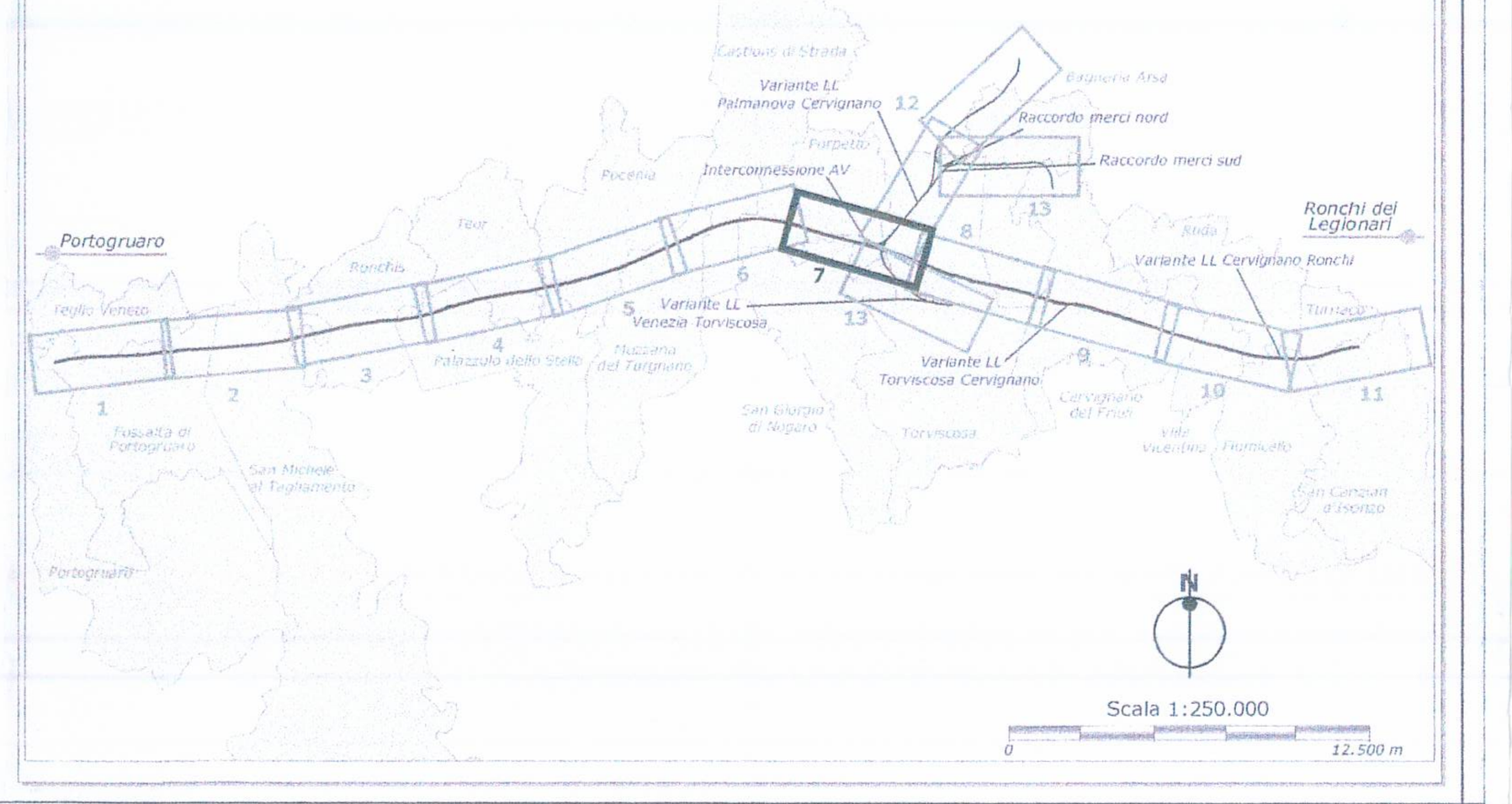

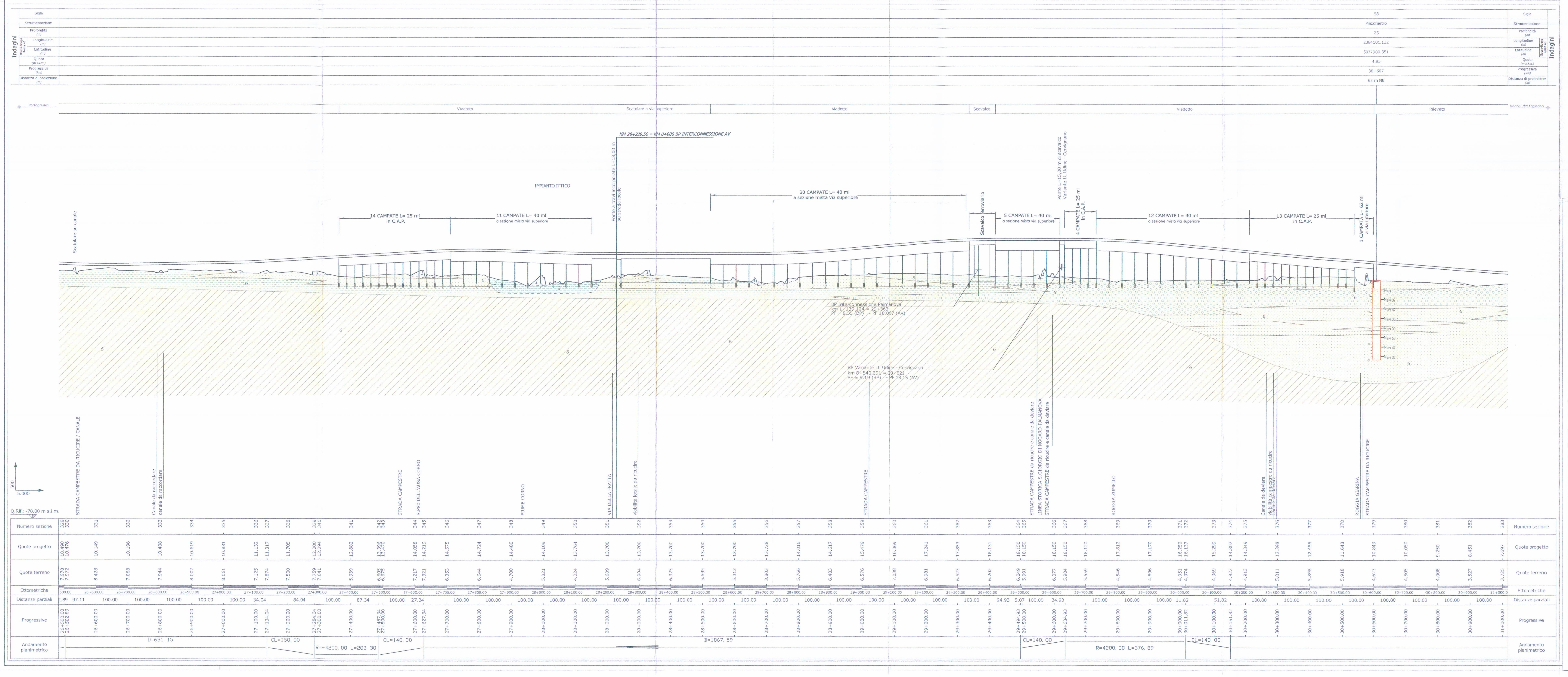

COMMITTENTE:

RFI RETE FERROVIARIA ITALIANA
GRUPPO FERROVIE DELLO STATO

PROGETTAZIONE:

ITALFERR
GRUPPO FERROVIE DELLO STATO

U.O.: GEOLOGIA

PROGETTO PRELIMINARE

NUOVA LINEA AV/AC VENEZIA - TRIESTE
TRATTA PORTOGRUARO - RONCHI DEI LEGIONARI

Geologia - Geomorfologia - Idrogeologia

Carta geologica con ubicazione delle indagini e profilo geologico
dal km 26+500 al km 31+000 - Tavola 7/13

SCALA: 1 : 5.000 / 1 : 5.000/500

COMMESSA	LOTTO	FASE	ENTE	TIPO DOC.	OPERA/DISCIPLINA	PROGR.	REV.
L346	00	R	69	N5	GE0001	007	A

Revis.	Descrizione	Redatto	Data	Verificato	Data	Approvato	Data	Autorizzato Data
0	Emissione per commenti	ARES	ottobre/2010	Mostocotto	ottobre/2010	Fochesato	ottobre/2010	
A	Emissione definitiva	ARES	ottobre/2010	Mostocotto	ottobre/2010	Fochesato	ottobre/2010	

File: L34600R69N5GE0001007_A.dwg | n.Elab.: 207 101

Questo progetto è cofinanziato dalla Comunità Europea