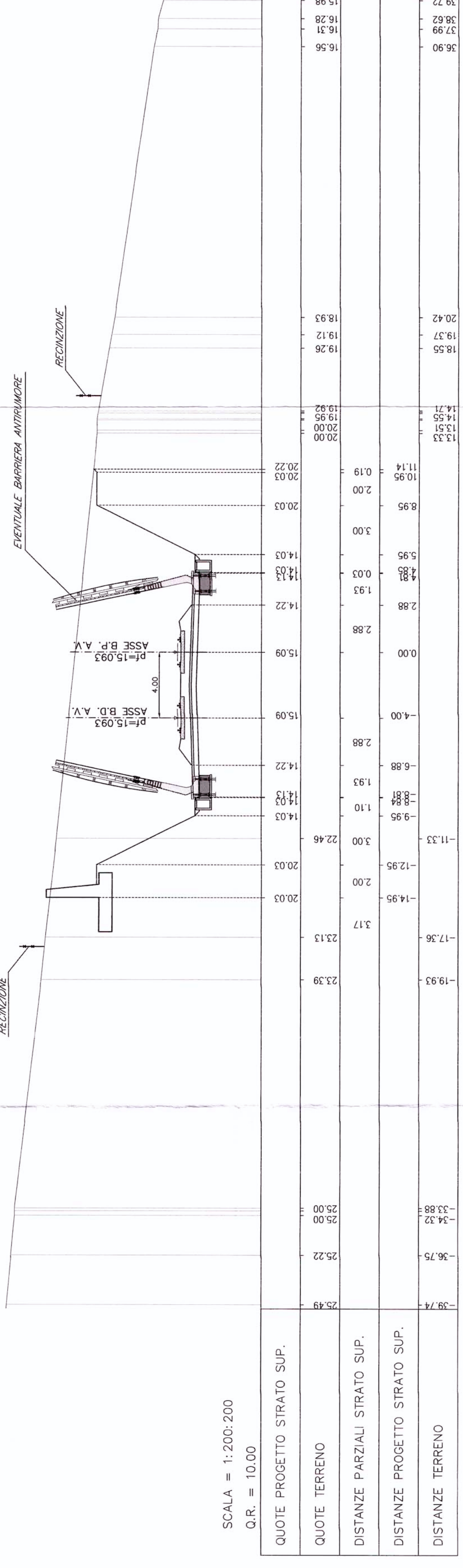


SEZIONI LINEA A.V. RONCHI - TRIESTE

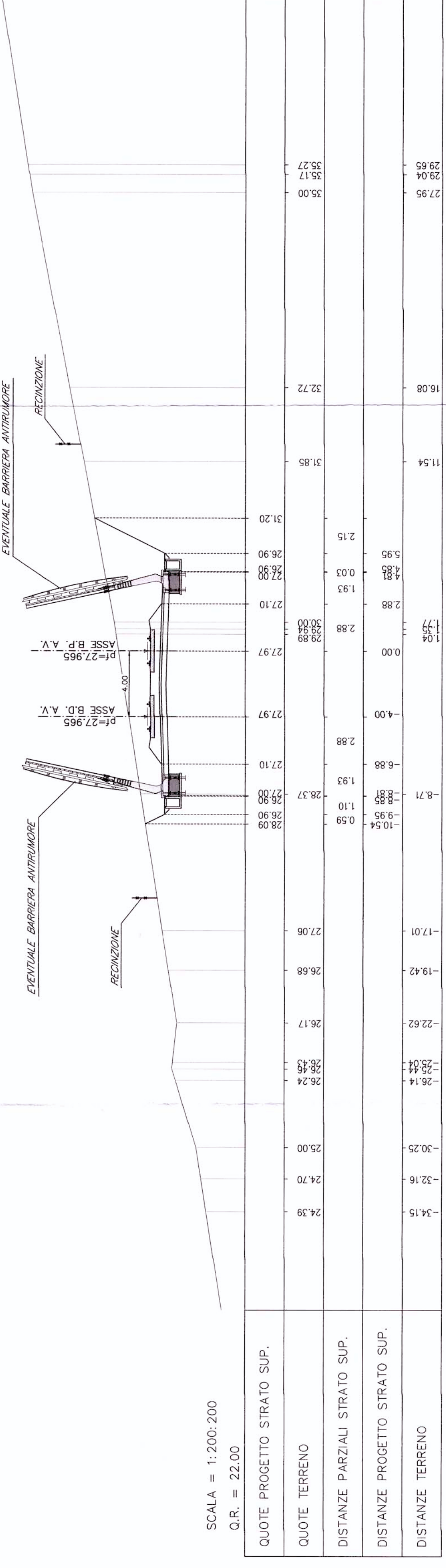
SEZIONE N° 5
PROGRESSIVA 7+770.00



SCALA = 1:200:200
O.R. = 10.60

QUOTE PROGETTO STRATO SUP.	36.40	37.72
QUOTE TERRENO	15.88	18.21
DISTANZE PARZIALI STRATO SUP.	18.52	19.51
DISTANZE PROGETTO STRATO SUP.	20.00	20.00
DISTANZE TERRENO	20.00	20.00

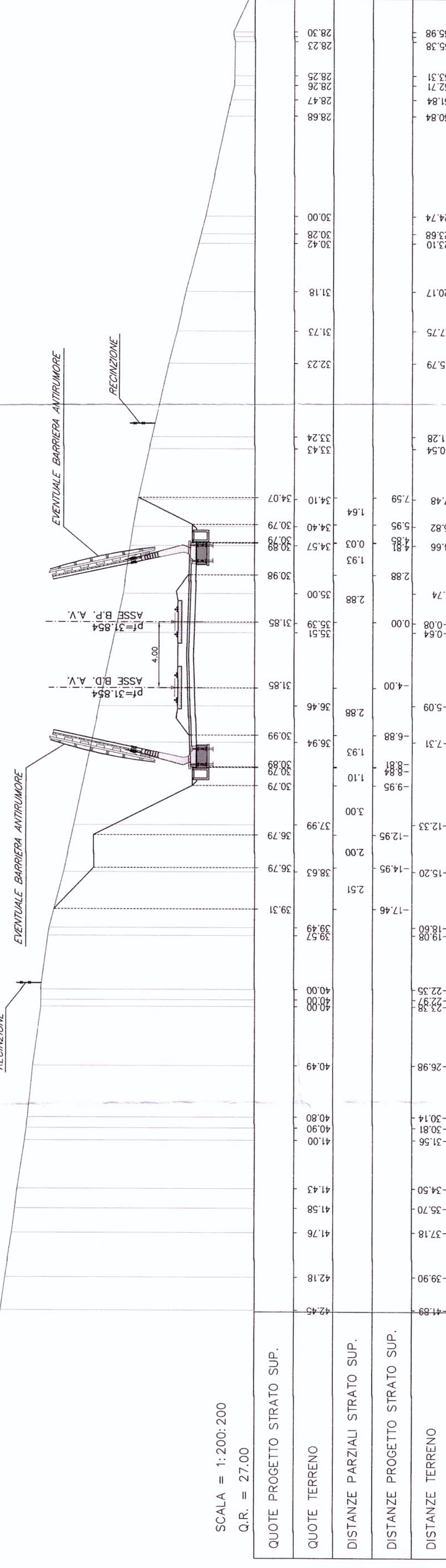
SEZIONE N° 6
PROGRESSIVA 8+800.00



SCALA = 1:200:200
O.R. = 22.00

QUOTE PROGETTO STRATO SUP.	27.95	30.00
QUOTE TERRENO	15.17	15.27
DISTANZE PARZIALI STRATO SUP.	12.83	14.73
DISTANZE PROGETTO STRATO SUP.	14.00	14.00
DISTANZE TERRENO	14.00	14.00

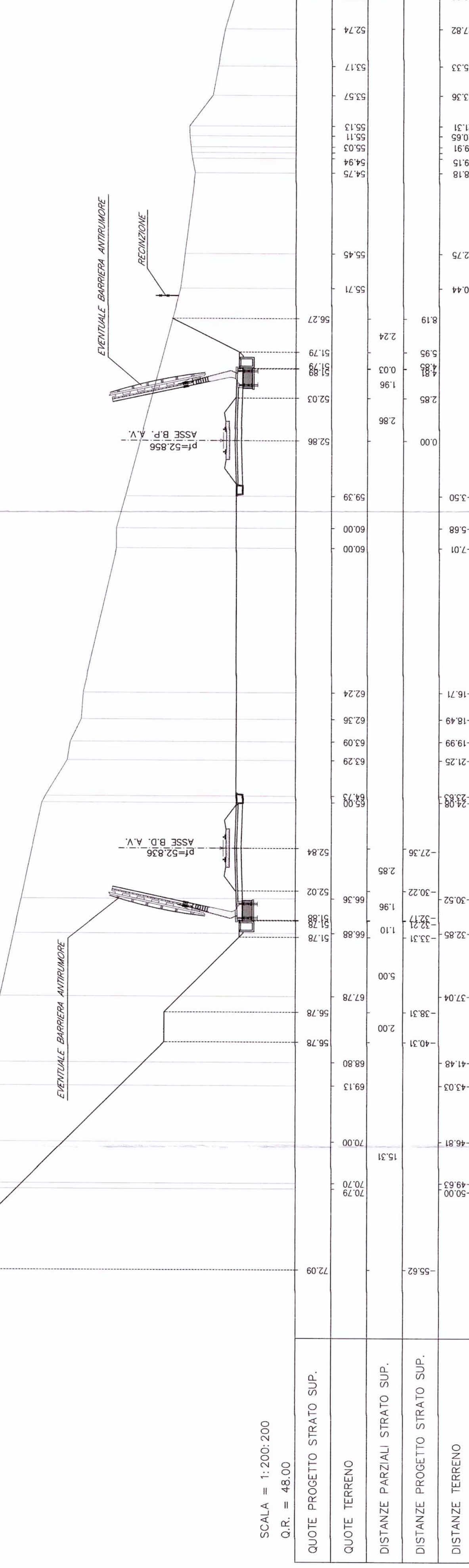
SEZIONE N° 7
PROGRESSIVA 11+290.00



SCALA = 1:200:200
O.R. = 27.00

QUOTE PROGETTO STRATO SUP.	42.43	42.43
QUOTE TERRENO	28.68	28.68
DISTANZE PARZIALI STRATO SUP.	13.75	13.75
DISTANZE PROGETTO STRATO SUP.	14.00	14.00
DISTANZE TERRENO	14.00	14.00

SEZIONE N° 8
PROGRESSIVA 12+975.00



SCALA = 1:200:200
O.R. = 48.00

QUOTE PROGETTO STRATO SUP.	72.09	72.09
QUOTE TERRENO	52.00	52.00
DISTANZE PARZIALI STRATO SUP.	20.09	20.09
DISTANZE PROGETTO STRATO SUP.	20.00	20.00
DISTANZE TERRENO	20.00	20.00

COMITENTE



PROGETTAZIONE



U.O.: PROGETTAZIONE LINEE E NODI

PROGETTO PRELIMINARE

NUOVA LINEA AVIAC VENEZIA - TRIESTE
TRATTA RONCHI - TRIESTE
Sezioni Trasversali Caratteristiche Linea AVIAC
Tav. 2/4

SCALA:
1:200

COMMESSA LOTTO FASE ENTE TIPO DOC OPERANDISCIPLINA PROGR REV.

L344 00 R 13 W9 IF0001 002 A

Rev.	Descrizione	Redatto	Data	Verificato	Data	Approvato	Data	Autografo Data
A	Emissione esecutiva	[Signature]	05/05/2010	[Signature]	05/05/2010	[Signature]	05/05/2010	[Signature]