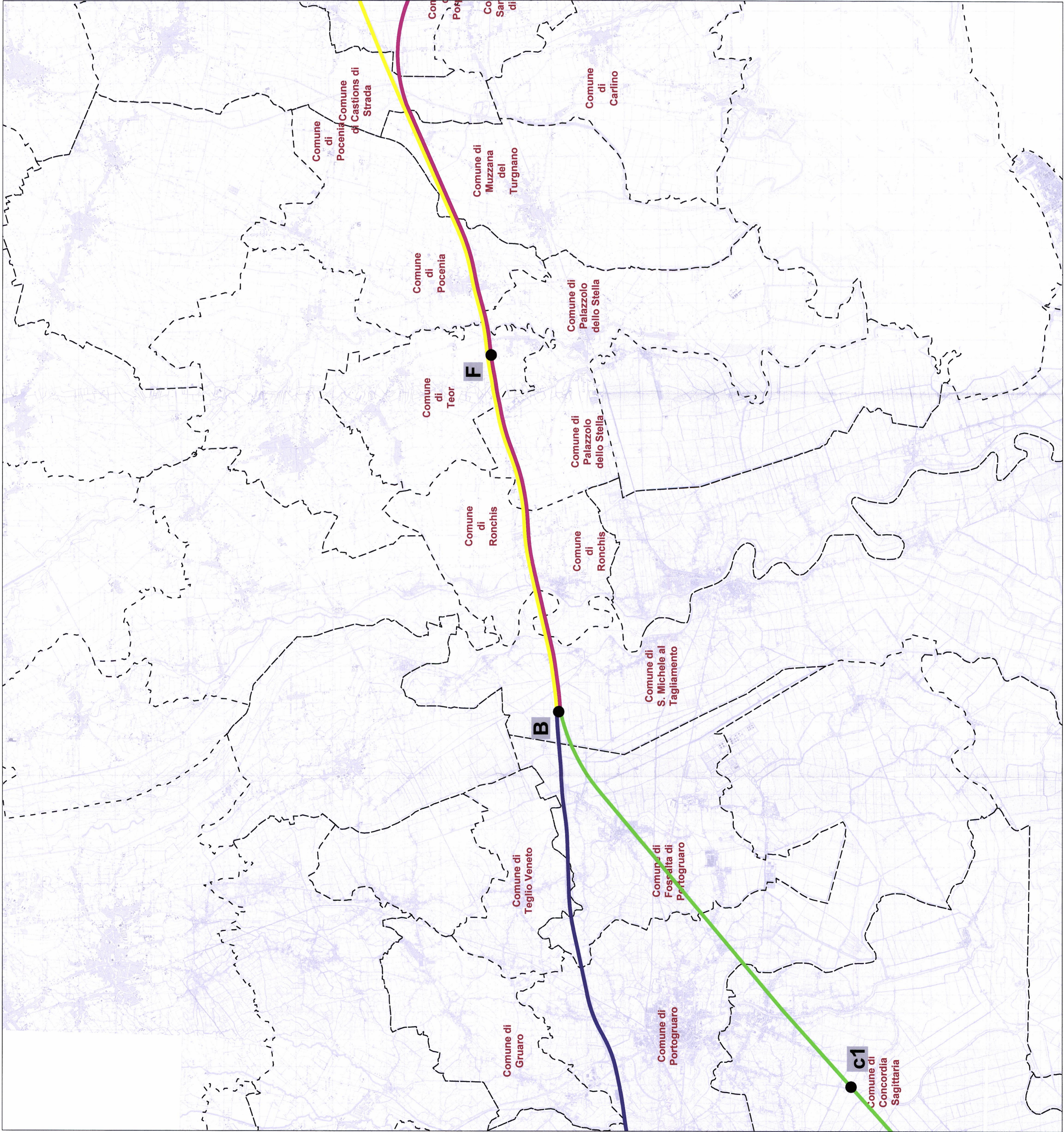
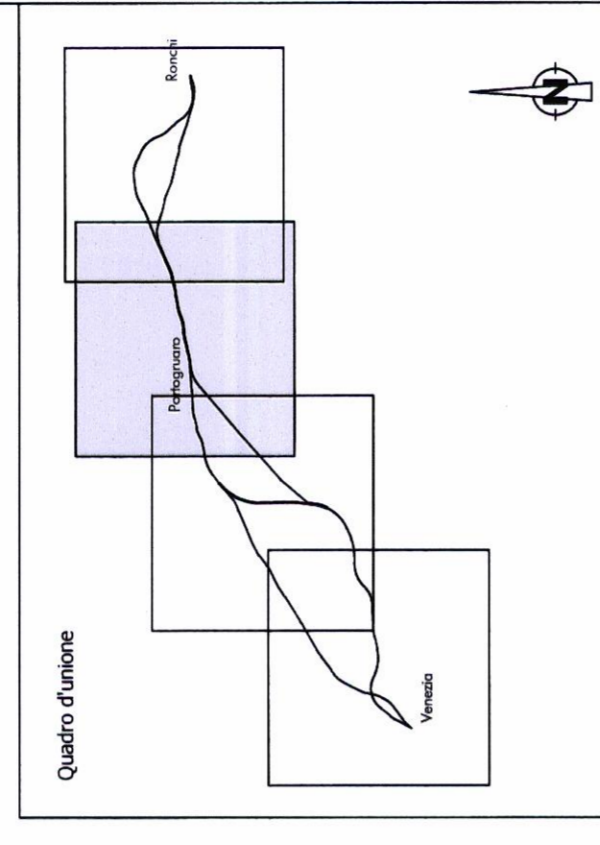


LEGENDA

- Contorni comunali
- Studio dei tracciati alternativi per le tratte
Aeroporto-Portogruaro / Portogruaro-Ronchi dei Legionari**
- ✕ Punti di individuazione dei tracciati alternativi
- A-a2-D: ipotesi in affiancamento all'autostrada
- A-a1-C-D: ipotesi "Litoranea alter"
- C-D-B: ipotesi di attraversamento a nord di Portogruaro
- C-cl-B: ipotesi di attraversamento a sud di Portogruaro
- F-1-G: ipotesi di tracciato alto all'altezza di Palmanova
- F-2-G: ipotesi di tracciato basso all'altezza di Palmanova



COMMITTENTE:



PROGETTAZIONE:



U.O.: AMBIENTE E ARCHEOLOGIA

PROGETTO PRELIMINARE
 NUOVA LINEA AVAC VENEZIA - TRIESTE
 TRATTA PORTOGUARO - RONCHI DEI LEGIONARI

STUDIO DI IMPATTO AMBIENTALE
 QUADRO DI RIFERIMENTO PROGETTUALE
 ALTERNATIVE DI TRACCIATO SU INQUADRAMENTO
 GEOGRAFICO AMMINISTRATIVO

Tav. n.3/4


SCALA:
 1 : 50.000

COMMESSA LOTTO FASE ENTE TIPO DOC. OPERA/DISCIPLINA Progr. REV.

L3416 00 R 22 N2 SA000G 003 A

| Revis | Descrizione | Redatto | Data | Verificato | Data | Approvato | Data | Autorizzato | Data |
|-------|---------------------|------------------------|------------------|-------------------------|------------------|-----------|------------------|---|------------------|
| A | EMISSIONE ESECUTIVA | S. Maronari S. Ozor | Novembre 2010 | G. D'Agli V. Morelli | Novembre 2010 | G. D'Agli | Novembre 2010 | A. Marino | Novembre 2010 |
| | | | | | | | | ITALFERR S.p.A. Dip. Impianti e Infrastrutture Oleone Anselmi D. 20085 | |

File: L34600R2ZNSA000G003A.dwg



Questo progetto è cofinanziato
 dalla Comunità Europea

n. Elab. 03 39