







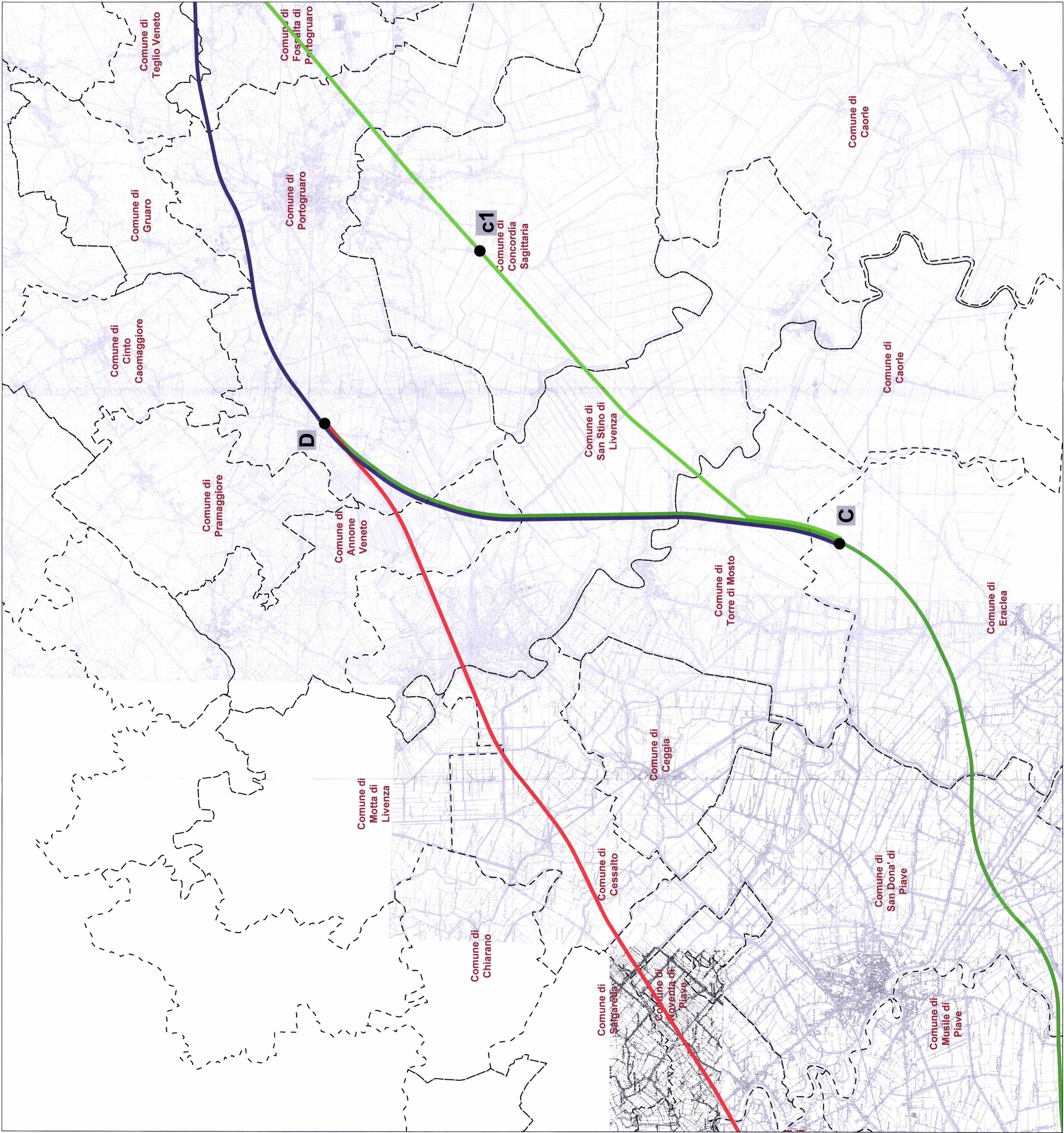
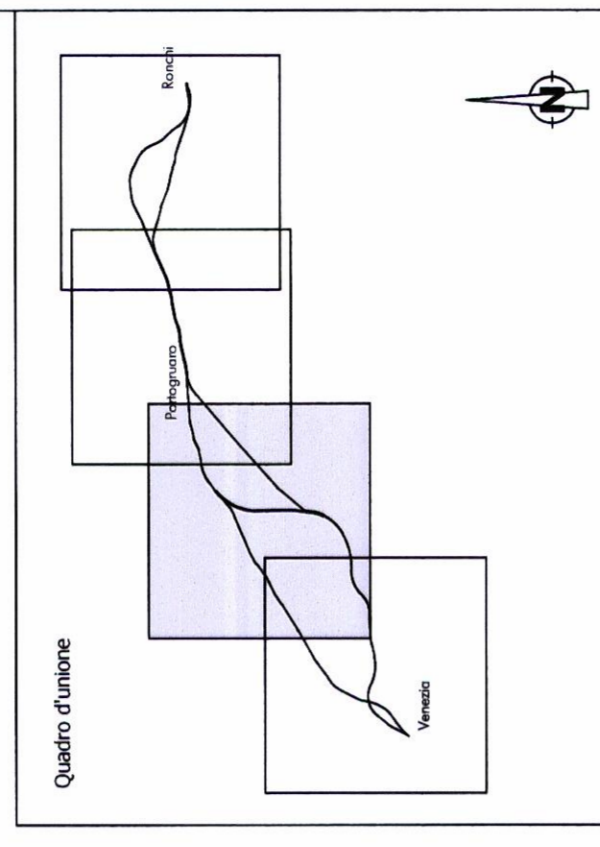


LEGENDA

-  Confini comunali
- Studio dei tracciati alternativi per le tratte
Aeroporto-Portogruaro/Portogruaro-Ronchi dei Legionari**
-  Punti di individuazione dei tracciati alternativi
-  A-a2-D: ipotesi in affiancamento all'autostrada
-  A-a1-C-D: ipotesi "Litoranea alta"
-  C-D-B: ipotesi di attraversamento a nord di Portogruaro
-  C-c1-B: ipotesi di attraversamento a sud di Portogruaro
-  F-1-G: ipotesi di tracciato alto all'altezza di Palmanova
-  F-2-G: ipotesi di tracciato basso all'altezza di Palmanova



COMMITTENTE:



PROGETTAZIONE:



U.O.: AMBIENTE E ARCHEOLOGIA

PROGETTO PRELIMINARE
 NUOVA LINEA AV/AC VENEZIA - TRIESTE
 TRATTA PORTOGRUARO - RONCHI DEI LEGIONARI

STUDIO DI IMPATTO AMBIENTALE
 QUADRO DI RIFERIMENTO PROGETTUALE
 ALTERNATIVE DI TRACCIATO SU INQUADRAMENTO
 GEOGRAFICO AMMINISTRATIVO

Tav. n.2/4
 SCALA:
 1 : 50.000

COMMESSA	LOTTO	FASE	ENTE	TIPO DOC.	OPERADISCIPLINA	PROGR.	REV.
L346	00	R	22	N2	SA000G	002	A

Revis	Descrizione	Redatto	Data	Verificato	Data	Approvato	Data	AutORIZZATO	Data
A	EMMISSIONE ESECUTIVA	S. Marconesi S. Ochi	Novembre 2010	G. D'Amico V. Morelli	Novembre 2010	[Signature]	Novembre 2010	A. Milano	Novembre 2010

File: L34600F22N2SA000G002A.dwg
 n. Elib. 02 30

