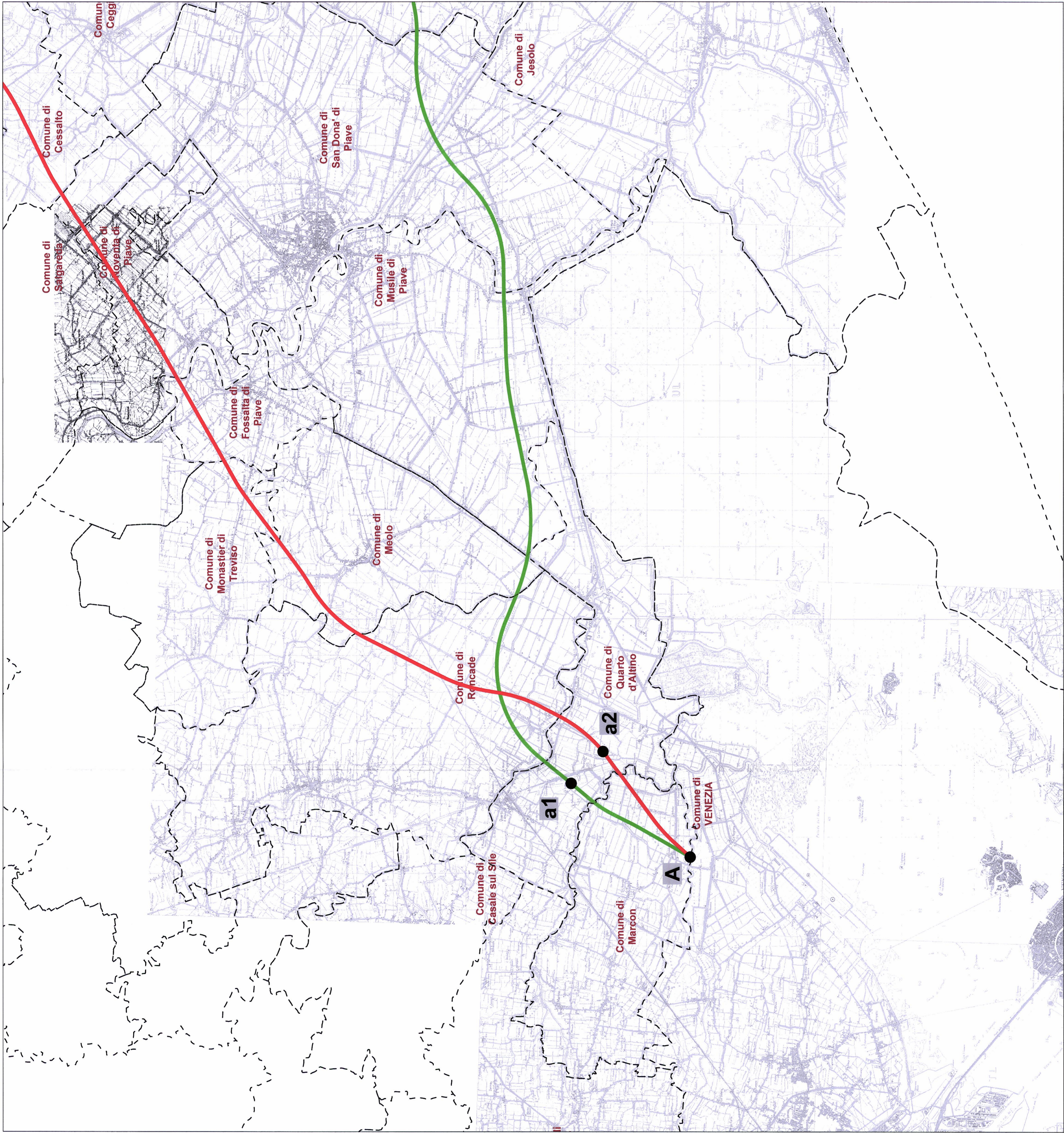
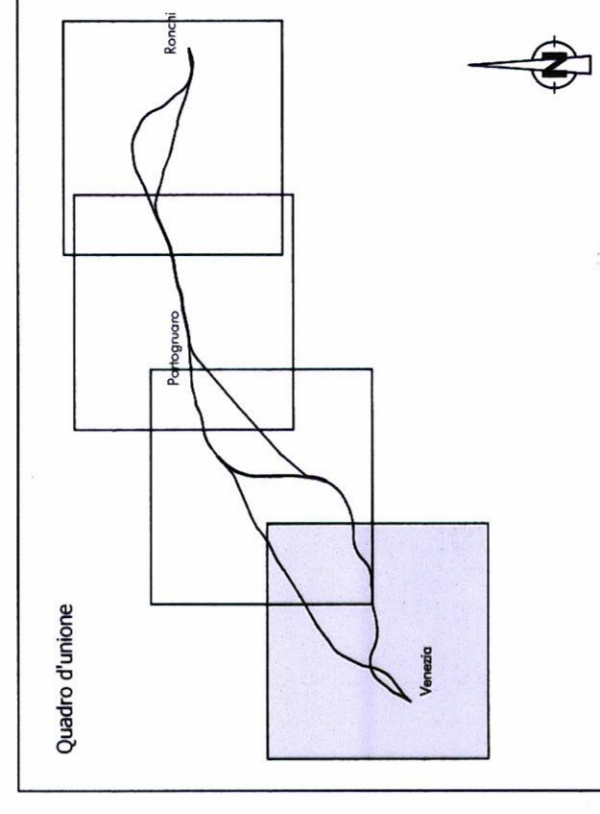


LEGENDA

- Contorni comunali
- Studio dei tracciati alternativi per le tratte Aeroporto-Portogruaro/Portogruaro-Ronchi dei Legionari**
- ✕ Punti di individuazione dei tracciati alternativi
- A-2-D: ipotesi in affiancamento all'autostrada
- A-1-C-D: ipotesi "Litoranea alta"
- C-D-B: ipotesi di attraversamento a nord di Portogruaro
- C-1-B: ipotesi di attraversamento a sud di Portogruaro
- F-1-G: ipotesi di tracciato alto all'altezza di Palmanova
- F-2-G: ipotesi di tracciato basso all'altezza di Palmanova



COMMITTENTE:



PROGETTAZIONE:



U.O.: AMBIENTE E ARCHEOLOGIA

PROGETTO PRELIMINARE
 NUOVA LINEA AVIAC VENEZIA - TRIESTE
 TRATTA PORTOGRUARO - RONCHI DEI LEGIONARI

STUDIO DI IMPATTO AMBIENTALE
 QUADRO DI RIFERIMENTO PROGETTUALE
 ALTERNATIVE DI TRACCIATO SU INQUADRAMENTO
 GEOGRAFICO AMMINISTRATIVO


Tav. n. 1/4

SCALA:
 1: 50.000

COMMESSA	LOTTO	FASE	ENTE	TIPO DOC.	OPERADISCIPLINA	PROGR.	REV.
L346	00	R	22	N2	SA000G	001	A

Revis	Descrizione	Redatto	Data	Verificato	Data	Approvato	Data	Autorizzato	Data
A	EMISSIONE ESECUTIVA	S. Marcon S. Ossi	Novembre 2010	G. Dielli V. Morelli	Novembre 2010	[Signature]	Novembre 2010	A. Miniero	Novembre 2010

File: L34600R22N2SA000G001A.dwg



Questo progetto è cofinanziato dalla Comunità Europea

n. Elab. 01

37