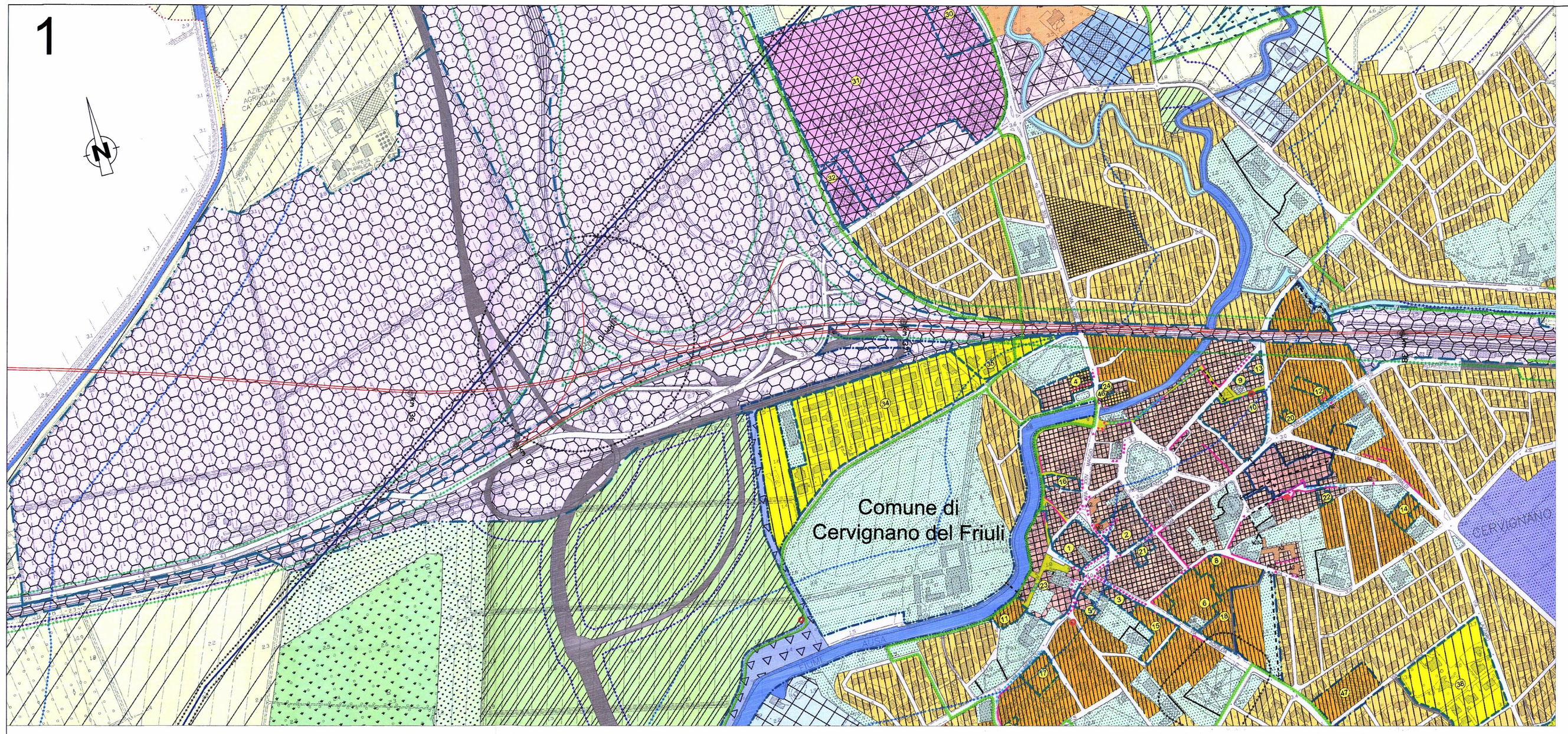

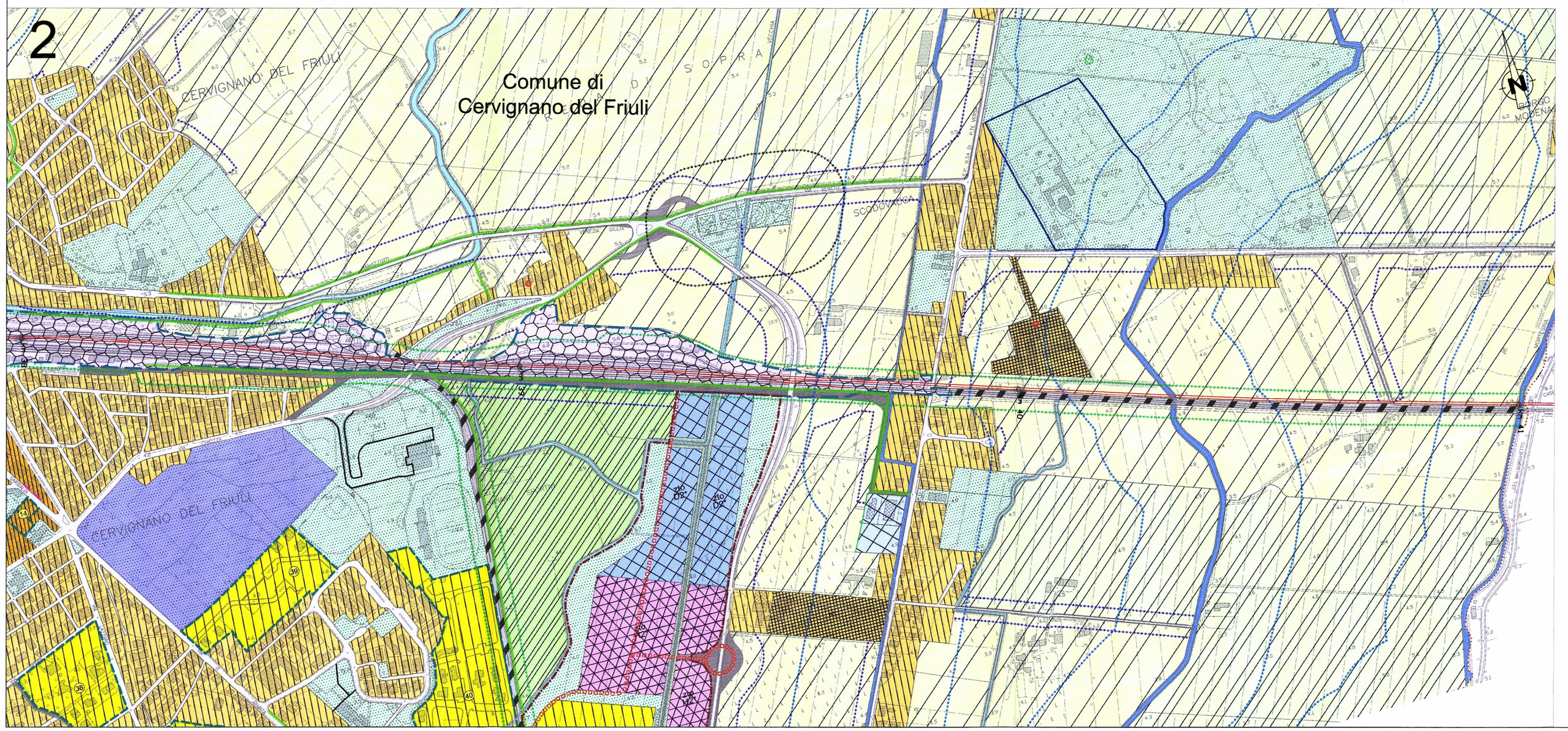

PRG COMUNE DI Cervignano del Friuli - Legenda

- Zona: A
- Zona: A0
- Zona: A1
- Zona: A2
- Zona: B
- Zona: B1
- Zona: C - C*
- Zona: D1
- Zona: D1/S
- Zona: D2 - D2*
- Zona: D3
- Zona: E4
- Zona: E5
- Zona: E6
- Zona: E6/1
- Zona: F2
- Zona: F4
- Zona: H2 - H2*
- Zona: H3
- Zona: HC
- Zona: L1
- Zona: N1 Piano Particolareggiato scalo
- Zona: P - P*
- Linea AV
- Zona: A7
- Zona: B Con asterisco
- P.R.P.C. vigenti
- Attività produttive esistenti
- Ambito paesaggistico - Fiume Aussa
- Zona: N1 Interporto "Alpe Adria"
- Zona: P ERSA

B	Biblioteca	NP	Cimiteri	SM	Scuola media
C	Edifici per il culto	P	Parcheggi di relazione	SMS	Scuola media superiore
CAS	Caserme ed aree militari	PM	Parcheggi di interscambio o multipiano	Spr	Scuola privata
CCS	Centro civico sociale			Ss	Assistenza disabili
Ci	Cinema	PP	Preparco	SSR	Servizi sanitari
Cm	Centro culturale - casa della musica	PT	Poste	ST	Servizi tecnologici
		PU	Parco urbano	T	Stazione autolinee
CR	Casa di riposo	S	Attrezzature per lo sport	V	Verde di connessione, arredo urbano, nucleo elementare, di quartiere
DD	Uffici amministrativi	Se	Scuola elementare		
N	Asilo nido	Sm	Scuola materna	VVF	Caserma vigili del fuoco

- Zona: P - Area della Caserma
- Zona: Pb - Caserma VVF
- Sottozona a verde privato di tutela (VP)
- Corsi d'acqua vincolati
- Corsi d'acqua non vincolati
- Viabilità
- Viabilità di progetto
- Area ferroviaria
- Impianto di distribuzione carburante
- Piste ciclabili
- Viabilità strutturale obbligatoria
- Spazi pedonali
- Percorsi pedonali
- Vincoli di facciata - Conservazione
- Vincoli di facciata - Allineamento
- Vincoli di facciata - Conservazione e/o ricomposizione
- Icone ed affreschi da conservare
- Monumenti naturali Acero campestre
- P.R.P.C. - Vigente
- P.R.P.C. - Nuova realizzazione
- Ambito insediativo "Rossato"
- Vincolo - Cimiteriale
- Vincolo - Acque pubbliche vincolate
- Vincolo - Ferroviario
- Vincolo - Stradale
- Vincolo - Elettrodotto
- Vincolo - Metanodotto
- Confine comunale

KEY PLAN

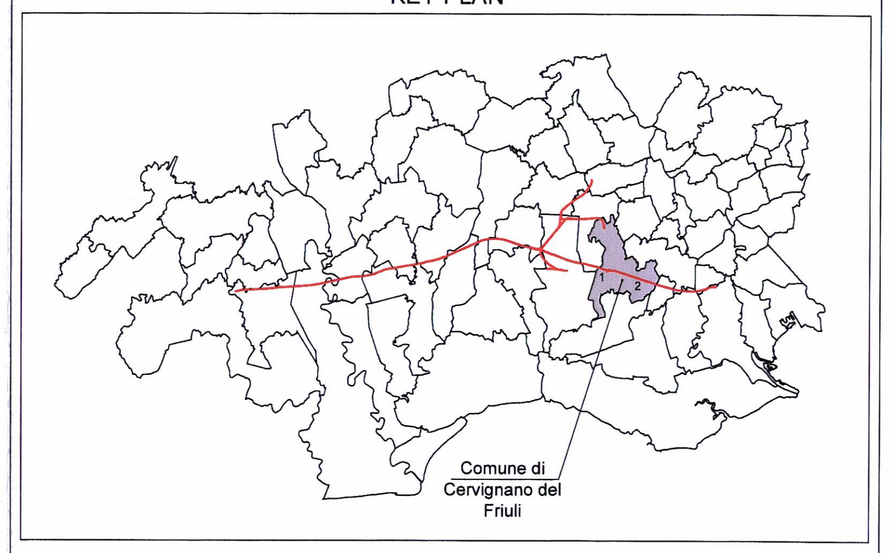

Fonte: Comune di Cervignano del Friuli

COMMITTENTE:

RFI RETE FERROVIARIA ITALIANA
GRUPPO FERROVIE DELLO STATO

PROGETTAZIONE:

ITALFERR
GRUPPO FERROVIE DELLO STATO

U.O.: AMBIENTE E ARCHEOLOGIA

PROGETTO PRELIMINARE
NUOVA LINEA AV/AC VENEZIA - TRIESTE
TRATTA PORTOGRUARO - RONCHI DEI LEGIONARI

STUDIO DI IMPATTO AMBIENTALE
QUADRO DI RIFERIMENTO PROGRAMMATICO

CARTA DEI PRG COMUNALI - COMUNE DI CERVIGNANO DEL FRIULI

SCALA : 1 : 5.000

COMMESSA	LOTTO	FASE	ENTE	TIPO DOC.	OPERA/DISCIPLINA	PROGR.	REV.
L346	00	R	22	N5	SA000P	014	A

Revis.	Descrizione	Redatto	Data	Verificato	Data	Approvato	Data	Autorizzato Data
A	EMISSIONE ESECUTIVA	F. Ventura S. Occhi	Novembre 2010	G.Dajelli	Novembre 2010	D.Fochesato	Novembre 2010	A.Martino Novembre 2010

File:L34600R22N5SA000P014A.dwg n.Elab.:14 19

Questo progetto è cofinanziato dalla Comunità Europea