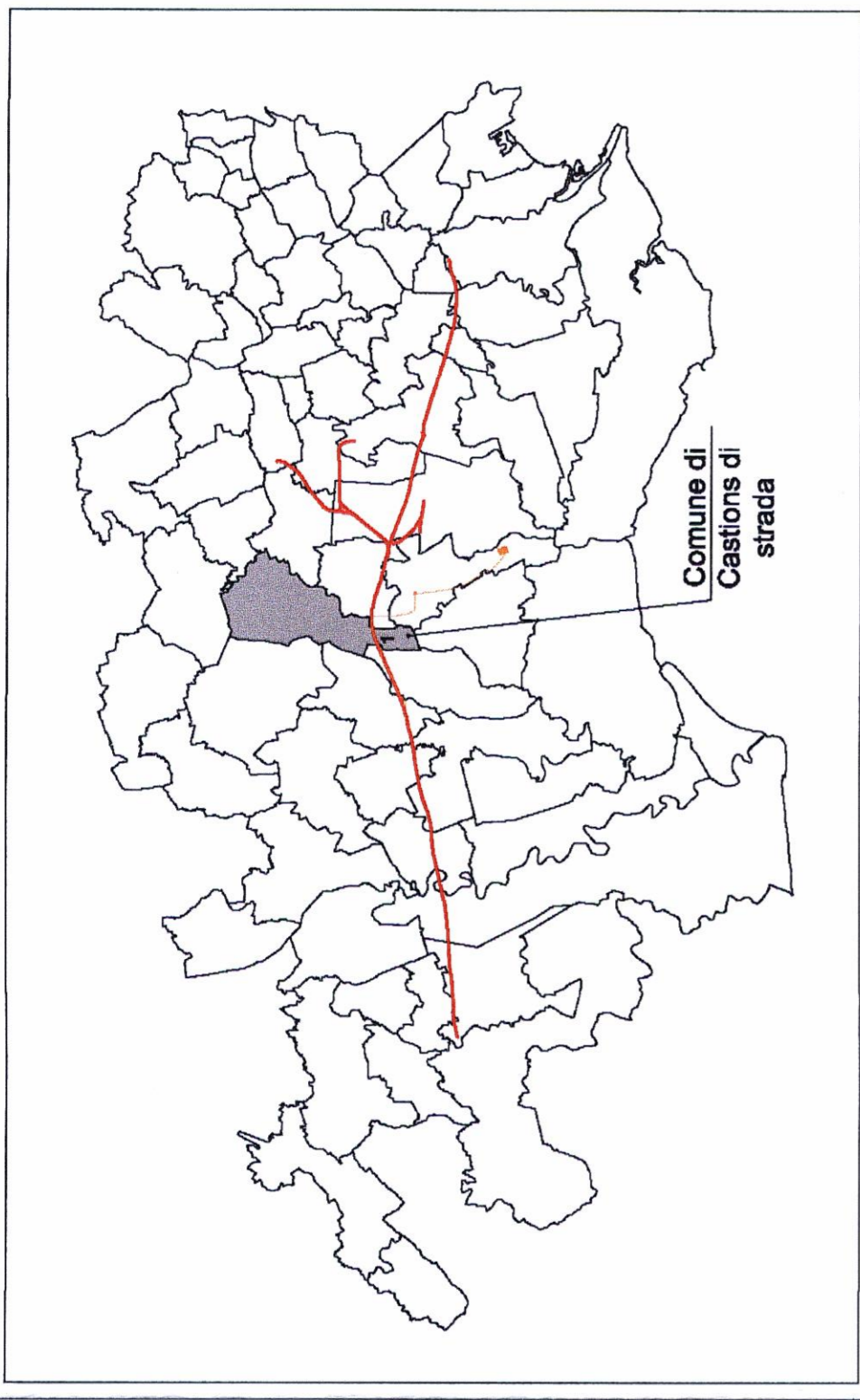


KEY PLAN



Comune di Castions di strada

Fonte: Comune di Castions di strada



U.O.: AMBIENTE E ARCHEOLOGIA

PROGETTO PRELIMINARE
NUOVA LINEA AVIAC VENEZIA - TRIESTE
TRATTA PORTOGRUARO - RONCHI DEI LEGIONARI

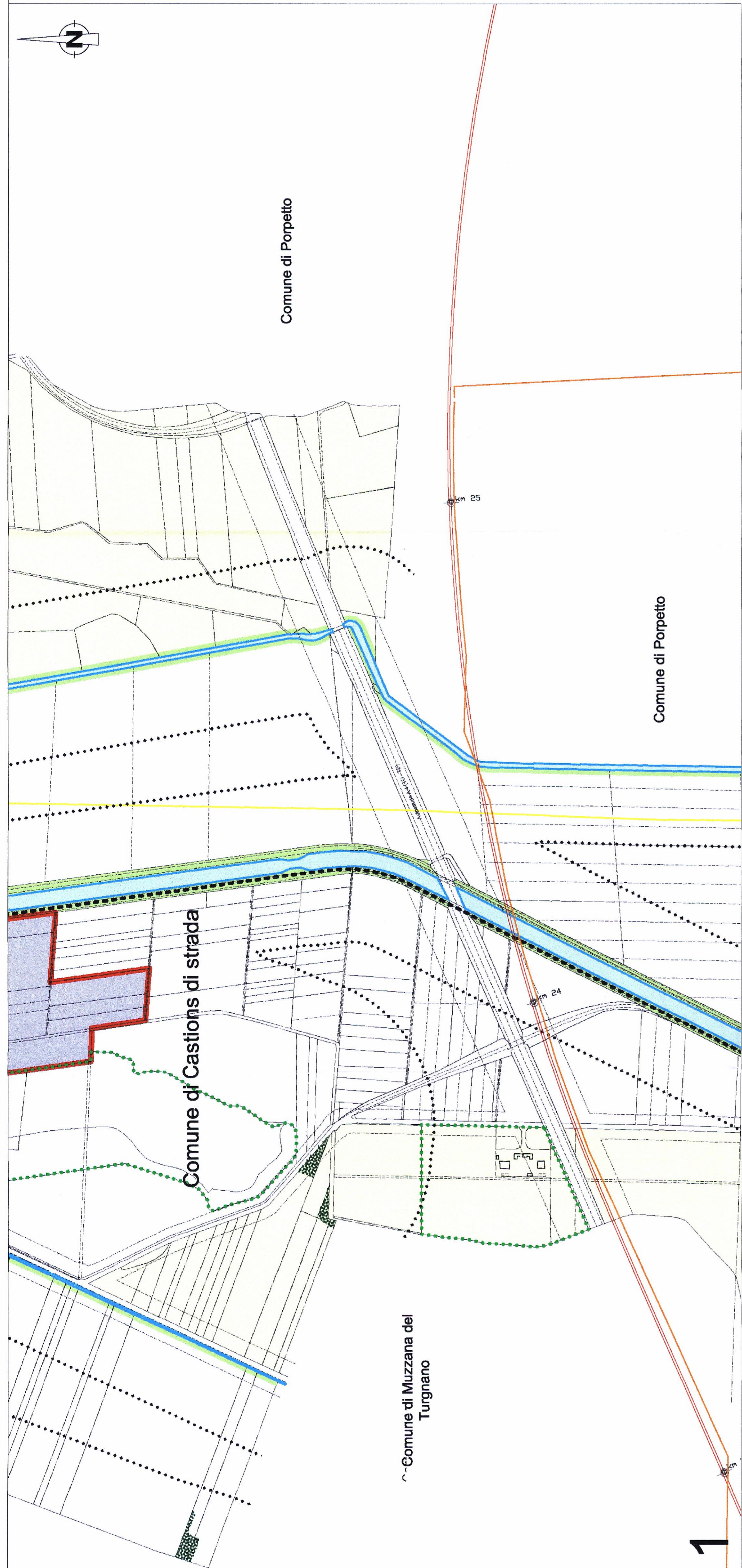

STUDIO DI IMPATTO AMBIENTALE
QUADRO DI RIFERIMENTO PROGRAMMATICO
CARTA DEI PRG COMUNALI - COMUNE DI CASTIONS DI STRADA

SCALA :
 1 : 5.000

COMMESSA LOTTO FASE ENTE TIPO DOC. OPERADISCIPLINA PROGR. REV.

L346	00	R	22	N5	SA010P	009	A
Revis.	Descrizione	Redatto	Data	Verificato	Data	Approvato	Data
A	EMMISSIONE ESECUTIVA	F. Viviani S. Ossi	Novembre 2010	G. D'Agli	Novembre 2010	D. Fucini	Novembre 2010

File: L3460PZ2NSA000P09A.dwg n. Edib.: 9



Comune di Castions di strada

Comune di Porpetto

Comune di Muzzana del Turignano

Comune di Porpetto

PRG COMUNE DI CASTIONS DI STRADA - Legenda

- Zona A - Di nucleo tipico storico
- Zona B0 - Di completamento
- Zona B1 - Di completamento, estensiva
- Zona B1.1 - Con infrastrutture da completare
- Zona B2 - Di completamento, consolidativa
- Zona B2.1 - Condizionata
- Zona B - Soggetta a prescrizioni morfologiche
- Zona B - Condizionata ex L.R. 13/2000 art. 6 c. 20 e s.m.l.
- Zona C - Di espansione
- Zona D0/H2 - Industriale / commerciale, di interesse comunale
- Zona D3 - Industriale, esistente
- Zona D4 - Industriale, di nuova
- Zona D4.1 - Industriale di nuova temporanea, attività di servizio
- Zona H2 - Commerciale di interesse comunale
- Zona H3 - Commerciale, assistita
- Zona P - Attrezzature per lo svago e la ricreazione
- Zona E4 - Di interesse agricolo-paesaggistico
- Zona E5 - Di pieno interesse agricolo
- Zona E5.1 - Assistenza e manutenzione macchine agricole
- Zona E5.2 - Conservazione, trasformazione e commercializzazione prodotti agricoli
- Zona E5.3 - Commercializzazione prodotti agricoli
- Zona E5.4 - Miscela per attività agricole e permanenze residenziali
- Zona E6 - Di interesse agricolo
- Zona F2 - Di tutela ambientale, in zona di interesse agricolo-paesaggistico
- Zona F4 - Di tutela ambientale, in zona di interesse agricolo-paesaggistico
- Zona G4 - Ricettivo complementare, di lago
- Zona G4.1 - Ricettivo complementare, sportivo e ricreativo
- Zona O - Mista
- A7 - Libera edificabile
- NTA art. 6 / C
- Inedificabile
- Occupazione nuovo agriolo

- Zona S - Per servizi e attrezzature collettive
- Zona V1 - Di verde privato, di servizio
- Zona V2 - Di verde privato, di protezione
- Piano regolatore particolareggiato prevalente, perimetro
- Piano regolatore particolareggiato di previsione, perimetro
- Schema di struttura
- Area di ripascimento, perimetro
- Area ricreativa, perimetro
- Zona di interesse archeologico
- Vincolo paesaggistico di cui al D.Lgs. 42/04
- limite 300 m da allavamento maggiore 50 UBA
- limite UBA con deroga da allavamento maggiore 60 UBA
- Viabilità, esistente / di previsione
- Percorso obbligato: esistente / di previsione
- Acquedotto, adduttrice
- Gasdotto, consale o allacciamento comunale
- Elettrodotto, alta tensione
- Limite di distanza
- Limite di impianto
- Bosco
- Sito di importanza Comunitaria (SIC)
- Biotope (Decreto del Presidente della Regione 28/09/01, n. 0301/Pres.)
- Percorso naturalistico
- Linea AV
- Elettrodotto