



REGIONE AUTONOMA
FRIULI VENEZIA GIULIA



Aree naturali protette del Friuli Venezia Giulia





Punto ristoro
(bar o ristorante)



Toilette



Noleggio bici



Guida



Punto energia elettrica
per camper



Birdwatching



Parcheggio camper



Equitazione



Punto ristoro
(panchine, pic-nic)



Sport (calcio, tennis...)



Punto fuoco
(barbeque)



Camping



Servizio disabili



Parco giochi per bambini



REGIONE AUTONOMA
FRIULI VENEZIA GIULIA

**Direzione centrale infrastrutture, mobilità,
pianificazione territoriale, lavori pubblici, edilizia**

Servizio tutela del paesaggio e biodiversità

Sede - via Sabbadini, 31 - 33100 Udine

T. (+39) 0432 555592

F. (+39) 0432 555144

Pec territorio@certregione.fvg.it



Informazioni

Comune di Monrupino/Občina Repentabor
 Col, 37 - 34016 Monrupino (TS)
 tel. (+39) 040 327122



Riserva Naturale Regionale MONTE ORSARIO

Deželni Naravni Rezervat MEDVEDJAK



La Riserva Naturale Regionale del Monte Orsario si sviluppa sul Carso triestino nel Comune di Monrupino/Repentabor a ridosso del confine di Stato con la Repubblica di Slovenia. Il punto centrale nella riserva è rappresentato dal Monte Orsario/Medvedjak alla vetta del quale conduce un sentiero che parte dalla strada che collega l'abitato di Col e la località Ferneti/Fernetiči. Data l'elevata biodiversità che caratterizza questa riserva, la stessa è entrata a pieno titolo a far parte delle aree Natura 2000 come Sito di Importanza Comunitaria (SIC) e successivamente anche come Zona di Protezione Speciale (ZPS). L'area si distingue per la presenza di discrete popolazioni di **gatto selvatico** e **riccio europeo**, episodica risulta la presenza dell'**orso bruno** e dello **sciacallo dorato**.

Alcuni percorsi

Sulla vetta del Monte Orsario/Medvedjak conduce un sentiero che parte dalla strada che collega l'abitato di Col e la località Ferneti/Fernetiči. Presso la prima tabella indicatrice parte un sentierino che dopo pochi passi arriva ad uno stagno artificiale ricavato da un piccolo campo solcato. Il sentiero principale prosegue attraversando la boscaglia e in seguito la landa carsica parzialmente incespugliata. Prima di arrivare alla cima del Monte Orsario/Medvedjak si attraversa una matura pineta a pino nero e poi ancora un bosco misto con alcuni affioramenti rocciosi calcarei tipo campi solcati. In vetta, presso i ruderi delle caserme della fine degli anni '30, si trova una torretta in legno. Da qui la vista spazia a 360 gradi, sia verso il mare che all'interno della vicina Slovenia.



Comuni interessati
 Monrupino/Repentabor

Superficie: 156 ha

↓ Sentiero Monte Orsario

Ospitalità

Nelle vicinanze della riserva naturale si trovano numerosi alberghi, agriturismi, ristoranti e le famose osmizze (attività temporanee di vendita e mescolta di vino e prodotti agricoli tipici genuini).




Altre informazioni al sito
www.turismofvg.it

↑ Campanula su griza

I Centri visite

In località Repen si trova la Casa Carsica, una tipica casa rustica del Carso triestino che ospita un **museo etnografico** e dove è stato allestito un infopoint multimediale che offre informazioni riguardanti l'offerta turistica e naturalistica sul territorio comunale. Un secondo infopoint multimediale si trova in Municipio in loc. Col, 37.

Foto di copertina



Progetto grafico, impaginazione e stampa:
Sincromia srl
Via L. Zanussi, 2 - 33080 Roveredo in Piano (Pn)
Tel. 0434 960066 - www.sincromia.it



Sincromia è un'azienda certificata FSC®
che utilizza inchiostri a base vegetale

Finito di stampare nel mese di settembre 2015



REGIONE AUTONOMA
FRIULI VENEZIA GIULIA

FRIULI VENEZIA GIULIA



MINISTERO DELL'AMBIENTE
E DELLA TUTELA DEL TERRITORIO E DEL MARE